



Kommune- barometeret

ENDELIG UTGAVE | Oppdatert 29. september 2020

Lillehammer kommune

46. plass | Fylkesnummer: 05

ANNONSE

1 av 3 kommuner låner grønt

Se hva som skal til for at din kommune skal få et grønt lån på
www.kbn.com/gronn

KBN

Innhold

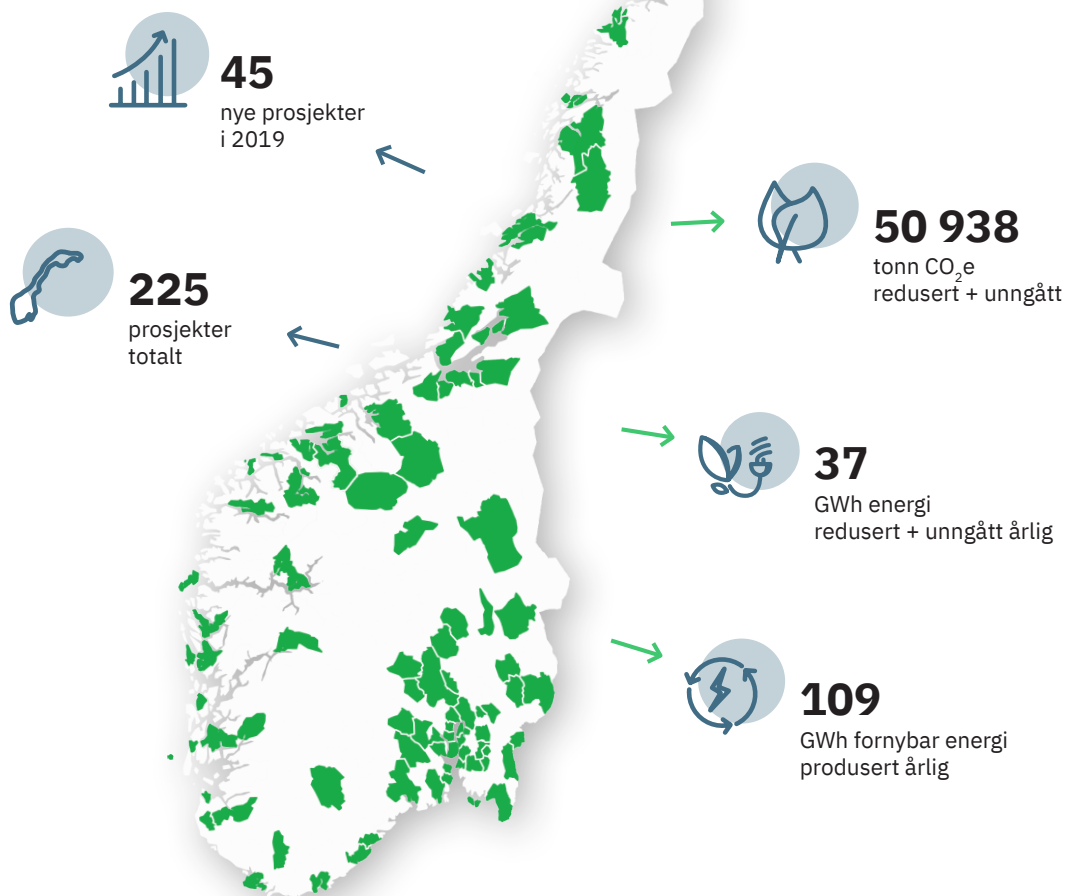
Totalrangering	4
Topplisten	4
Bunnlisten	5
Tabeller	6
Grunnskole	7
Pleie og omsorg	12
Barnevern	17
Barnehage	22
Helse	27
Sosialtjeneste	32
Kultur	36
Miljø	40
Saksbehandling	44
Vann, avløp og renovasjon	48
Økonomi	52
Kostnadsnivå	56
Nabokommunene	60
Grunnskole	61
Pleie og omsorg	64
Barnevern	68
Barnehage	70
Helse	73
Sosialtjenesten	75
Kultur	78
Miljø	80
Saksbehandling	83
Vann og avløp	84
Økonomi	87
Kostnadsnivå	89
Toppl plasseringer per nøkkeltall	91
Grunnskole	91
Pleie og omsorg	110
Barnevern	129
Barnehage	142
Helse	155
Sosialtjenesten	167
Kultur	178
Miljø	189
Saksbehandling	200
Vann og avløp	206
Økonomi	220
Kostnadsnivå	231

Lavere utslipp = lavere rente

Når kommunene kutter utslipp, kutter KBN renta. Ved utløpet av 2019 hadde vi utestående rekordhøye 23 milliarder kroner i grønne lån til 225 klima- og miljøvennlige prosjekter over hele landet. Fra 20. mars kan kommunesektoren få grønn rente fra 1,8 prosent*.

1 av 3 norske kommuner har nå et grønt lån i KBN. Se hva som skal til for at din kommune skal få et grønt lån:

www.kbn.com/gronn



* Gjeldende rente per 20. mars 2020. Renten kan endres med 14 dagers varsel.
Kartet viser kommuner med grønne lån i KBN per 31.12.2019. I alle klimagassberegninger er det lagt til grunn en utslippsfaktor på 315g CO₂e per kWh elektrisitet, som er anbefalt utslippsfaktor i «Nordic Public Sector Issuers' Position Paper on Green Bonds Impact Reporting».

Totalrangering

Topplisten

Plass	Knr	Kommune	Poengsum
1	1002	Mandal	3,8777
2	1001	Kristiansand	3,8622
3	0217	Oppegård	3,8449
4	0704	Tønsberg	3,828
5	0626	Lier	3,8153
6	5021	Oppdal	3,8048
7	0612	Hole	3,7831
8	1516	Ulstein	3,7807
9	0437	Tynset	3,7731
10	0532	Jevnaker	3,7624
11	0417	Stange	3,7608
12	0604	Kongsberg	3,7534
13	1004	Flekkefjord	3,7505
14	0627	Røyken	3,7438
15	0219	Bærum	3,7402
16	0104	Moss	3,7017
17	0228	Rælingen	3,6978
18	0127	Skiptvet	3,6975
19	0403	Hamar	3,6889
20	5035	Stjørdal	3,6874
21	1124	Sola	3,6847
22	1106	Haugesund	3,6825
23	1243	Os	3,6778
24	1449	Stryn	3,6777
25	0814	Bamble	3,6763
26	5028	Melhus	3,6759
27	0231	Skedsmo	3,674
28	0901	Risør	3,6704
29	1201	Bergen	3,6658
30	0220	Asker	3,6619

Bunnlisten

Plass	Knr	Kommune	Poengsum
393	1231	Ullensvang	2,3431
394	1129	Forsand	2,3247
395	1836	Rødøy	2,3121
396	5044	Namsskogan	2,304
396	1943	Kvænanen	2,304
398	1849	Hamarøy	2,3001
399	1850	Tysfjord	2,2635
400	1874	Moskenes	2,2629
401	1928	Torsken	2,2464
402	1815	Vega	2,2454
403	1526	Stordal	2,2445
404	1546	Sandøy	2,2413
405	1853	Evenes	2,2406
406	1418	Balestrand	2,2374
407	1856	Røst	2,229
408	1265	Fedje	2,2188
409	2023	Gamvik	2,1987
410	2015	Hasvik	2,1942
411	5043	Røyrvik	2,1933
412	2018	Måsøy	2,1816
413	1252	Modalen	2,1735
414	2014	Loppa	2,1555
415	1857	Værøy	2,1375
416	0121	Rømskog	2,1142
417	5012	Snillfjord	2,0215
418	1151	Utsira	1,98
419	5048	Fosnes	1,962
420	5052	Leka	1,8342
421	1929	Berg	1,812
422	1835	Træna	1,7854

Tabeller

Kommunebarometeret bruker fire typer tall for å måls sette kommunenes prestasjoner innenfor de ulike sektorene. Disse er:

- Nøkkeltall
- Karakter
- Poengsum
- Rangering

Nøkkeltall er beregnet med utgangspunkt i statistiske data fra en eller flere kilder. I noen tilfeller er nøkkeltallet hentet rett fra tabellene til for eksempel Statistisk Sentralbyrå, men i de fleste tilfellene er de basert på utregninger som Kommunal Rapport har gjort. Utregningene og formlene for disse er publisert i egen PDF som publiseres sammen med dette dokumentet. De øvrige tallene i Kommunebarometeret baserer seg på nøkkeltallene.

Karakter viser hvordan en gitt kommune ligger an i forhold til de andre kommunene. Karakteren 3,5 gis til kommuner med nøkkeltall som ligger på eller rundt landssnittet. Resten av kommunene fordeles

over og under midtpunktet. De 5 % beste får karakteren 6, mens de 5% dårligste får karakteren 1. Karakteren 1 er kvalitativt “dårligst” og 6 er “best”. Karakterberegningen tar således høyde for nøkkeltall som anses for å være omvendt proporsjonale med prestasjon og kvalitet – der høye nøkkeltall gir lave karakterer. Eksempler på dette kan være “legemiddelbruk per innbygger” og “energibruk per innbygger”.

Poengsum beregnes ut fra karakterene for hvert nøkkeltall, men vektes i tillegg slik at noen nøkkeltall får mer å si på totalresultatet enn andre. Vektingen er angitt som en prosentfaktor for hvert nøkkeltall. Vektingen er innrettet slik at prioriterte tjenesteområder får større uttelling i Kommunebarometeret enn andre.

Rangering er hvilken plass en gitt kommune har i en liste sortert etter poengsum. Kommunene blir rangert innenfor hvert enkelt nøkkeltall, hver sektor og totalt. Kommunebarometeret bruker standard konkurranserangering. Vinneren av kommunebarometeret er den kommunen som får førsteplass i totalrangeringen.

Grunnskole

- **Lillehammer kom på 21. plass innenfor denne sektoren i Kommunebarometeret for 2020**
- **Sektoren utgjør 20% av den totale vekten i barometeret**
- **Vi har 19 nøkkeltall for sektoren**

Nøkkeltallene for skolesektoren tar for seg avgangskarakterene til ungdomsskoleelevene, gjennomføringsgraden på videregående skole, mestringsnivået i nasjonale prøver, utdanningsnivået til kommunens lærere, elevenes trivsel, nivået på fysisk aktivitet, andelen elever med spesialundervisning, og andelen elever som får leksehjelp.

De viktigste nøkkeltallene i sektoren er avgangskarakter og nasjonale prøver på niende trinn, begge har en vekt på 10 prosent av sektoren. De fire nøkkeltallene som tar for seg lærernes kompetanse har en samlet vekt på 30 prosent av sektoren.

Nasjonalt har karakterene på 10. trinn økt jevnt og trutt de siste årene, og i fjor lå de på 41.25 poeng. At valgfag ble med i beregningsgrunnlaget fra 2014-15, har bidratt til høyere karakterer på 10. trinn. Avgangskarakterene på 10. trinn i Lillehammer lå i fjor på 42.7 poeng.

Nasjonalt har andelen elever som har fullført videregående med bestått innen fem år, økt de siste årene. Snittet er nå på 76.24 prosent. Andelen elever fra Lillehammer som har fullført og bestått videregående i løpet av fem år, er nå på 82.9 prosent.

I Lillehammer ligger 25.29 prosent av elevene på 5. trinn de siste fire årene på laveste mestringsnivå (av tre) på nasjonale prøver. Normalen i Kommune-Norge er på 28.18.

På 8. trinn ligger 7.29 prosent av elevene på det nederste mestringsnivået (av fem nivåer). De beste kommunene ligger på 3.95 prosent, og gjennomsnittskommunen ligger på 9.91.

Fra 8. til 9. trinn vil normalt andelen på laveste mestringsnivå bli halvert fra 8. trinn. I Lillehammer har 4.16 prosent ligget på laveste nivå de siste årene. Snittet nasjonalt er på 5.87 prosent.

Andelen lærere som oppfyller kompetansekravene i norsk, engelsk og matematikk har økt nasjonalt de siste årene. 76.7 prosent av norsklærerne, matematikklærerne og engelsklærerne oppfylte i 2019 kompetansekravene i barneskoletrinnet. I Lillehammer oppfyller 74.77 prosent dette kravet. En del lærere i

barneskolen som underviser i norsk, engelsk og matematikk i kommunen mangler fordypning ifølge statistikken.

På ungdomsskolen oppfyller 75.56 prosent av lærerne i matematikk, engelsk og norsk nye krav til fordypning i fagene. For denne kommunen er andelen 73.44.

Ifølge Elevundersøkelsen sier 93 prosent av elevene på 7. trinn i at de trives godt. Snittet nasjonalt ligger på 85.76 prosent.

I mange år økte andelen elever som fikk spesialundervisning på nasjonalt nivå, før det kom et par år med nedgang. Nå får i gjennomsnitt 6.15 prosent av elevene på 1.-4. trinn spesialundervisning.

Andelen elever med spesialundervisning er vesentlig høyere på 10. trinn enn på 1. trinn. Andelen elever i småskolen i Lillehammer som fikk spesialundervisning i 2019 er 3.22 prosent, mot 3.52 prosent i 2018. På 5.-7. trinn får 5.99 prosent av elevene i Lillehammer spesialundervisning. Landsgjennomsnittet er 10.49. På ungdomsskolen får 8.06 prosent av elevene i Lillehammer spesialundervisning. Snittet for landet ligger på 11.12 prosent.

Lillehammer kom på **21.** plass innen denne sektoren.

Ti beste innen grunnskole

Plass	Kommune	Poengsum
1	0521 Øyer	1.02
2	0616 Nes	1.005
3	0217 Oppegård	0.949
4	0403 Hamar	0.941
5	0220 Asker	0.937
6	5021 Oppdal	0.926
7	0219 Bærum	0.923
8	1511 Vanlven	0.922
9	1516 Ulstein	0.915
10	0417 Stange	0.911

Rangering

	2015	2016	2017	2018	2019
GSK01 Snitt grunnskolepoeng, siste fire år	50	56	46	55	61
GSK02 Snitt grunnskolepoeng (10. trinn) siste år	50	73	38	72	99
GSK03 Andel elever fra kommunen som har fullført og bestått videregående innen fem år ¹					78
GSK04 Andel elever på laveste mestringsnivå, 5. trinn, snitt siste fire år	25	69	67	96	118
GSK05 Andel elever på laveste mestringsnivå, 8. trinn, snitt siste fire år	132	117	58	47	41
GSK06 Andel elever på laveste mestringsnivå, 9. trinn, snitt siste fire år	118	140	88	60	43
GSK07 Andel lærere med kompetanse til å undervise i norsk, engelsk og matematikk, 1.-7. trinn	294	232	203	160	236
GSK08 Andel lærere med kompetanse til å undervise i norsk, engelsk og matematikk, 8.-10. trinn	347	162	204	205	249
GSK09 Andel lærere som oppfyller kravene til undervisning, 1.-7. trinn	112	80	108	113	125
GSK10 Andel lærere som oppfyller kravene til undervisning, 8.-10. trinn	136	121	191	119	1
GSK11 Trivsel, 7. trinn, snitt siste fem år	71	50	45	51	42
GSK12 Trivsel, 10. trinn, snitt siste fem år	54	87	90	85	69
GSK13 Fysisk aktivitet, 5.-7. trinn	285	328	317	332	122
GSK14 Andel elever med spesialundervisning 1.-4. trinn, snitt siste fire år	42	43	42	33	24
GSK15 Andel elever med spesialundervisning 5.-7. trinn, snitt siste fire år	74	86	60	35	32
GSK16 Andel elever med spesialundervisning 8.-10. trinn, snitt siste fire år	80	124	95	79	80
GSK17 Andel elever som får leksehjelp, 1.-4. trinn	198	171	236	233	221
GSK18 Andel elever som får leksehjelp, 5.-7. trinn	151	158	239	281	261
GSK19 Andel elever som får leksehjelp, 8.-10. trinn	177	174	202	206	216

¹SSB publiserer ikke lenger disse tallene på kommunenivå i Statistikkbanken. Vi mangler derfor historikk bakover i tid.

Karakter

	2015	2016	2017	2018	2019
GSK01 Snitt grunnskolepoeng, siste fire år	5.01	4.95	5.24	5.09	4.94
GSK02 Snitt grunnskolepoeng (10. trinn) siste år	5.01	4.51	5.42	4.66	4.58
GSK03 Andel elever fra kommunen som har fullført og bestått videregående innen fem år ²					4.81
GSK04 Andel elever på laveste mestringsnivå, 5. trinn, snitt siste fire år	5.03	4.49	4.56	4.32	4.09
GSK05 Andel elever på laveste mestringsnivå, 8. trinn, snitt siste fire år	3.78	3.96	4.61	4.87	4.88
GSK06 Andel elever på laveste mestringsnivå, 9. trinn, snitt siste fire år	4.07	3.79	4.26	4.67	4.69
GSK07 Andel lærere med kompetanse til å undervise i norsk, engelsk og matematikk, 1.-7. trinn	2.76	3.17	3.25	3.94	3.27
GSK08 Andel lærere med kompetanse til å undervise i norsk, engelsk og matematikk, 8.-10. trinn	1.78	3.87	3.46	3.63	3.29
GSK09 Andel lærere som oppfyller kravene til undervisning, 1.-7. trinn	5.57	5.75	5.47	5.39	5.37
GSK10 Andel lærere som oppfyller kravene til undervisning, 8.-10. trinn	5.69	5.63	4.88	5.66	6
GSK11 Trivsel, 7. trinn, snitt siste fem år	4.85	5.1	5.14	5.11	5.54
GSK12 Trivsel, 10. trinn, snitt siste fem år	5.05	4.85	4.87	4.69	4.94
GSK13 Fysisk aktivitet, 5.-7. trinn	1.88	1	1	1	3.6
GSK14 Andel elever med spesialundervisning 1.-4. trinn, snitt siste fire år	4.94	4.9	5.23	5.47	5.15
GSK15 Andel elever med spesialundervisning 5.-7. trinn, snitt siste fire år	4.46	4.49	4.62	4.92	5.26
GSK16 Andel elever med spesialundervisning 8.-10. trinn, snitt siste fire år	4.42	4.27	4.36	4.6	4.5
GSK17 Andel elever som får leksehjelp, 1.-4. trinn	2.34	2.72	2.08	1.96	2.05
GSK18 Andel elever som får leksehjelp, 5.-7. trinn	3.22	3.23	2.1	1.86	2
GSK19 Andel elever som får leksehjelp, 8.-10. trinn	1.03	1.12	1	1	1

²SSB publiserer ikke lenger disse tallene på kommunenivå i Statistikkbanken. Vi mangler derfor historikk bakover i tid.

Nøkkeltall

	2015	2016	2017	2018	2019
GSK01 Snitt grunnskolepoeng, siste fire år	42.3	42.2 ↓	42.6 ↑	42.62 ↑	42.7 ↑
Vekt i sektor: 10%, vekt totalt: 2% Landssnitt→	40.45	40.7	40.85	41.01	41.25
GSK02 Snitt grunnskolepoeng (10. trinn) siste år	42.3	42.1 ↓	43.4 ↑	42.7 ↓	42.6 ↓
Vekt i sektor: 5%, vekt totalt: 1% Landssnitt→	40.45	40.94	41.11	41.37	41.47
GSK03 Andel elever fra kommunen som har fullført og bestått videregående innen fem år ³					82.9
Vekt i sektor: 5%, vekt totalt: 1% Landssnitt→					76.24
GSK04 Andel elever på laveste mestringsnivå, 5. trinn, snitt siste fire år	19.47	23.52 ↑	23.07 ↓	24.07 ↑	25.29 ↑
Vekt i sektor: 5%, vekt totalt: 1% Landssnitt→	28.98	28.88	28.75	28.75	28.18
GSK05 Andel elever på laveste mestringsnivå, 8. trinn, snitt siste fire år	8.73	8.63 ↓	7.38 ↓	7.14 ↓	7.29 ↑
Vekt i sektor: 5%, vekt totalt: 1% Landssnitt→	9.46	9.64	9.97	9.86	9.91
GSK06 Andel elever på laveste mestringsnivå, 9. trinn, snitt siste fire år	4.65	5.18 ↑	4.53 ↓	4.22 ↓	4.16 ↓
Vekt i sektor: 10%, vekt totalt: 2% Landssnitt→	5.7	5.64	5.81	5.89	5.87
GSK07 Andel lærere med kompetanse til å undervise i norsk, engelsk og matematikk, 1.-7. trinn	58.98	64.51 ↑	70.03 ↑	77.78 ↑	74.77 ↓
Vekt i sektor: 7.5%, vekt totalt: 1.5% Landssnitt→	66.78	67.35	71.87	73.46	76.7
GSK08 Andel lærere med kompetanse til å undervise i norsk, engelsk og matematikk, 8.-10. trinn	35.66	69.62 ↑	67.16 ↓	74.19 ↑	73.44 ↓
Vekt i sektor: 7.5%, vekt totalt: 1.5% Landssnitt→	58.28	63.59	67.4	72.62	75.56
GSK09 Andel lærere som oppfyller kravene til undervisning, 1.-7. trinn	99.19	99.41 ↑	98.65 ↓	98.45 ↓	98.51 ↑
Vekt i sektor: 7.5%, vekt totalt: 1.5% Landssnitt→	95.35	94.15	93.78	93.83	94.3
GSK10 Andel lærere som oppfyller kravene til undervisning, 8.-10. trinn	99.43	99.24 ↓	97.9 ↓	99.39 ↑	100 ↑
Vekt i sektor: 7.5%, vekt totalt: 1.5% Landssnitt→	95.34	94.78	95.37	95.65	96.49
GSK11 Trivsel, 7. trinn, snitt siste fem år	91	92 ↑	93 ↑	93	93
Vekt i sektor: 5%, vekt totalt: 1% Landssnitt→	86.33	87.3	87.74	87.51	85.76
GSK12 Trivsel, 10. trinn, snitt siste fem år	88	87 ↓	87	87	87
Vekt i sektor: 5%, vekt totalt: 1% Landssnitt→	82.4	82.6	82.79	82.6	81.96
GSK13 Fysisk aktivitet, 5.-7. trinn	80	70 ↓	74 ↑	73 ↓	96 ↑
Vekt i sektor: 5%, vekt totalt: 1% Landssnitt→	96.27	94.76	95.4	95.22	94.01
GSK14 Andel elever med spesialundervisning 1.-4. trinn, snitt siste fire år	3.73	3.97 ↑	3.8 ↓	3.52 ↓	3.22 ↓
Vekt i sektor: 2.5%, vekt totalt: 0.5% Landssnitt→	6.29	6.31	6.33	6.34	6.15
GSK15 Andel elever med spesialundervisning 5.-7. trinn, snitt siste fire år	7.49	7.85 ↑	7.41 ↓	6.79 ↓	5.99 ↓
Vekt i sektor: 2.5%, vekt totalt: 0.5% Landssnitt→	10.58	10.66	10.67	10.63	10.49
GSK16 Andel elever med spesialundervisning 8.-10. trinn, snitt siste fire år	8.77	9.53 ↑	9.33 ↓	8.79 ↓	8.06 ↓
Vekt i sektor: 2.5%, vekt totalt: 0.5% Landssnitt→	11.55	11.43	11.42	11.46	11.12
GSK17 Andel elever som får leksehjelp, 1.-4. trinn	16.65	19.35 ↑	13 ↓	12.03 ↓	12.82 ↑
Vekt i sektor: 2.5%, vekt totalt: 0.5% Landssnitt→	23.69	22.34	22.84	21.94	21.92
GSK18 Andel elever som får leksehjelp, 5.-7. trinn	28.83	30.41 ↑	17.87 ↓	15.09 ↓	16.63 ↑
Vekt i sektor: 2.5%, vekt totalt: 0.5% Landssnitt→	26.74	28.91	29.82	30.81	31.2
GSK19 Andel elever som får leksehjelp, 8.-10. trinn	1.13	1.64 ↑	0.71 ↓	0 ↓	0
Vekt i sektor: 2.5%, vekt totalt: 0.5% Landssnitt→	8.81	8.89	9.68	10.74	10.44

³SSB publiserer ikke lenger disse tallene på kommunenivå i Statistikkbanken. Vi mangler derfor historikk bakover i tid.

Pleie og omsorg

- **Lillehammer kom på 262. plass innenfor denne sektoren i Kommunebarometeret for 2020**
- **Sektoren utgjør 20% av den totale vekten i barometeret**
- **Vi har 19 nøkkeltall for sektoren**

Sektoren har en vekt på 20 prosent i Kommunebarometeret, og består av 19 nøkkeltall som blant annet måler andelen ansatte som har fagutdanning, andel beboere på sykehjem med omfattende bistandsbehov, andel plasser i sykehjem i skjermet enhet, andel av sykehjemsopphold som er korttidsopphold, beboernes tid med lege, fysioterapeut og hjemmesykepleie, andel av enerom på sykehjemmet, antall vedtak om dagaktivitetstilbud, antall plasser til rehabilitering, andel vedtak om hjemmetjeneste som iverksettes innen 15 dager og antall trygghetsalarmer, årsverk for geriatrisk sykepleier og ergoterapeut og mer.

De viktigste nøkkeltallene er andel ansatte med fagutdanning, andelen av beboere med omfattende bistandsbehov og andel plasser i sykehjem i skjermet enhet. Disse tre nøkkeltallene har hver en vekt på 10 prosent hver i barometeret.

Nasjonalt har 77.78 prosent av ansatte i pleie og omsorg fagutdanning. Andelen økte jevnt fram til 2014, men har siden vært ganske stabil. I Lillehammer har 75.3 prosent av de ansatte fagutdanning. I de beste kommunene er andelen 97.8 prosent. «Fagutdanning er grunnleggende viktig for god kvalitet», skriver Helsedirektoratet i en omtale av indikatoren.

Av dem som bor på sykehjem, har 79.57 prosent omfattende pleiebehov landet sett under ett, per 2019. Andelen har økt over tid. Det indikerer at innsatsen fortsatt dreies over mot hjemmebasert omsorg, og at man må være mer pleietrengende enn før for å få sykehjems plass. Forutsatt at kommunen har gode tilbud på lavere trinn i omsorgstrappa, bør de fleste som bor på sykehjem ha omfattende bistandsbehov. I Lillehammer har 86.94 prosent av beboerne på sykehjem et omfattende pleiebehov.

Det er anslått nasjonalt at fire av fem over 80 år på sykehjem har en grad av demens. Antallet skjermede plasser for demente på sykehjem nasjonalt ligger på omtrent halvparten av dette nivået. Snittet per 2019 ligger på 46.14 prosent. I Lillehammer tilsvarer antall plasser i skjermet enhet for demente 48.35 prosent av antallet over 80 som faktisk bor på sykehjem. I fjor var denne dekningsgraden 34.07 prosent.

I gjennomsnitt er 18.98 prosent av oppholdene på sykehjem i Norge korttidsopphold. Andelen har vært ganske stabil de siste årene. Andelen opphold som er korttidsopphold i Lillehammer er 12.62. De beste kommunene ligger på 100 prosent.

I snitt hadde beboerne på sykehjem i fjor 33.36 minutter med lege per uke i Kommune-Norge. I Lillehammer fikk beboerne i snitt 43.2 minutter med lege i uka i fjor.

Nasjonalt fikk beboerne i gjennomsnitt 26.87 minutter med med fysioterapeut i uka i fjor. Snittet per beboer på sykehjem i Lillehammer er nå på 9 minutter i uka. De beste er oppe på 462.6 minutter i uka.

For landet sett under ett er 90.6 prosent av plassene på sykehjem det som kan regnes som moderne enerom. Kjøp av plasser i andre kommuner kan være en feilkilde i statistikken for enkelte kommuner. I Lillehammer er 100 prosent av sykehjems plassene regnet som moderne enerom.

Fra 2020 vil kommunene få en lovpålagt plikt til å ha et dagaktivitetstilbud for hjemmeboende med demens. Mange kommuner har dette for en større eller mindre andel av målgruppa. For de kommunene som har rapportert tall for dette til Helsedirektoratet har 38.14 prosent hjemmeboende med demens vedtak om dagtilbud. 26.7 prosent av hjemmeboende med demens i Lillehammer har vedtak om dagaktivitetstilbud.

Andelen vedtak om hjemmetjenester som er iverksett innen 15 dager, er for landet på 97.18 prosent. 86 prosent av alle vedtak om hjemmetjenester blir i Lillehammer satt i verk innen 15 dager, ifølge tall fra Helsedirektoratet.

Antall registrerte trygghetsalarmer tilsvarer på landsbasis 35.28 prosent av alle over 80 år som bor hjemme. Målt mot hvor mange over 80 år som bor hjemme, er andelen registrerte trygghetsalarmer i kommunen 45.43.

De ti siste årene har det blitt langt flere geriatriske sykepleiere i kommunene, og g landsnittet er nå

11.15 årsverk per 1.000 innbyggere over 80 år. I Lillehammer er 2.7 årsverk med geriatrisk sykepleier per 1.000 innbyggere over 80 år.

Andelen funksjonshemmede som opplever at de fullt ut får dekket behovet om bistand til å delta i jobb eller studier, er nasjonalt på 79.33 prosent. Ifølge tall fra Helsedirektoratet opplever 77.51 prosent av de funksjonshemmede i Lillehammer at de får den hjelpen de trenger for å kunne delta i arbeid og studier. De beste kommunene ligger på 100 prosent. Bare 56.38 prosent synes de får dekket behovet for bistand til å delta i fritidsaktiviteter. Nasjonalt er gjennomsnittet 60.19 prosent, og de beste ligger på 100 prosent.

Lillehammer kom på **262. plass** innen denne sektoren.

Ti beste innen pleie og omsorg

Plass	Kommune	Poengsum
1	5013 Hitra	0.858
2	1032 Lyngdal	0.854
3	1135 Saura	0.846
4	0528 Østre Toten	0.843
5	0532 Jevnaker	0.831
5	0612 Hole	0.831
7	1221 Stord	0.82
7	1523 Ørskog	0.82
9	1238 Kvam	0.819
9	5017 Bjugn	0.819

Rangering

	2015	2016	2017	2018	2019
P001 Andelen av ansatte (brukerrettete årsverk) som har fagutdanning	299	309	312	341	290
P002 Andel av beboere i institusjon totalt med omfattende bistandsbehov	76	77	73	72	114
P003 Andel plasser i skjermet enhet, målt mot beboere på sykehjem over 80 år	143	141	156	283	169
P004 Andel av opphold på sykehjem som er korttidsopphold	276	258	257	351	296
P005 Tid med lege på sykehjem	38	29	36	40	70
P006 Tid med fysioterapeut på sykehjem	357	332	375	362	369
P007 Andel brukertilpasset enrom på sykehjem med bad/wc	192	206	219	223	1
P008 Andel personer med demens som har tilbud om dagaktivitet			122	149	130
P009 PO 09 Rehabilitering plasser mot innb 67 år og over	323	224	231	212	210
P010 Hjemmesykepleie gjennomsnittlig antall timer i uka	281	326	308	293	301
P011 Andel vedtak om hjemmetjenester som iverksettes innen 15 dager	358	360	377	373	356
P012 Antall døgn på sykehus for utskrivningsklare pasienter, per 10.000 innbyggere		203	204	224	233
P013 Antall trygghetsalarmer, målt som andel av hjemmeboende eldre over 80 år	255	385	380	380	135
P014 Årsverk av ergoterapeut per 1000 innbyggere over 80 år	222	230	186	229	195
P015 Årsverk av geriatrisk sykepleier per 1000 innbyggere over 80 år	274	284	290	291	329
P016 Mottakere av matombringning, gruppa over 80 år som ikke bor på institusjon	275	340		317	264
P017 Andel som fullt ut får dekket opplevd behov for bistand til å delta i arbeid og studier	131	177	168	148	196
P018 Andel som fullt ut får dekket opplevd behov for bistand til å delta i fritidsaktiviteter	155	178	164	189	228
P019 Mottakere av BPA, støttekontakt og omsorgslønn per 1.000 innbyggere	107	79	66	55	81

Karakterer

	2015	2016	2017	2018	2019
P001 Andelen av ansatte (brukerrettete årsverk) som har fagutdanning	2.89	2.74	2.73	2.29	2.97
P002 Andel av beboere i institusjon totalt med omfattende bistandsbehov	5.03	4.98	5.01	5.1	4.59
P003 Andel plasser i skjermet enhet, målt mot beboere på sykehjem over 80 år	3.68	3.73	3.6	2.12	3.34
P004 Andel av opphold på sykehjem som er korttidsopphold	2.37	2.53	2.56	1.68	2.21
P005 Tid med lege på sykehjem	5.25	5.68	5.19	5.31	4.29
P006 Tid med fysioterapeut på sykehjem	1.42	1.69	1.08	1.16	1.22
P007 Andel brukertilpasset enrom på sykehjem med bad/wc	5.73	5.71	5.87	5.89	6
P008 Andel personer med demens som har tilbud om dagaktivitet			1	1	2.12
P009 PO 09 Rehabilitering plasser mot innb 67 år og over	1	2.07	2.07	2.53	2.39
P010 Hjemmesykepleie gjennomsnittlig antall timer i uka	2.23	1.75	1.85	2.1	1.92
P011 Andel vedtak om hjemmetjenester som iverksettes innen 15 dager	1.93	1.66	1	1	1
P012 Antall døgn på sykehus for utskrivningsklare pasienter, per 10.000 innbyggere		1.8	1	1	1
P013 Antall trygghetsalarmer, målt som andel av hjemmeboende eldre over 80 år	2.91	1	1	1	3.79
P014 Årsverk av ergoterapeut per 1000 innbyggere over 80 år	1.28	1.18	2.06	1.14	1.77
P015 Årsverk av geriatrisk sykepleier per 1000 innbyggere over 80 år	1.51	1.49	1.39	1.3	1.03
P016 Mottakere av matombringning, gruppa over 80 år som ikke bor på institusjon	2.1	1		1.45	2.02
P017 Andel som fullt ut får dekket opplevd behov for bistand til å delta i arbeid og studier	4.23	3.52	3.42	3.66	3.21
P018 Andel som fullt ut får dekket opplevd behov for bistand til å delta i fritidsaktiviteter	4	3.86	3.86	3.48	3.13
P019 Mottakere av BPA, støttekontakt og omsorgslønn per 1.000 innbyggere	2.67	3.18	3.47	3.6	3.14

Nøkkeltall

	2015	2016	2017	2018	2019
P001 Andelen av ansatte (brukerrettete årsverk) som har fagutdanning	74.3	74.6 ↑	74.8 ↑	72.3 ↓	75.3 ↑
Vekt i sektor: 10%, vekt totalt: 2% Landssnitt→	76.89	77.56	77.69	77.4	77.78
P002 Andel av beboere i institusjon totalt med omfattende bistandsbehov	89.18	89.91 ↑	90.08 ↑	91.13 ↑	86.94 ↓
Vekt i sektor: 10%, vekt totalt: 2% Landssnitt→	78.47	79.06	78.9	80.34	79.57
P003 Andel plasser i skjermet enhet, målt mot beboere på sykehjem over 80 år	45.61	48.57 ↑	49.13 ↑	34.07 ↓	48.35 ↑
Vekt i sektor: 10%, vekt totalt: 2% Landssnitt→	38.99	41.05	43.92	46.34	46.14
P004 Andel av opphold på sykehjem som er korttidsopphold	12.54	13.23 ↑	13.59 ↑	9.93 ↓	12.62 ↑
Vekt i sektor: 5%, vekt totalt: 1% Landssnitt→	17.29	17.47	17.86	18.31	18.98
P005 Tid med lege på sykehjem	48	58.2 ↑	50.4 ↓	55.2 ↑	43.2 ↓
Vekt i sektor: 5%, vekt totalt: 1% Landssnitt→	30.09	31.74	31.86	33.77	33.36
P006 Tid med fysioterapeut på sykehjem	9.6	11.4 ↑	7.8 ↓	9 ↑	9
Vekt i sektor: 5%, vekt totalt: 1% Landssnitt→	23.89	25.18	25.43	26.67	26.87
P007 Andel brukertilpasset enerom på sykehjem med bad/wc	98.7	98.7	99.5 ↑	99.6 ↑	100 ↑
Vekt i sektor: 5%, vekt totalt: 1% Landssnitt→	87.55	88.27	89.77	90.11	90.6
P008 Andel personer med demens som har tilbud om dagaktivitet			8.28	9.94 ↑	26.7 ↑
Vekt i sektor: 5%, vekt totalt: 1% Landssnitt→		38.46	36.81	36.8	38.14
P009 PO 09 Rehabilitering plasser mot innb 67 år og over	0	3.65 ↑	3.56 ↓	4.31 ↑	4.03 ↓
Vekt i sektor: 5%, vekt totalt: 1% Landssnitt→	5.42	5.19	5.1	5.26	4.84
P010 Hjemmesykepleie gjennomsnittlig antall timer i uka	3.37	2.91 ↓	3 ↑	3.3 ↑	3.1 ↓
Vekt i sektor: 5%, vekt totalt: 1% Landssnitt→	4.82	4.92	4.95	4.97	5.03
P011 Andel vedtak om hjemmetjenester som iverksettes innen 15 dager	92	91 ↓	89 ↓	85 ↓	86 ↑
Vekt i sektor: 5%, vekt totalt: 1% Landssnitt→	96.97	95.96	96.56	97.14	97.18
P012 Antall døgn på sykehus for utskrivningsklare pasienter, per 10.000 innbyggere		205.63	478.02 ↑	413.77 ↓	363.27 ↓
Vekt i sektor: 5%, vekt totalt: 1% Landssnitt→		127.72	120.98	132.56	141.77
P013 Antall trygghetsalarmer, målt som andel av hjemmeboende eldre over 80 år	42.11	0 ↓	0	4.06 ↑	45.43 ↑
Vekt i sektor: 2.5%, vekt totalt: 0.5% Landssnitt→	45.99	46.03	46.53	47.44	35.28
P014 Årsverk av ergoterapeut per 1000 innbyggere over 80 år	1.24	0.82 ↓	2.8 ↑	1.03 ↓	2.26 ↑
Vekt i sektor: 2.5%, vekt totalt: 0.5% Landssnitt→	5.31	5.41	5.5	5.72	5.53
P015 Årsverk av geriatrisk sykepleier per 1000 innbyggere over 80 år	4.24	4.2 ↓	3.93 ↓	3.54 ↓	2.7 ↓
Vekt i sektor: 2.5%, vekt totalt: 0.5% Landssnitt→	10.75	10.9	11.15	11.48	11.15
P016 Mottakere av matombringning, gruppa over 80 år som ikke bor på institusjon	17.07	0 ↓		11.24	14.37 ↑
Vekt i sektor: 2.5%, vekt totalt: 0.5% Landssnitt→	27.71	27.79	28.06	28	23.23
P017 Andel som fullt ut får dekket opplevd behov for bistand til å delta i arbeid og studier	83.8	79 ↓	78.66 ↓	80.57 ↑	77.51 ↓
Vekt i sektor: 5%, vekt totalt: 1% Landssnitt→	78.67	78.72	79.15	79.51	79.33
P018 Andel som fullt ut får dekket opplevd behov for bistand til å delta i fritidsaktiviteter	63.9	62.9 ↓	63.08 ↑	59.78 ↓	56.38 ↓
Vekt i sektor: 5%, vekt totalt: 1% Landssnitt→	58.65	59.08	59.39	59.85	60.19
P019 Mottakere av BPA, støttekontakt og omsorgslønn per 1.000 innbyggere	9.74	11.28 ↑	12.09 ↑	12.38 ↑	10.46 ↓
Vekt i sektor: 5%, vekt totalt: 1% Landssnitt→	11.91	12.19	12.22	11.83	11.13

Barnevern

- **Lillehammer kom på 32. plass innenfor denne sektoren i Kommunebarometeret for 2020**
- **Sektoren utgjør 10% av den totale vekten i barometeret**
- **Vi har 13 nøkkeltall for sektoren**

I sektoren for barnevern benytter vi 13 nøkkeltall for å rangere kommunene, og sektoren har en vekt på 10 prosent av det samlede barometeret.

Vi benytter parametere som andel barn i barnevernet, hvor stor andel av undersøkelsene som blir gjennomført innenfor tre måneder, andel barn i institusjon og fosterhjem, bemanningen i barnevernet, antall undersøkelser fordelt på årsverk, andelen barn under omsorg som har omsorgsplan, andel barn med utarbeidet tiltaksplan, hva kommunene bruker på forebygging og tidlig innsats, og hvor mange brukerundersøkelser kommunene har gjennomført de siste fire årene.

Nøkkeltallene for andel barn i barnevernet og andel undersøkelser gjennomført innenfor tre måneder er de tyngste for sektoren, hver har en vekt på 15 prosent. Andel barn i institusjon og fagutdanning har begge en vekt på 10 prosent av sektoren.

Datakilden for nøkkeltallene i barnevernsektoren er utelukkende SSB.

Andelen barn i barnevernet er justert for behovet slik det er definert i kostnadsnøkkelen i inntektssystemet. I barometeret er det positivt at andelen er lav.

Man kunne også argumentert for at lav andel kan indikere at barnevernet ikke er nok involvert. Likevel må det i utgangspunktet regnes for å være positivt når barn ikke er omfattet av tiltak i barnevernets regi.

I Norge er gjennomsnittlig 4.79 prosent av barna omfattet av tiltak. Hvis vi korrigerer andelen av barn som faktisk er i barnevernet for behovet, er denne andelen på 4.49 prosent i Lillehammer kommune.

Nasjonalt har andelen saker i barnevernet, som tar mer enn 3 måneder å behandle, gått litt ned de siste årene.

Kommunene i Norge overholder den normale saksbehandlingsfristen som er bestemt i lovverket i 86.4 prosent av sakene i gjennomsnitt.

Andelen fristbrudd er redusert kraftig de siste årene. Til sammenligning er 87 prosent av undersøkelsene gjennomført innenfor 3 måneder i Lillehammer kommune.

I løpet av de fire siste årene sett under ett, behandles 90.5 prosent av sakene innenfor 3 måneder i kommunen. Til sammenligning ligger tilsvarende andel for de beste kommunene i landet på prosent.

Av alle barn med barnevernstiltak, er 33.08 prosent plassert i institusjon eller fosterhjem. Andelen har nasjonalt vært stabil de siste årene.

I Lillehammer er tallet 25.82 prosent i fosterhjem eller institusjon. I barometeret regnes høy andel tiltak i hjemmet som positivt. Målt mot antall mindreårige, har bemanningen i barnevernet økt med rundt 80 prosent i Kommune-Norge over de siste ti årene, og har aldri vært høyere. Bemanningen av fagpersonell i barnevernet i Lillehammer er stillinger per 1000 mindreårige i kommunen.

Antall barn med undersøkelse eller tiltak per årsverk er en alternativ måte å måle bemanningen på. I Lillehammer er tallet 16.3 mot et landssnitt på 21.73 barnevernssaker per årsverk.

I landet samlet har 95.1 prosent av barna under omsorg en omsorgsplan. I Lillehammer har 100 prosent av barna i kommunen, som er omplassert, en omsorgsplan.

Målt over de siste fire årene har 97.07 prosent av barna under omsorg i Lillehammer hatt omsorgsplan.

Kommunene bruker mer penger på forebyggende helse-tiltak for små barn, noe som i teorien kan redusere behovet for barnevernstiltak senere. Korrigert for lønns- og prisvekst var disse utgiftene i Lillehammer på 15051.81 kroner per barn under 5 år i fjor. Nasjonalt er dette tallet på 13045.48.

Generelt er det ikke høye tall for hvor mange brukerundersøkelser kommunene oppgir at de har hatt i barnevernstjenesten. Ettersom tallene er små, velger vi å se på dem over en lengre tidsperiode. Når vi vurderer antallet brukerundersøkelser, så teller vi

derfor hvor mange av de siste årene kommunene har hatt slike undersøkelser.

Ettersom vi mangler historikk på dette tallet, vil verdien ikke være tilgjengelig for de tidligste årene i tabellen.

Siste fireårsperiode gjennomførte Lillehammer kommune brukerundersøkelse 0 ganger.

Lillehammer kom på **32. plass** innen barnevern.

Ti beste innen barnevern

Plass	Kommune	Poengsum
1	0814 Bamble	0.51
2	0230 Lørenskog	0.477
3	0231 Skedsmo	0.473
4	0219 Bærum	0.47
5	0214 Ås	0.463
6	0627 Røyken	0.458
7	0217 Oppegård	0.455
8	0704 Tønsberg	0.449
9	1001 Kristiansand	0.447
10	0625 Nedre Eiker	0.444

Rangering

	2015	2016	2017	2018	2019
BV01 Andel barn i barnevernet, korrigert for behovet	132	70	122	213	203
BV02 Andel undersøkelser gjennomført innenfor 3 måneder	156	159	117	193	228
BV03 Andel undersøkelser gjennomført innenfor 3 måneder, 4-årsserie	156	158	137	134	150
BV04 Andel barn i institusjon og fosterhjem	85			36	23
BV05 Andel barn i institusjon og fosterhjem, 4-årsserie					
BV06 Fagutdannet per 1000 barn	191	135	139	121	121
BV07 Antall barn med undersøkelse eller tiltak per årsverk (f244)	175	78	114	131	142
BV08 Andel barn under omsorg som har omsorgsplan	1	1	1	1	1
BV09 Andel barn under omsorg som har tiltaksplan	41	58	48	1	135
BV10 Andel barn under omsorg som har omsorgsplan, snitt siste 4 år	69	64	75	1	1
BV11 Andel barn under omsorg som har tiltaksplan, snitt siste 4 år	20	20	24	56	58
BV12 Netto utgift forebygging per innbygger, 0-5 år	220	192	175	174	94
BV13 I hvor mange av de siste fire årene har kommunen oppgitt at den har hatt brukerundersøkelse i barnevernet? ⁴				101	95

⁴Tidsserien går kun tilbake til 2018 på grunn av manglende historikk

Karakter

	2015	2016	2017	2018	2019
BV01 Andel barn i barnevernet, korrigert for behovet	4.14	4.57	4.09	3.6	3.66
BV02 Andel undersøkelser gjennomført innenfor 3 måneder	4.3	4.67	5.05	4.24	3.61
BV03 Andel undersøkelser gjennomført innenfor 3 måneder, 4-årsserie	4.3	4.45	4.74	4.67	4.5
BV04 Andel barn i institusjon og fosterhjem	2.99			4.18	4.65
BV05 Andel barn i institusjon og fosterhjem, 4-årsserie					
BV06 Fagutdannet per 1000 barn	3.17	3.6	3.57	3.73	3.6
BV07 Antall barn med undersøkelse eller tiltak per årsverk (f244)	3.72	4.87	5.02	4.23	5.03
BV08 Andel barn under omsorg som har omsorgsplan	6	6	6	6	6
BV09 Andel barn under omsorg som har tiltaksplan	5.88	5.4	5.73	6	5.3
BV10 Andel barn under omsorg som har omsorgsplan, snitt siste 4 år	5.69	5.74	5.7	6	6
BV11 Andel barn under omsorg som har tiltaksplan, snitt siste 4 år	5.77	5.7	5.79	5.72	5.59
BV12 Netto utgift forebygging per innbygger, 0-5 år	2.76	2.87	3.43	3.2	4.01
BV13 I hvor mange av de siste fire årene har kommunen oppgitt at den har hatt brukerundersøkelse i barnevernet? ⁵				1	1

⁵Tidsserien går kun tilbake til 2018 på grunn av manglende historikk

Nøkkeltall

	2015	2016	2017	2018	2019
BV01 Andel barn i barnevernet, korrigert for behovet	3.87	3.45 ↓	3.86 ↑	4.66 ↑	4.49 ↓
Vekt i sektor: 15%, vekt totalt: 1.5% Landssnitt→	4.67	4.82	4.84	4.79	4.7
BV02 Andel undersøkelser gjennomført innenfor 3 måneder	86	91 ↑	94 ↑	90 ↓	87 ↓
Vekt i sektor: 15%, vekt totalt: 1.5% Landssnitt→	79.57	83.04	84.22	85.78	86.4
BV03 Andel undersøkelser gjennomført innenfor 3 måneder, 4-årsserie	86	88.5 ↑	90.33 ↑	90.25 ↓	90.5 ↑
Vekt i sektor: 10%, vekt totalt: 1% Landssnitt→	74.11	79.44	79.24	81.39	80.48
BV04 Andel barn i institusjon og fosterhjem	37.12			29.08	25.82 ↓
Vekt i sektor: 10%, vekt totalt: 1% Landssnitt→	34.11	32.92	32.46	32.86	33.08
BV05 Andel barn i institusjon og fosterhjem, 4-årsserie					
Vekt i sektor: 10%, vekt totalt: 1% Landssnitt→				31.41	31.02
BV06 Fagutdannet per 1000 barn	4.42	5.21 ↑	5.23 ↑	5.84 ↑	5.97 ↑
Vekt i sektor: 10%, vekt totalt: 1% Landssnitt→	4.63	5.01	5.08	5.4	5.73
BV07 Antall barn med undersøkelse eller tiltak per årsverk (f244)	19.7	14.8 ↓	16.7 ↑	16.4 ↓	16.3 ↓
Vekt i sektor: 5%, vekt totalt: 0.5% Landssnitt→	21.07	21.32	22.94	19.51	21.73
BV08 Andel barn under omsorg som har omsorgsplan	100	100	100	100	100
Vekt i sektor: 5%, vekt totalt: 0.5% Landssnitt→	92.15	93.06	93.27	94.53	95.1
BV09 Andel barn under omsorg som har tiltaksplan	99.1	95.8 ↓	98.14 ↑	100 ↑	97.07 ↓
Vekt i sektor: 5%, vekt totalt: 0.5% Landssnitt→	81.27	82.4	83.17	86.85	89.53
BV10 Andel barn under omsorg som har omsorgsplan, snitt siste 4 år	98.67	99 ↑	99	100 ↑	100
Vekt i sektor: 5%, vekt totalt: 0.5% Landssnitt→	66.53	69.41	72.79	73.81	71.91
BV11 Andel barn under omsorg som har tiltaksplan, snitt siste 4 år	96.53	96.35 ↓	97.26 ↑	98.26 ↑	97.75 ↓
Vekt i sektor: 5%, vekt totalt: 0.5% Landssnitt→	59.85	61.83	64.4	81.15	80.69
BV12 Netto utgift forebygging per innbygger, 0-5 år	8344.01	9296.07 ↑	10925.43 ↑	11235.11 ↑	15051.81 ↑
Vekt i sektor: 2.5%, vekt totalt: 0.3% Landssnitt→	9514.44	10452.94	10952.71	11771.28	13045.48
BV13 I hvor mange av de siste fire årene har kommunen oppgitt at den har hatt brukerundersøkelse i barnevernet? ⁶				0	0
Vekt i sektor: 2.5%, vekt totalt: 0.3% Landssnitt→				0.92	0.9

⁶Tidsserien går kun tilbake til 2018 på grunn av manglende historikk

Barnehage

- **Lillehammer kom på 55. plass innenfor denne sektoren i Kommunebarometeret for 2020**
- **Sektoren utgjør 10% av den totale vekten i barometeret**
- **Vi har 13 nøkkeltall for sektoren**

Barnehagesektoren utgjør 10 %v barometerets vekt, og i denne sektoren rangerer vi kommunene ut i fra 13 forskjellige nøkkeltall.

Vi måler antall barn per årsverk i både kommunale og private barnehager, andelen barnehager som oppfyller gjeldende kompetansekrav, andelen ansatte i barnehager med pedagogisk utdanning, andelen menn i barnehagene, andelen av minoritetsbarn som går i barnehage, størrelsen på barnehagene, størrelsene på leke- og oppholdsareal og hvor stor andel av barn i barnehagealder som har barnehageplass.

De viktigste nøkkeltallene i barnehagesektoren er grunnbemanning per barn i kommunale barnehager, andelen kommunale barnehager som oppfyller pedagognormen, og andelen ansatte i kommunale barnehager som har pedagogisk utdanning.

Disse nøkkeltallene har hver for seg en vekt på 15 % av sektoren, og utgjør altså til sammen 45 % av sektorens vekt.

Datakildene i denne sektoren er Utdanningsdirektoratet og SSB.

Snittbemanningen i kommunale barnehager endret seg fra 5.37 barn per voksen i 2018 til 5.28 i fjor. I Lillehammer var tallet 5.9 i fjor.

For private barnehager er endringen fra 5.05 barn per voksne i 2018 til 5.57 i fjor. I Lillehammer var det 5.8 barn per voksne i fjor.

Barnehagenormen, som innebærer at barnehagene skal ha en grunnbemanning som tilsvarer minimum én ansatt per tre barn under tre år og én ansatt per seks barn over tre år, ble innført fra 1. august 2018.

Siden kommunene har det samlede ansvaret for å levere barnehagetjenester til innbyggerne, tar vi også med noen data for private barnehager, som egne nøkkeltall.

Lillehammer har ifølge statistikkene lavere bemanning i de kommunale barnehagene enn de fleste andre. Kommunen er på 407. plass på denne tabellen.

Som regel er bemanningen lavere jo større kommunen blir. Hva har antallet voksne å si for kvaliteten?

I 2018 innførte regjeringen nye utdanningskrav til personalet i barnehager. Andelen kommunale barnehager som oppfyller pedagognormen, uten dispensasjoner, var i fjor på 61.81 prosent. I Lillehammer oppfyller 100 prosent av de kommunale barnehagene pedagognormen (uten dispensasjon), ifølge tall fra Utdanningsdirektoratet.

44.8 prosent av de ansatte i de kommunale barnehagene i Lillehammer har pedagogisk utdanning. Landsgjennomsnittet er 41.61 prosent.

Andelen menn ansatt i barnehager er stabilt, nasjonalt er tallet 8.64 prosent. Allerede i 1997 satte den daværende regjeringen et mål om å ha 20 prosent menn i barnehagene. Målsettingen er senere fulgt opp i tre handlingsplaner, den siste i 2014. Andelen menn som jobber i barnehagene i Lillehammer er på 13.7 prosent. De beste ligger på 26.3 prosent menn.

Andelen av barn med minoritetsbakgrunn som går i barnehage, har økt mye de siste årene nasjonalt.

Snittet er nå 84.13 prosent. I Lillehammer går 84.7 prosent av barna med minoritetsbakgrunn i barnehage, ifølge tallene. Hvordan kan andelen bli høyere?

Ulike telletidspunkt for barn i barnehage og antall minoritetsspråklige barn er en marginal feilkilde.

Stadig flere barn går i barnehager med mer enn 100 plasser, og i snitt har størrelsen økt med 20 prosent de siste 10 årene. Dette har skapt debatt: Klarer store enheter å ivareta barnehagens mange kvalitetsmål?

Hva er en bra barnehage, og hva er tryggest? En Fafo-rapport viser at en barnehages størrelse i seg selv ikke avgjør kvaliteten.

I snitt har en gjennomsnittsbarnehage i Norge nå 41.3 barn. Barnehagene i Lillehammer har ifølge statistikkene 47.79 barn i snitt.

Nasjonalt viser tallene at 89.23 prosent av alle barn i barnehagealder har plass i barnehagen. I Lillehammer har 97.26 prosent av barna barnehageplass.

Lillehammer kom på 55. plass innen denne sektoren.

Ti beste innen barnehage

Plass	Kommune	Poengsum
1	1827 Dønna	0.496
2	1825 Grane	0.492
3	1851 Lødingen	0.468
4	1519 Volda	0.46
5	0826 Tinn	0.451
6	1828 Nesna	0.45
7	0437 Tynset	0.446
7	0833 Tokke	0.446
9	0420 Eidskog	0.442
10	0941 Bykle	0.435

Rangering

	2015	2016	2017	2018	2019
BH01 Antall barn per årsverk, kommunale barnehager ⁷	259	248	259	268	341
BH02 Antall barn per årsverk, private barnehager ⁸	231	222	233	262	147
BH03 Andel kommunale barnehager som oppfyller pedagognormen ⁹	292	200	161	127	1
BH04 Andel private barnehager som oppfyller pedagognormen ¹⁰	137	116	117	53	78
BH05 Andel ansatte i kommunale barnehager med pedagogisk utdanning ¹¹			183	154	155
BH06 Andel ansatte i private barnehager med pedagogisk utdanning ¹²		132	106	34	56
BH07 Andel ansatte som er menn, alle barnehager	24	1	24	56	51
BH08 Andel av minoritetsspråklige barn som går i barnehage siste år	291	236	235	212	164
BH09 Andel av minoritetsspråklige barn som går i barnehage siste fire år	296	283	274	269	229
BH10 Antall barn per barnehage	258	260	261	265	273
BH11 Leke- og oppholdsareal per barn i kommunale barnehager	253	263	277	280	332
BH12 Leke- og oppholdsareal per barn i private barnehager	123	131	122	113	132
BH13 Andel 1-5-åringer med barnehageplass	41	69	64	61	30

⁷Tall for 2019 kommer senere

⁸Tall for 2019 kommer senere

⁹Tall for 2019 kommer senere

¹⁰Tall for 2019 kommer senere

¹¹Tall for 2019 kommer senere

¹²Tall for 2019 kommer senere

Karakter

	2015	2016	2017	2018	2019
BH01 Antall barn per årsverk, kommunale barnehager ¹³	2.81	2.93	2.85	2.75	2.4
BH02 Antall barn per årsverk, private barnehager ¹⁴	3.9	4.08	3.91	3.35	2.92
BH03 Andel kommunale barnehager som oppfyller pedagognormen ¹⁵	2.39	3.86	4.94	4.7	6
BH04 Andel private barnehager som oppfyller pedagognormen ¹⁶	3.35	4.54	4.38	5.55	5.42
BH05 Andel ansatte i kommunale barnehager med pedagogisk utdanning ¹⁷			3.72	4.04	2.65
BH06 Andel ansatte i private barnehager med pedagogisk utdanning ¹⁸		3.83	3.8	5.1	4.57
BH07 Andel ansatte som er menn, alle barnehager	5.68	6	5.74	4.91	4.98
BH08 Andel av minoritetsspråklige barn som går i barnehage siste år	2.43	2.98	3.1	3.15	3.54
BH09 Andel av minoritetsspråklige barn som går i barnehage siste fire år	2.43	2.55	2.6	2.59	3.03
BH10 Antall barn per barnehage	3.01	3.02	2.98	2.84	2.76
BH11 Leke- og oppholdsareal per barn i kommunale barnehager	2.16	2.23	2.08	1.97	1.68
BH12 Leke- og oppholdsareal per barn i private barnehager	2.78	2.72	2.62	2.9	2.78
BH13 Andel 1-5-åringer med barnehageplass	5.32	4.76	4.8	4.73	5.37

¹³Tall for 2019 kommer senere¹⁴Tall for 2019 kommer senere¹⁵Tall for 2019 kommer senere¹⁶Tall for 2019 kommer senere¹⁷Tall for 2019 kommer senere¹⁸Tall for 2019 kommer senere

Nøkkeltall

	2015	2016	2017	2018	2019
BH01 Antall barn per årsverk, kommunale barnehager ¹⁹	6	5.9 ↓	5.9	5.8 ↓	5.9 ↑
Vekt i sektor: 15%, vekt totalt: 1.5%					
Landssnitt →	5.61	5.58	5.54	5.37	5.28
BH02 Antall barn per årsverk, private barnehager ²⁰	5.8	5.8	5.8	5.8	5.8
Vekt i sektor: 5%, vekt totalt: 0.5%					
Landssnitt →	3.89	4.03	3.87	5.05	5.57
BH03 Andel kommunale barnehager som oppfyller pedagognormen ²¹	58.3	83.3 ↑	91.7 ↑	83.3 ↓	100 ↑
Vekt i sektor: 15%, vekt totalt: 1.5%					
Landssnitt →	70.63	70.95	67.17	54.36	61.81
BH04 Andel private barnehager som oppfyller pedagognormen ²²	75	87.5 ↑	87.5	93.8 ↑	93.8
Vekt i sektor: 5%, vekt totalt: 0.5%					
Landssnitt →	43.51	45.76	43.22	33.63	61.99
BH05 Andel ansatte i kommunale barnehager med pedagogisk utdanning ²³			39.6	43.3 ↑	44.8 ↑
Vekt i sektor: 15%, vekt totalt: 1.5%					
Landssnitt →			37.71	39.73	41.61
BH06 Andel ansatte i private barnehager med pedagogisk utdanning ²⁴		38.1	41.4 ↑	50 ↑	47.8 ↓
Vekt i sektor: 5%, vekt totalt: 0.5%					
Landssnitt →		24.69	25.5	37.07	42.66
BH07 Andel ansatte som er menn, alle barnehager	15.7	16.9 ↑	15.9 ↓	13.4 ↓	13.7 ↑
Vekt i sektor: 7.5%, vekt totalt: 0.8%					
Landssnitt →	8.79	8.74	9.02	9.1	8.64
BH08 Andel av minoritetsspråklige barn som går i barnehage siste år	69	76.7 ↑	79.5 ↑	81.2 ↑	84.7 ↑
Vekt i sektor: 10%, vekt totalt: 1%					
Landssnitt →	79.54	81.25	82.65	84.16	84.13
BH09 Andel av minoritetsspråklige barn som går i barnehage siste fire år	69	72.85 ↑	75.07 ↑	76.6 ↑	80.53 ↑
Vekt i sektor: 7.5%, vekt totalt: 0.8%					
Landssnitt →	74.64	77.54	78.62	80.57	78.93
BH10 Antall barn per barnehage	45.45	45.72 ↑	46.52 ↑	47.36 ↑	47.79 ↑
Vekt i sektor: 5%, vekt totalt: 0.5%					
Landssnitt →	41.55	41.76	42.18	41.83	41.3
BH11 Leke- og oppholdsareal per barn i kommunale barnehager	5.9	6 ↑	5.9 ↓	5.9	5.7 ↓
Vekt i sektor: 5%, vekt totalt: 0.5%					
Landssnitt →	6.96	7.03	7.12	7.22	7.44
BH12 Leke- og oppholdsareal per barn i private barnehager	5.5	5.5	5.5	5.7 ↑	5.7
Vekt i sektor: 2.5%, vekt totalt: 0.3%					
Landssnitt →	5.86	5.95	5.97	6	6.13
BH13 Andel 1-5-åringer med barnehageplass	97.03	94.56 ↓	95.54 ↑	94.57 ↓	97.26 ↑
Vekt i sektor: 2.5%, vekt totalt: 0.3%					
Landssnitt →	89.13	89.47	89.98	89.33	89.23

¹⁹Tall for 2019 kommer senere²⁰Tall for 2019 kommer senere²¹Tall for 2019 kommer senere²²Tall for 2019 kommer senere²³Tall for 2019 kommer senere²⁴Tall for 2019 kommer senere

Helse

- **Lillehammer kom på 74. plass innenfor denne sektoren i Kommunebarometeret for 2020**
- **Sektoren utgjør 7.5% av den totale vekten i barometeret**
- **Vi har 14 nøkkeltall for sektoren**

Helsesektoren utgjør 7,5 prosent av barometerets totale vekt, og her benytter vi totalt 14 nøkkeltall for å rangere kommunene ut i fra legedekningen, tilgjengeligheten på en fastlege, dekningen av helsesykepleiere, psykiatriske sykepleiere og jordmødre, antall sykehusopphold blant befolkningen, antall helseundersøkelser for skolebarn, andel fødte som mottar hjemmebesøk, vaksinasjonsgraden, omfanget av legemiddelbruk og ressurser benyttet til forebygging.

De tyngste nøkkeltallene er legedekning, dekning av helsesykepleier, skolehelse, hjemmebesøk, og vaksinasjonsgrad. Alle disse nøkkeltallene har hver seg en vekt på 10 prosent av sektoren.

Datakildene våre i denne sektoren er SSB, Helsedirektoratet og Folkehelseinstituttet. Av tekniske årsaker er det noen nøkkeltall som ikke er blitt med for 2019. Dette gjelder tall for antall sykehusopphold (HE08), og legemiddelbruk (HE13).

Andelen av fastlegelistene som faktisk er åpne, er nå på 44,16 prosent nasjonalt. Det er ikke mange fastleger som mangler totalt, men vi kjenner ikke til hvor mange av disse som for eksempel er vikarer. I Lillehammer er det ledig plass på 25,81 prosent av fastlegelistene.

Det blir flere helsesykepleiere og jordmødre i Kommune-Norge. Hvis det er feil stillingskode i A-meldingen, blir årsverkene ikke registrert riktig.

Dekningen av helsesykepleiere målt mot antall småbarn i Lillehammer kommune er 137,33, gjennomsnittskommunen i landet har 100,81 helsesykepleiere per 10 000 småbarn.

Målt mot folketallet er det 1,03 psykiatriske sykepleiere per 10 000 innbyggere i Lillehammer kommune. Tilsvarende gjennomsnittstall for hele Norge var på

24,37 i 2019.

Lillehammer har 62,5 jordmødre per 10 000 fødte barn, mot et nasjonalt gjennomsnitt på 132,05 jordmødre per 10 000 fødte.

Fra og med Kommunebarometeret 2019 måler vi også antall opphold på sykehus, målt mot innbyggertallet. Denne statistikken kommer vanligvis fra Helsedirektoratet, men til årets barometer har vi dessverre ikke hatt tilgang på dette tallet. Det blir derfor stående blankt for samtlige kommuner i 2020.

Nasjonalt får 87,57 prosent av barna helseundersøkelse innen utgangen av 1. skoleår. Til sammenligning var tilsvarende tall for 2018 84,65 prosent. I Lillehammer fikk 89,45 barn helseundersøkelse innen utgangen av 1. skoletrinn, mot 53,65 prosent året før.

En statistikk som stadig har blitt bedre på nasjonalt plan de siste årene, er tallene for antall nyfødte som får hjemmebesøk innen de to første ukene etter fødselen. I fjor fikk 92 prosent av alle nyfødte i Norge hjemmebesøk innen 14 dager.

I Lillehammer fikk 98,33 prosent av de nyfødte i kommunen hjemmebesøk innen to uker i 2019.

Vaksinasjonsgraden for 2- og 9-åringene har stor betydning for kommunens rangering innenfor helsesektoren. I Kommune-Norge varierte vaksinasjonsgraden mellom 55,6 prosent og 99 prosent for 2-åringene, og mellom 80,6 prosent og 99,3 prosent for 9-åringene i 2019. I Lillehammer er vaksinasjonsgraden henholdsvis 97 og 97,2 for 2- og 9-åringer.

Totalt sett for helsesektoren kom Lillehammer kommune på **74.** plass i årets Kommunebarometer.

Ti beste innen helse

Plass	Kommune	Poengsum
1	0834 Vinje	0.345
1	1444 Hornindal	0.345
3	1826 Hattfjelldal	0.329
4	2017 Kvalsund	0.326
5	1871 Andøy	0.325
6	1259 Øygarden	0.323
7	0428 Trvslil	0.32
8	0619 Ål	0.318
9	2027 Nesseby	0.317
10	0522 Gausdal	0.315

Rangering

	2015	2016	2017	2018	2019
HE01 Andel legeårsverk per 10000 innbyggere	171	176	169	192	188
HE02 Andel av fastlegelistene som er åpne	271	350	319	350	260
HE03 Andel av fastlegelistene som mangler lege	1	1	1	1	1
HE04 Andel ledige listeplasser	266	342	339	314	189
HE05 Andel helsesøster-årsverk per 10 000 innbyggere under fem år	200	156	158	106	68
HE06 Årsverk av psykiatriske sykepleiere, per 10 000 innbyggere	316	318	318	302	300
HE07 Årsverk av jordmødre per 10 000 fødte	215	191	214	223	233
HE08 Antall sykehusopphold per 1000 innbyggere	238	226	206	244	
HE09 Andel med fullført helseundersøkelse innen 1. skoleår	318	219	1	344	227
HE10 Andel fødte med hjemmebesøk innen 14 dager	296	208	168	149	172
HE11 Vaksine, 2-åringer	1	1	1	44	91
HE12 Vaksine, 9-åringer	21	22	25	98	99
HE13 Legemiddelbruk	196	197	189	185	
HE14 Netto utgifter til forebygging per innbygger over 4 år				237	230

Karakter

	2015	2016	2017	2018	2019
HE01 Andel legeårsverk per 10000 innbyggere	3.28	3.2	3.27	3.04	3.13
HE02 Andel av fastlegelistene som er åpne	2.16	1.31	1.42	1	1.95
HE03 Andel av fastlegelistene som mangler lege	6	6	6	6	6
HE04 Andel ledige listeplasser	1.4	1	1.11	1.08	2.27
HE05 Andel helsesøster-årsverk per 10 000 innbyggere under fem år	3.03	3.42	3.38	3.69	4.11
HE06 Årsverk av psykiatriske sykepleiere, per 10 000 innbyggere	1.01	1.04	1.04	1.03	1.02
HE07 Årsverk av jordmødre per 10 000 fødte	1	1.37	1	1.06	1.03
HE08 Antall sykehusopphold per 1000 innbyggere	3.08	2.93	3.31	3.14	
HE09 Andel med fullført helseundersøkelse innen 1. skoleår	2.79	4.67	6	1.63	3.87
HE10 Andel fødte med hjemmebesøk innen 14 dager	2.98	4.35	5.15	5.78	5.48
HE11 Vaksine, 2-åringer	6	6	6	5.62	4.98
HE12 Vaksine, 9-åringer	5.93	5.88	5.79	5.01	4.91
HE13 Legemiddelbruk	3.37	3.32	3.27	3.27	
HE14 Netto utgifter til forebygging per innbygger over 4 år				2.26	2.35

Nøkkeltall

	2015	2016	2017	2018	2019	
HE01 Andel legeårsverk per 10000 innbyggere	12.7	12.7	13.2 ↑	13 ↓	13.5 ↑	
Vekt i sektor: 10.2%, vekt totalt: 0.8%	Landssnitt →	13.04	13.19	13.56	13.84	14.13
HE02 Andel av fastlegelistene som er åpne	3793	17.86 ↓	21.43 ↑	10.71 ↓	25.81 ↑	
Vekt i sektor: 5.2%, vekt totalt: 0.4%	Landssnitt →	56.95	52.93	52.28	49.1	44.16
HE03 Andel av fastlegelistene som mangler lege	0	0	0	0	0	
Vekt i sektor: 5.2%, vekt totalt: 0.4%	Landssnitt →	3.6	4.49	3.82	5.02	6.07
HE04 Andel ledige listeplasser	2.32	0.47 ↓	1.01 ↑	0.88 ↓	5.53 ↑	
Vekt i sektor: 5.2%, vekt totalt: 0.4%	Landssnitt →	9.7	9.58	9.74	9.45	8.7
HE05 Andel helsesøster-årsverk per 10 000 innbyggere under fem år	82.22	92.75 ↑	95.35 ↑	112.34 ↑	137.33 ↑	
Vekt i sektor: 10.2%, vekt totalt: 0.8%	Landssnitt →	85.17	80.57	88.97	96.02	100.81
HE06 Årsverk av psykiatriske sykepleiere, per 10 000 innbyggere	0.77	1.06 ↑	1.19 ↑	1.11 ↓	1.03 ↓	
Vekt i sektor: 5.2%, vekt totalt: 0.4%	Landssnitt →	23.55	23.61	24.54	25.27	24.37
HE07 Årsverk av jordmødre per 10 000 fødte	30.43	59.83 ↑	44 ↓	62.26 ↑	62.5 ↑	
Vekt i sektor: 5.2%, vekt totalt: 0.4%	Landssnitt →	96.93	102.51	118.76	128.75	132.05
HE08 Antall sykehusopphold per 1000 innbyggere	181.28	182.74 ↑	174.58 ↓	116.58 ↓		
Vekt i sektor: 5.2%, vekt totalt: 0.4%	Landssnitt →	173.86	172.68	170.67	112.03	
HE09 Andel med fullført helseundersøkelse innen 1. skoleår	83.22	95.34 ↑	100 ↑	53.65 ↓	89.45 ↑	
Vekt i sektor: 7.7%, vekt totalt: 0.8%	Landssnitt →	91.05	91.28	89.97	84.65	87.57
HE10 Andel fødte med hjemmebesøk innen 14 dager	82.17	93.59 ↑	96.8 ↑	99.22 ↑	98.33 ↓	
Vekt i sektor: 10.2%, vekt totalt: 0.8%	Landssnitt →	89.12	90.22	90.52	91.24	92
HE11 Vaksine, 2-åringer	97	97.4 ↑	97.6 ↑	97.3 ↓	97 ↓	
Vekt i sektor: 10.2%, vekt totalt: 0.8%	Landssnitt →	90.9	91.6	92.5	93.89	95.24
HE12 Vaksine, 9-åringer	97.3	97.5 ↑	97.6 ↑	96.9 ↓	97.2 ↑	
Vekt i sektor: 10.2%, vekt totalt: 0.8%	Landssnitt →	94.04	94.15	94.47	94.8	95.65
HE13 Legemiddelbruk	6613	6648 ↑	6691 ↑	6723 ↑		
Vekt i sektor: 5.2%, vekt totalt: 0.4%	Landssnitt →	6580.52	6601.87	6629.73	6670.74	
HE14 Netto utgifter til forebygging per innbygger over 4 år				112.35	128.43 ↑	
Vekt i sektor: 5.2%, vekt totalt: 0.4%	Landssnitt →			216.83	231.49	

Sosialtjeneste

- **Lillehammer kom på 240. plass innenfor denne sektoren i Kommunebarometeret for 2020**
- **Sektoren utgjør 7.5% av den totale vekten i barometeret**
- **Vi har 11 nøkkeltall for sektoren**

For å rangere kommunene i denne sektoren, benytter vi elleve nøkkeltall som måler faktorer som lengden for sosialhjelp, andelen av unge personer som mottar sosialstønning, antall personer som har sosialhjelp som hovedinntekt, hvor mange årsverk kommunen bruker på økonomisk rådgivning i forhold til innbyggertall, andelen av søknader om kommunal bolig som blir innvilget, og andel mottakere med individuell plan.

Sektorens tyngste nøkkeltall er gjennomsnittlig stønadslengde for unge mottakere. Dette nøkkeltallet utgjør 15 prosent av sektoren.

Stønadslengde for eldre mottakere, andel som er på stønad i over seks måneder og ti måneder, andelen som har sosialhjelp som hovedinntekt, andelen mottakere av kvalifiseringsstønning og årsverk til økonomisk rådgivning har alle en vekt på 10 prosent av sektoren.

Resten av nøkkeltallene har en vekt på mindre enn 10 prosent hver.

Datakildene for denne sektoren er utelukkende basert på SSB.

Nasjonalt er stønadslengden for unge mottakere på 4.01 måneder. I Lillehammer går unge mottakere på sosialhjelp i 5 måneder.

I barometeret regnes kort stønadstid som bra. Det må være positivt at sosialhjelp er en midlertidig løsning på vei mot noe mer permanent.

Blant mottakere over 25 år er stønadstiden nasjonalt 4,68 måneder. For de over 25 år i kommunen er stønadstiden 5,4 måneder.

Når vi korrigerer for behovet, mottar 4 prosent av de over 25 år i Lillehammer sosialhjelp. Snittet for Kommune-Norge er 4,51 prosent.

32,53 prosent av dem som går på sosialhjelp i Norge, mottar den i mer enn 6 måneder, og 16,4 prosent får stønad i mer enn 10 måneder.

39,46 prosent av dem som går på sosialstønning i Lillehammer mottar den i minst 6 måneder.

Sosialstønning gis i over 10 måneder til 23,8 prosent av dem som mottar støtte.

Nasjonalt har 13,55 prosent av de med sosialhjelp dette som hovedinntekt.

Andelen mottakere i kommunen som har sosialhjelp som hovedinntekt er 10,09 prosent. I barometeret er lav verdi positivt.

På landsbasis ble 78,48 prosent av søknadene om kommunal bolig innfridd i fjor. Andelen har vært ganske stabil de siste ti årene.

I Lillehammer ble 59,57 prosent av søknadene om kommunal bolig innvilget i fjor.

Individuell plan er fortsatt relativt lite brukt i sosialtjenesten. Målt mot hvor mange som går lenge på sosialhjelp, er det nasjonalt bare 19,78 prosent som har en slik plan. I Lillehammer har 10,31 prosent en slik plan.

Lillehammer kom på **240.** plass innen denne sektoren.

Ti beste innen sosialtjeneste

Plass	Kommune	Poengsum
1	1002 Mandal	0.411
2	1017 Songdalen	0.387
3	1528 Sykkylven	0.37
4	1903 Harstad	0.369
5	1037 Kvinesdal	0.367
6	1112 Lund	0.361
7	5034 Meråker	0.36
8	0538 Nordre Land	0.353
9	0829 Kviteseid	0.346
10	1525 Stranda	0.343

Rangering

	2015	2016	2017	2018	2019
SOS01 Snitt stønadslengde i antall måneder for mottakere av sosialhjelp, 18-24 år	340	336	301	309	299
SOS02 Snitt stønadslengde i antall måneder for mottakere av sosialhjelp, 25-66 år	395	324	331	317	282
SOS03 Andel 18-24 på sosialhjelp, korrigert	108	136	113	104	103
SOS04 Andel 25-66 på sosialhjelp, korrigert	97	81	89	105	139
SOS05 Andel sosialhjelpsmottakere med sosialhjelp i 6 måneder eller mer	376	348	326	303	286
SOS06 Andel sosialhjelpsmottakere med sosialhjelp i 10 måneder eller mer	308	281	272	288	271
SOS07 Andel av mottakerne som har sosialhjelp som hovedinntektskilde	182	206	166	202	87
SOS08 Mottakere av kvalifiseringsstønad, andel av dem som går over 6 mnd på sosialhjelp	172	163	122	99	139
SOS09 Årsverk til økonomisk rådgivning per 1000 langtidsmottakere av stønad	270	214	268	199	224
SOS10 Andel søknader om kommunal bolig som blir innvilget	297	298	254	223	320
SOS11 Mottakere med individuell plan, målt mot mottakere som går mer enn 6 måneder på stønad ²⁵	104	102	107	96	96

²⁵Nøkkeltallet er foreløpig ikke klart, men vil bli publisert så snart dataene foreligger.

Karakter

	2015	2016	2017	2018	2019
SOS01 Snitt stønadslengde i antall måneder for mottakere av sosialhjelp, 18-24 år	2.29	1.85	2.16	2.17	2.11
SOS02 Snitt stønadslengde i antall måneder for mottakere av sosialhjelp, 25-66 år	1.23	1.97	1.73	1.87	2.38
SOS03 Andel 18-24 på sosialhjelp, korrigert	4.22	4.03	4.16	4.43	4.38
SOS04 Andel 25-66 på sosialhjelp, korrigert	4.57	4.49	4.41	4.29	4.03
SOS05 Andel sosialhjelpsmottakere med sosialhjelp i 6 måneder eller mer	1.15	1.78	2.01	2.2	2.38
SOS06 Andel sosialhjelpsmottakere med sosialhjelp i 10 måneder eller mer	1.4	2.25	1.7	1.37	1.77
SOS07 Andel av mottakerne som har sosialhjelp som hovedinntektskilde	3.89	3.61	3.89	3.57	4.22
SOS08 Mottakere av kvalifiseringsstønad, andel av dem som går over 6 mnd på sosialhjelp	1.73	1.78	2.31	2.58	2.22
SOS09 Årsverk til økonomisk rådgivning per 1000 langtidsmottakere av stønad	1.32	1.6	1.43	1.95	1.83
SOS10 Andel søknader om kommunal bolig som blir innvilget	2.82	2.6	2.9	3.27	2.06
SOS11 Mottakere med individuell plan, målt mot mottakere som går mer enn 6 måneder på stønad ²⁶	2.02	2.06	1.89	1.94	2.12

²⁶Nøkkeltallet er foreløpig ikke klart, men vil bli publisert så snart dataene foreligger.

Nøkkeltall

	2015	2016	2017	2018	2019
SOS01 Snitt stønadslengde i antall måneder for mottakere av sosialhjelp, 18-24 år	4.6	5 ↑	4.8 ↓	4.9 ↑	5 ↑
Vekt i sektor: 15%, vekt totalt: 1.1% Landssnitt→	3.68	3.89	3.92	3.94	4.01
SOS02 Snitt stønadslengde i antall måneder for mottakere av sosialhjelp, 25-66 år	5.8	5.4 ↓	5.7 ↑	5.7	5.4 ↓
Vekt i sektor: 10%, vekt totalt: 0.8% Landssnitt→	4.17	4.33	4.5	4.62	4.68
SOS03 Andel 18-24 på sosialhjelp, korrigert	7.45	7.85 ↑	6.51 ↓	5.41 ↓	4.95 ↓
Vekt i sektor: 10%, vekt totalt: 0.8% Landssnitt→	9.57	9.32	7.92	7.43	6.85
SOS04 Andel 25-66 på sosialhjelp, korrigert	3.92	3.89 ↓	3.67 ↓	3.76 ↑	4 ↑
Vekt i sektor: 10%, vekt totalt: 0.8% Landssnitt→	5.38	5.4	4.68	4.68	4.51
SOS05 Andel sosialhjelpsmottakere med sosialhjelp i 6 måneder eller mer	43.05	40.18 ↓	40.57 ↑	40.53 ↓	39.46 ↓
Vekt i sektor: 10%, vekt totalt: 0.8% Landssnitt→	27.46	28.28	30.67	31.91	32.53
SOS06 Andel sosialhjelpsmottakere med sosialhjelp i 10 måneder eller mer	21.75	19.05 ↓	22.02 ↑	24.88 ↑	23.8 ↓
Vekt i sektor: 5%, vekt totalt: 0.4% Landssnitt→	12.48	12.98	15.04	15.95	16.4
SOS07 Andel av mottakerne som har sosialhjelp som hovedinntektskilde	10.88	11.82 ↑	10.71 ↓	12.36 ↑	10.09 ↓
Vekt i sektor: 10%, vekt totalt: 0.8% Landssnitt→	12.33	11.86	11.81	12.52	13.55
SOS08 Mottakere av kvalifiseringsstønad, andel av dem som går over 6 mnd på sosialhjelp	10.88	9.93 ↓	12.27 ↑	15.44 ↑	13.74 ↓
Vekt i sektor: 10%, vekt totalt: 0.8% Landssnitt→	17.31	15.48	18.51	14.86	16.87
SOS09 Årsverk til økonomisk rådgivning per 1000 langtidsmottakere av stønad	7.02	11.03 ↑	7.43 ↓	11.58 ↑	11.45 ↓
Vekt i sektor: 10%, vekt totalt: 0.8% Landssnitt→	25.75	32.07	25.45	23.22	25.35
SOS10 Andel søknader om kommunal bolig som blir innvilget	64.91	61.23 ↓	67.79 ↑	74.56 ↑	59.57 ↓
Vekt i sektor: 5%, vekt totalt: 0.4% Landssnitt→	74.16	74.94	76.15	77.27	78.48
SOS11 Mottakere med individuell plan, målt mot mottakere som går mer enn 6 måneder på stønad ²⁷	11.23	11.03 ↓	9.67 ↓	9.65 ↓	10.31 ↑
Vekt i sektor: 5%, vekt totalt: 0.4% Landssnitt→	14.83	13.58	22.93	21.33	19.78

²⁷Nøkkeltallet er foreløpig ikke klart, men vil bli publisert så snart dataene foreligger.

Kultur

- **Lillehammer kom på 29. plass innenfor denne sektoren i Kommunebarometeret for 2020**
- **Sektoren utgjør 2.5% av den totale vekten i barometeret**
- **Vi har 11 nøkkeltall for sektoren**

Her benytter vi elleve nøkkeltall som måler kommunene ut ifra bibliotektilbudet, aktivitetstilbud til barn og unge, ressurser kommunen bruker på idrettsanlegg, kinotjenestene, antall kulturarbeidere, tilbud i musikk- og kulturskole og fritidssenter og hvordan kommunen stimulerer frivilligheten.

De tre tyngste nøkkeltallene i kultursektoren er netto driftsutgifter til aktivitetstilbud for barn og unge, netto driftsutgifter til idrett og idrettsanlegg per innbygger og antall ansatte kulturarbeidere i kommunen. Til sammen har disse tre nøkkeltallene en vekt på 45 prosent av sektoren.

Datakildene er SSB og kulturindeksen til Telemarksforskning. For flere av nøkkeltallene er siste tilgjengelige data fra 2018.

De nasjonale besøkstallene for bibliotekene er foreløpig ikke oppdatert for 2019. Snittet i 2018 var på 4.34 besøk per innbygger. Biblioteket i Lillehammer har 6.82 besøk ifølge statistikken.

15.49 av den voksne befolkningen i Norge er aktive lånerne på biblioteket, ifølge Norsk kulturindeks fra Telemarksforskning. I Lillehammer er 22.22 av de voksne registrert som aktive lånerne.

Bibliotekene har de siste årene hatt stadig mindre utlån.

Justert for lønns- og prisvekst brukte norske kommuner i snitt 1112.53 kroner per innbygger av egne penger på idrett og idrettsanlegg i fjor. Netto utgifter til idrett og anlegg i er 1243.65 kroner per innbygger.

Telemarksforskning setter sammen oversikt over hvor mange kulturarbeidere det er i kommunene, både i

privat og offentlig regi. I Lillehammer er sysselsettingen innen kultur 11.65 målt mot folketallet. Lillehammer har 33.72 kulturarbeidere per 1.000 innbygger.

Nasjonalt går 22.72 prosent av de mellom 6 og 15 år nå på kultur- og musikkskole. I kommunene hvor tilbudet er mest populært, er det over sju ganger så mange som går på kulturskolen, som i de kommunene med færrest elever. Andelen av barn fra kommunen som faktisk går på musikk- og kulturskole er 12.94, ifølge tallene.

Norsk kulturindeks fra Telemarksforskning viser hvor mange timer hver enkelt elev i kulturskolen får. I Lillehammer får elevene 16.03 timer med undervisning.

Lillehammer kom på **29.** plass innen denne sektoren.

Ti beste innen kultur

Plass	Kommune	Poengsum
1	0941 Bykle	0.149
2	1151 Utsira	0.143
3	0833 Tokke	0.13
4	0831 Fyresdal	0.119
5	0542 Nord-Aurdal	0.118
5	1232 Eidfjord	0.118
5	1940 Kåfjord	0.118
8	0938 Bygland	0.115
8	0940 Valle	0.115
8	2022 Lebesby	0.115

Rangering

	2015	2016	2017	2018	2019
KUL01 Besøk i folkebibliotek per innbygger	34	54	47	53	57
KUL02 Andel av voksne som er aktive lånerer på biblioteket				1	34
KUL03 Utlån per innbygger	186	170	169	161	60
KUL04 Netto driftsutgifter til aktivitetstilbud for barn og unge	108	118	108	94	143
KUL05 Netto driftsutgifter til idrett og idrettsanlegg per innbygger	72	63	41	63	38
KUL06 Kinobesøk per innbygger	118	1	1	1	1
KUL07 Ansatte kulturarbeidere i kommunen (fra Norsk Kulturindeks, Telemarksforskning), per 1000 innbyggere	1	1	1	1	1
KUL08 Andel av elevene som går på kommunens musikk- og kulturskole	287	285	258	329	291
KUL09 Antall timer i kulturskolen, per elev	80	80	81	92	92
KUL10 Antall besøk i året, per innbygger 6-20 år	222	246	235	216	215
KUL11 Andel av kulturutgiftene som er overført til frivillige	202	216	221	229	267

Karakter

	2015	2016	2017	2018	2019
KUL01 Besøk i folkebibliotek per innbygger	4.8	4.44	4.77	4.49	4.61
KUL02 Andel av voksne som er aktive lånerer på biblioteket				5.84	5.33
KUL03 Utlån per innbygger	3.33	2.98	3.17	3.48	3.54
KUL04 Netto driftsutgifter til aktivitetstilbud for barn og unge	3.8	3.8	3.8	3.92	3.62
KUL05 Netto driftsutgifter til idrett og idrettsanlegg per innbygger	4.34	4.85	4.91	4.54	4.92
KUL06 Kinobesøk per innbygger	3.38	6	6	6	6
KUL07 Ansatte kulturarbeidere i kommunen (fra Norsk Kulturindeks, Telemarksforskning), per 1000 innbyggere	6	6	6	6	6
KUL08 Andel av elevene som går på kommunens musikk- og kulturskole	2	2.15	2.23	1.83	1.9
KUL09 Antall timer i kulturskolen, per elev	3.16	3.16	3.16	3.19	3.19
KUL10 Antall besøk i året, per innbygger 6-20 år	1.33	1.41	1.47	1.34	1.32
KUL11 Andel av kulturutgiftene som er overført til frivillige	2.95	3.03	2.55	2.8	2.36

Nøkkeltall

	2015	2016	2017	2018	2019	
KUL01 Besøk i folkebibliotek per innbygger	6.7	6.14 ↓	6.64 ↑	6.4 ↓	6.82 ↑	
Vekt i sektor: 7.5%, vekt totalt: 0.2%	Landssnitt→	4.09	4.24	4.23	4.34	4.42
KUL02 Andel av voksne som er aktive lånere på biblioteket				23.16	22.22 ↓	
Vekt i sektor: 5%, vekt totalt: 0.1%	Landssnitt→			14.09	15.49	
KUL03 Utlån per innbygger	4.34	3.13 ↓	3.15 ↑	3.24 ↑	3.29 ↑	
Vekt i sektor: 5%, vekt totalt: 0.1%	Landssnitt→	4.51	3.52	3.38	3.23	3.21
KUL04 Netto driftsutgifter til aktivitetstilbud for barn og unge	1342.35	1292.83 ↓	1323.01 ↑	1404.52 ↑	1243.65 ↓	
Vekt i sektor: 15%, vekt totalt: 0.4%	Landssnitt→	1058.43	1025.27	1030.58	1053.77	1112.53
KUL05 Netto driftsutgifter til idrett og idrettsanlegg per innbygger	894.65	1063.62 ↑	1226.92 ↑	1275.5 ↑	1611.43 ↑	
Vekt i sektor: 15%, vekt totalt: 0.4%	Landssnitt→	609.08	644.33	704.86	781.07	872.84
KUL06 Kinobesøk per innbygger	1.38	4.82 ↑	4.43 ↓	4.98 ↑	4.43 ↓	
Vekt i sektor: 2.5%, vekt totalt: 0.1%	Landssnitt→	1.47	1.66	1.39	1.42	1.26
KUL07 Ansatte kulturarbeidere i kommunen (fra Norsk Kulturindeks, Telemarksforskning), per 1000 innbyggere	33.72	33.72	33.72	33.72	33.72	
Vekt i sektor: 15%, vekt totalt: 0.4%	Landssnitt→	11.71	11.73	11.71	11.63	11.65
KUL08 Andel av elevene som går på kommunens musikk- og kulturskole	14.78	15.5 ↑	15.88 ↑	12.62 ↓	12.94 ↑	
Vekt i sektor: 10%, vekt totalt: 0.3%	Landssnitt→	24.18	24.07	23.09	23.02	22.72
KUL09 Antall timer i kulturskolen, per elev	16.03	16.03	16.03	16.03	16.03	
Vekt i sektor: 5%, vekt totalt: 0.1%	Landssnitt→	17.39	17.51	17.41	16.94	16.97
KUL10 Antall besøk i året, per innbygger 6-20 år	214	222 ↑	245 ↑	227 ↓	226 ↓	
Vekt i sektor: 10%, vekt totalt: 0.3%	Landssnitt→	811.14	682.64	730.77	792.58	918.73
KUL11 Andel av kulturutgiftene som er overført til frivillige	10.52	10.47 ↓	8.73 ↓	9.46 ↑	7.48 ↓	
Vekt i sektor: 10%, vekt totalt: 0.3%	Landssnitt→	12.66	12.23	12.48	12.21	11.57

Miljø

- **Lillehammer kom på 31. plass innenfor denne sektoren i Kommunebarometeret for 2020**
- **Sektoren utgjør 2.5% av den totale vekten i barometeret**
- **Vi har 11 nøkkeltall for sektoren**

Miljøsektoren har en samlet vekt på 2,5 prosent i Kommunebarometeret. I denne sektoren benytter vi elleve nøkkeltall som rangerer kommunene ut fra energikostnader, samlet areal på formålsbyggene per innbygger, total mengde avfall per innbygger, mengde avfall levert til gjenvinning, vannforbruk per innbygger, hvor mye ressurser kommunen legger i rekreasjon, hvor mye jordbruksareal kommunen har omdisponert det siste året og hvor store utslipp kommunen har av klimagasser.

I miljøsektoren har alle nøkkeltall en vekt på 10 prosent, med unntak av to av klimagass-nøkkeltallene som begge har en vekt på 5 prosent.

Datakildene våre for miljøsektoren er SSB og miljøstatus.no.

Sektoren ble en del endret i fjorårets utgave av Kommunebarometeret. Statistikk om utslipp av klimagasser er hentet inn, og sektoren har nå et mer helhetlig preg av å ha nøkkeltall som retter oppmerksomheten mot bruk av naturressurser og miljø.

Korrigert for lønns- og prisvekst var kommunenes energikostnader nasjonalt på 153.1 kroner per kvadratmeter i snitt.

Energikostnadene for bygg i Lillehammer er på 133 kroner per kvadratmeter, ifølge SSB. Statistikken for formålsbygg inkluderer de sentrale byggene (rådhus, skoler, sykehjem osv.). Nasjonalt utgjør arealet i snitt 6.76 kvadratmeter per innbygger. Arealet er omtrent uendret. Dette er typisk en indikator hvor store kommuner kommer bedre ut enn små.

I Lillehammer er tallet 4.47 kvadratmeter bygg målt mot innbyggertallet. Gjennomsnittet er betydelig påvirket av de største kommunene.

Energibruk per bruker av kommunale bygg var et nytt nøkkeltall i barometeret i fjor. Statistisk sentralbyrå publiserer tallet, basert på et teoretisk antall brukere. Nøkkeltallet bør kunne si noe om energibruken er høy eller lav, men det vil være usikkerhet knyttet til statistikken.

Et viktig ressurs spørsmål er hvor mye søppel som

produseres. Søppelmengden er korrigert for antallet fritidsboliger som er registrert i kommunen, basert på nasjonale tall for bruk av fritidsbolig og antall personer per husstand. Dermed vil store hyttekommuner komme noe bedre ut i statistikken enn tidligere.

De beste kommunene her ligger på godt over 66.7 prosent, de dårligste på ned mot 0 prosent. En ganske stor andel av avfallet i kommunen går til materialgjenvinning eller biologisk behandling.

Andelen av dyrket og dyrkbar jord som er omdisponert de siste årene, kan indikere presset på arealer i kommunen. I Lillehammer er 0.75 dekar jordbruksareal omdisponert de siste årene, ifølge statistikken.

I fjorårets kommunebarometer introduserte vi tre nøkkeltall for utslipp av klimagasser. Tallene viser at utslippene i alle tre kategorier har gått tydelig tilbake de siste årene. Lillehammer slipper ut 2583.25 kilo klimagasser per innbygger (målt i CO₂-ekvivalenter).

Nasjonalt ligger gjennomsnittet på 12564.36 kilo per innbygger.

Lillehammer kom på **31.** plass innen denne sektoren.

Ti beste innen miljø

Plass	Kommune	Poengsum
1	0602 Drammen	0.143
2	1121 Time	0.141
3	1122 Gjesdal	0.138
4	0219 Bærum	0.137
5	0119 Marker	0.135
5	0904 Grimstad	0.135
5	1101 Eigersund	0.135
8	1102 Sandnes	0.134
9	0230 Lørenskog	0.132
10	1106 Haugesund	0.131

Rangering

	2015	2016	2017	2018	2019
MIL01 Energikostnader per kvm bygg	1	300	1	1	184
MIL02 Formålsbygg, areal per innbygger	49	39	51	56	38
MIL03 Energibruk per bruker, kommunale bygg	54	268	67	63	41
MIL04 Avfall per innbygger i kilo, korrigert for antall fritidsboliger	23	23	23	23	26
MIL05 Andel husholdningsavfall levert til gjenvinning og biogassproduksjon	1	39	69	73	66
MIL06 Vannforbruk per tilknyttet innbygger (m3)	138	130	115	120	57
MIL07 Netto driftsutgifter til rekreasjon i tettsteder, per innbygger	85	146	125	90	89
MIL08 Jordbruksareal omdisponert siste fire år, per 1.000 dekar				191	123
MIL09 Utslipp av klimagasser per innbygger i CO2-ekvivalenter - alle utslipp ²⁸	16	16	16	18	18
MIL10 Utslipp av klimagasser per innbygger i CO2-ekvivalenter, oppvarming		15	34	18	44
MIL11 Utslipp av klimagasser per innbygger i CO2-ekvivalenter, avfall		260	262	289	289

²⁸Nøkkeltallet kommer senere

Karakter

	2015	2016	2017	2018	2019
MIL01 Energikostnader per kvm bygg	6	3.44	6	6	4.08
MIL02 Formålsbygg, areal per innbygger	4.68	4.63	4.68	4.56	4.59
MIL03 Energibruk per bruker, kommunale bygg	4.54	4.33	4.65	4.68	4.56
MIL04 Avfall per innbygger i kilo, korrigert for antall fritidsboliger	4.6	4.7	4.74	4.67	4.75
MIL05 Andel husholdningsavfall levert til gjenvinning og biogassproduksjon	6	5.53	5.46	4.84	4.92
MIL06 Vannforbruk per tilknyttet innbygger (m3)	4.15	4.14	4.05	3.95	4.18
MIL07 Netto driftsutgifter til rekreasjon i tettsteder, per innbygger	3.6	3.11	3.46	3.66	3.73
MIL08 Jordbruksareal omdisponert siste fire år, per 1.000 dekar				4.09	4.18
MIL09 Utslipp av klimagasser per innbygger i CO2-ekvivalenter - alle utslipp ²⁹	4.24	4.18	4.26	4.31	4.25
MIL10 Utslipp av klimagasser per innbygger i CO2-ekvivalenter, oppvarming		3.72	4.22	4.53	4.34
MIL11 Utslipp av klimagasser per innbygger i CO2-ekvivalenter, avfall		1	1	1	1

²⁹Nøkkeltallet kommer senere

Nøkkeltall

	2015	2016	2017	2018	2019
MIL01 Energikostnader per kvm bygg	92.59	125.43 ↑	120.88 ↓	125.49 ↑	133 ↑
Vekt i sektor: 10%, vekt totalt: 0.3% Landssnitt →	161.76	123.36	147.08	223.65	153.1
MIL02 Formålsbygg, areal per innbygger	4.45	4.5 ↑	4.49 ↓	4.8 ↑	4.47 ↓
Vekt i sektor: 10%, vekt totalt: 0.3% Landssnitt →	6.64	6.63	6.66	6.71	6.76
MIL03 Energibruk per bruker, kommunale bygg	222	428 ↑	216 ↓	209 ↓	206 ↓
Vekt i sektor: 10%, vekt totalt: 0.3% Landssnitt →	350.02	463.33	372.18	357.52	359.69
MIL04 Avfall per innbygger i kilo, korrigert for antall fritidsboliger	18.31	15.7 ↓	16.47 ↑	17.68 ↑	19.9 ↑
Vekt i sektor: 10%, vekt totalt: 0.3% Landssnitt →	131.2	128.67	123.7	123.83	126.07
MIL05 Andel husholdningsavfall levert til gjenvinning og biogassproduksjon	53.4	48.1 ↓	48.9 ↑	46.6 ↓	47 ↑
Vekt i sektor: 10%, vekt totalt: 0.3% Landssnitt →	36.58	36.74	37.57	38.51	38.89
MIL06 Vannforbruk per tilknyttet innbygger (m3)	66.68	66.85 ↑	66.79 ↓	70.93 ↑	63.38 ↓
Vekt i sektor: 10%, vekt totalt: 0.3% Landssnitt →	91.66	83.46	81.56	81.99	81.9
MIL07 Netto driftsutgifter til rekreasjon i tettsteder, per innbygger	186.5	161.36 ↓	204.44 ↑	250.6 ↑	282.3 ↑
Vekt i sektor: 10%, vekt totalt: 0.3% Landssnitt →	153.93	167.29	176.16	196.85	210.18
MIL08 Jordbruksareal omdisponert siste fire år, per 1.000 dekar				0.76	0.75 ↓
Vekt i sektor: 10%, vekt totalt: 0.3% Landssnitt →				1.87	1.69
MIL09 Utslipp av klimagasser per innbygger i CO2-ekvivalenter - alle utslipp ³⁰	2822.85	2865.07 ↑	2799.6 ↓	2532.65 ↓	2583.25 ↑
Vekt i sektor: 10%, vekt totalt: 0.3% Landssnitt →	12550.79	12789.06	12851.4	12356.36	12564.36
MIL10 Utslipp av klimagasser per innbygger i CO2-ekvivalenter, oppvarming		184.31	129.12 ↓	95.31 ↓	96.79 ↑
Vekt i sektor: 5%, vekt totalt: 0.1% Landssnitt →		212.91	221.29	203.02	176.94
MIL11 Utslipp av klimagasser per innbygger i CO2-ekvivalenter, avfall		132.94	132.52 ↓	115.32 ↓	124.46 ↑
Vekt i sektor: 5%, vekt totalt: 0.1% Landssnitt →		58.31	59.48	54.52	55.52

³⁰Nøkkeltallet kommer senere

Saksbehandling

- **Lillehammer kom på 246. plass innenfor denne sektoren i Kommunebarometeret for 2020**
- **Sektoren utgjør 2.5% av den totale vekten i barometeret**
- **Vi har 8 nøkkeltall for sektoren**

Sektoren har en total vekt på 2,5 prosent av Kommunebarometeret, og den består av åtte nøkkeltall som rangerer kommunene etter andel byggesaker med fristbrudd, andel byggesaker som blir behandlet innen gitte tidsfrister, antall gjennomførte byggetilsyn, størrelse på saksbehandlingsgebyr for enebolig og privat reguleringsplan, og andel byggesaker innvilget med dispensasjoner.

Det tyngste nøkkeltallet er andel fristbrudd som har en vekt på 20 prosent av sektoren, og nøkkeltallene for saksbehandlingstid, tilsyn, og gebyr har alle en vekt på 15 prosent hver.

Datakildene for denne sektoren er utelukkende SSB.

Andel saker med fristbrudd har gått litt ned de siste par årene, og i fjor var andelen på 0 for Kommune-Norge. De nyeste dataene som er brukt i Kommunebarometeret viser at kommunen brøt fristene i 0 prosent av sakene.

Antall faktiske tilsyn målt mot antall byggesaker viser fortsatt store variasjoner mellom kommunene, og en god del som ikke rapporterer. På grunn av endringer hos SSB var kildegrunnlaget i fjor nytt, dermed er de tidligere tallene i Kommunebarometeret ikke sammenlignbare. For Lillehammer har 3.75 prosent av byggesakene hatt faktisk tilsyn.

Nasjonalt varierer gebyret for å saksbehandle en enebolig voldsomt. Noen kommuner oppgir at de ikke krever gebyr i det hele tatt, mens de dyreste kommunene ligger på en kostnad på rundt 43300 kroner eller mer. Forbrukerrådet har sommeren 2018 advart SSB mot å slutte å samle inn dette nøkkeltallet. «Gjennomgangen Forbrukerrådet fikk gjort i 2017 viser at gebyrforskjellene er enorme og at forskjellene mellom kommunene blir større. I tillegg øker flere

av gebyrene radikalt uten åpenbar grunn», påpeker rådet i et brev til byrået. Saksbehandlingsgebyret for enebolig er i Lillehammer på 25950 kroner, og snittet i Kommune-Norge er på 15128.47. SSB har ikke oppdaterte tall for dette for 2019.

Andelen byggesøknader i områder med restriksjoner som har blitt innvilget har vært høy de siste årene. Vi har ikke fått oppdaterte tall fra SSB for dette i 2019.

Gebyrene for privat forslag til reguleringsplan har gradvis økt de siste årene, og avstanden mellom de rimeligste og de dyreste kommunene øker. I Lillehammer må man betale 87010 kroner i gebyr for privat forslag til reguleringsplan. Nasjonalt er gjennomsnittstallet 73282.58 kroner.

Lillehammer kom på **246.** plass innen denne sektoren.

Ti beste innen saksbehandling

Plass	Kommune	Poengsum
1	1837 Meløy	0.124
2	1859 Flakstad	0.119
3	0834 Vinje	0.118
4	0618 Hemsedal	0.116
5	2002 Vardø	0.115
6	0622 Krødsherad	0.113
7	0513 Skjåk	0.112
8	0544 Øystre Slidre	0.111
9	1816 Vevelstad	0.109
9	5047 Overhalla	0.109

Rangering

	2015	2016	2017	2018	2019
SAK01 Andel byggesøknader der kommunen har overskredet lovpålagt saksbehandlingstid				1	1
SAK02 Gjennomsnittlig saksbehandlingstid, byggesaker med 3 ukers frist		198	178	133	128
SAK03 Gjennomsnittlig saksbehandlingstid, byggesaker med 12 ukers frist		91	283	252	206
SAK04 Andel av vedtatte byggesaker med faktisk tilsyn		154	239	193	146
SAK05 Saksbehandlingsgebyr for enebolig	334	347	346	319	346
SAK06 Andel av byggesøknader innvilget ved dispensasjon fra plan	131	1	1		
SAK07 Andel byggesøknader innvilget i områder med restriksjoner	1	67	91		
SAK08 Gebyr for privat forslag til reguleringsplan	284	323	279	282	280

Karakter

	2015	2016	2017	2018	2019
SAK01 Andel byggesøknader der kommunen har overskredet lovpålagt saksbehandlingstid				6	6
SAK02 Gjennomsnittlig saksbehandlingstid, byggesaker med 3 ukers frist		3.26	3.71	4.49	4.12
SAK03 Gjennomsnittlig saksbehandlingstid, byggesaker med 12 ukers frist		4.3	2.38	3.04	3.16
SAK04 Andel av vedtatte byggesaker med faktisk tilsyn		1.44	1	1.33	1.85
SAK05 Saksbehandlingsgebyr for enebolig	1.28	1	1	1.83	1
SAK06 Andel av byggesøknader innvilget ved dispensasjon fra plan	4.63	6	6		
SAK07 Andel byggesøknader innvilget i områder med restriksjoner	6	4.96	3.02		
SAK08 Gebyr for privat forslag til reguleringsplan	3.05	2.02	2.74	2.91	3.04

Nøkkeltall

	2015	2016	2017	2018	2019
SAK01 Andel byggesøknader der kommunen har overskredet lovpålagt saksbehandlingstid				0	0
Vekt i sektor: 20%, vekt totalt: 0.5% Landssnitt→				0	0
SAK02 Gjennomsnittlig saksbehandlingstid, byggesaker med 3 ukers frist		17	15 ↓	14 ↓	13 ↓
Vekt i sektor: 15%, vekt totalt: 0.4% Landssnitt→		15.98	16.17	20.37	17.9
SAK03 Gjennomsnittlig saksbehandlingstid, byggesaker med 12 ukers frist		25	44 ↑	43 ↓	41 ↓
Vekt i sektor: 15%, vekt totalt: 0.4% Landssnitt→		35.94	32.91	37.61	37.27
SAK04 Andel av vedtatte byggesaker med faktisk tilsyn		2.68	0.51 ↓	2.11 ↑	3.75 ↑
Vekt i sektor: 15%, vekt totalt: 0.4% Landssnitt→		11.39	9.4	9.58	6.26
SAK05 Saksbehandlingsgebyr for enebolig	19755	24000 ↑	24600 ↑	20192 ↓	25950 ↑
Vekt i sektor: 15%, vekt totalt: 0.4% Landssnitt→	12263.58	12763.74	13865.58	14297.44	15128.47
SAK06 Andel av byggesøknader innvilget ved dispensasjon fra plan	33.33	10.34 ↓	7.08 ↓		
Vekt i sektor: 10%, vekt totalt: 0.3% Landssnitt→	44.97	52.01	53.06		
SAK07 Andel byggesøknader innvilget i områder med restriksjoner	33.33	82.76 ↑	95.58 ↑		
Vekt i sektor: 5%, vekt totalt: 0.1% Landssnitt→	76.25	88.94	89.75		
SAK08 Gebyr for privat forslag til reguleringsplan	69000	95100 ↑	82500 ↓	84680 ↑	87010 ↑
Vekt i sektor: 5%, vekt totalt: 0.1% Landssnitt→	59202.89	61425.92	65156.76	68779.79	73282.58

Vann, avløp og renovasjon

- **Lillehammer kom på 28. plass innenfor denne sektoren i Kommunebarometeret for 2020**
- **Sektoren utgjør 2.5% av den totale vekten i barometeret**
- **Vi har 14 nøkkeltall for sektoren**

Sektoren for vann og avløp har en vekt på 2,5 prosent i Kommunebarometeret, og er således en lett sektor. Vi rangerer kommunene ut i fra 14 forskjellige nøkkeltall som måler kommunene ut i fra årsgebyr for vann, avløp og renovasjon, renseanlegg som oppfyller alle rensekrav, vannkvalitet, antall brudd i vannleveransene, alder på vannlednings- og spillvannsnettet, hvor store vannlekkasjene er, antall stopp i kloakken, og antall oversvømte kjellere der kommunen har erkjent ansvar.

De viktigste nøkkeltallene i VA-sektoren er andel innbyggere som er tilknyttet renseanlegg som oppfyller alle rensekrav. Dette nøkkeltallet har en vekt på 20 prosent av sektoren, og årsgebyr på vann, avløp og renovasjon har en vekt på 15 prosent.

Datakildene våre for denne sektoren er fra SSB.

Gebyrene skal i utgangspunktet være så lave som praktisk mulig. Samtidig er det viktig å se helheten. Det sentrale er om det er sammenheng mellom gebyrene og den anslåtte kvaliteten. Vann, avløp, renovasjon og feiing er inkludert. Summene er justert for den generelle lønns- og prisveksten i kommunesektoren, og vises dermed i faste 2019-kroner. Gebyrene er nasjonalt i snitt på 11119.76 kroner. Gebyrene for vann, avløp, renovasjon og feiing i Lillehammer er på 9254 kroner. Lave gebyrer er positivt så sant det ikke betyr at anleggene er utdaterte og dårlig vedlikeholdt.

I Norge er 97.88 prosent av innbyggere tilknyttet kommunale vannverk har tilfredsstillende kvalitet på vannet. For Lillehammer er denne andelen på 100 prosent.

De fire nøkkeltallene for vannkvalitet i barometeret bidrar særlig til å identifisere kommuner hvor dette ikke er tilfellet. Det er først og fremst pH-verdier som er et problem i en del kommuner.

Lekkasje fra vannledningsnettet er et problem i mange kommuner, hvor en stor del av vannet rett og slett forsvinner. Det er dårlig utnyttelse av ressursene, og

her er det ingen bedring å spore over tid. I snitt forsvinner fortsatt 26.91 prosent av vannet på veien. I de dårligste kommunene er lekkasjen på rundt eller over 67.9 prosent. Ifølge statistikken lekker det 35 prosent fra ledningsnettet i kommunen. I de beste kommunene er lekkasjeandelen rundt 1 prosent.

Fornyingen av vannledningsnettet har de tre siste årene vært ganske god. I tillegg til fornyelsestakten for vann- og avløpsnett, har vi i år også med gjennomsnittlig alder for ledningsnettet. Vannledningsnettet i Kommune-Norge som har en kjent alder, er i snitt 31.87 år gammelt. I Lillehammer er snittet 29 år.

Heller ikke spillvannsnettet skiftes ut raskt nok på nasjonalt nivå. Andelen av spillvannsnettet som er fornyet siste tre år er nå 0.57 prosent. Utskifting av spillvannsnettet i Lillehammer er på 0.67 de tre siste årene, ifølge statistikken.

I snitt er spillvannsnettet i kommunen som har en kjent alder, på 30 år. Snittet for Kommune-Norge er 32.49 år.

Lillehammer kom på **28.** plass innen denne sektoren.

Ti beste innen vann, avløp og renovasjon

Plass	Kommune	Poengsum
1	0834 Vinje	0.123
2	5021 Oppdal	0.12
3	1502 Molde	0.119
4	0427 Elverum	0.117
5	5001 Trondheim	0.116
6	1046 Sirdal	0.115
7	1002 Mandal	0.113
7	1841 Fauske	0.113
9	0105 Sarpsborg	0.112
9	0235 Ullensaker	0.112

Rangering

	2015	2016	2017	2018	2019
VA01 Årsgebyr for vann, avløp, renovasjon og feiing ³¹		68	64	178	70
VA02 Andel abonnenter tilknyttet vannforsyning med tilfredsstillende e.coli-prøveresultater	1	1	1	1	1
VA03 Andel abonnenter tilknyttet vannforsyning med tilfredsstillende IE-prøveresultater	1	1	1	1	1
VA04 Andel abonnenter tilknyttet vannforsyning med tilfredsstillende farge	1	1	1	1	1
VA05 Andel abonnenter tilknyttet vannforsyning med tilfredsstillende pH-verdi	1	1	1	1	1
VA06 Brudd i vannleveransen, snitt timer per år per innbygger		132	123	118	350
VA07 Andel av vannet som går tapt på grunn av lekkasjer	294	274	264	260	184
VA08 Andel fornyet vannledningsnett siste tre år	161	147	97	36	36
VA09 Beregnet gjennomsnittsalder for det kommunale vannledningsnett med kjent alder	33	40	40	33	87
VA10 Andel fornyet spillvannnett siste tre år, avløp	206	212	127	128	47
VA11 Alder på spillvannettet	33	34	34	30	100
VA12 Andel innbyggere som er tilknyttet anlegg som overholder alle rensekrav	1		66	123	113
VA13 Antall stopp i kloakken per 100 km spillvannnett		1	107	1	1
VA14 Oversvømmelser per 10000 innbygger		219	208	1	1

³¹ I tidligere utgaver av Kommunebarometeret regnet vi oss bakover fra sist innrapporterte (inneværende) år ved beregning av gebyrnivåer. Dette er nå endret slik at beløpene harmonerer tidsmessig med året i kolonnetitlene.

Karakter

	2015	2016	2017	2018	2019
VA01 Årsgebyr for vann, avløp, renovasjon og feiing ³²		4.87	4.87	3.82	4.63
VA02 Andel abonnenter tilknyttet vannforsyning med tilfredsstillende e.coli-prøveresultater	6	6	6	6	6
VA03 Andel abonnenter tilknyttet vannforsyning med tilfredsstillende IE-prøveresultater	6	6	6	6	6
VA04 Andel abonnenter tilknyttet vannforsyning med tilfredsstillende farge	6	6	6	6	6
VA05 Andel abonnenter tilknyttet vannforsyning med tilfredsstillende pH-verdi	6	6	6	6	6
VA06 Brudd i vannleveransen, snitt timer per år per innbygger		3.99	3.87	3.96	2.14
VA07 Andel av vannet som går tapt på grunn av lekkasjer	2.28	2.37	2.41	2.4	2.51
VA08 Andel fornyet vannledningsnett siste tre år	1.71	1.69	2.57	4.09	4.32
VA09 Beregnet gjennomsnittsalder for det kommunale vannledningsnett med kjent alder	4.93	4.97	4.83	5.06	4
VA10 Andel fornyet spillvannnett siste tre år, avløp	1.44	1.1	1.78	2.45	3.54
VA11 Alder på spillvannettet	4.95	4.9	4.76	4.73	3.82
VA12 Andel innbyggere som er tilknyttet anlegg som overholder alle rensekrav	6		4.94	3.8	3.95
VA13 Antall stopp i kloakken per 100 km spillvannnett		6	4.38	6	6
VA14 Oversvømmelser per 10000 innbygger		4.15	4.55	6	6

³²I tidligere utgaver av Kommunebarometeret regnet vi oss bakover fra sist innrapporterte (inneværende) år ved beregning av gebyrnivåer. Dette er nå endret slik at beløpene harmonerer tidsmessig med året i kolonnetitlene.

Nøkkeltall

	2015	2016	2017	2018	2019
VA01 Årsgebyr for vann, avløp, renovasjon og feiing ³³		8673.97	8583.23 ↓	10446.13 ↑	9254 ↓
Vekt i sektor: 15%, vekt totalt: 0.4%					
Landssnitt →		11035.19	10995.44	10956.79	11119.76
VA02 Andel abonnenter tilknyttet vannforsyning med tilfredsstillende e.coli-prøveresultater	100	100	100	100	100
Vekt i sektor: 7.5%, vekt totalt: 0.2%					
Landssnitt →	98.17	97.2	96.32	96.66	98.5
VA03 Andel abonnenter tilknyttet vannforsyning med tilfredsstillende IE-prøveresultater	100	100	100	100	100
Vekt i sektor: 7.5%, vekt totalt: 0.2%					
Landssnitt →	97.82	97.92	98.39	98.16	97.88
VA04 Andel abonnenter tilknyttet vannforsyning med tilfredsstillende farge	100	100	100	100	100
Vekt i sektor: 5%, vekt totalt: 0.1%					
Landssnitt →	96.93	97.37	97.46	97.91	97.45
VA05 Andel abonnenter tilknyttet vannforsyning med tilfredsstillende pH-verdi	100	100	100	100	100
Vekt i sektor: 5%, vekt totalt: 0.1%					
Landssnitt →	94.13	93.53	93.26	93.55	91.61
VA06 Brudd i vannleveransen, snitt timer per år per innbygger		0.2	0.27 ↑	0.5 ↑	1.91 ↑
Vekt i sektor: 5%, vekt totalt: 0.1%					
Landssnitt →	0.85	0.66	0.76	0.8	0.98
VA07 Andel av vannet som går tapt på grunn av lekkasjer	35	35	35	35	35
Vekt i sektor: 5%, vekt totalt: 0.1%					
Landssnitt →	25.51	26.23	26.3	26.57	26.91
VA08 Andel fornyet vannledningsnett siste tre år	0.27	0.3 ↑	0.59 ↑	1.33 ↑	1.35 ↑
Vekt i sektor: 5%, vekt totalt: 0.1%					
Landssnitt →	0.69	0.76	0.74	0.71	0.69
VA09 Beregnet gjennomsnittsalder for det kommunale vannledningsnett med kjent alder	23	23	24 ↑	23 ↓	29 ↑
Vekt i sektor: 5%, vekt totalt: 0.1%					
Landssnitt →	30.74	30.85	31.2	31.46	31.87
VA10 Andel fornyet spillvannnett siste tre år, avløp	0.17	0.07 ↓	0.28 ↑	0.43 ↑	0.67 ↑
Vekt i sektor: 5%, vekt totalt: 0.1%					
Landssnitt →	0.61	0.69	0.66	0.61	0.57
VA11 Alder på spillvannsettet	21	21	22 ↑	22	30 ↑
Vekt i sektor: 5%, vekt totalt: 0.1%					
Landssnitt →	31.85	31.83	31.89	32.07	32.49
VA12 Andel innbyggere som er tilknyttet anlegg som overholder alle rensekrav	131.72		95.41	77.34 ↓	78.57 ↑
Vekt i sektor: 20%, vekt totalt: 0.5%					
Landssnitt →	64.28	63.88	63.73	69.5	66.6
VA13 Antall stopp i kloakken per 100 km spillvannnett		0.38	1.17 ↑	0.38 ↓	0 ↓
Vekt i sektor: 5%, vekt totalt: 0.1%					
Landssnitt →	8.03	8.02	7.74	7.22	7.28
VA14 Oversvømmelser per 10000 innbygger		0.73	0.36 ↓	0 ↓	0
Vekt i sektor: 5%, vekt totalt: 0.1%					
Landssnitt →	0.96	0.77	0.78	0.91	0.84

³³I tidligere utgaver av Kommunebarometeret regnet vi oss bakover fra sist innrapporterte (inneværende) år ved beregning av gebyrnivåer. Dette er nå endret slik at beløpene harmonerer tidsmessig med året i kolonnetitlene.

Økonomi

- **Lillehammer kom på 339. plass innenfor denne sektoren i Kommunebarometeret for 2020**
- **Sektoren utgjør 10% av den totale vekten i barometeret**
- **Vi har 11 nøkkeltall for sektoren**

Økonomisektoren består av elleve nøkkeltall og har en vekt på 10 prosent av Kommunebarometeret. I denne sektoren rangerer vi kommunene ut i fra driftsmargin, hvor stort disposisjonsfondet til kommunene er, og hva slags endring de har hatt i dette fondet det siste året, kommunens gjeldsbyrde, finansutgifter, investeringer, lånebyrde, og premieavvik.

De tyngste nøkkeltallene i sektoren er nøkkeltallene for driftsmargin og disposisjonsfond. Samlet har disse nøkkeltallene en vekt på 50 prosent av sektoren.

Datakildene for økonomisektoren er i sin helhet SSB.

Kommunal Rapport korrigerer netto driftsresultat for å vurdere driftsøkonomien. Nytt i fjor var at en del kommuner får inntekter fra Havbruksfondet. Denne utbetalingen er trukket fra, for å gi et bedre bilde av den langsiktige, løpende driftssituasjonen.

Nasjonalt ble korrigert netto driftsresultat på -0.74 prosent i 2019. For dette nøkkeltallet kan det være viktigere å se på kommunens eget resultat, enn hvordan man klarer seg mot resten av landet. Korrigert netto driftsresultat var på -2.21 prosent i Lillehammer i fjor. De beste kommunene i landet leverer et korrigert driftsresultat på 26.21 prosent.

Disposisjonsfondet er ikke en fysisk bankkonto, men en størrelse i regnskapet som har stor betydning for handlingsrommet i budsjettet. Fondene i kommunene samlet er nå på 11.51 prosent av brutto driftsinntekter. Lillehammer har 5.64 prosent av brutto driftsinntekter på sitt disposisjonsfond.

Netto renteeksponert gjeld er en indikator som viser lavere gjeldsgrad enn netto lånegjeld. Her regnes inn penger kommunen selv har utestående hos andre, gjeld som finansieres av selvkostområdene og pen-

ger og andre omløpsmidler kommunen selv har plassert. For Kommune-Norge er renteeksponert gjeld på 45.75 prosent av brutto driftsinntekter. Netto renteeksponert gjeld i kommunen er 65.9 prosent, målt mot brutto driftsinntekter.

Gjeldsgraden i Lillehammer har endret seg 2.8 prosent det siste året. Er det en planlagt endring, eller har det bare blitt slik? Nasjonalt er gjennomsnittlig endring i gjeldsgrad på 6.6 prosent.

Kommune-Norge samlet bruker 0.46 av brutto inntekter på å dekke netto finansutgifter, før vi tar hensyn til avdrag. Lillehammer bruker 0.93 prosent av inntektene på å betjene gjelda, før avdrag. Investeringsnivået har vært 21.68 prosent av brutto inntekter i Lillehammer de fire siste årene. Snittet i landet ligger på 14.62 prosent.

Lillehammer kom på **339.** plass innen denne sektoren.

Ti beste innen økonomi

Plass	Kommune	Poengsum
1	1834 Lurøy	0.566
2	1134 Suldal	0.556
2	1547 Aukra	0.556
4	0543 Vestre Slidre	0.531
5	0941 Bykle	0.526
6	1826 Hattfjelldal	0.518
7	0432 Rendalen	0.514
8	0710 Sandefjord	0.512
9	0234 Gjerdrum	0.505
10	1816 Vevelstad	0.5

Rangering

	2015	2016	2017	2018	2019
ØK01 Korrigert netto driftsresultat i prosent		254	103	221	287
ØK02 Korrigert netto driftsresultat i prosent, snitt 4 siste år		266	210	249	234
ØK03 Brutto driftsresultat i prosent	312	251	163	294	298
ØK04 Disposisjonsfond	354	358	297	302	310
ØK05 Endring disposisjonsfond		181	59	169	262
ØK06 Netto renteesponert gjeld i prosent av brutto driftsinntekter	263	280	297	324	301
ØK07 Endring i netto renteesponert gjeld (andel av brutto driftsinntekter)		209	289	301	111
ØK08 Netto finansutgifter, i prosent av brutto driftsinntekter, ekskl. avdrag	123	134	170	69	231
ØK09 Investeringer, som andel av brutto driftsinntekter. Snitt siste fire år	209	221	282	327	342
ØK10 Andel av investeringene som finansieres av lån, siste fire år	381	406	404	341	326
ØK11 Oppsamlet beløp i balansen, i prosent av brutto driftsinntekter	188	147	174	167	170

Karakter

	2015	2016	2017	2018	2019
ØK01 Korrigert netto driftsresultat i prosent		2.96	4.56	3.44	2.96
ØK02 Korrigert netto driftsresultat i prosent, snitt 4 siste år		2.61	3.2	2.58	2.7
ØK03 Brutto driftsresultat i prosent	2.68	3.18	3.8	2.65	2.77
ØK04 Disposisjonsfond	1.92	1.95	2.32	2.28	2.16
ØK05 Endring disposisjonsfond		3.51	4.73	3.27	3.21
ØK06 Netto renteesponert gjeld i prosent av brutto driftsinntekter	2.93	2.88	2.74	2.18	2.5
ØK07 Endring i netto renteesponert gjeld (andel av brutto driftsinntekter)		3.51	3.09	2.22	3.97
ØK08 Netto finansutgifter, i prosent av brutto driftsinntekter, ekskl. avdrag	3.83	3.74	3.51	5	2.98
ØK09 Investeringer, som andel av brutto driftsinntekter. Snitt siste fire år	3.82	3.67	3.13	2.34	1.83
ØK10 Andel av investeringene som finansieres av lån, siste fire år	1	1	1	2.27	2.36
ØK11 Oppsamlet beløp i balansen, i prosent av brutto driftsinntekter	3.64	3.87	3.76	3.77	3.83

Nøkkeltall

	2015	2016	2017	2018	2019
ØK01 Korrigert netto driftsresultat i prosent		2.55	3.34 ↑	0.4 ↓	-2.21 ↓
Vekt i sektor: 10%, vekt totalt: 1% Landssnitt→		3.3	1.23	0.55	-0.74
ØK02 Korrigert netto driftsresultat i prosent, snitt 4 siste år		2.55	2.95 ↑	2.1 ↓	2.1
Vekt i sektor: 15%, vekt totalt: 1.5% Landssnitt→	0	3.37	3.1	2.7	2.49
ØK03 Brutto driftsresultat i prosent	0.33	2.33 ↑	2.86 ↑	-0.21 ↓	-2.61 ↓
Vekt i sektor: 5%, vekt totalt: 0.5% Landssnitt→	1.92	2.95	2.27	1.8	-0.74
ØK04 Disposisjonsfond	1.18	3.29 ↑	6.34 ↑	7.04 ↑	5.64 ↓
Vekt i sektor: 15%, vekt totalt: 1.5% Landssnitt→	7.84	9.93	11	12.15	11.51
ØK05 Endring disposisjonsfond		2.1	3.06 ↑	0.7 ↓	-1.4 ↓
Vekt i sektor: 5%, vekt totalt: 0.5% Landssnitt→		2.1	1.07	1.07	-0.65
ØK06 Netto renteekspontert gjeld i prosent av brutto driftsinntekter	45.3	49.2 ↑	51.5 ↑	63.1 ↑	65.9 ↑
Vekt i sektor: 15%, vekt totalt: 1.5% Landssnitt→	33.13	37.05	36.96	38.66	45.75
ØK07 Endring i netto renteekspontert gjeld (andel av brutto driftsinntekter)		3.9	2.3 ↓	11.6 ↑	2.8 ↓
Vekt i sektor: 5%, vekt totalt: 0.5% Landssnitt→		3.81	-0.12	1.99	6.6
ØK08 Netto finansutgifter, i prosent av brutto driftsinntekter, eksl. avdrag	0.31	0.45 ↑	0.57 ↑	-0.47 ↓	0.93 ↑
Vekt i sektor: 5%, vekt totalt: 0.5% Landssnitt→	0.56	0.62	0.58	0.47	0.46
ØK09 Investeringer, som andel av brutto driftsinntekter. Snitt siste fire år	11.61	13.04 ↑	15.5 ↑	18.43 ↑	21.68 ↑
Vekt i sektor: 10%, vekt totalt: 1% Landssnitt→	13.83	14.13	13.87	14.37	14.62
ØK10 Andel av investeringene som finansieres av lån, siste fire år	100	99.74 ↓	97.95 ↓	88.46 ↓	88.46
Vekt i sektor: 5%, vekt totalt: 0.5% Landssnitt→	73.62	74.23	72.69	74.34	71.67
ØK11 Oppsamlet beløp i balansen, i prosent av brutto driftsinntekter	4.91	4.22 ↓	4.12 ↓	4.48 ↑	5.31 ↑
Vekt i sektor: 10%, vekt totalt: 1% Landssnitt→	5.13	4.9	4.48	4.87	5.74

Kostnadsnivå

- **Lillehammer kom på 172. plass innenfor denne sektoren i Kommunebarometeret for 2020**
- **Sektoren utgjør 5% av den totale vekten i barometeret**
- **Vi har 7 nøkkeltall for sektoren**

Sektoren for kostnadsnivå har en vekt på 5 prosent i Kommunebarometeret, og vi rangerer kommunene etter sju forskjellige nøkkeltall som måler netto utgifter til kommunesektorene grunnskole, pleie og omsorg, barnehage, barnevern, sosialtjeneste, helse og administrasjon.

De tyngste nøkkeltallene i denne sektoren er nøkkeltallene for grunnskole, pleie og omsorg, og barnehage med en vekt på henholdsvis 30, 35 og 15 prosent av sektoren.

Datakildene for nøkkeltallene i denne sektoren er SSB og KS.

Kostnaden er beregnet ut fra netto utgifter i tjenesten i fjor, korrigert for utgiftsbehovet slik det framkommer i statsbudsjettet for 2019. Dermed fanger vi opp ulikheter som går på størrelse, sammensetning og så videre. Den historiske kostnaden er justert for kommunal lønns- og prisvekst, slik at alle tall presenteres i faste 2019-kroner. Dermed er det lett å se om tjenesten blir dyrere eller rimeligere fra år til år.

Netto utgifter til grunnskolen (korrigert for utgiftsbehovet) i Lillehammer er på 15184.85 kroner. Landsgjennomsnittet ligger på 15327.2. Kommunene som drifter pleie og omsorg dyrest ligger på en kostnad på 40001.08 - og det er etter at vi har korrigert for ulikt utgiftsbehov. I Lillehammer drifter man denne sektoren med en nettokostnad på 20469.9 kroner.

Justert for lønns- og prisveksten var utgiftene i pleie

og omsorg omtrent uendret i fjor, ifølge statistikkene. Netto utgifter til barnehage har nasjonalt vært ganske stabile de siste årene, justert for lønns- og prisvekst. Statistikken er bare sammenliknbar tilbake til 2015. Barnehagekostnadene i kommunen ligger på 8734.01. Gjennomsnittet i landet er på 9664.32 kroner.

Kostnadene i Barnevern-Norge var på 2595.71 kroner i fjor, målt per innbygger, etter at vi altså har korrigert for lønns- og prisvekst. Kostnadene innen barnevernet i Lillehammer ligger på 2566.37.

Lillehammer kom på **172.** plass innen denne sektoren.

Ti beste innen kostnadsnivå

Plass	Kommune	Poengsum
1	0229 Enebakk	0.285
2	1243 Os	0.281
3	0238 Nannestad	0.276
4	5017 Bjugn	0.268
5	0624 Øvre Eiker	0.264
6	5035 Stjørdal	0.262
7	0119 Marker	0.259
8	0432 Rendalen	0.256
9	1834 Lurøy	0.255
10	0221 Aurskog-Høland	0.254

Rangering

	2015	2016	2017	2018	2019
ENH01 Netto utgifter til grunnskole per innbygger, korrigert for utgiftsbehovet	155	123	116	105	150
ENH02 Netto utgifter til pleie og omsorg per innbygger, korrigert for utgiftsbehovet	189	90	85	203	240
ENH03 Netto utgifter til barnehage per innbygger, korrigert for utgiftsbehovet	39	70	66	93	68
ENH04 Netto utgifter til barnevern per innbygger, korrigert for utgiftsbehovet	179	187	306	197	195
ENH05 Netto utgifter til sosialhjelp per innbygger, korrigert for utgiftsbehovet	122	179	211	239	182
ENH06 Netto utgifter til kommunehelse per innbygger, korrigert for utgiftsbehovet	124	129	133	250	247
ENH07 Netto utgifter til administrasjon per innbygger, korrigert for utgiftsbehovet	108	249	191	187	139

Karakter

	2015	2016	2017	2018	2019
ENH01 Netto utgifter til grunnskole per innbygger, korrigert for utgiftsbehovet	3.98	4.16	4.25	4.62	4.11
ENH02 Netto utgifter til pleie og omsorg per innbygger, korrigert for utgiftsbehovet	3.74	4.51	4.48	3.61	3.26
ENH03 Netto utgifter til barnehage per innbygger, korrigert for utgiftsbehovet	4.49	4.56	4.51	4.32	4.53
ENH04 Netto utgifter til barnevern per innbygger, korrigert for utgiftsbehovet	3.63	3.68	2.07	3.61	3.55
ENH05 Netto utgifter til sosialhjelp per innbygger, korrigert for utgiftsbehovet	3.89	3.73	3.41	3.31	3.8
ENH06 Netto utgifter til kommunehelse per innbygger, korrigert for utgiftsbehovet	4.12	4.13	3.91	3.2	3.46
ENH07 Netto utgifter til administrasjon per innbygger, korrigert for utgiftsbehovet	3.94	3.13	3.33	3.8	3.92

Nøkkeltall

	2015	2016	2017	2018	2019
ENH01 Netto utgifter til grunnskole per innbygger, korrigert for utgiftsbehovet	12901.94	13082.51 ↑	13592.3 ↑	13943.29 ↑	15184.85 ↑
Vekt i sektor: 30%, vekt totalt: 1.5% Landssnitt→	13067.44	13438.95	14013.91	14708.09	15327.2
ENH02 Netto utgifter til pleie og omsorg per innbygger, korrigert for utgiftsbehovet	15967.32	15518.65 ↓	16219.17 ↑	18646.12 ↑	20469.9 ↑
Vekt i sektor: 35%, vekt totalt: 1.8% Landssnitt→	16402.1	17288.29	17823.68	18842.03	20008.05
ENH03 Netto utgifter til barnehage per innbygger, korrigert for utgiftsbehovet	7296.57	7712.27 ↑	7988.56 ↑	8508.59 ↑	8734.01 ↑
Vekt i sektor: 15%, vekt totalt: 0.8% Landssnitt→	8223.8	8537.4	8746.11	9211.65	9664.32
ENH04 Netto utgifter til barnevern per innbygger, korrigert for utgiftsbehovet	2010.78	2127.72 ↑	3356.77 ↑	2459.75 ↓	2566.37 ↑
Vekt i sektor: 5%, vekt totalt: 0.3% Landssnitt→	2092.14	2239.63	2535.29	2549.08	2595.71
ENH05 Netto utgifter til sosialhjelp per innbygger, korrigert for utgiftsbehovet	2325.79	2779.89 ↑	2724.28 ↓	2884.5 ↑	2585.88 ↓
Vekt i sektor: 5%, vekt totalt: 0.3% Landssnitt→	2603.62	2996.32	2673.09	2773.87	2798.04
ENH06 Netto utgifter til kommunehelse per innbygger, korrigert for utgiftsbehovet	2244.22	2420.78 ↑	2582.9 ↑	3105.85 ↑	3236.73 ↑
Vekt i sektor: 5%, vekt totalt: 0.3% Landssnitt→	2564.87	2756.02	2791.35	2990.38	3214.15
ENH07 Netto utgifter til administrasjon per innbygger, korrigert for utgiftsbehovet	3637.47	4300.11 ↑	4394.61 ↑	4568.69 ↑	4699.22 ↑
Vekt i sektor: 5%, vekt totalt: 0.3% Landssnitt→					

Nabokommuner

Ringsaker, Gjøvik, Øyer, Gausdal og Nordre Land er nabokommuner av Lillehammer. Vi har sammenlignet karaktergivningen til disse kommunene med Lillehammers.

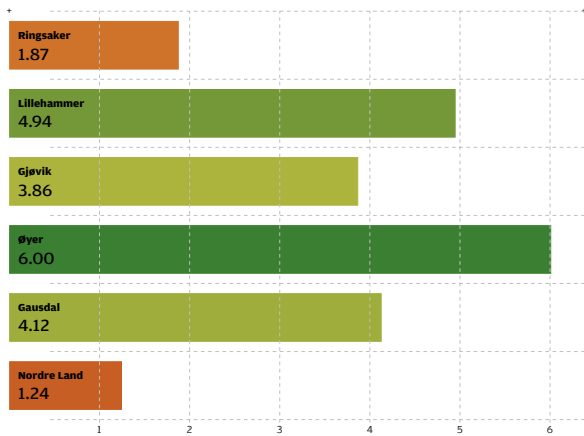
Listen over nabokommuner er generert fra et geografisk datasett basert på oppdaterte kommunegrenser fra Kartverket. Den inkluderer alle kommuner som deler grense med Lillehammer, uansett hvor lang eller kort denne grenselinjen er, eller om den går over land eller vann.

Noen kommuner mangler tallgrunnlag, enten fordi SSB ikke har publisert opplysningene av hensyn til personvernet og lignende, eller fordi kommunen ikke har rapportert inn tall. I disse tilfellene har det ikke vært mulig for oss å gi noen karakter, og kommunen markeres som "blank".

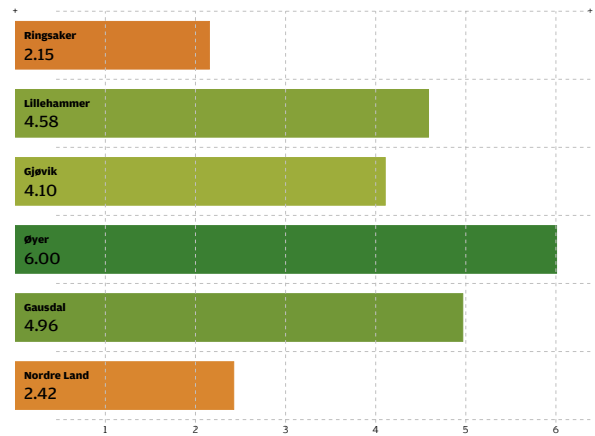
Karakterene varierer mellom 1 og 6, der 6 er beste karakter. Stolpediagrammene bruker samme fargeforløpning som i tabellene, fra grønt (sterkt), via gult til rødt (svakt).

Grunnskole

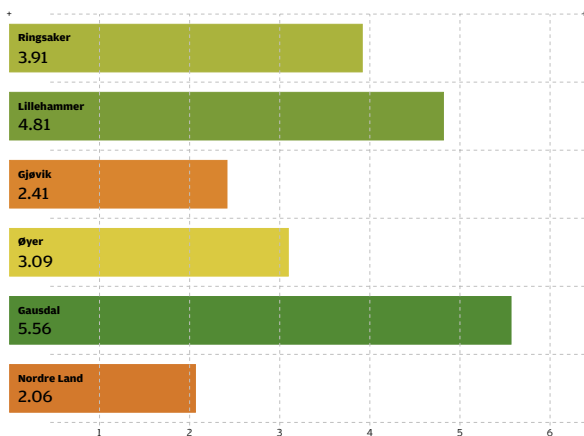
GSK01 Snitt grunnskolepoeng (10. trinn) siste fire år



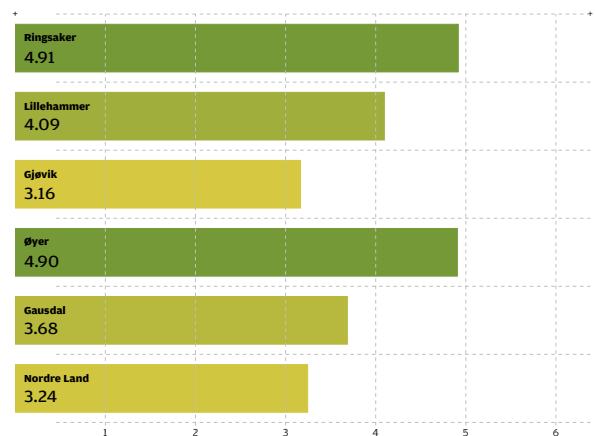
GSK02 Snitt grunnskolepoeng (10. trinn) siste år



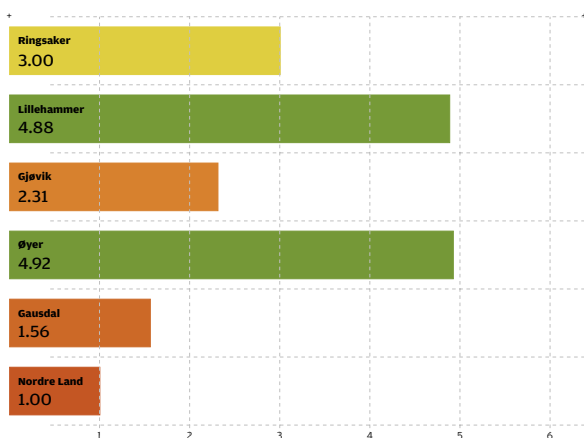
GSK03 Andel elever fra kommunen som har fullført og bestått videregående innen fem år



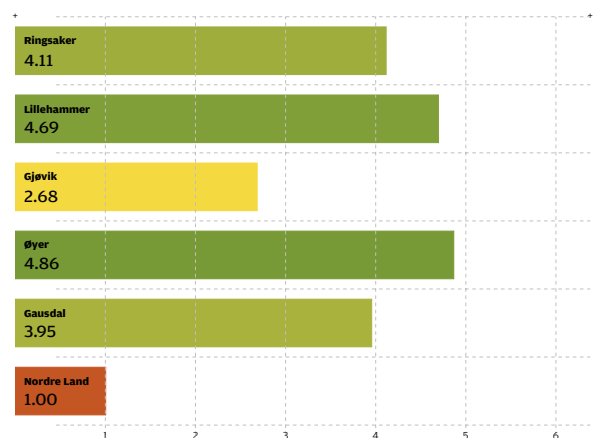
GSK04 Andel elever på laveste mestringsnivå, snitt siste fire år



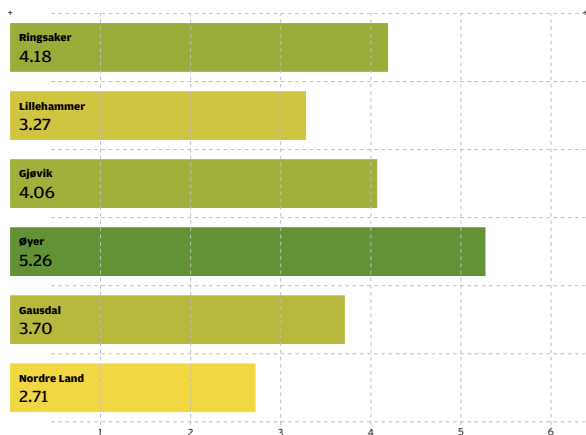
GSK05 Andel elever på laveste mestringsnivå, snitt siste fire år



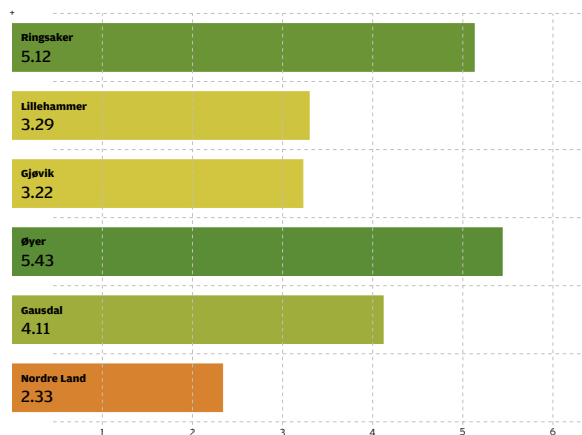
GSK06 Andel elever på laveste mestringsnivå, snitt siste fire år



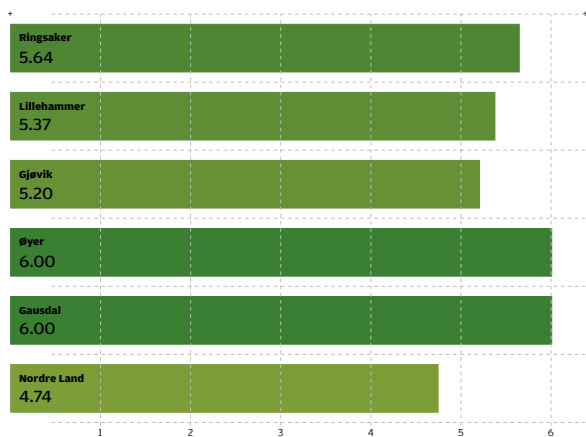
GSK07 Andel lærere med kompetanse til å undervise i norsk, engelsk og matematikk, 1.-7. trinn



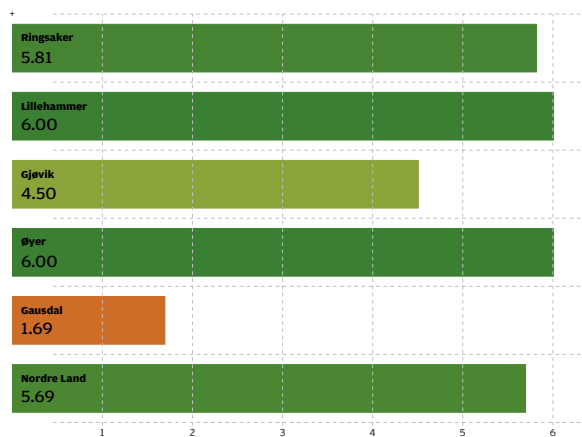
GSK08 Andel lærere med kompetanse til å undervise i norsk, engelsk og matematikk, 8.-10. trinn



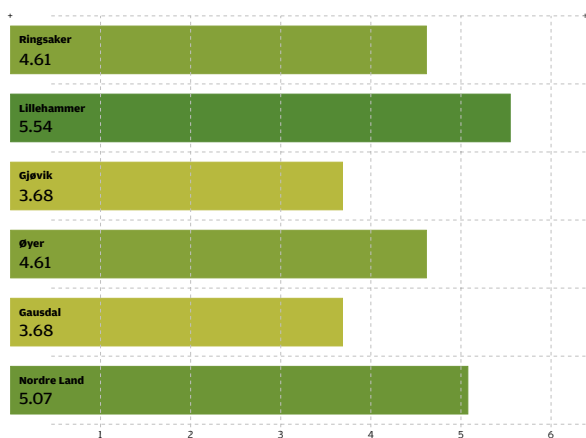
GSK09 Andel lærere som oppfyller kravene til undervisning, 1.-7. trinn



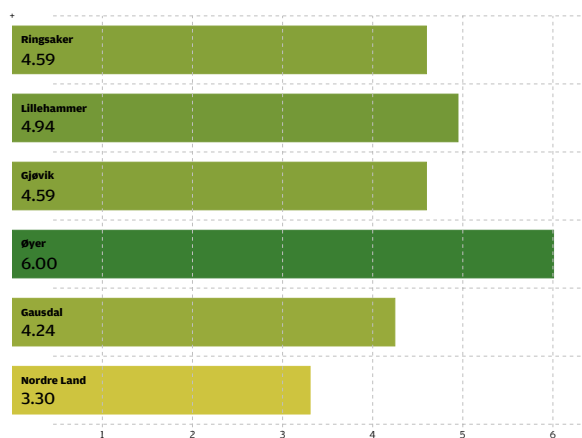
GSK10 Andel lærere som oppfyller kravene til undervisning, 8.-10. trinn



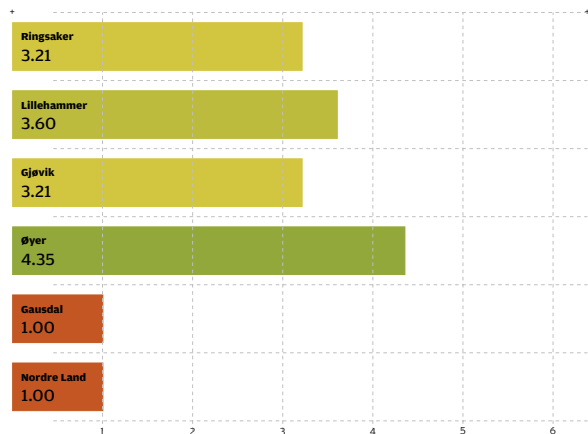
GSK11 7. trinn, snitt siste fem år



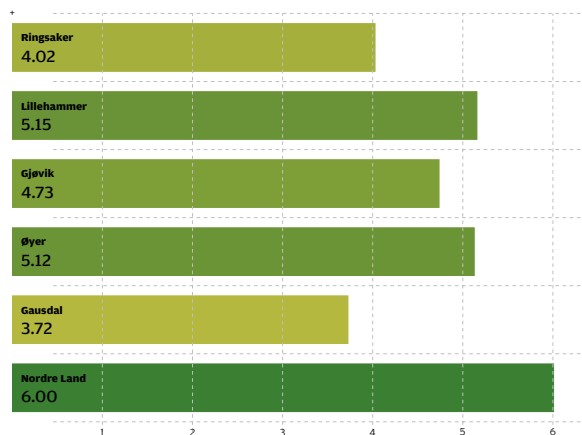
GSK12 10. trinn, siste fem år



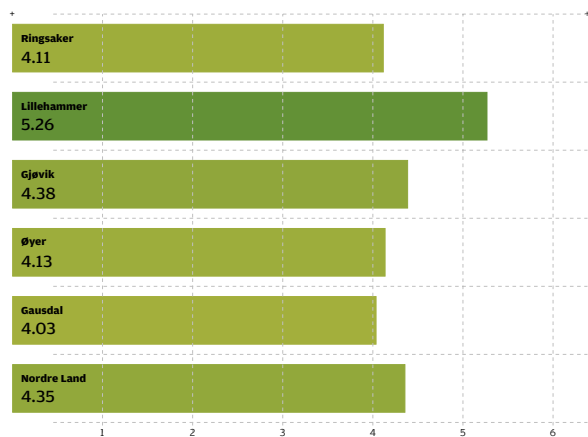
GSK13 Elevtimer per år 5.-7. trinn



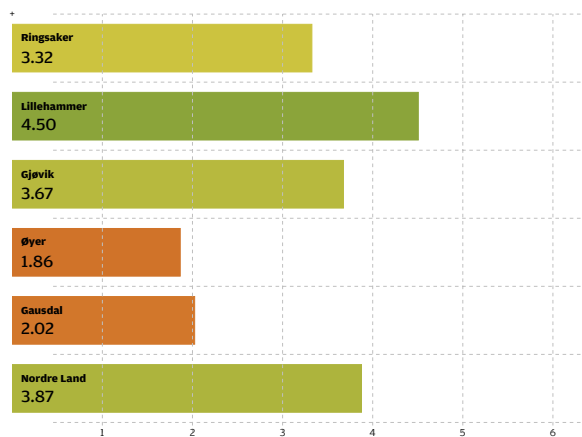
GSK14 Andel elever med spesialundervisning 1.-4. trinn, snitt siste fire år



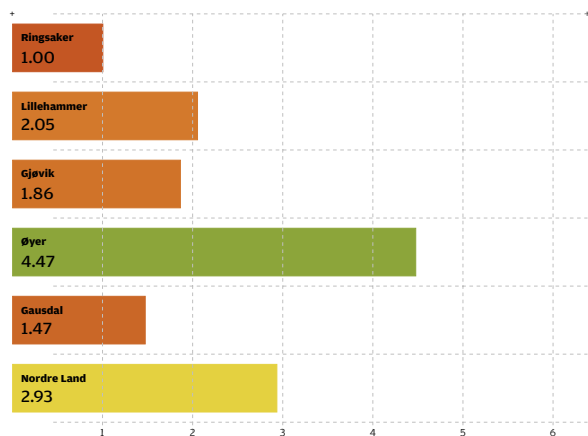
GSK15 Andel elever med spesialundervisning 5.-7. trinn, snitt siste fire år



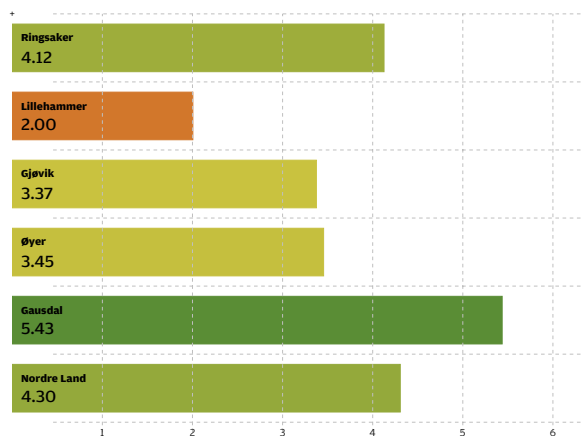
GSK16 Andel elever med spesialundervisning 8.-10. trinn, snitt siste fire år



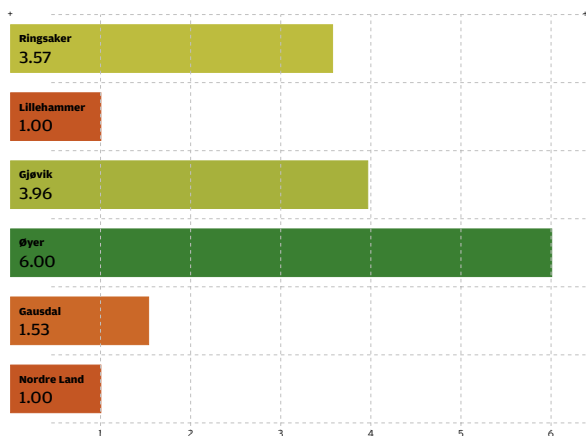
GSK17 Andel elever 1.-4. trinn som har leksehjelp



GSK18 Andel elever 5.-7. trinn som har leksehjelp

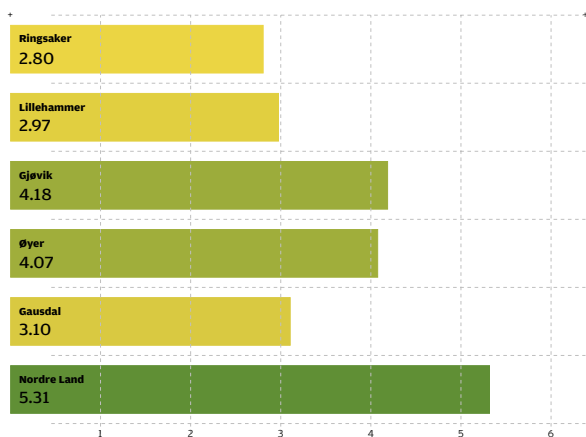


GSK19 Andel elever 8.-10. trinn som har leksehjelp

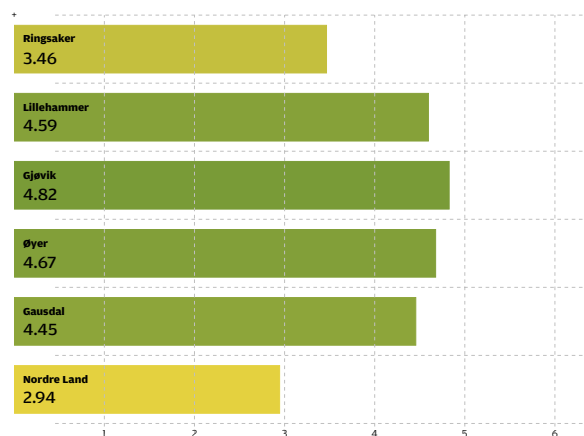


Pleie og omsorg

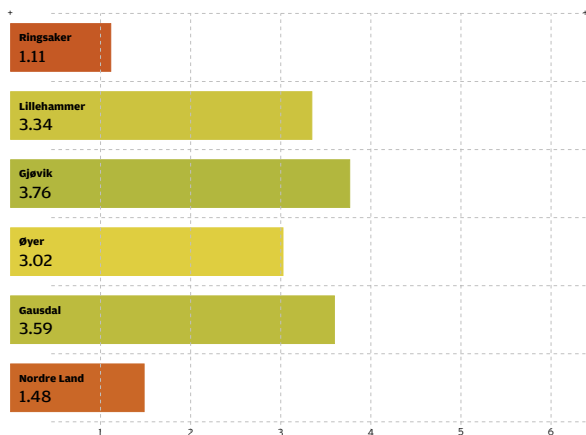
P001 Andel ansatte med fagutdanning



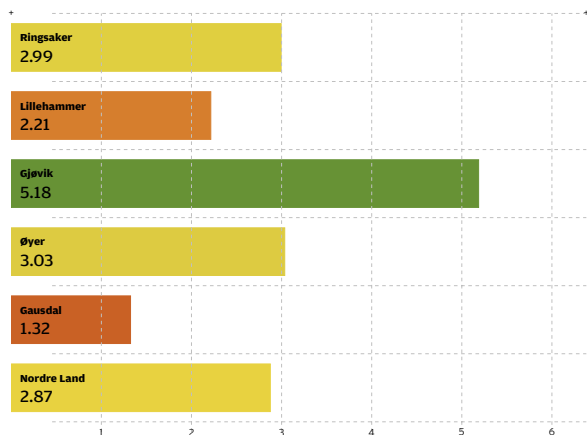
P002 Andel av beboere i institusjon totalt med omfattende bistandsbehov



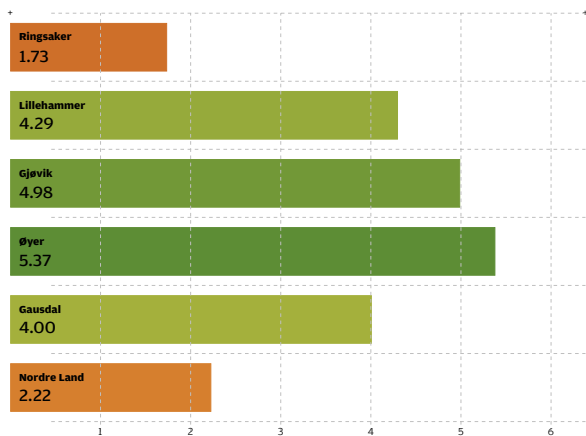
P003 Andel plasser i skjermet enhet, målt mot beboere på sykehjem over 80 år



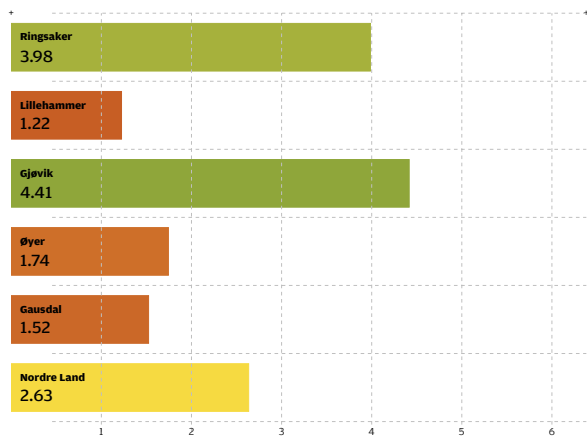
P004 Andel av opphold på sykehjem som er korttidsopphold



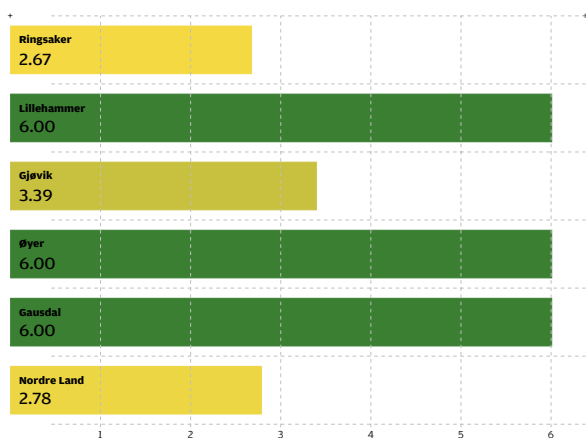
P005 Tid med lege på sykehjem



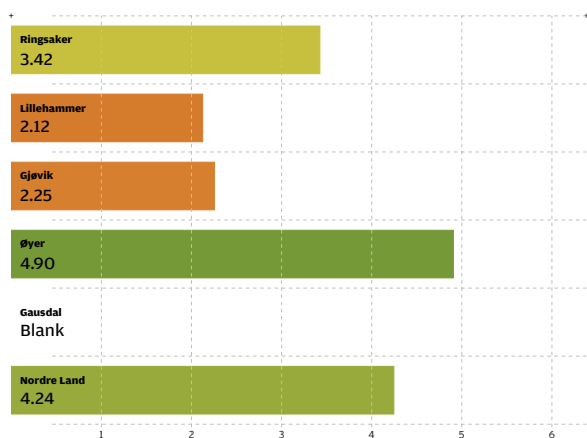
P006 Tid med fysioterapeut på sykehjem



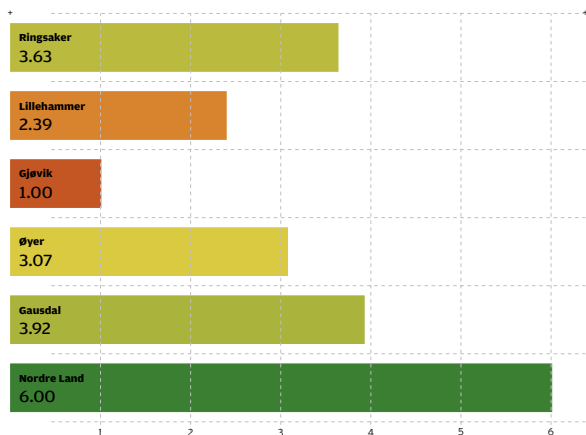
P007 Andel brukertilpasset enerom på sykehjem med bad/wc



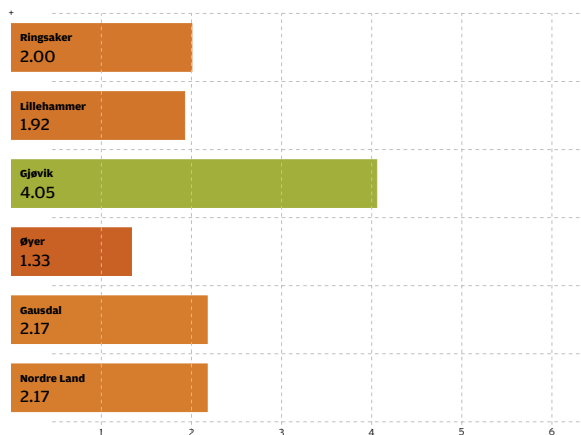
P008 Antall vedtak om dagaktivitet til hjemmeboende med demens, målt mot antall hjemmeboende med demens



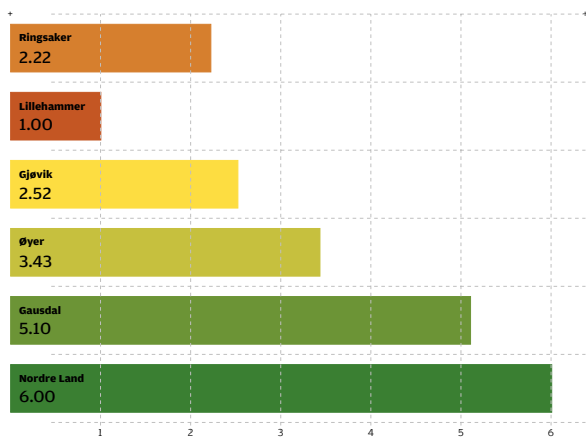
P009 Plasser avsatt til rehabilitering i institusjon per 1.000 innbyggere over 67 år



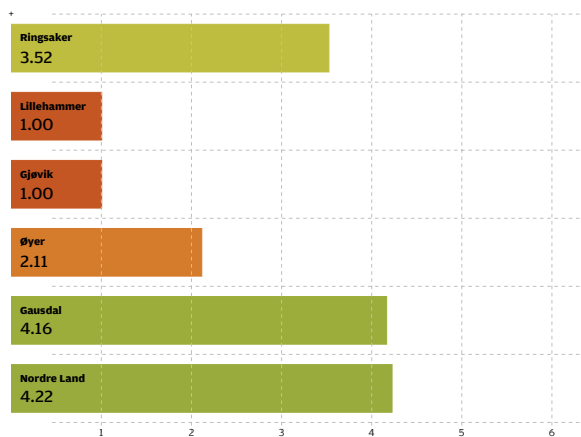
P010 Gjennomsnittlig antall tildelte timer i uken, hjemme-sykepleie



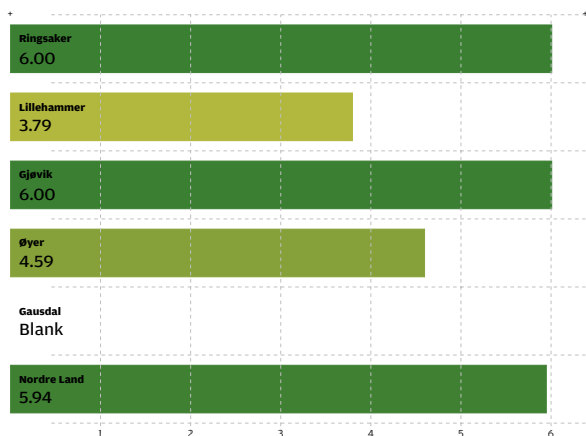
P011 Andel vedtak om hjemmetjenester som iversettes innen 15 dager



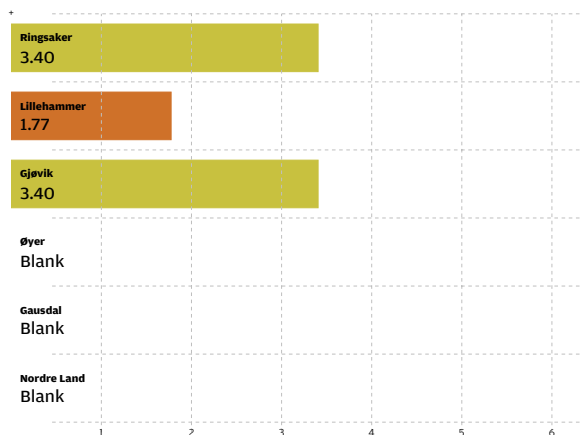
P012 Antall døgn på sykehus for utskrivningsklare pasienter, per 10.000 innb.



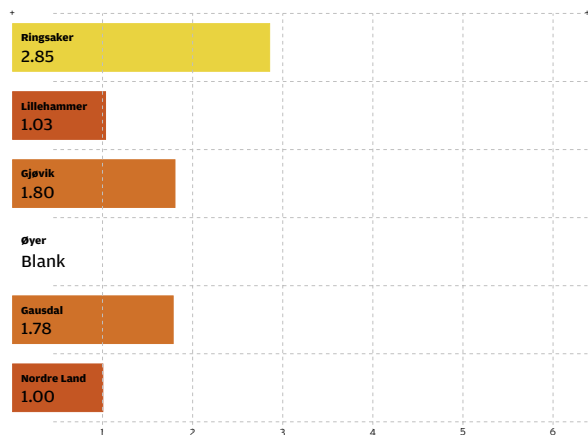
P013 Antall trygghetsalarmer, målt som andel av hjemmeboende eldre over 80 år



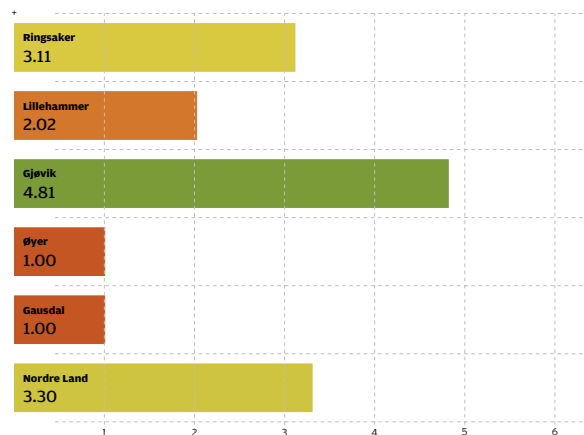
P014 Årsverk av ergoterapeut per 1.000 innb. over 80 år



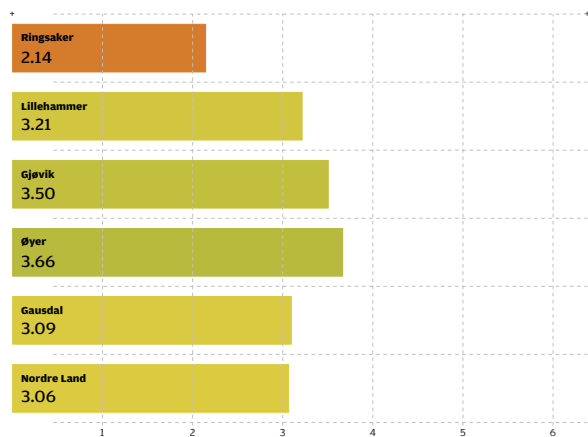
P015 Årsverk av geriatrisk sykepleier per 1.000 innb over 80 år



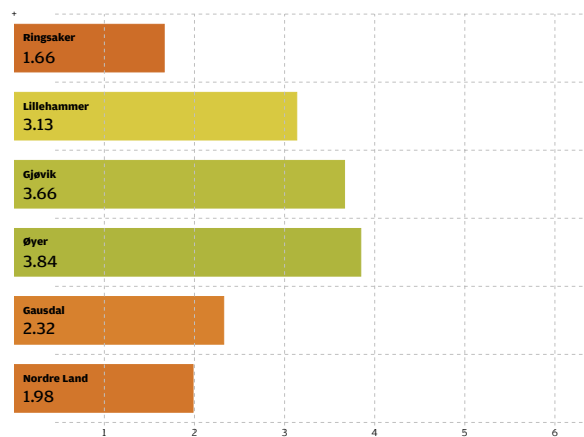
P016 Mottakere av matombringing, gruppa over 80 år som ikke bor på institusjon




P017 Andel som fullt ut får dekket opplevd behov for bistand til å delta i arbeid og studier



P018 Andel som fullt ut får dekket opplevd behov for bistand til å delta i fritidsaktiviteter

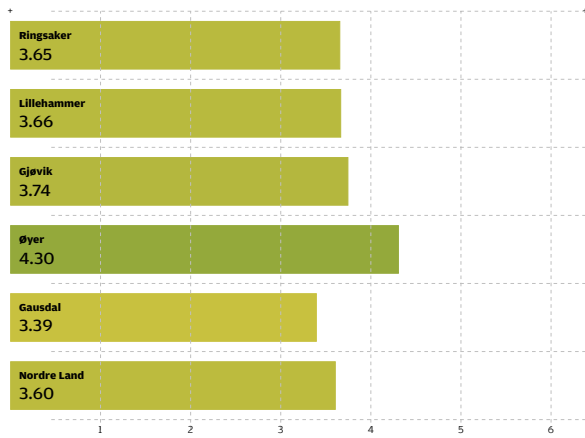


P019 Mottakere av BPA, støttekontakt og omsorgslønn per 1.000 innbyggere

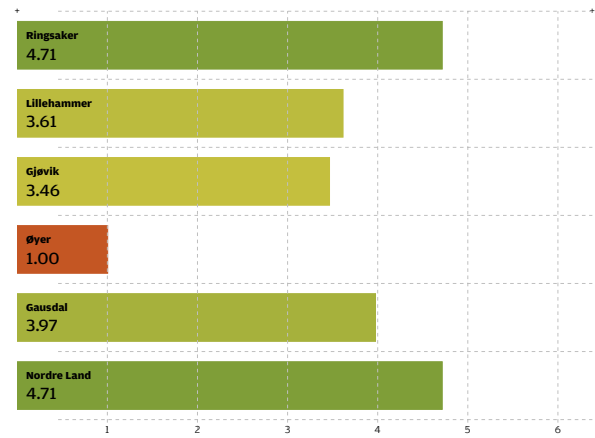


Barnevern

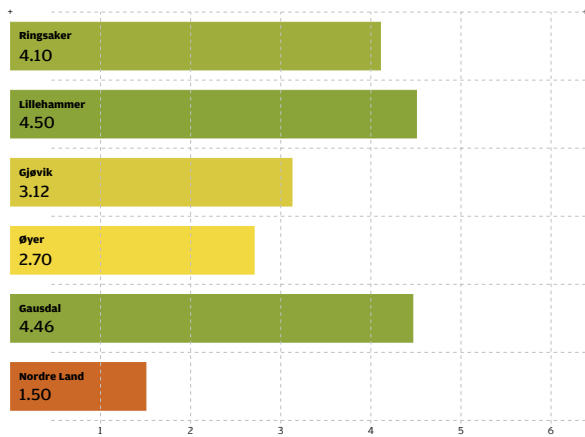
BV01 Andel barn i barnevernet, korrigert for behov



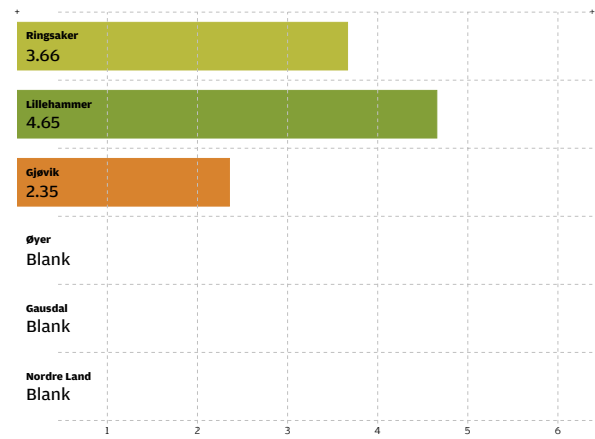
BV02 Andel undersøkelser m behandlingstid under 3 mnd



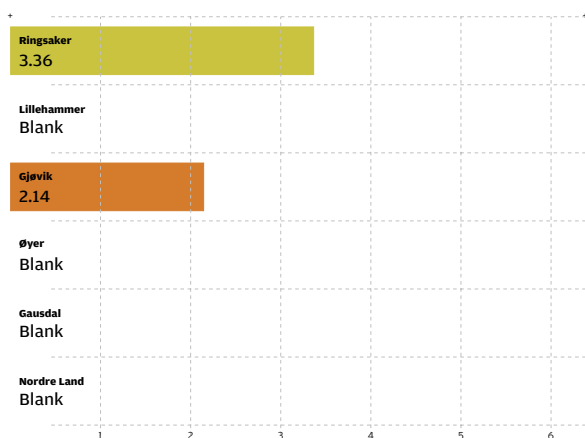
BV03 Andel undersøkelser med behandlingstid under 3 mnd, snitt siste fire år



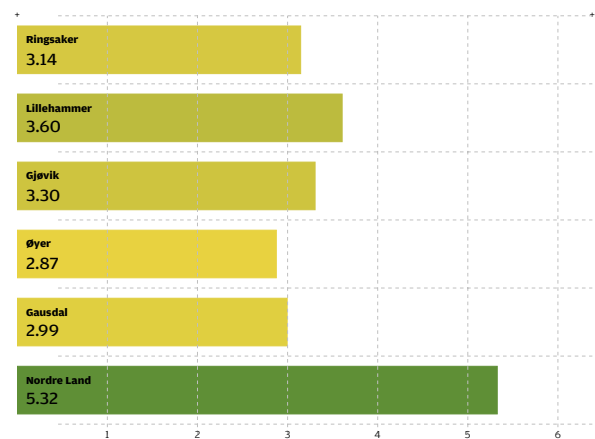
BV04 Andel barn i institusjon og fosterhjem



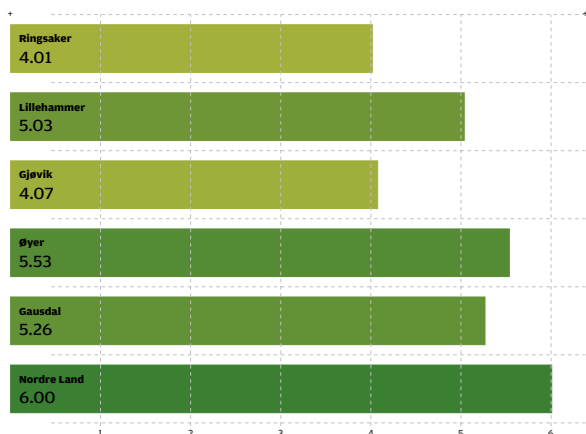
BV05 Andel barn i institusjon og fosterhjem, snitt siste fire år



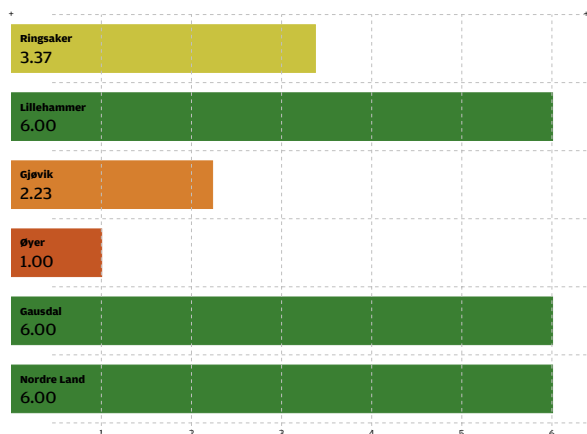
BV06 Stillinger med fagutdanning, per 1.000 mindreårige



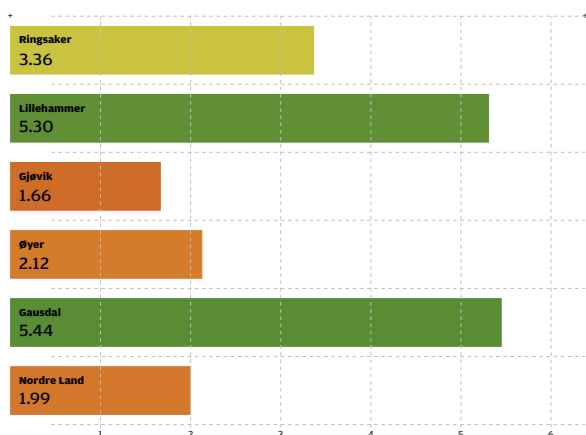
BV07 Barn med undersøkelse eller tiltak per årsverk, f244



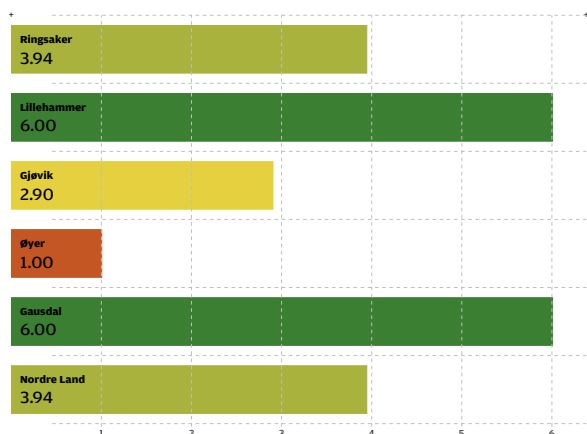
BV08 Andel barn under omsorg som har omsorgsplan



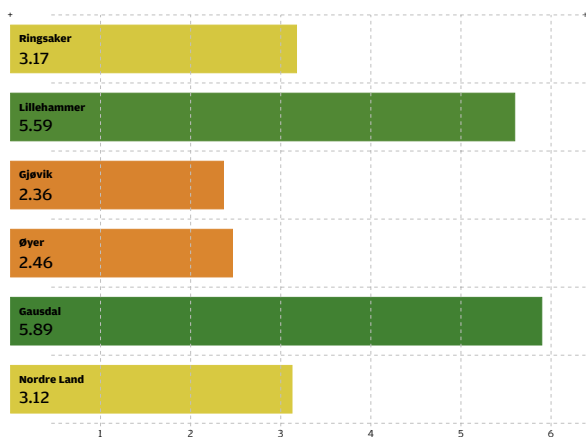
BV09 Andel barn under omsorg som har omsorgsplan, siste fire år



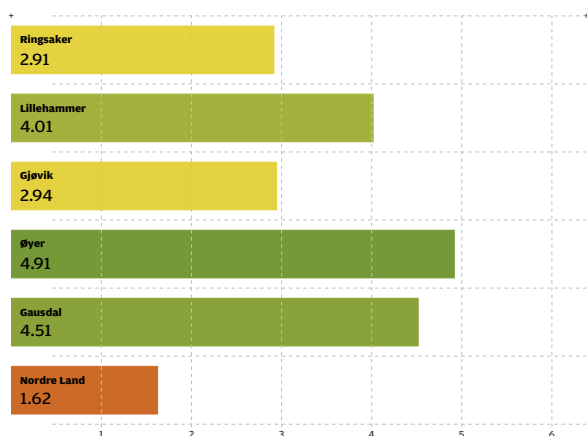
BV10 Andel barn med utarbeidet plan



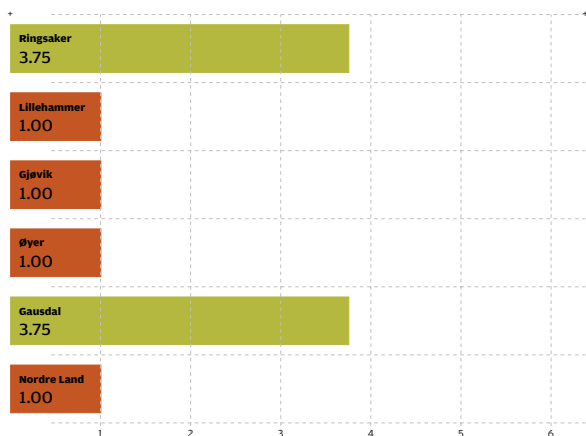
BV11 Andel barn med utarbeidet plan, snitt siste fire år



BV12 Netto utgifter til forebygging, helsestasjon og skolehelsetjeneste, per innb. 0-5 år

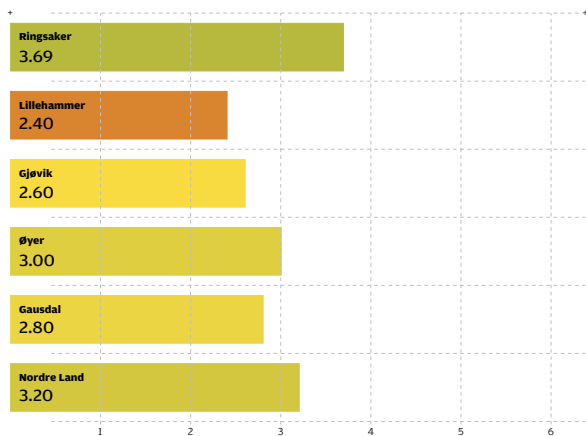


BV13 Brukerundersøkelser siste fire år

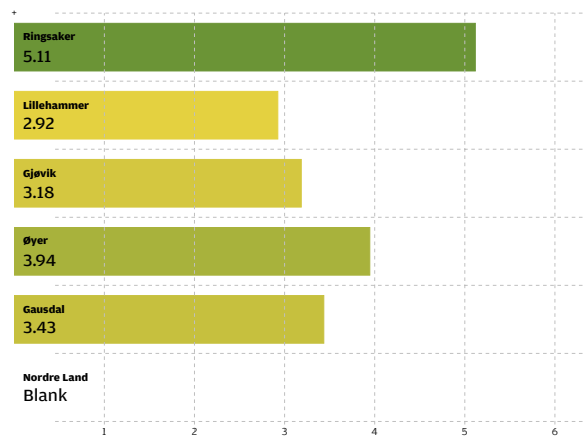


Barnehage

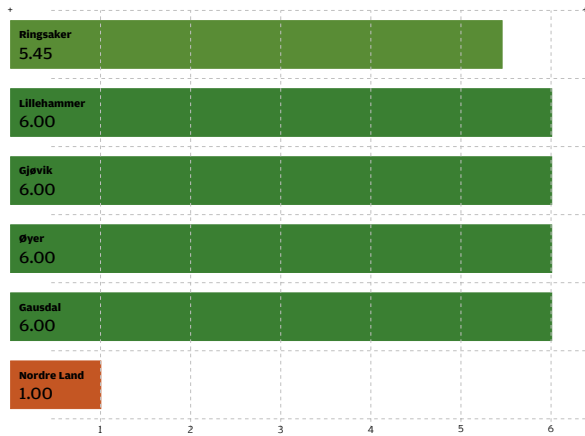
BH01 Antall barn per årsverk i grunnbemanningen i kommunale barnehager



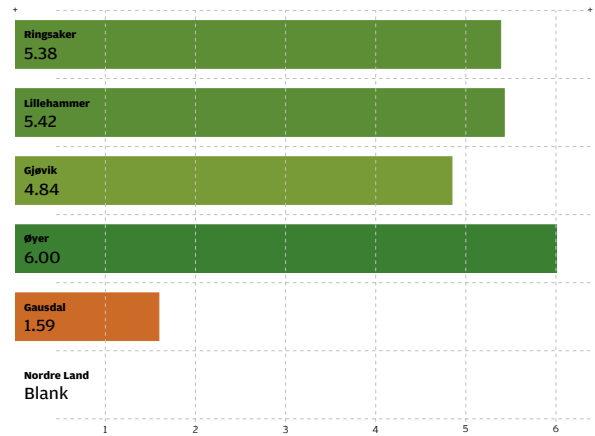
BH02 Antall barn per årsverk i grunnbemanningen i private barnehager



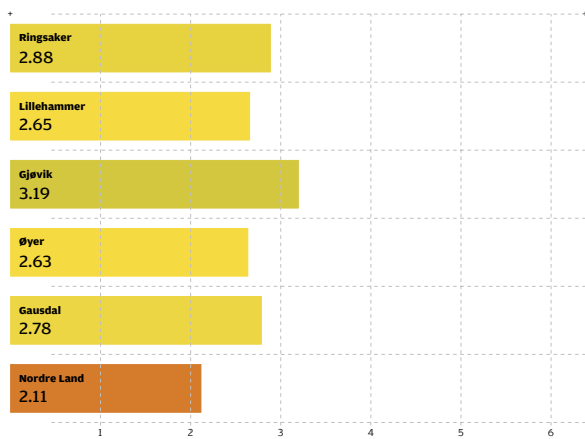
BH03 Andel kommunale barnehager som oppfyller pedagognormen, uten dispensasjoner



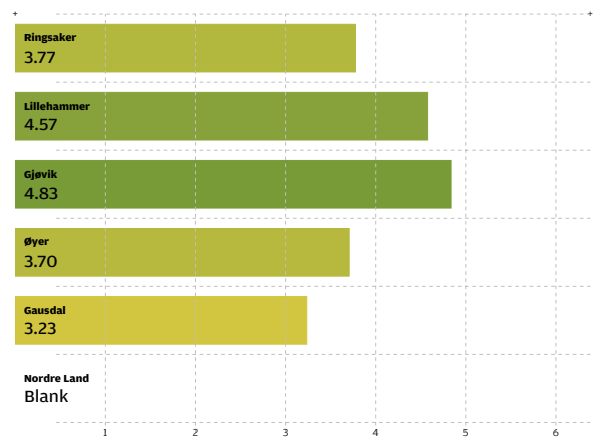
BH04 Andel private barnehager som oppfyller pedagognormen, uten dispensasjoner



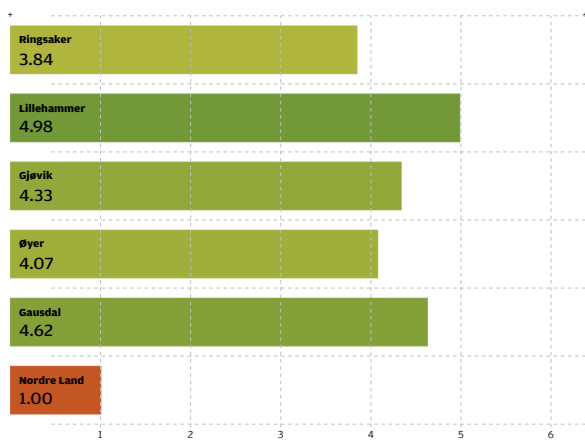
BH05 Andel ansatte i kommunale barnehager med pedagogisk utdanning, kommunale barnehager



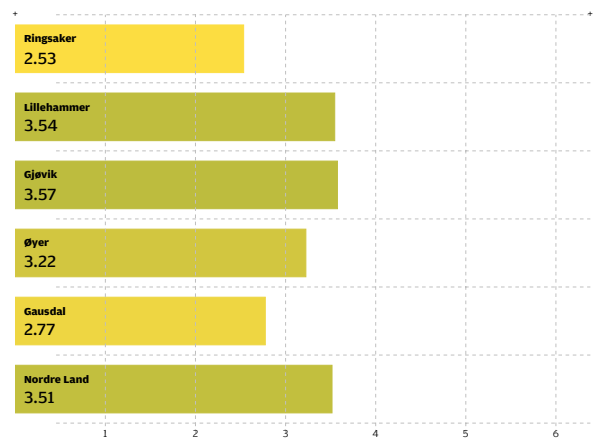
BH06 Andel ansatte i private barnehager med pedagogisk utdanning, private barnehager



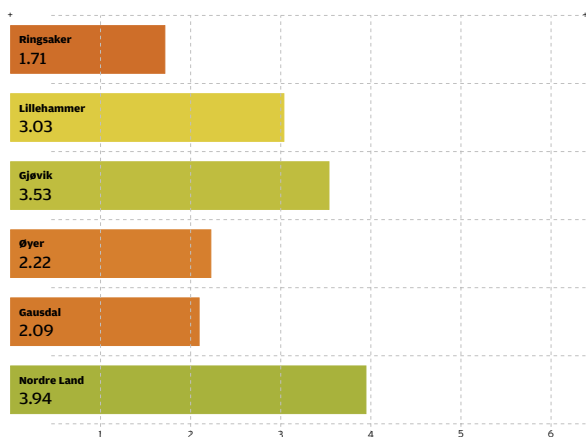
BH07 Andel ansatte som er menn, alle barnehager



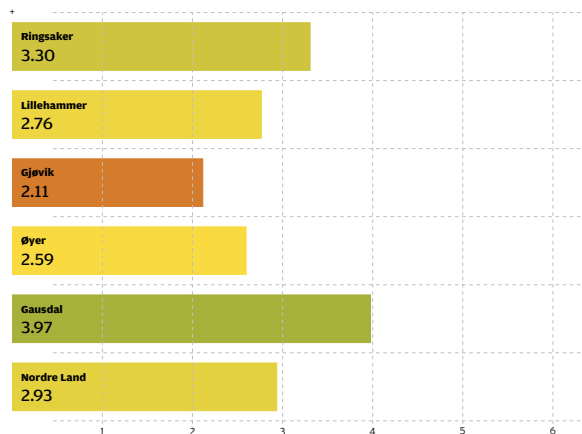
BH08 Andel av minoritetsspråklige barn som går i barnehage siste år



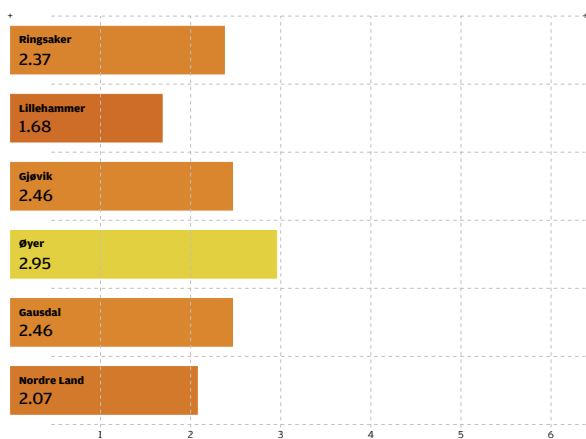
BH09 Andel av minoritetsspråklige barn som går i barnehage, snitt siste fire år



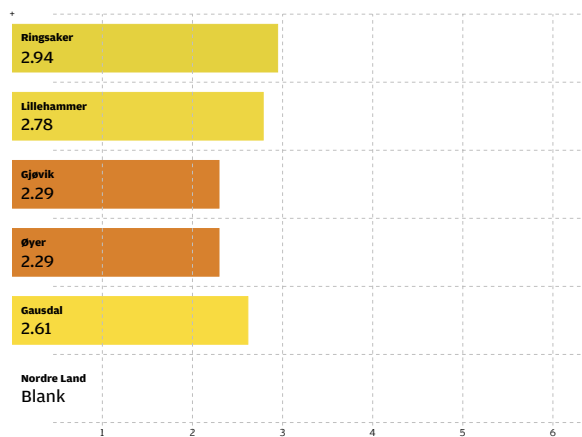
BH10 Barn per barnehage



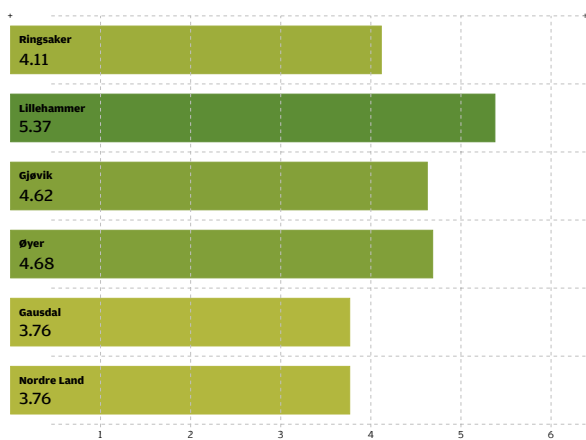
BH11 Leke- og oppholdsareal per barn i kommunale barnehager



BH12 Leke- og oppholdsareal per barn i private barnehager

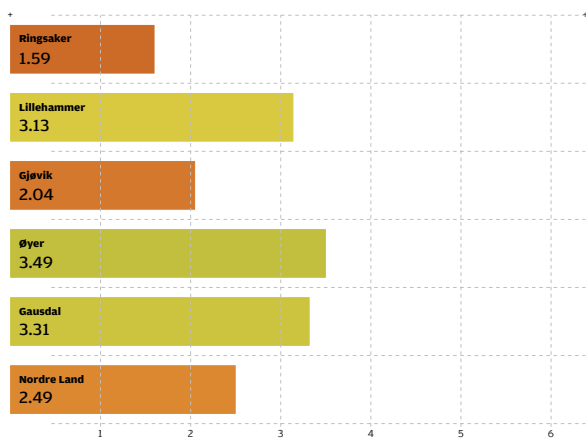


BH13 Andel barn 1-5 år med barnehageplass

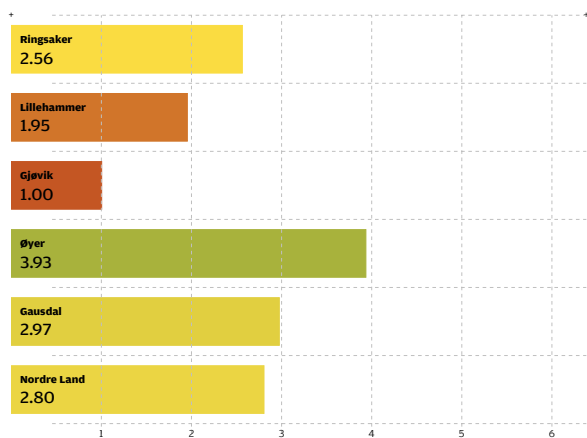


Helse

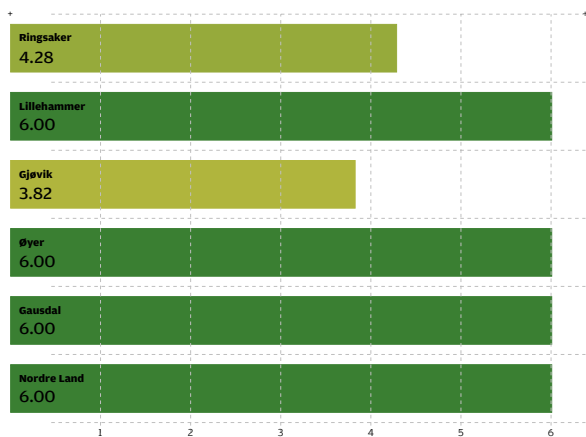
HE01 Andel legeårsverk per 10.000 innbyggere



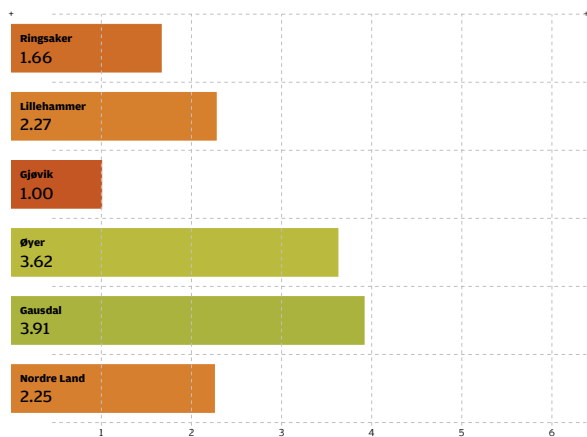
HE02 Andel av fastlegelistene som er åpne



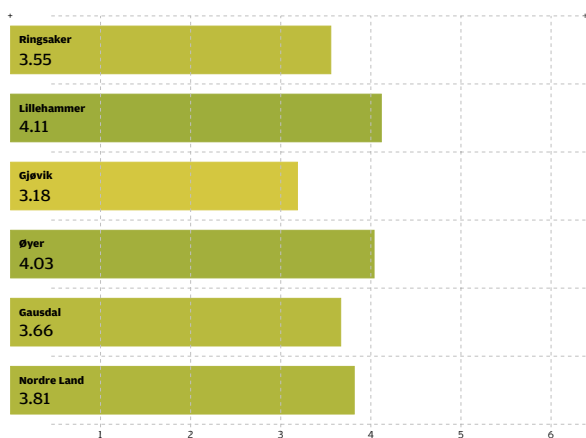
HE03 Andel av fastlegelistene som mangler lege



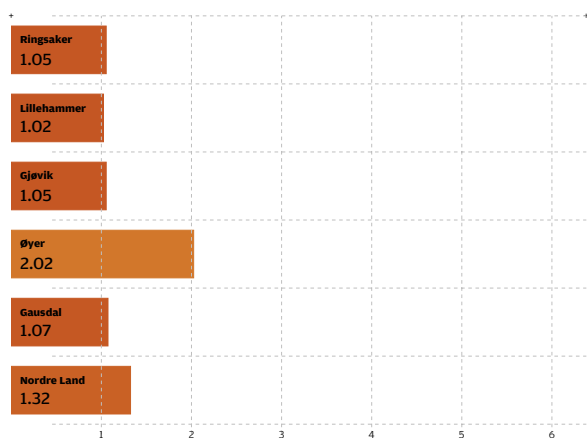
HE04 Andel ledige listeplasser



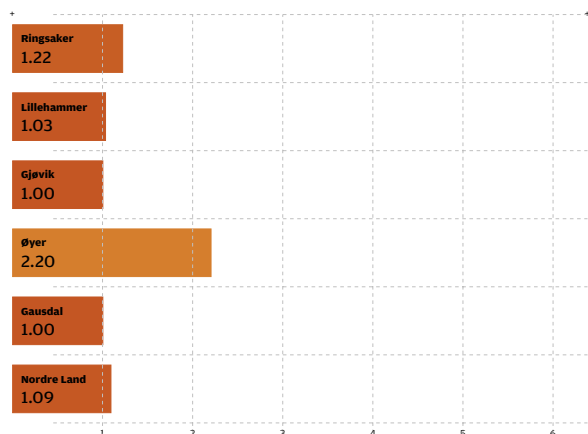
HE05 Antall årsverk per 10.000 innbyggere under 5 år




HE06 Årsverk av psykiatriske sykepleiere, per 10.000 innbyggere



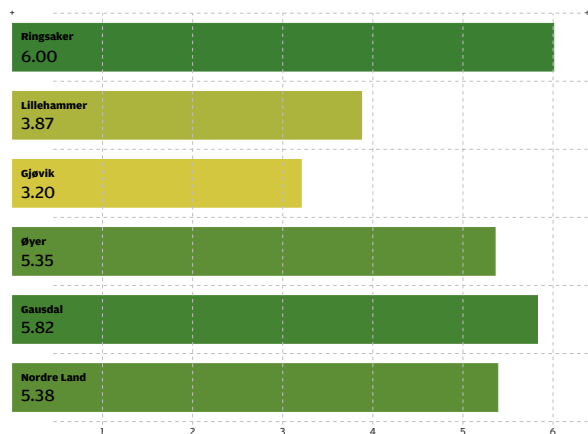
HE07 Antall årsverk per 10.000 fødte



HE08 Antall opphold på sykehus per 1.000 innbyggere



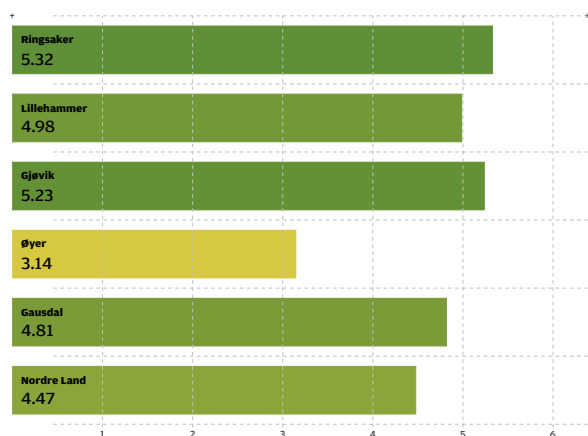
HE09 Andel barn m fullført undersøkelse innen utgangen av 1. trinn



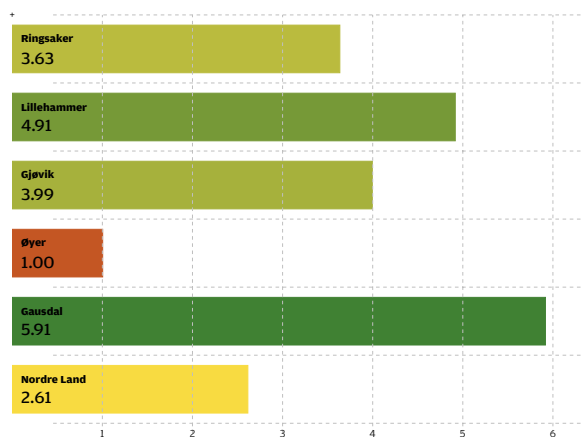
HE10 Andel hjemmebesøk, nyfødte innen to uker etter hjemkomst




HE11 Andel 2-åringer som er med i vaksinasjonsprogrammet



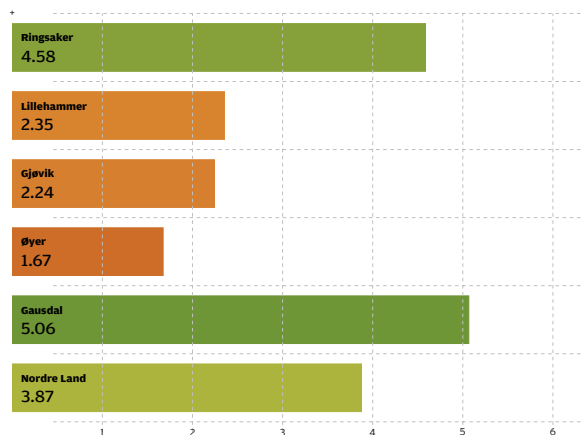
HE12 Andel 9-åringer som er vaksinert mot meslinger



HE13 Total medisinbruk, per 10.000 innbyggere

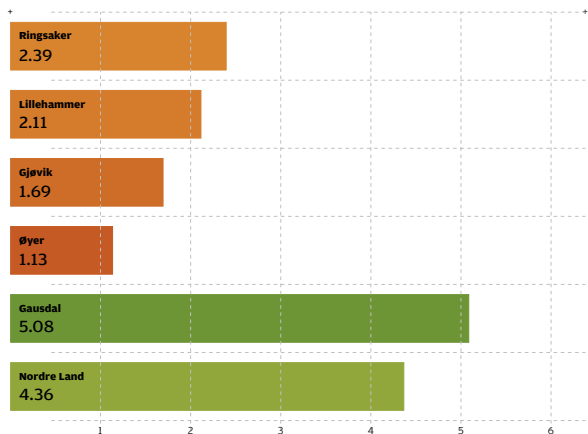


HE14 Netto driftsutgifter forebygging, kr per innb - snitt fire år

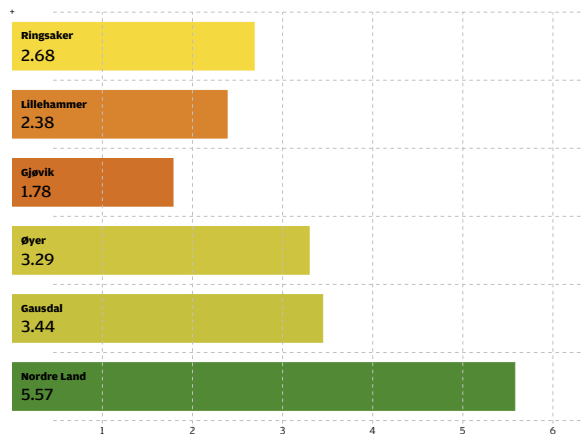


Sosialtjenesten

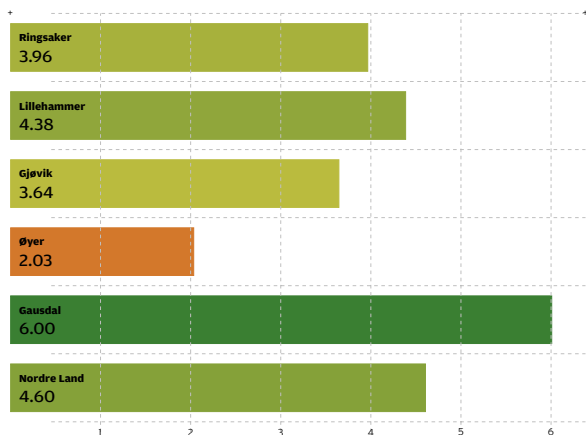
SOS01 Snitt stønadslengde for mottakere mellom 18 og 24 år



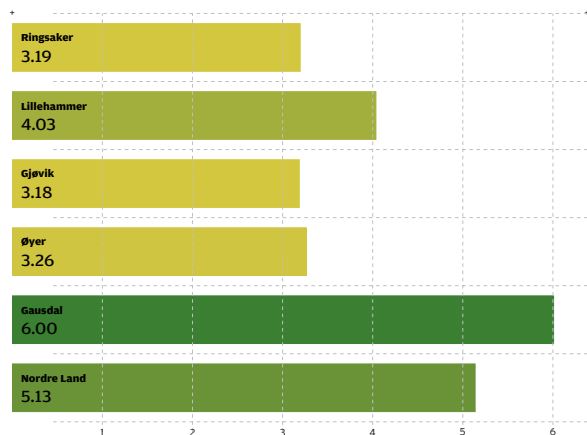
SOS02 Snitt stønadslengde for mottakere mellom 25 og 66 år



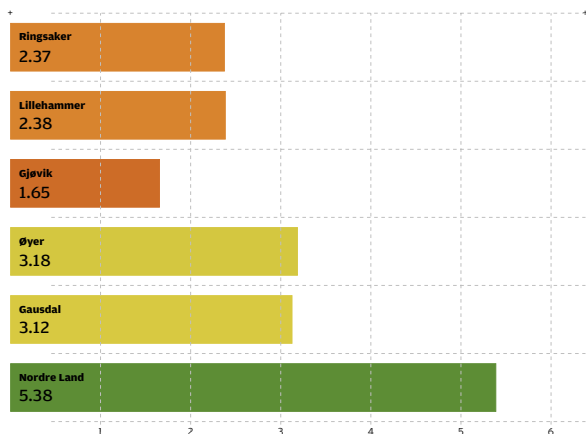
SOS03 Andel mottakere 18-24 år som har mottatt økonomisk sosialhjelp, korrigert for behovet



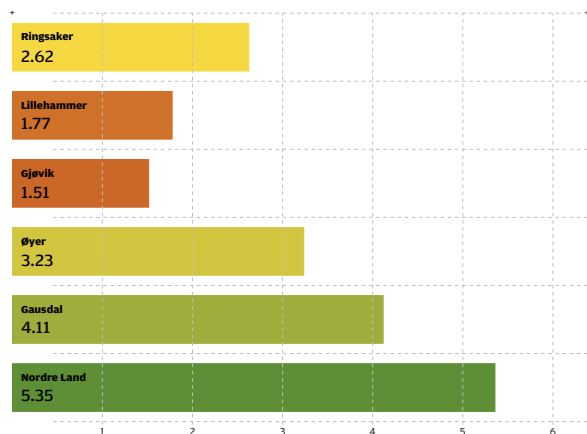
SOS04 Andel mottakere 25-66 år som har mottatt økonomisk sosialhjelp, korrigert for behovet



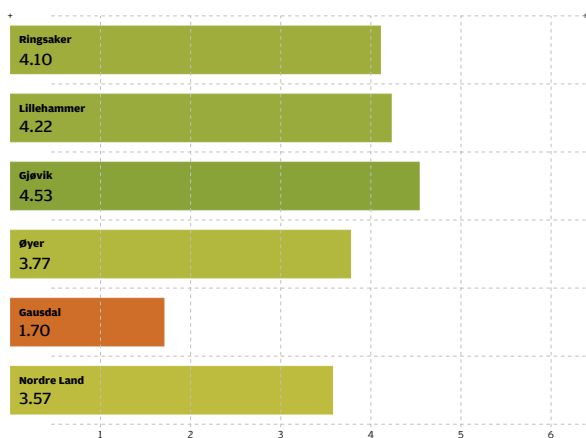
SOS05 Andel som går over 6 måneder på stønad



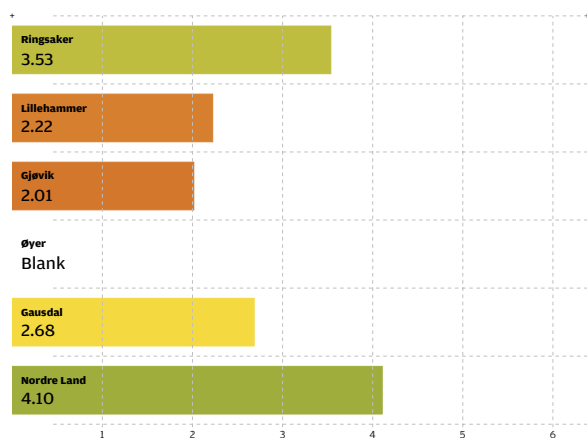
SOS06 Andel av mottakere med stønad i over 10 måneder



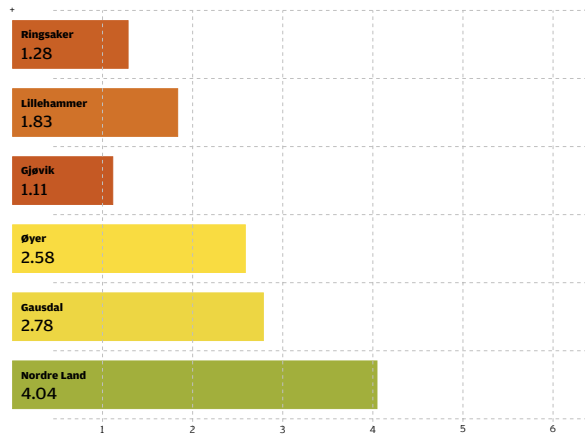
SOS07 Andel av mottakerne som har sosialhjelp som hovedinntektskilde



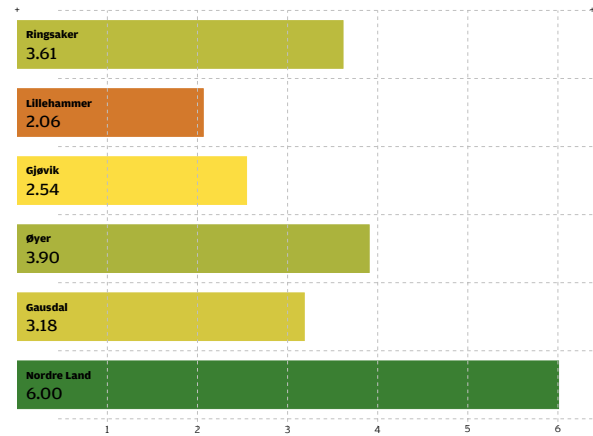
SOS08 Mottakere av kvalifiseringsstønad, andel av dem som går over 6 mnd på sosialhjelp



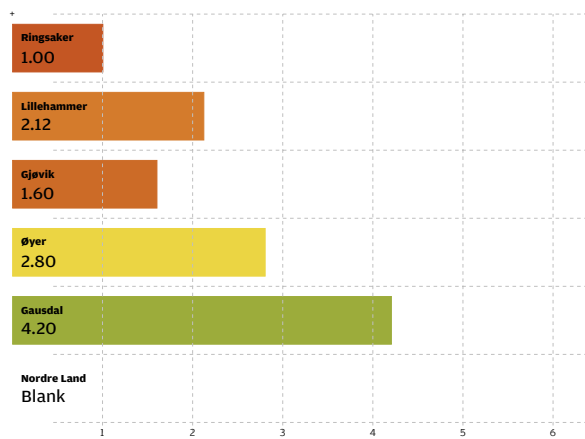
SOS09 Årsverk til økonomisk rådgivning per 1.000 langtidsmottakere av stønad



SOS10 Andel søknader om kommunal bolig som blir innvilget

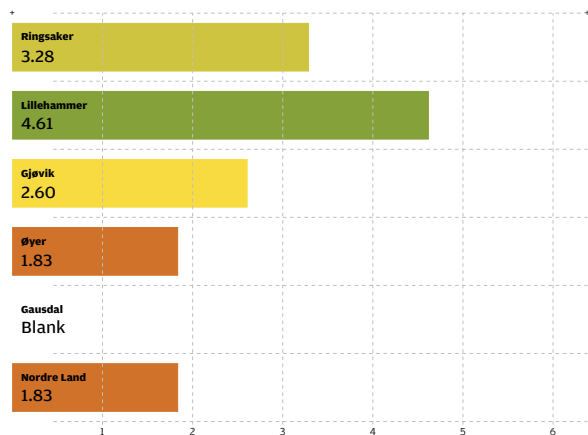


SOS11 Mottakere med individuell plan, målt mot mottakere som går mer enn 6 måneder på stønad

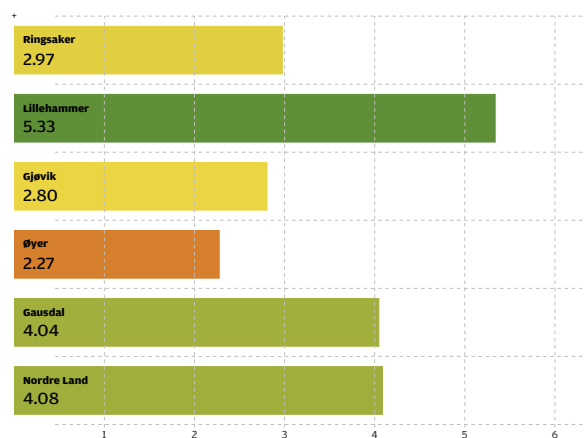


Kultur

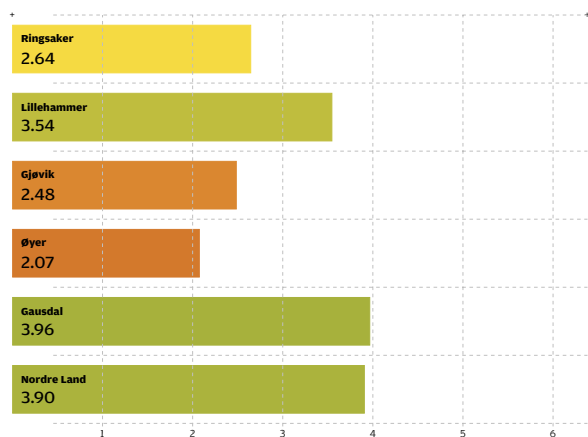
KUL01 Besøk i folkebibliotek per innbygger



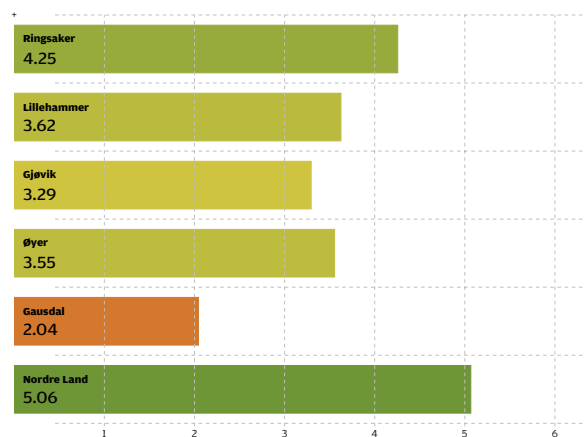
KUL02 Andel av voksne som er aktive lånere på biblioteket (fra Norsk kulturindeks, Telemarksforskning)



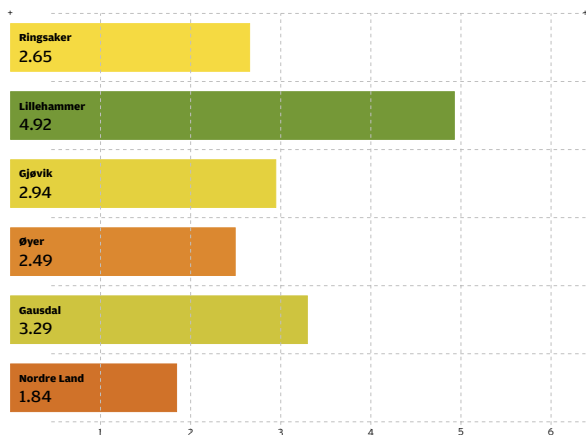
KUL03 Utlån alle medier fra folkebibliotek per innbygger



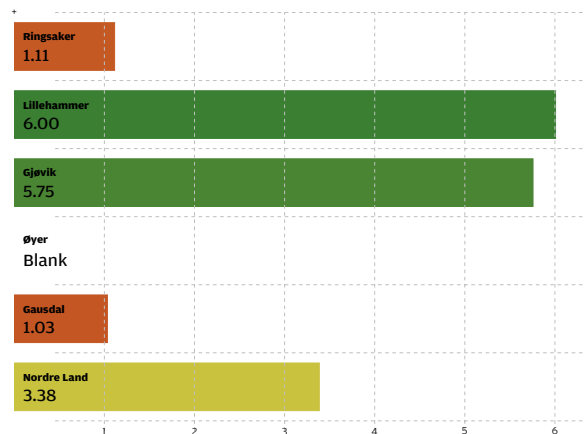
KUL04 Netto driftsutgifter til aktivitetstilbud for barn og unge



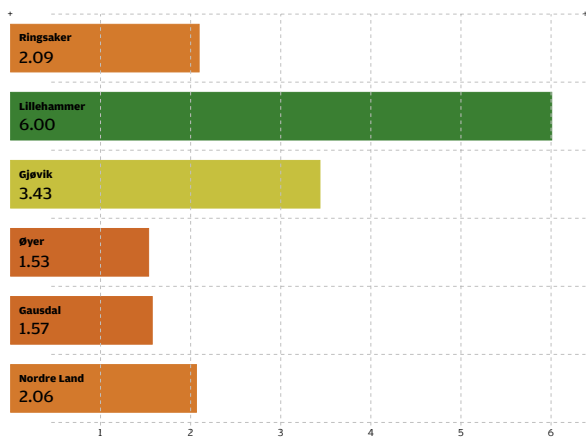
KUL05 Netto driftsutgifter til idrett og idrettsanlegg per innbygger



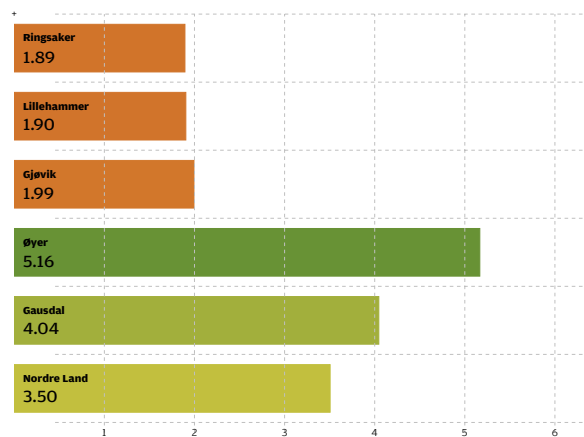
KUL06 Kinobesøk per innbygger



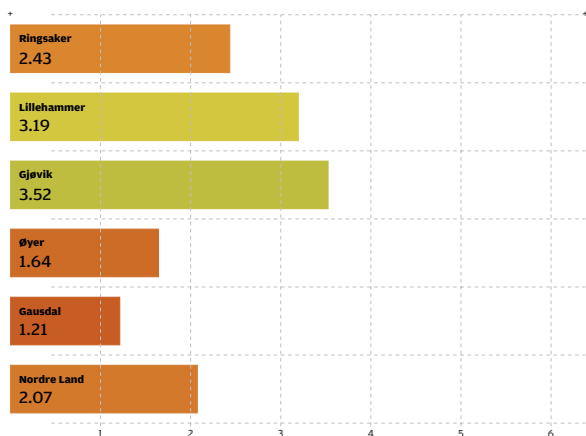
KUL07 Ansatte kulturarbeidere i kommunen (fra Norsk Kulturindeks, Telemarksforskning), per 1.000 innbyggere



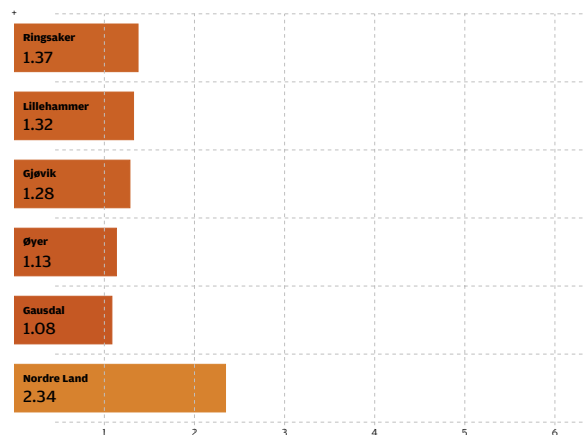
KUL08 Andel av elevene som går på kommunens musikk- og kulturskole



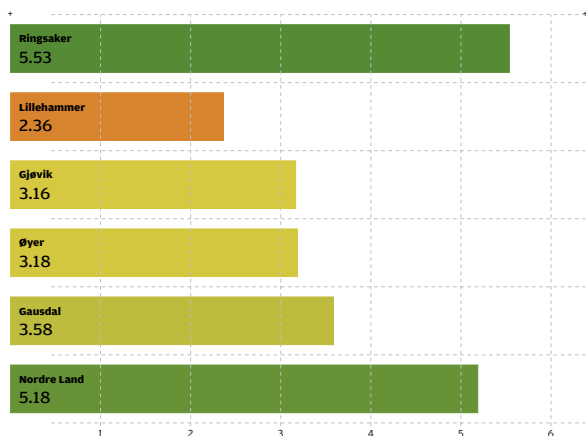
KUL09 Antall timer per elev (fra Norsk Kulturindeks, Telemarksforskning)



KUL10 Åpningstid, antall timer i året

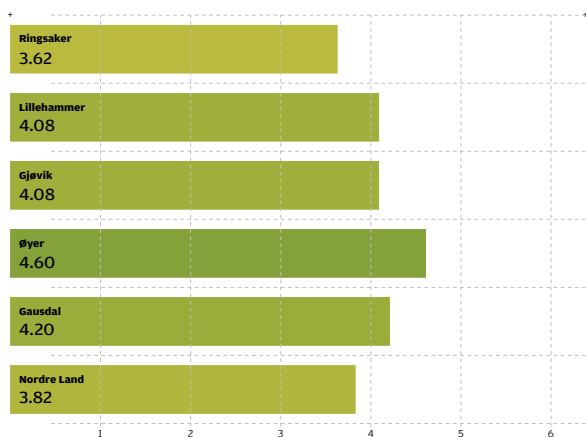


KUL11 Andel av kulturutgiftene som er overført til frivillige

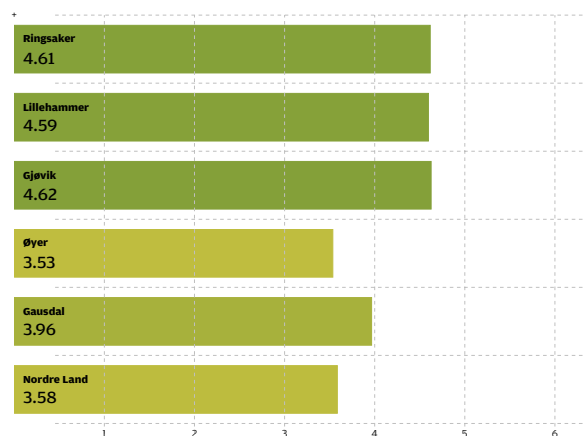


Miljø

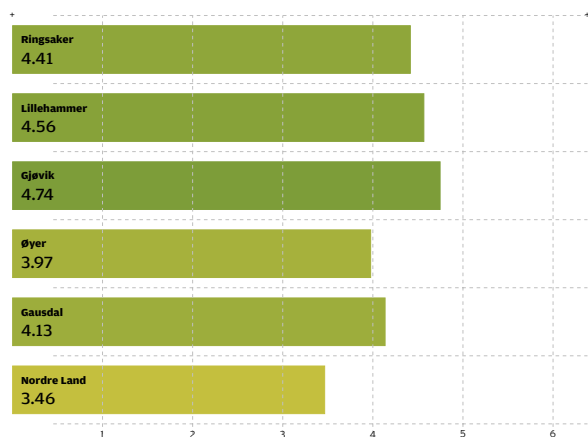
MIL01 Energikostnader per kvadratmeter bygg



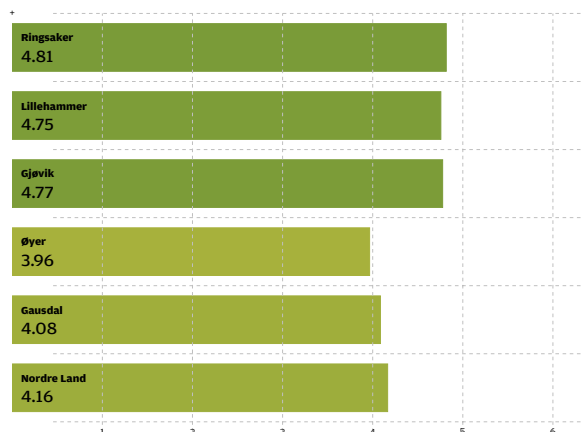
MIL02 Samlet antall kvadratmeter per innbygger (formålsbygg)



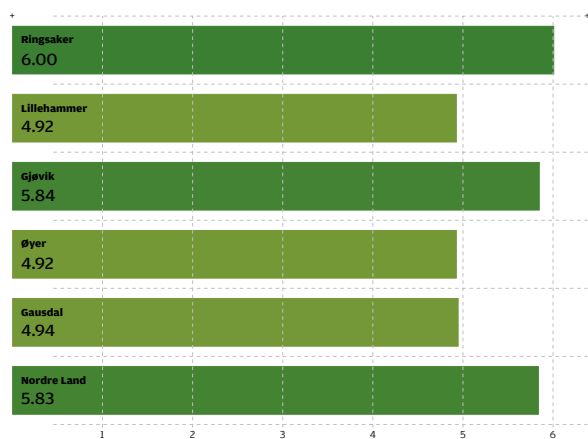
MIL03 Energibruk per bruker av kommunale bygg



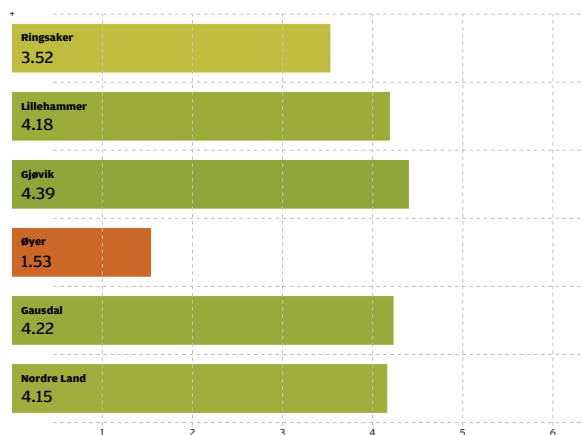
MIL04 Sjøppel per innbygger (kilo), korrigert for antall fritidsboliger



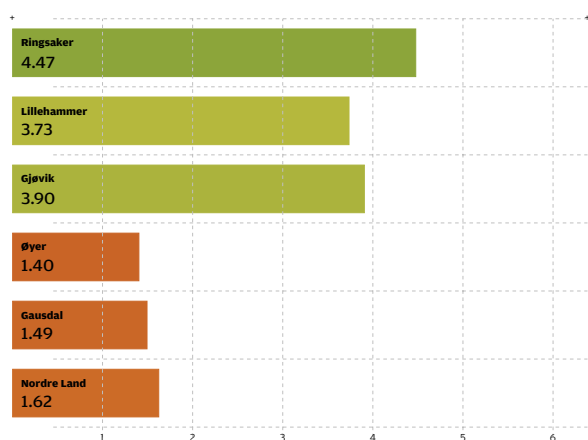
MIL05 Andel husholdningsavfall levert til gjenvinning og biogassproduksjon



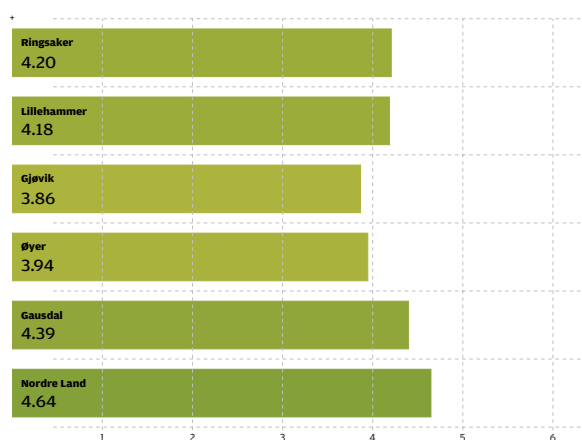
MIL06 Vannforbruk per tilknyttet innbygger (m3)



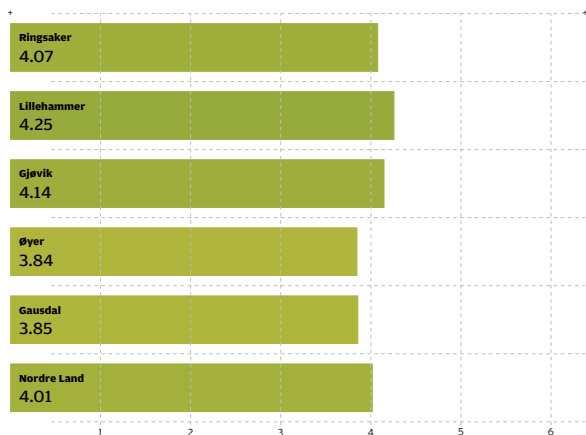
MIL07 Netto driftsutgifter til rekreasjon i tettsteder, per innb.



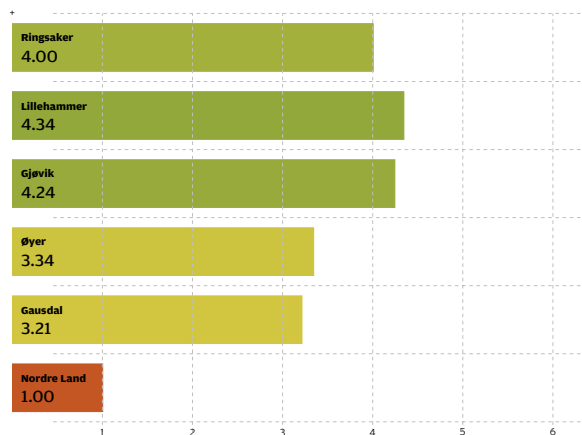
MIL08 Jordbruksareal omdisponert siste fire år, per 1.000 dekar



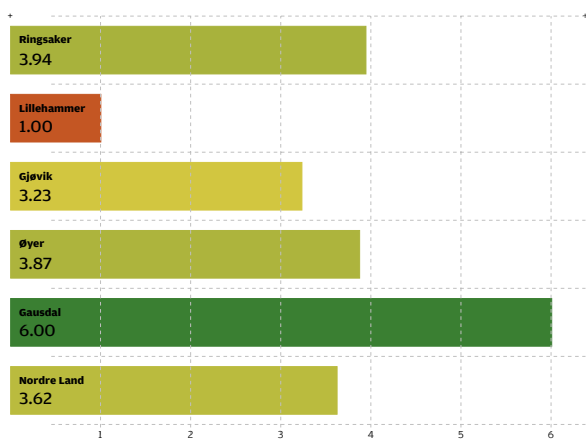
MIL09 Utslipp av klimagasser per innbygger, i CO2-ekvivalenter - alle utslipp



MIL10 Utslipp av klimagasser per innbygger, i CO2-ekvivalenter - oppvarming

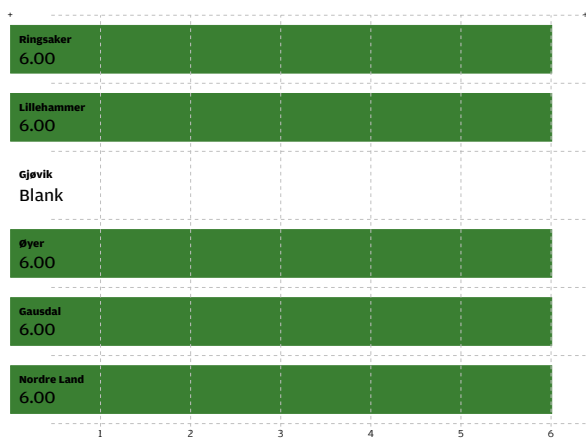


MIL11 Utslipp av klimagasser per innbygger, i CO2-ekvivalenter - avfall

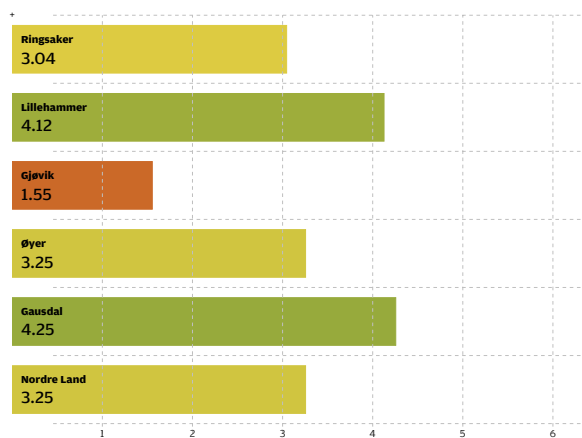


Saksbehandling

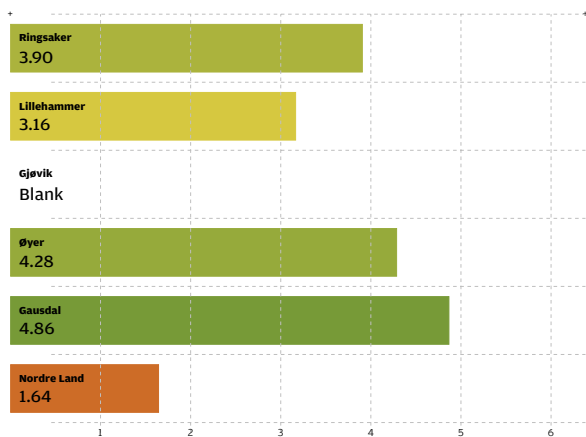
SAK01 Andel byggesaker med overskredet frist



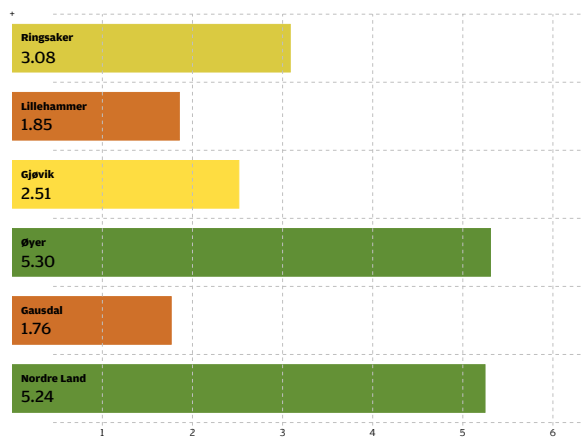
SAK02 Behandlingstid saker med 3 ukers frist



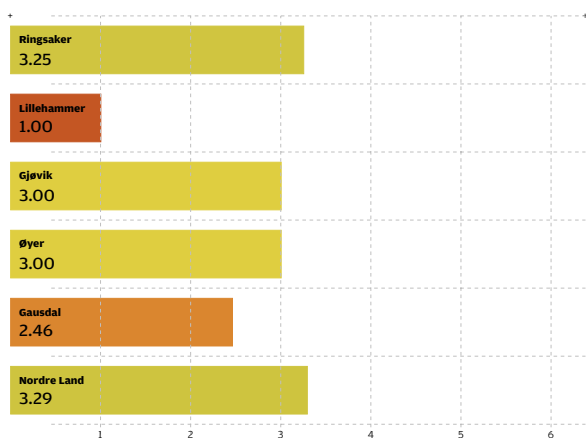
SAK03 Behandlingstid saker med 12 ukers frist




SAK04 Andel av vedtatte byggesaker med faktisk tilsyn




SAK05 Saksbehandlingsgebyr for enebolig



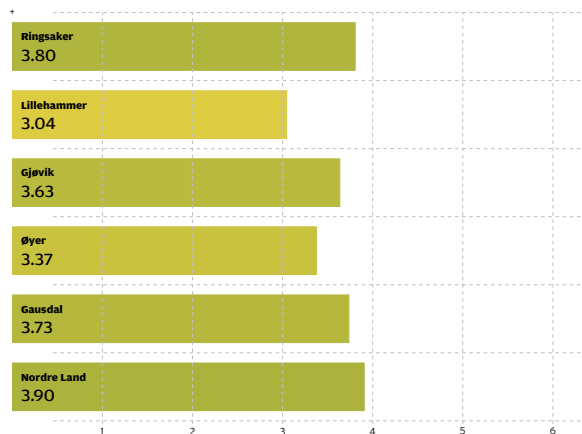
SAK06 Andel av byggesøknader innvilget ved dispensasjon fra plan



SAK07 Andel av byggesøknader i områder med restriksjoner som er innvilget

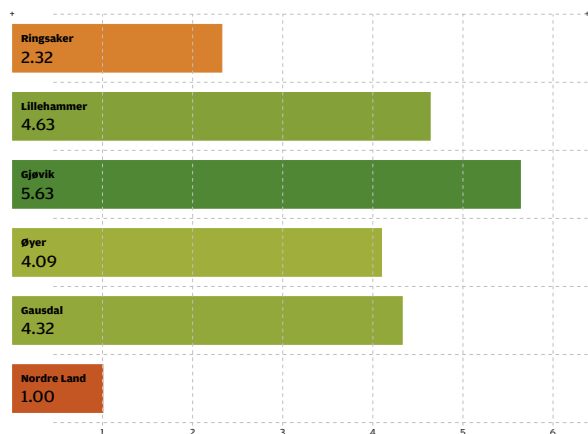


SAK08 Gebyr for privat forslag til reguleringsplan

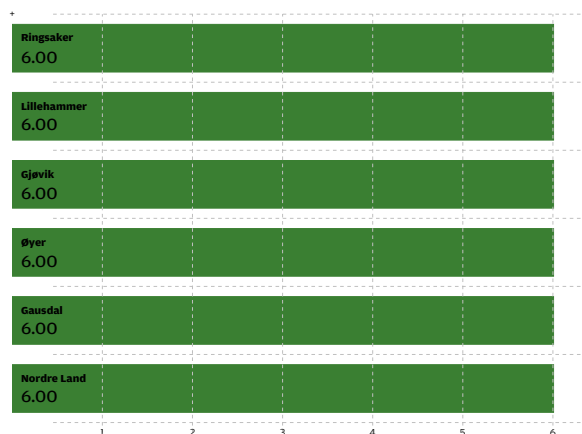


Vann og avløp

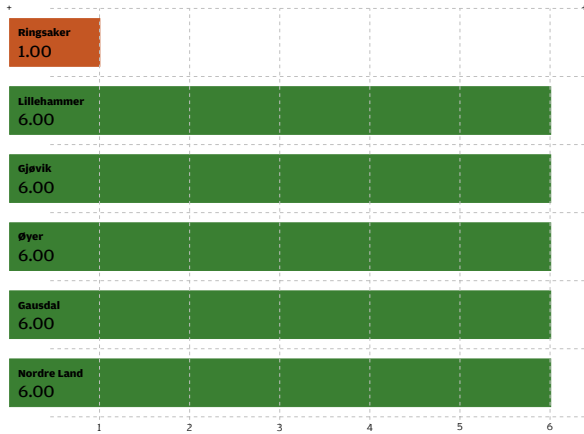
VA01 Årsgebyr, vann, avløp, renovasjon og feiing



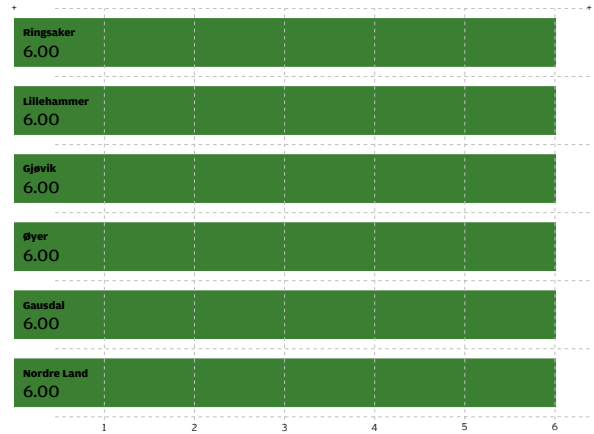
VA02 Andel innbyggere tilknyttet vannverk med god kvalitet E-coli



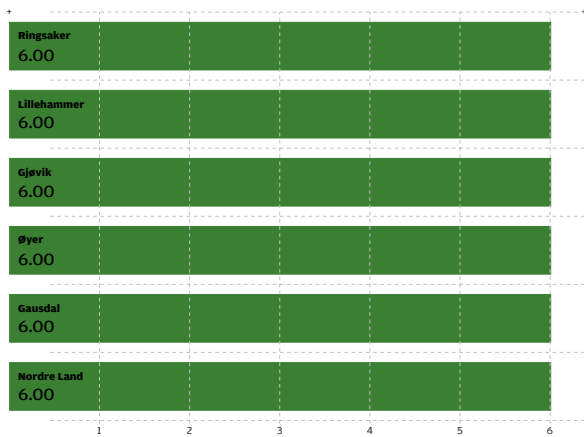
VA03 Andel innbyggere tilknyttet vannverk med god kvalitet IE



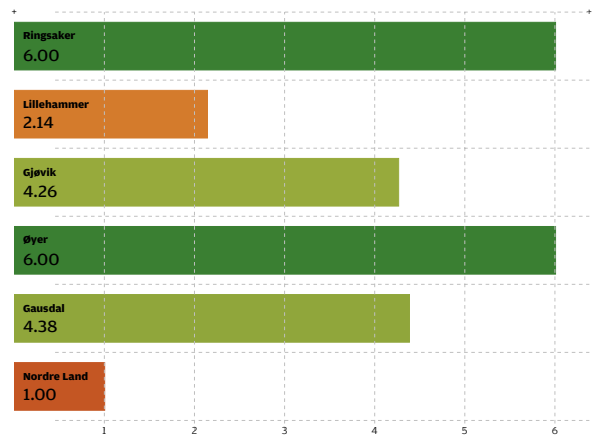
VA04 Andel innbyggere tilknyttet vannverk med god kvalitet farge



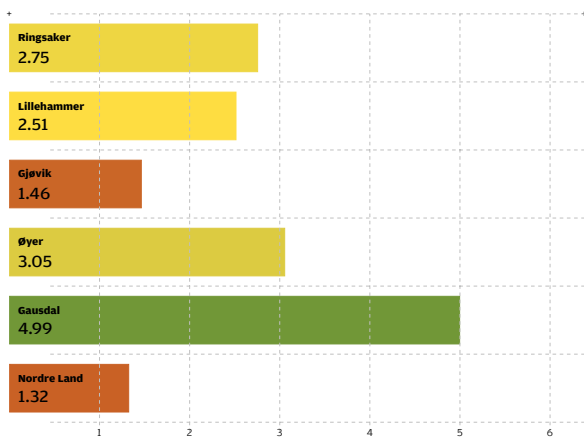
VA05 Andel innbyggere tilknyttet vannverk med god kvalitet pH



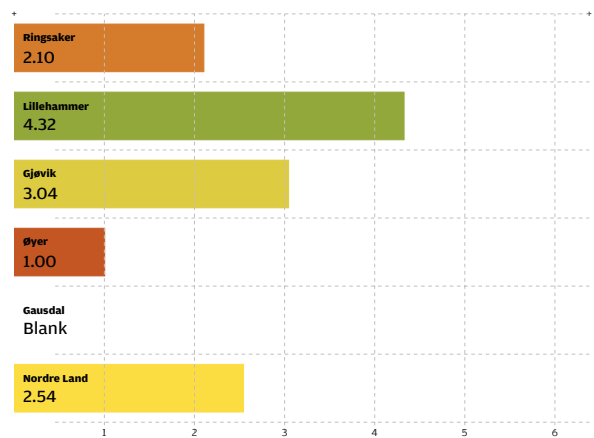
VA06 Brudd i vannleveransen, snitt timer per år per innbygger



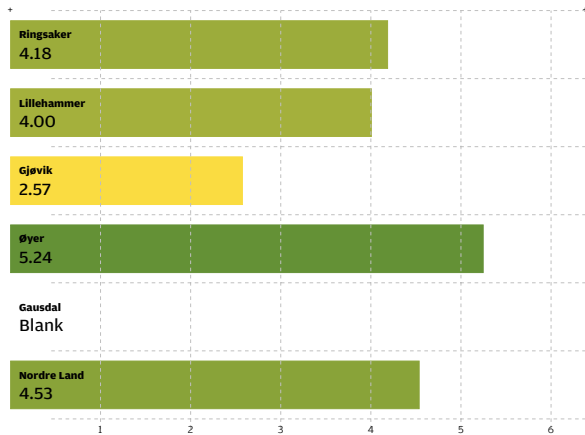
VA07 Andel av vannet som går tapt på grunn av lekkasjer



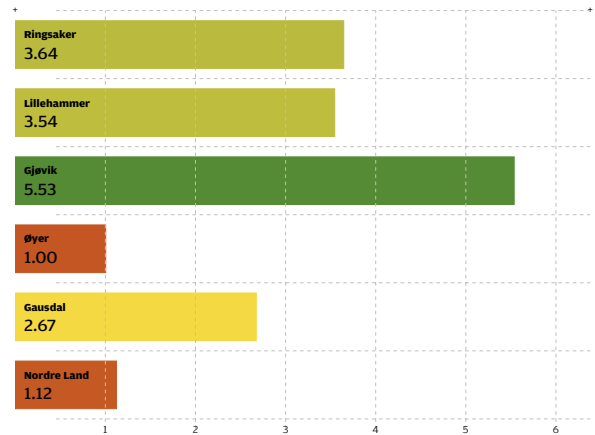
VA08 Andel fornyet vannledningsnett siste tre år (%)



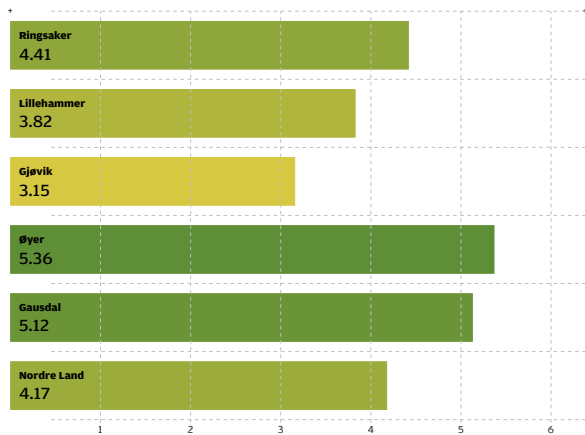
VA09 Alder på vannledningsnett (år)



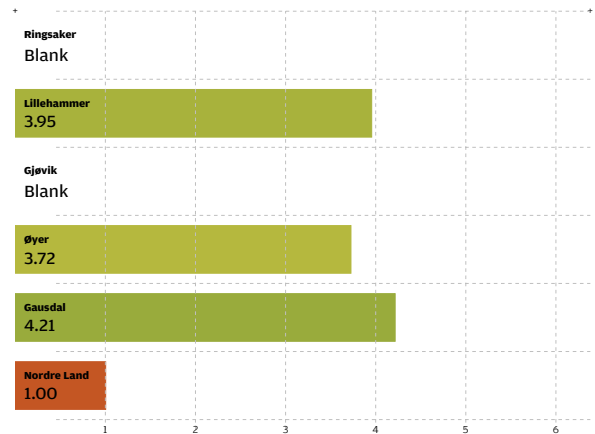
VA10 Andel fornyet spillvannsnett siste tre år, avløp (%)



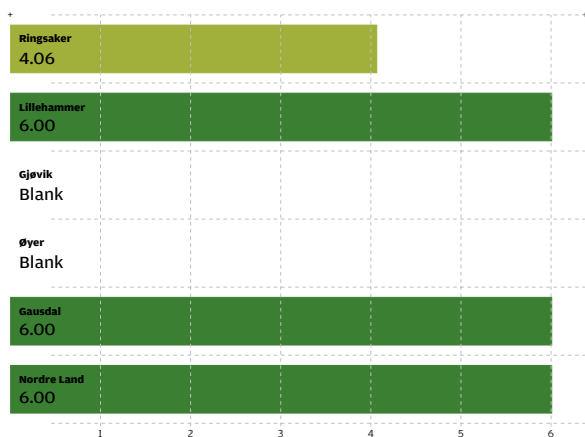
VA11 Alder på spillvannsnett (år)



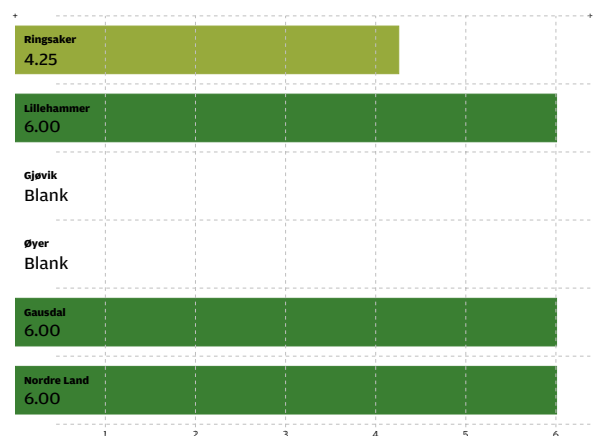
VA12 Andel innbyggere som er tilknyttet anlegg som overholder alle renskrav



VA13 Antall stopp i kloakken per 100 km spillvannsnett

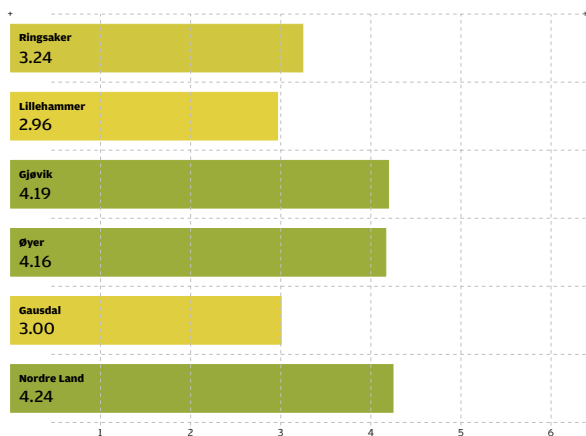


VA14 Antall oversvømte kjellere hvor kommunen har erkjent ansvar, per 10.000 innbyggere

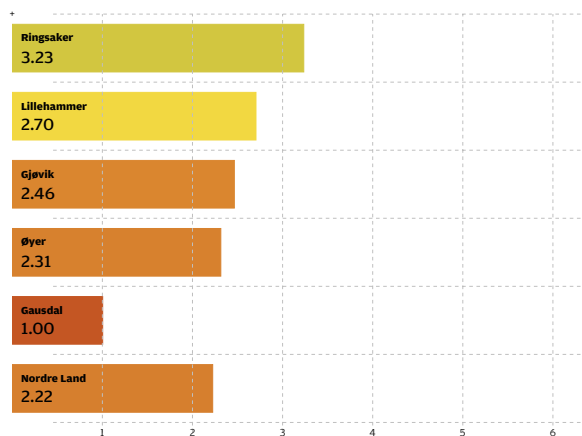


Økonomi

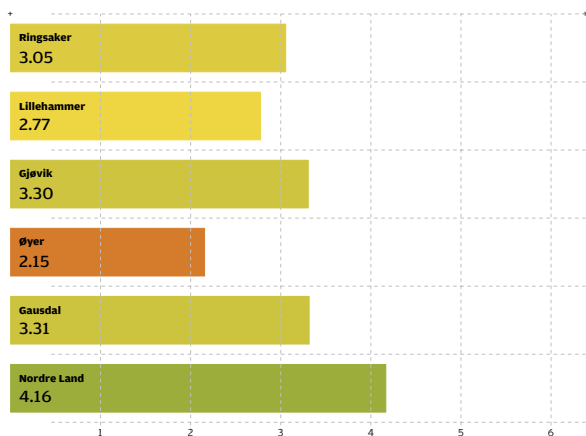
OK01 Korrigert netto driftsresultat siste år, i prosent av brutto driftsinntekter



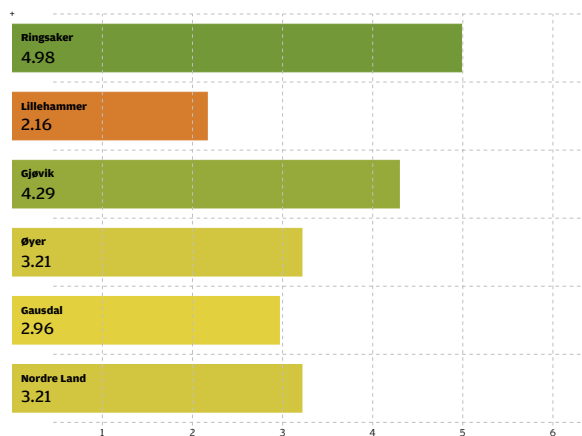
OK02 Korrigert netto driftsresultat siste fire år, i prosent av brutto driftsinntekter



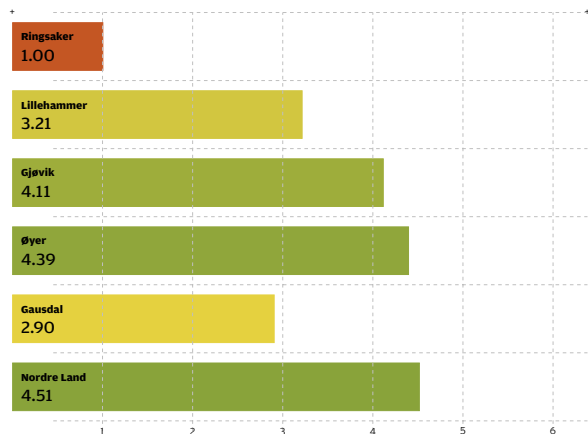
OK03 Brutto driftsresultat siste år i prosent av brutto driftsinntekter



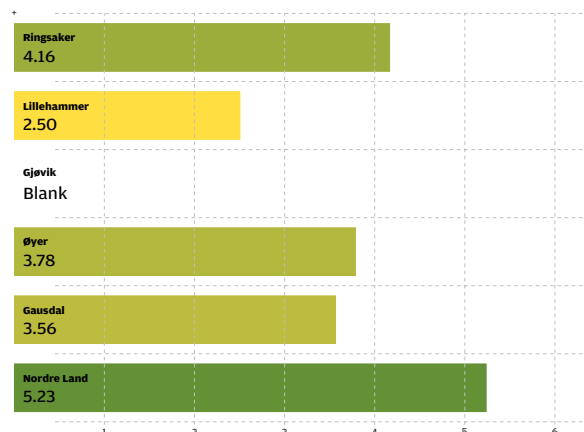
OK04 I prosent av brutto driftsinntekter



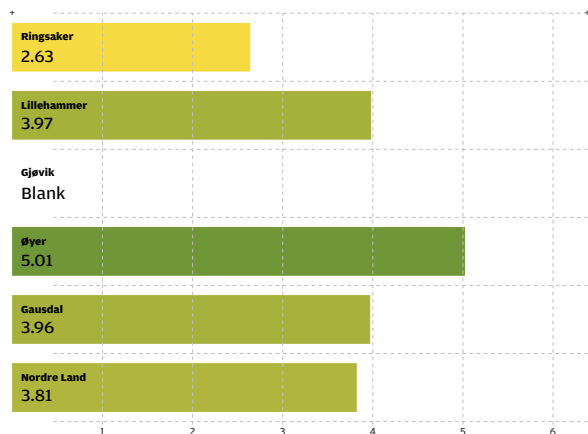
OK05 Endring i disposisjonsfond siste år



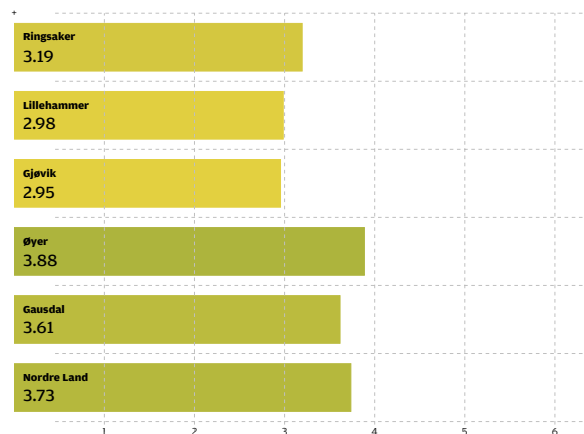
OK06 Netto renteeksponert gjeld i prosent av brutto driftsinntekter



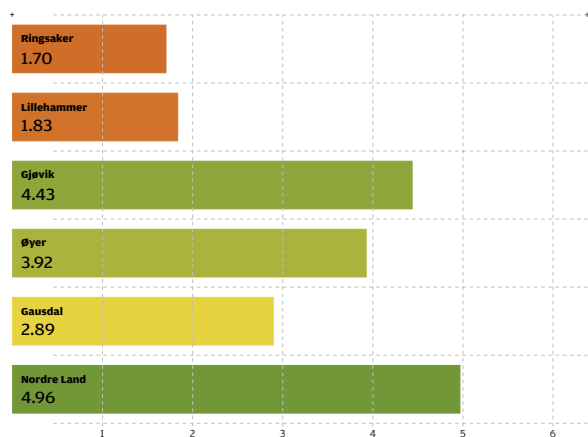
OK07 Endring i renteeksponert gjeld siste år



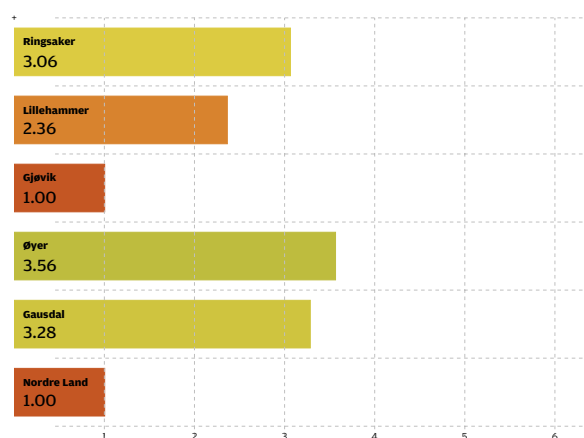
OK08 I prosent av brutto driftsinntekter, eksklusive avdrag



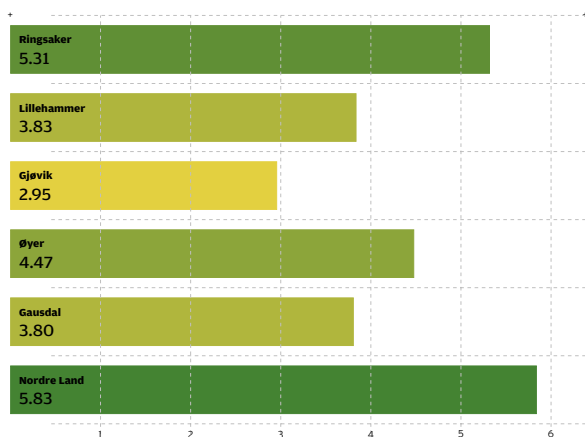
OK09 Snitt siste fire år, som andel av brutto driftsinntekter



OK10 Andel av investeringene som finansieres med lån, siste fire år

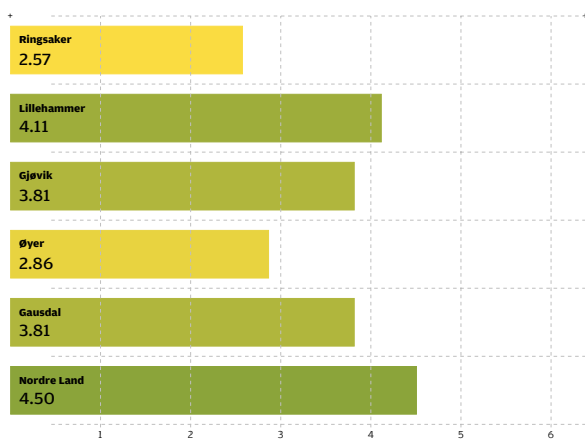


OK11 Oppsamlet beløp i balansen, i prosent av brutto drifts- inntekter

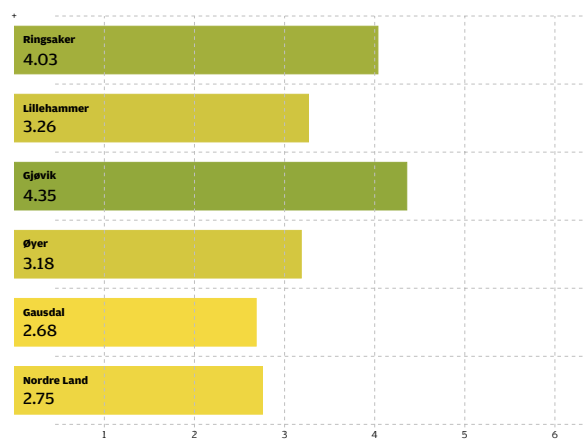


Kostnadsnivå

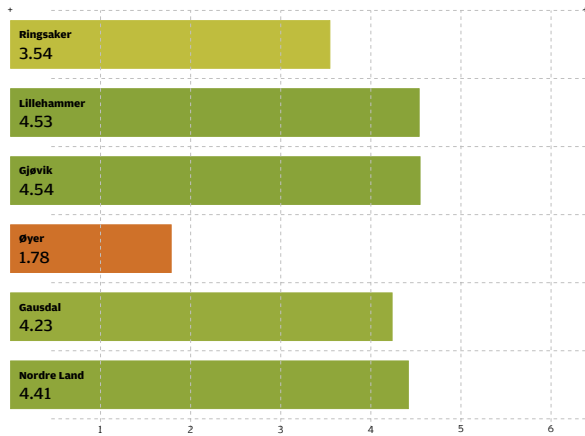
ENH01 Netto utgifter til grunnskole per innbygger, korrigert for utgiftsbehovet



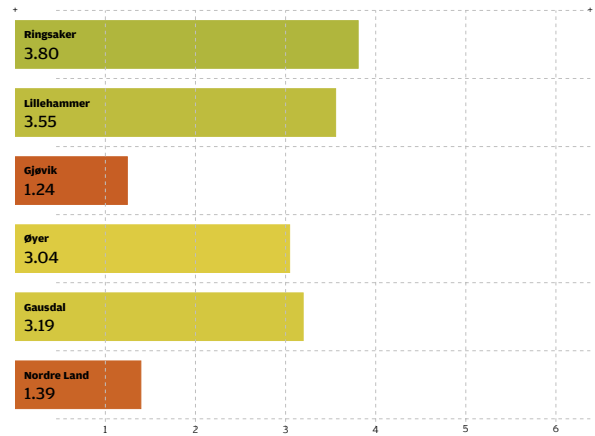
ENH02 Netto utgifter til pleie og omsorg per innbygger, korrigert for utgiftsbehovet



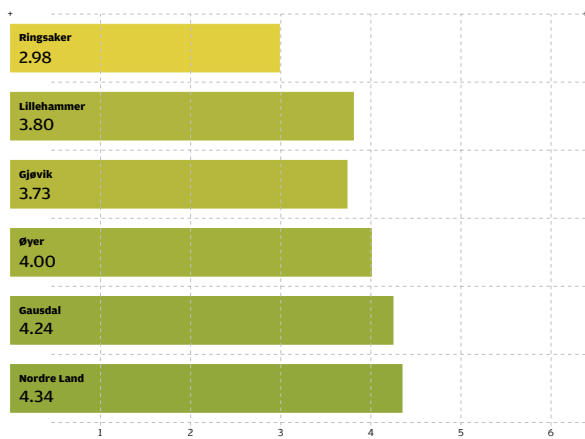
ENH03 Netto utgifter til barnehage per innbygger, korrigert for utgiftsbehovet



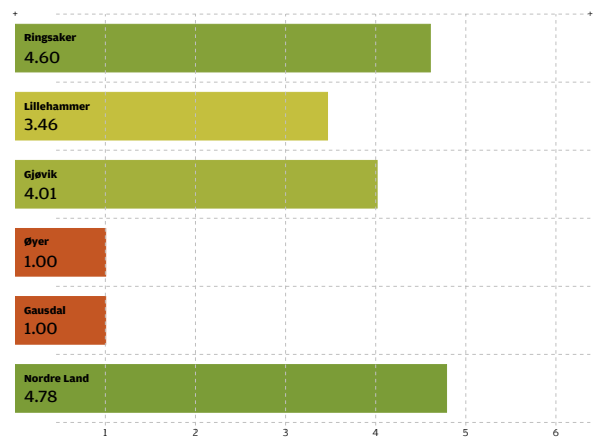
ENH04 Netto utgifter til barnevern per innbygger, korrigert for utgiftsbehovet



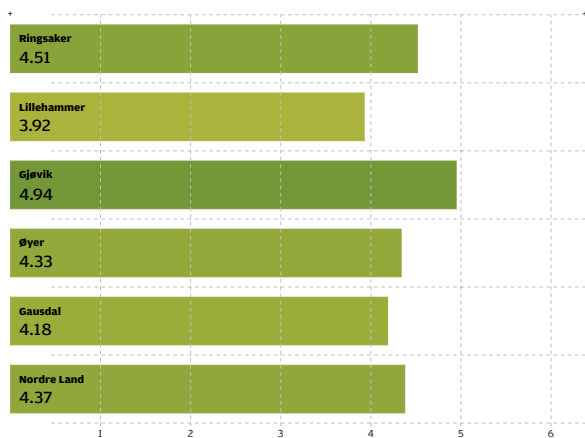
ENH05 Netto utgifter til sosialtjeneste per innbygger, korrigert for utgiftsbehovet



ENH06 Netto utgifter til kommunehelse per innbygger, korrigert for utgiftsbehovet



ENH07 Netto utgifter til administrasjon per innbygger, korrigert for utgiftsbehovet



Topplasseringer per nøkkeltall

Grunnskole

GSK01 Snitt grunnskolepoeng, siste fire år

Tabellen nedenfor viser de ti høyeste poengsummerne for nøkkeltall GSK01. Kommuner med lik poengsum deler plassering. Rangeringstallet varierer mel-

lom 1 (førsteplass) og totalt antall kommuner som er tatt med i denne utgaven av Kommunebarometeret (siste plass).

Plass	Kommuner	Poengsum
1	0217 Oppegård, 0219 Bærum, 0432 Rendalen, 0436 Tolga, 0438 Alvdal, 0511 Dovre, 0521 Øyer, 0612 Hole, 1234 Granvin, 1242 Samnanger, 1252 Modalen, 1266 Masfjorden, 1412 Solund, 1421 Aurland, 1441 Selje, 1827 Dønna, 1857 Værøy, 1943 Kvæangen, 2017 Kvalsund, 5012 Snillfjord, 5041 Snåsa, 5042 Lierne, 5046 Høylandet	0.1200
24	0541 Etnedal	0.1180
25	1526 Stordal	0.1170
26	1850 Tysfjord	0.1160
27	1046 Sirdal, 1836 Rødøy	0.1150
29	2002 Vardø	0.1140
30	0215 Frogn, 0512 Lesja, 0833 Tokke, 1444 Hornindal, 1825 Grane	0.1120
35	0616 Nes, 1543 Nesset	0.1110
37	1511 Vanylven	0.1100
38	0220 Asker, 0941 Bykle, 1144 Kvitsøy	0.1090

GSK02 Snitt grunnskolepoeng (10. trinn) siste år

Tabellen nedenfor viser de ti høyeste poengsummene for nøkkeltall GSK02. Kommuner med lik poengsum deler plassering. Rangeringstallet varierer mellom 1 (førsteplass)

og totalt antall kommuner som er tatt med i denne utgaven av Kommunebarometeret (siste plass).

Plass	Kommuner	Poengsum
1	0217 Oppegård, 0219 Bærum, 0437 Tynset, 0438 Alvdal, 0439 Folldal, 0511 Dovre, 0521 Øyer, 0541 Etnedal, 0612 Hole, 0828 Seljord, 0926 Lillesand, 0938 Bygland, 1234 Granvin, 1241 Fusa, 1413 Hyllestad, 1421 Aurland, 1428 Askvoll, 1511 Vanylven, 1526 Stordal, 1543 Nesset, 1551 Eide, 1827 Dønna, 1836 Rødøy	0.0600
24	0436 Tolga, 1920 Lavangen	0.0590
26	1840 Saltdal, 5041 Snåsa	0.0580
28	0517 Sel, 5034 Meråker	0.0570
30	0216 Nesodden, 0626 Lier, 1134 Suldal, 1557 Gjemnes, 1868 Øksnes, 5042 Lierne	0.0560
36	0220 Asker, 1417 Vik, 1927 Tranøy, 5046 Høylandet	0.0550
40	0831 Fyresdal, 1420 Sogndal, 1441 Selje, 1443 Eid, 1938 Lyngen	0.0540
45	0214 Ås, 1124 Sola, 1263 Lindås, 1430 Gaular	0.0530
49	0111 Hvaler, 0215 Frogn, 0301 Oslo, 0512 Lesja, 0545 Vang, 0618 Hemsedal, 0713 Sande, 0829 Kviteseid, 0912 Vegårshei, 0940 Valle, 1018 Søgne, 1804 Bodø, 1805 Narvik, 1942 Nordreisa	0.0520
63	0430 Stor-Elvdal, 0522 Gausdal, 0533 Lunner, 0821 Bø, 1122 Gjesdal, 1127 Randaberg, 1142 Rennesøy, 1260 Radøy, 1444 Hornindal, 5012 Snillfjord	0.0500

GSK03 Andel elever fra kommunen som har fullført og bestått videregående innen fem år³⁴

Tabellen nedenfor viser de ti høyeste poengsummene for nøkkeltall GSK03. Kommuner med lik poengsum deler plassering. Rangeringstallet varierer mellom 1 (førsteplass)

og totalt antall kommuner som er tatt med i denne utgaven av Kommunebarometeret (siste plass).

Plass	Kommuner	Poengsum
1	0428 Trysil, 0441 Os, 0541 Etnedal, 0621 Sigdal, 0829 Kviteseid, 0831 Fyresdal, 0833 Tokke, 0912 Vegårshei, 1026 Åseral, 1265 Fedje, 1426 Luster, 1428 Askvoll, 1445 Gloppen, 1571 Halså, 1849 Hamarøy, 5012 Snillfjord, 5022 Rennebu, 5026 Holtålen, 5042 Lierne, 5045 Grong, 5061 Rindal	0.0600
22	1449 Stryn	0.0590
23	0219 Bærum, 0438 Alvdal, 1516 Ulstein	0.0580
26	1227 Jondal, 1825 Grane, 1839 Beiarn	0.0570
29	0522 Gausdal, 0827 Hjørtedal, 1244 Austevoll, 1411 Gulen, 1429 Fjaler, 5016 Agdenes, 5041 Snåsa	0.0560
36	1420 Sogndal	0.0550
37	0430 Stor-Elvdal, 1124 Sola, 1242 Samnanger, 1547 Aukra, 1557 Gjemnes, 1566 Surnadal, 1923 Salangen, 5048 Fosnes	0.0540
45	0516 Nord-Fron, 1141 Finnøy, 1524 Norddal	0.0530
48	0928 Birkenes, 1121 Time, 1266 Masfjorden, 1413 Hyllestad, 1431 Jølster, 1523 Ørskog, 1867 Bø, 1920 Lavangen, 5020 Osen, 5049 Flatanger	0.0520
58	0233 Nittedal, 0626 Lier, 1127 Randaberg, 1219 Bømlo, 1827 Dønna	0.0510

³⁴SSB publiserer ikke lenger disse tallene på kommunenivå i Statistikkbanken. Vi mangler derfor historikk bakover i tid.

GSK04 Andel elever på laveste mestringsnivå, 5. trinn, snitt siste fire år

Tabellen nedenfor viser de ti høyeste poengsummene for nøkkeltall GSK04. Kommuner med lik poengsum deler plassering. Rangeringstallet varierer mellom 1 (førsteplass)

og totalt antall kommuner som er tatt med i denne utgaven av Kommunebarometeret (siste plass).

Plass	Kommuner	Poengsum
1	0217 Oppegård, 0219 Bærum, 0301 Oslo, 0403 Hamar, 0418 Nord-Odal, 0427 Elverum, 0604 Kongsberg, 0612 Hole, 0621 Sigdal, 0713 Sande, 1122 Gjesdal, 1420 Sogndal, 1426 Luster, 1432 Førde, 1443 Eid, 1516 Ulstein, 1554 Averøy, 1563 Sunndal	0.0600
19	0233 Nittedal, 5040 Namdalseid	0.0540
21	0220 Asker, 0624 Øvre Eiker, 0919 Froland	0.0530
24	0213 Ski, 0627 Røyken, 1103 Stavanger, 1127 Randaberg, 1431 Jølster, 1505 Kristiansund	0.0520
30	0436 Tolga, 0515 Vågå, 0704 Tønsberg, 0911 Gjerstad	0.0510
34	0214 Ås, 0228 Rælingen, 0806 Skien, 1003 Farsund, 1124 Sola, 1439 Vågsøy, 5030 Klæbu	0.0500
41	0230 Lørenskog, 0412 Ringsaker, 0420 Eidskog, 0521 Øyer, 0532 Jevnaker, 0710 Sandefjord, 1504 Ålesund	0.0490
48	0104 Moss, 0215 Frogn, 0231 Skedsmo, 0616 Nes, 0805 Porsgrunn, 1002 Mandal, 1142 Rennesøy, 1201 Bergen, 1211 Etne, 1417 Vik, 5031 Malvik	0.0480
59	0216 Nesodden, 0534 Gran, 1029 Lindesnes, 1259 Øygarden, 1449 Stryn, 1566 Surnadal	0.0470
65	0417 Stange, 1001 Kristiansand, 1922 Bardu, 5004 Steinkjer, 5021 Oppdal, 5028 Melhus	0.0460

GSK05 Andel elever på laveste mestringsnivå, 8. trinn, snitt siste fire år

Tabellen nedenfor viser de ti høyeste poengsummene for nøkkeltall GSK05. Kommuner med lik poengsum deler plassering. Rangeringstallet varierer mellom 1 (førsteplass)

og totalt antall kommuner som er tatt med i denne utgaven av Kommunebarometeret (sistepllass).

Plass	Kommuner	Poengsum
1	0215 Frogn, 0217 Oppegård, 0219 Bærum, 0220 Asker, 0239 Hurdal, 0437 Tynset, 1122 Gjesdal, 1142 Rennesøy, 1411 Gulen, 1431 Jølster, 1432 Førde, 1449 Stryn, 1525 Stranda, 1545 Midsund, 1938 Lyngen, 5018 Åfjord	0.0600
17	0612 Hole, 1127 Randaberg, 1516 Ulstein	0.0560
20	0213 Ski, 1002 Mandal, 1419 Leikanger	0.0550
23	0233 Nittedal, 1124 Sola, 1840 Saltdal	0.0540
26	0301 Oslo, 0403 Hamar, 1520 Ørsta	0.0530
29	0211 Vestby, 1103 Stavanger, 1228 Odda, 1242 Samnanger	0.0520
33	0234 Gjerdrum, 0704 Tønsberg, 1532 Giske, 1902 Tromsø	0.0510
37	0227 Fet, 0230 Lørenskog, 0616 Nes, 1445 Gloppen	0.0500
41	0501 Lillehammer, 0521 Øyer, 0533 Lunner, 0542 Nord-Aurdal, 0604 Kongsberg, 1102 Sandnes, 1428 Askvoll	0.0490
48	0216 Nesodden, 1101 Eigersund, 1133 Hjelmeland, 1443 Eid, 1804 Bodø, 1868 Øksnes, 5001 Trondheim, 5021 Oppdal, 5029 Skaun	0.0480

GSK06 Andel elever på laveste mestringsnivå, 9. trinn, snitt siste fire år

Tabellen nedenfor viser de ti høyeste poengsummene for nøkkeltall GSK06. Kommuner med lik poengsum deler plassering. Rangeringstallet varierer mellom 1 (førsteplass)

og totalt antall kommuner som er tatt med i denne utgaven av Kommunebarometeret (siste plass).

Plass	Kommuner	Poengsum
1	0215 Frogn, 0217 Oppegård, 0219 Bærum, 0220 Asker, 0428 Trysil, 0515 Vågå, 0516 Nord-Fron, 0616 Nes, 0618 Hemsedal, 1122 Gjesdal, 1441 Selje, 1511 Vanylven, 1523 Ørskog, 1543 Nesset	0.1200
15	1142 Rennesøy	0.1070
16	0430 Stor-Elvdal, 0542 Nord-Aurdal, 1419 Leikanger, 1845 Sørfold	0.1060
20	0437 Tynset, 0612 Hole, 1432 Førde, 5054 Indre Fosen	0.1040
24	0213 Ski, 0901 Risør	0.1030
26	0814 Bamble, 1127 Randaberg, 1902 Tromsø	0.1020
29	0233 Nittedal, 1502 Molde	0.1010
31	0211 Vestby, 1124 Sola, 1211 Etne, 1547 Aukra	0.0990
35	0214 Ås, 0403 Hamar, 0704 Tønsberg, 1525 Stranda	0.0980
39	0521 Øyer, 1824 Vefsn	0.0970

GSK07 Andel lærere med kompetanse til å undervise i norsk, engelsk og matematikk, 1.-7. trinn

Tabellen nedenfor viser de ti høyeste poengsummene for nøkkeltall GSK07. Kommuner med lik poengsum deler plassering. Rangeringstallet varierer mellom 1 (førsteplass)

og totalt antall kommuner som er tatt med i denne utgaven av Kommunebarometeret (sistepllass).

Plass	Kommuner	Poengsum
1	0430 Stor-Elvdal, 0434 Engerdal, 0514 Lom, 0540 Sør-Aurdal, 0622 Krødsherad, 0631 Flesberg, 0831 Fyresdal, 1026 Åseral, 1145 Bogn, 1252 Modalen, 1412 Solund, 1413 Hyllestad, 1445 Gloppen, 1560 Tingvoll, 1571 Halså, 1827 Dønna, 1835 Træna, 1919 Gratangen, 1920 Lavangen, 1928 Torsken, 1929 Berg, 2021 Karasjok, 2023 Gamvik, 5019 Roan, 5022 Rennebu, 5040 Namdalseid	0.0900
27	1848 Steigen, 1923 Salangen	0.0870
29	0127 Skiptvet, 0426 Våler, 1429 Fjaler, 5051 Nærøy	0.0860
33	0136 Rygge	0.0840
34	1017 Songdalen, 1514 Sande, 5020 Osen	0.0830
37	0821 Bø, 1135 Sauda, 1232 Eidfjord, 1433 Naustdal	0.0820
41	1836 Rødøy, 1933 Balsfjord, 5023 Meldal	0.0800
44	0519 Sør-Fron, 0521 Øyer, 1443 Eid, 2025 Tana	0.0790
48	0512 Lesja, 0520 Ringeby, 1432 Førde, 1826 Hattfjelldal	0.0780
52	0417 Stange, 0516 Nord-Fron, 0901 Risør, 1223 Tysnes, 1253 Osterøy, 1520 Ørsta, 1825 Grane	0.0770

GSK08 Andel lærere med kompetanse til å undervise i norsk, engelsk og matematikk, 8.-10. trinn

Tabellen nedenfor viser de ti høyeste poengsummene for nøkkeltall GSK08. Kommuner med lik poengsum deler plassering. Rangeringstallet varierer mellom 1 (førsteplass)

og totalt antall kommuner som er tatt med i denne utgaven av Kommunebarometeret (siste plass).

Plass	Kommuner	Poengsum
1	0127 Skiptvet, 0138 Hobøl, 0233 Nittedal, 0432 Rendalen, 0436 Tolga, 0511 Dovre, 0513 Skjåk, 0519 Sør-Fron, 0615 Flå, 0616 Nes, 0622 Krødsherad, 0631 Flesberg, 0633 Nore og Uvdal, 0711 Svelvik, 0828 Seljord, 0935 Iveland, 0937 Evje og Hornnes, 0940 Valle, 0941 Bykle, 1017 Songdalen, 1145 Bogn, 1151 Utsira, 1219 Bømlo, 1222 Fitjar, 1252 Modalen, 1259 Øygarden, 1412 Solund, 1419 Leikanger, 1429 Fjaler, 1444 Hornindal, 1560 Tingvoll, 1816 Vevelstad, 1853 Evenes, 1874 Moskenes, 1919 Gratangen, 1928 Torsken, 1929 Berg, 1940 Kåfjord, 2017 Kvalsund, 5019 Roan, 5021 Oppdal, 5022 Rennebu, 5030 Klæbu, 5034 Meråker, 5041 Snåsa	0.0900
46	0128 Rakkestad	0.0860
47	0427 Elverum, 1445 Gloppen	0.0850
49	0716 Re, 1554 Averøy	0.0840
51	0626 Lier, 0817 Drangedal, 1122 Gjesdal, 5013 Hitra	0.0830
55	0617 Gol, 5035 Stjørdal	0.0820
57	0521 Øyer, 1547 Aukra	0.0810
59	0515 Vågå, 0710 Sandefjord, 0715 Holmestrand, 1004 Flekkefjord, 1520 Ørsta, 1543 Nesset	0.0800
65	1923 Salangen, 5025 Røros	0.0790
67	0214 Ås, 0220 Asker, 0512 Lesja, 1245 Sund, 1256 Meland, 2004 Hammerfest, 5032 Selbu	0.0780

GSK09 Andel lærere som oppfyller kravene til undervisning, 1.-7. trinn

Tabellen nedenfor viser de ti høyeste poengsummene for nøkkeltall GSK09. Kommuner med lik poengsum deler plassering. Rangeringstallet varierer mellom 1 (førsteplass)

og totalt antall kommuner som er tatt med i denne utgaven av Kommunebarometeret (sistepllass).

Plass	Kommuner	Poengsum
1	0119 Marker, 0121 Rømskog, 0127 Skiptvet, 0418 Nord-Odal, 0419 Sør-Odal, 0429 Åmot, 0439 Follidal, 0511 Dovre, 0512 Lesja, 0513 Skjåk, 0514 Lom, 0515 Vågå, 0516 Nord-Fron, 0517 Sel, 0521 Øyer, 0522 Gausdal, 0543 Vestre Slidre, 0622 Krødsherad, 0631 Flesberg, 0632 Rollag, 0701 Horten, 0807 Notodden, 0821 Bø, 0822 Sauherad, 0827 Hjartdal, 0901 Risør, 0912 Vegårshei, 0919 Froland, 0937 Evje og Hornnes, 0938 Bygland, 0940 Valle, 1114 Bjerkreim, 1129 Forsand, 1145 Bokn, 1219 Bømlo, 1222 Fitjar, 1227 Jondal, 1232 Eidfjord, 1234 Granvin, 1242 Samnanger, 1245 Sund, 1252 Modalen, 1264 Austrheim, 1413 Hyllestad, 1420 Sogndal, 1431 Jølster, 1519 Volda, 1523 Ørskog, 1546 Sandøy, 1811 Bindal, 1828 Nesna, 1919 Gratangen, 1922 Bardu, 1923 Salangen, 1939 Storfjord, 2019 Nordkapp, 2024 Berlevåg, 5016 Agdenes, 5021 Oppdal, 5022 Rennebu, 5023 Meldal, 5024 Orkdal, 5026 Holtålen, 5027 Midtre Gauldal, 5030 Klæbu, 5031 Malvik, 5033 Tydal, 5034 Meråker, 5036 Frosta, 5038 Verdal, 5039 Verran, 5042 Lierne, 5048 Fosnes, 5061 Rindal	0.0900
75	0415 Løten, 1832 Hemnes	0.0890
77	0122 Trøgstad, 0128 Rakkestad, 0928 Birkenes, 1029 Lindesnes, 1247 Askøy	0.0880
82	0125 Eidsberg, 0403 Hamar, 1002 Mandal, 1032 Lyngdal, 1253 Osterøy, 1426 Luster, 1428 Askvoll, 1511 Vanylven, 1524 Norddal, 1927 Tranøy, 5005 Namsos	0.0870
93	0106 Fredrikstad, 1003 Farsund, 1238 Kvam, 1515 Herøy, 1576 Aure, 5004 Steinkjer	0.0860
99	0412 Ringsaker, 1201 Bergen, 1221 Stord, 1243 Os, 1560 Tingvoll, 1813 Brønnøy, 5051 Nærøy	0.0850
106	0105 Sarpsborg, 0427 Elverum, 0729 Færder, 0831 Fyresdal, 1106 Haugesund, 1505 Kristiansund, 1516 Ulstein, 1815 Vega, 1936 Karlsøy	0.0840
115	0819 Nome, 0926 Lillesand, 1246 Fjell, 1520 Ørsta, 1554 Averøy, 5053 Inderøy	0.0830
121	0612 Hole, 0805 Porsgrunn, 0811 Siljan, 1804 Bodø	0.0820
125	0501 Lillehammer, 0806 Skien, 1001 Kristiansand	0.0810

GSK10 Andel lærere som oppfyller kravene til undervisning, 8.-10. trinn

Tabellen nedenfor viser de ti høyeste poengsummene for nøkkeltall GSK10. Kommuner med lik poengsum deler plassering. Rangeringstallet varierer mellom 1 (førsteplass)

og totalt antall kommuner som er tatt med i denne utgaven av Kommunebarometeret (siste plass).

Plass	Kommuner	Poengsum
1	0111 Hvaler, 0118 Aremark, 0119 Marker, 0122 Trøgstad, 0123 Spydeberg, 0127 Skiptvet, 0128 Rakkestad, 0135 Råde, 0138 Hobøl, 0234 Gjerdrum, 0402 Kongsvinger, 0415 Løten, 0419 Sør-Odal, 0426 Våler, 0428 Trysil, 0429 Åmot, 0430 Stor-Elvdal, 0438 Alvdal, 0439 Folldal, 0501 Lillehammer, 0511 Dovre, 0513 Skjåk, 0514 Lom, 0517 Sel, 0520 Ringebru, 0521 Øyer, 0541 Etnedal, 0542 Nord-Aurdal, 0543 Vestre Slidre, 0544 Øystre Slidre, 0616 Nes, 0617 Gol, 0621 Sigdal, 0622 Krødsherad, 0623 Modum, 0628 Hurum, 0631 Flesberg, 0632 Rollag, 0712 Larvik, 0716 Re, 0729 Færder, 0807 Notodden, 0811 Siljan, 0815 Kragerø, 0821 Bø, 0822 Sauherad, 0827 Hjartdal, 0834 Vinje, 0901 Risør, 0912 Vegårshei, 0926 Lillesand, 0935 Iveland, 0937 Evje og Hornnes, 0938 Bygland, 0940 Valle, 1004 Flekkefjord, 1027 Audnedal, 1029 Lindesnes, 1046 Sirdal, 1101 Eigersund, 1111 Sokndal, 1114 Bjerkreim, 1129 Forsand, 1134 Suldal, 1135 Sauda, 1145 Bokn, 1146 Tysvær, 1151 Utsira, 1160 Vindafjord, 1211 Etne, 1221 Stord, 1222 Fitjar, 1223 Tysnes, 1227 Jondal, 1228 Odda, 1232 Eidfjord, 1234 Granvin, 1238 Kvam, 1245 Sund, 1252 Modalen, 1253 Osterøy, 1256 Meland, 1264 Austrheim, 1416 Høyanger, 1419 Leikanger, 1420 Sogndal, 1421 Aurland, 1431 Jølster, 1443 Eid, 1444 Hornindal, 1445 Gloppen, 1511 Vanlven, 1516 Ulstein, 1519 Volda, 1520 Ørsta, 1523 Ørskog, 1531 Sula, 1546 Sandøy, 1554 Averøy, 1560 Tingvoll, 1566 Surnadal, 1811 Bindal, 1812 Sømna, 1818 Herøy, 1826 Hattfjellidal, 1828 Nesna, 1839 Beiarn, 1852 Tjeldsund, 1856 Røst, 1866 Hadsel, 1874 Moskenes, 1919 Gratangen, 1920 Lavangen, 1939 Storfjord, 2002 Vardø, 2003 Vadsø, 2018 Måsøy, 2019 Nordkapp, 2021 Karasjok, 2024 Berlevåg, 5011 Hemne, 5012 Snillfjord, 5015 Ørland, 5016 Agdenes, 5021 Oppdal, 5022 Rennebu, 5023 Meldal, 5026 Holtålen, 5028 Melhus, 5029 Skaun, 5030 Klæbu, 5031 Malvik, 5032 Selbu, 5033 Tydal, 5036 Frosta, 5037 Levanger, 5039 Verran, 5042 Lierne, 5043 Røyrvik, 5047 Overhalla, 5048 Fosnes, 5049 Flatanger, 5053 Inderøy, 5061 Rindal	0.0900
145	0106 Fredrikstad, 0403 Hamar, 1127 Randaberg, 5005 Namsos	0.0880
149	0412 Ringsaker, 0417 Stange, 0704 Tønsberg, 1243 Os	0.0870
153	0101 Halden, 0819 Nome, 1524 Norrdal, 5004 Steinkjer	0.0860
157	0418 Nord-Odal, 0538 Nordre Land, 0626 Lier, 1032 Lyngdal, 1219 Bømlo, 2004 Hammerfest	0.0850
163	1902 Tromsø	0.0840
164	0437 Tynset, 1018 Søgne, 1805 Narvik	0.0830
167	0806 Skien, 5017 Bjugn, 5034 Meråker, 5038 Verdal	0.0820
171	0104 Moss, 0137 Våler, 0233 Nittedal, 0713 Sande, 1246 Fjell	0.0810
176	0217 Oppegård, 1201 Bergen, 1563 Sunndal	0.0800

GSK11 Trivsel, 7. trinn, snitt siste fem år

Tabellen nedenfor viser de ti høyeste poengsummene for nøkkeltall GSK11. Kommuner med lik poengsum deler plassering. Rangeringstallet varierer mellom 1 (førsteplass) og

totalt antall kommuner som er tatt med i denne utgaven av Kommunebarometeret (siste plass).

Plass	Kommuner	Poengsum
1	0128 Rakkestad, 0215 Frogn, 0217 Oppegård, 0427 Elverum, 0436 Tolga, 0438 Alvdal, 0511 Dovre, 0514 Lom, 0519 Sør-Fron, 0533 Lunner, 0534 Gran, 0542 Nord-Aurdal, 0543 Vestre Slidre, 0544 Øystre Slidre, 0617 Gol, 0622 Krødsherad, 0811 Siljan, 0817 Drangedal, 0821 Bø, 0901 Risør, 1002 Mandal, 1004 Flekkefjord, 1021 Marnardal, 1027 Audnedal, 1029 Lindesnes, 1034 Hægebostad, 1142 Rennesøy, 1232 Eidfjord, 1242 Samnanger, 1417 Vik, 1422 Lærdal, 1432 Førde, 1441 Selje, 1449 Stryn, 1516 Ulstein, 1525 Stranda, 1546 Sandøy, 1547 Aukra, 1927 Tranøy, 5029 Skaun, 5061 Rindal	0.0600
42	0119 Marker, 0124 Askim, 0211 Vestby, 0219 Bærum, 0220 Asker, 0221 Aurskog-Høland, 0230 Lørenskog, 0417 Stange, 0423 Grue, 0429 Åmot, 0501 Lillehammer, 0602 Drammen, 0605 Ringerike, 0616 Nes, 0625 Nedre Eiker, 0704 Tønsberg, 0711 Svelvik, 0716 Re, 0919 Froland, 1001 Kristiansand, 1003 Farsund, 1046 Sirdal, 1103 Stavanger, 1111 Sokndal, 1211 Etne, 1228 Odda, 1241 Fusa, 1401 Flora, 1511 Vanylven, 1818 Herøy	0.0550
72	0101 Halden, 0106 Fredrikstad, 0125 Eidsberg, 0213 Ski, 0227 Fet, 0231 Skedsmo, 0233 Nittedal, 0238 Nannestad, 0301 Oslo, 0426 Våler, 0437 Tynset, 0529 Vestre Toten, 0532 Jevnaker, 0538 Nordre Land, 0626 Lier, 0713 Sande, 0806 Skien, 0807 Notodden, 0829 Kviteseid, 0831 Fyresdal, 0937 Evje og Hornnes, 0940 Valle, 1114 Bjerkreim, 1124 Sola, 1135 Sauda, 1420 Sogndal, 1431 Ljøster, 1443 Eid, 1543 Nesset, 1563 Sunndal, 1850 Tysfjord, 5004 Steinkjer, 5037 Levanger, 5041 Snåsa	0.0510
106	0104 Moss, 0105 Sarpsborg, 0121 Rømskog, 0123 Spydeberg, 0229 Enebakk, 0237 Eidsvoll, 0403 Hamar, 0412 Ringsaker, 0513 Skjåk, 0521 Øyer, 0618 Hemsedal, 0621 Sigdal, 0627 Røyken, 0632 Rollag, 0710 Sandefjord, 0712 Larvik, 0715 Holmestrand, 0729 Færder, 0805 Porsgrunn, 0819 Nome, 0822 Sauherad, 0834 Vinje, 0904 Grimstad, 1102 Sandnes, 1106 Haugesund, 1122 Gjesdal, 1160 Vindafjord, 1201 Bergen, 1238 Kvam, 1256 Meland, 1260 Radøy, 1411 Gulen, 1426 Luster, 1429 Fjaler, 1502 Molde, 1515 Herøy, 1529 Skodje, 1531 Sula, 1805 Narvik, 1857 Værøy, 1867 Bø, 1911 Kvæfjord, 1913 Skånland, 1919 Gratangen, 1920 Lavangen, 1941 Skjervøy, 2030 Sør-Varanger, 5001 Trondheim, 5028 Melhus, 5030 Klæbu, 5039 Verran	0.0460
157	0135 Råde, 0137 Våler, 0138 Hobøl, 0214 Ås, 0216 Nesodden, 0228 Rælingen, 0235 Ullensaker, 0415 Løten, 0418 Nord-Odal, 0419 Sør-Odal, 0420 Eidskog, 0515 Vågå, 0517 Sel, 0520 Ringe, 0528 Østre Toten, 0604 Kongsberg, 0623 Modum, 0624 Øvre Eiker, 0701 Horten, 0814 Bamble, 0827 Hjørtedal, 0906 Arendal, 0911 Gjerstad, 1017 Songdalen, 1018 Søgne, 1101 Eigersund, 1121 Time, 1130 Strand, 1144 Kvitsøy, 1223 Tysnes, 1243 Os, 1247 Askøy, 1418 Balestrand, 1430 Gaular, 1504 Ålesund, 1505 Kristiansund, 1520 Ørsta, 1523 Ørskog, 1535 Vestnes, 1849 Hamarøy, 1902 Tromsø, 1903 Harstad, 1922 Bardu, 5021 Oppdal, 5022 Rennebu, 5024 Orkdal, 5031 Malvik	0.0410
204	0111 Hvaler, 0122 Trøgstad, 0127 Skiptvet, 0136 Rygge, 0226 Sørumsund, 0425 Åsnes, 0502 Gjøvik, 0522 Gausdal, 0541 Etnedal, 0620 Hol, 0628 Hurum, 0828 Seljord, 0926 Lillesand, 1014 Vennesla, 1037 Kvinesdal, 1120 Klepp, 1127 Randaberg, 1149 Karmøy, 1253 Osterøy, 1528 Sykkylven, 1539 Rauma, 1545 Midsund, 1548 Fræna, 1554 Averøy, 1566 Surnadal, 1813 Brønnøy, 1824 Vefsn, 1840 Saltdal, 1860 Vestvågøy, 1865 Vågan, 1866 Hadsel, 1925 Sørreisa, 5025 Røros, 5032 Selbu, 5035 Stjørdal, 5038 Verdalen, 5045 Grong, 5051 Nærøy	0.0370
242	0236 Nes, 0402 Kongsvinger, 0428 Trysil, 0536 Søndre Land, 0545 Vang, 0612 Hole, 0615 Flå, 0633 Nore og Uvdal, 0815 Kragerø, 0830 Nissedal, 0928 Birkenes, 1032 Lyngdal, 1133 Hjelmeland, 1219 Bømlo, 1221 Stord, 1222 Fitjar, 1245 Sund, 1246 Fjell, 1251 Vaksdal, 1263 Lindås, 1413 Hyllestad, 1416 Høyanger, 1428 Askvoll, 1438 Bremanger, 1439 Vågsøy, 1444 Hornindal, 1517 Hareid, 1519 Volda, 1534 Haram, 1551 Eide, 1576 Aure, 1804 Bodø, 1826 Hattfjelldal, 1833 Rana, 1936 Karlsøy, 1938 Lyngen, 2012 Alta, 2015 Hasvik, 5026 Holtålen, 5042 Lierne	0.0330
282	0234 Gjerdrum, 0512 Lesja, 0516 Nord-Fron, 0833 Tokke, 1141 Finnøy, 1146 Tysvær, 1216 Sveio, 1224 Kvinnherad, 1244 Austevoll, 1419 Leikanger, 1811 Bindal, 1820 Alstahaug, 1839 Beiarn, 1841 Fauske, 1845 Sørfold, 1868 Øksnes, 1871 Andøy, 1924 Målselv, 1942 Nordreisa, 2004 Hammerfest, 2011 Kautokeino, 2025 Tana, 2028 Båtsfjord, 5017 Bjugn, 5023 Meldal, 5046 Høylandet, 5050 Vikna, 5054 Indre Fosen	0.0300
310	0432 Rendalen, 0441 Os, 0619 Ål, 0826 Tinn, 0912 Vegårshei, 1145 Bokn, 1231 Ullensvang, 1235 Voss, 1266 Masfjorden, 1445 Gloppen, 1532 Giske, 1825 Grane, 1834 Lurøy, 2017 Kvalsund, 2023 Gamvik, 5005 Namsos, 5011 Hemne, 5016 Agdenes, 5018 Åfjord, 5053 Inderøy	0.0270
330	0540 Sør-Aurdal, 0935 Iveland, 0938 Bygland, 1112 Lund, 1119 Hå, 1134 Suldal, 1259 Øygarden, 1560 Tingvoll, 1859 Flakstad, 1870 Sortland, 5019 Roan, 5027 Midtre Gauldal	0.0250

GSK12 Trivsel, 10. trinn, snitt siste fem år

Tabellen nedenfor viser de ti høyeste poengsummene for nøkkeltall GSK12. Kommuner med lik poengsum deler plassering. Rangeringstallet varierer mellom 1 (førsteplass)

og totalt antall kommuner som er tatt med i denne utgaven av Kommunebarometeret (sistepllass).

Plass	Kommuner	Poengsum
1	0124 Askim, 0128 Rakkestad, 0417 Stange, 0425 Åsnes, 0426 Våler, 0436 Tolga, 0438 Alvdal, 0511 Dovre, 0521 Øyer, 0612 Hole, 0616 Nes, 0619 Ål, 0711 Svelvik, 0826 Tinn, 0901 Risør, 0912 Vegårshei, 0935 Iveland, 1027 Audnedal, 1228 Odda, 1232 Eidfjord, 1265 Fedje, 1417 Vik, 1418 Balestrand, 1420 Sogndal, 1421 Aurland, 1430 Gaular, 1432 Førde, 1439 Vågsøy, 1441 Selje, 1516 Ulstein, 1525 Stranda, 1531 Sula, 5012 Snillfjord	0.0600
34	0101 Halden, 0127 Skiptvet, 0215 Frogn, 0219 Bærum, 0427 Elverum, 0432 Rendalen, 1426 Luster, 1443 Eid, 1543 Nesset, 2024 Berlevåg, 5021 Oppdal	0.0570
45	0106 Fredrikstad, 0122 Trøgstad, 0137 Våler, 0403 Hamar, 0428 Trysil, 0434 Engerdal, 0514 Lom, 0533 Lunner, 0536 Søndre Land, 0620 Hol, 0621 Sigdal, 0623 Modum, 0625 Nedre Eiker, 0626 Lier, 0716 Re, 1135 Sauda, 1504 Ålesund, 1535 Vestnes, 1865 Vågan, 2014 Loppa, 2015 Hasvik, 5029 Skaun, 5031 Malvik, 5061 Rindal	0.0530
69	0104 Moss, 0105 Sarpsborg, 0211 Vestby, 0213 Ski, 0220 Asker, 0227 Fet, 0228 Rælingen, 0229 Enebakk, 0230 Lørenskog, 0301 Oslo, 0437 Tynset, 0441 Os, 0501 Lillehammer, 0528 Østre Toten, 0604 Kongsberg, 0701 Horten, 0704 Tønsberg, 0729 Færder, 0814 Bamble, 0822 Sauherad, 0833 Tokke, 1001 Kristiansand, 1002 Mandal, 1037 Kvinesdal, 1103 Stavanger, 1114 Bjerkreim, 1121 Time, 1127 Randaberg, 1142 Rennesøy, 1238 Kvam, 1419 Leikanger, 1433 Naustdal, 1445 Gloppen, 1502 Molde, 1820 Alstahaug, 1840 Saltdal, 1913 Skånland, 1919 Gratangen, 1938 Lyngen, 2002 Vardø, 5024 Orkdal, 5035 Stjørdal	0.0490
111	0111 Hvaler, 0135 Råde, 0136 Rygge, 0231 Skedsmo, 0233 Nittedal, 0402 Kongsvinger, 0412 Ringsaker, 0439 Folldal, 0502 Gjøvik, 0512 Lesja, 0532 Jevnaker, 0544 Øystre Slidre, 0602 Drammen, 0605 Ringerike, 0617 Gol, 0627 Røyken, 0710 Sandefjord, 0712 Larvik, 0715 Holmestrand, 0805 Porsgrunn, 0911 Gjerstad, 1017 Songdalen, 1018 Søgne, 1106 Haugesund, 1111 Sokndal, 1124 Sola, 1234 Granvin, 1259 Øygarden, 1413 Hyllestad, 1422 Lærdal, 1444 Hornindal, 1519 Volda, 1520 Ørsta, 1563 Sunndal, 1566 Surnadal, 1805 Narvik, 1868 Øksnes, 1902 Tromsø, 1911 Kvæfjord, 1917 Ibestad, 5011 Hemne, 5019 Roan, 5027 Midtre Gauldal, 5030 Klæbu, 5038 Verdal	0.0460
156	0214 Ås, 0216 Nesodden, 0217 Oppegård, 0221 Aurskog-Høland, 0234 Gjerdrum, 0238 Nannestad, 0415 Løten, 0418 Nord-Odal, 0522 Gausdal, 0541 Etnedal, 0543 Vestre Slidre, 0615 Flå, 0624 Øvre Eiker, 0807 Notodden, 0821 Bø, 0926 Lillesand, 0937 Evje og Hornnes, 1003 Farsund, 1004 Flekkefjord, 1224 Kvinnherad, 1242 Samnanger, 1251 Vaksdal, 1416 Høyanger, 1449 Stryn, 1505 Kristiansund, 1511 Vanylven, 1529 Skodje, 1548 Fræna, 1551 Eide, 1557 Gjemnes, 1804 Bodø, 1828 Nesna, 1866 Hadsel, 1903 Harstad, 5001 Trondheim, 5025 Røros, 5032 Selbu, 5039 Verran, 5042 Lierne, 5046 Høylandet, 5053 Inderøy	0.0420
197	0123 Spydeberg, 0138 Hobøl, 0236 Nes, 0529 Vestre Toten, 0534 Gran, 0628 Hurum, 0806 Skien, 0928 Birkenes, 1032 Lyngdal, 1102 Sandnes, 1112 Lund, 1160 Vindafjord, 1201 Bergen, 1219 Bømlo, 1221 Stord, 1243 Os, 1429 Fjaler, 1514 Sande, 1517 Hareid, 1532 Giske, 1539 Rauma, 1547 Aukra, 1923 Salangen, 5004 Steinkjer	0.0390
221	0118 Aremark, 0235 Ullensaker, 0423 Grue, 0429 Åmot, 0520 Ringebu, 0618 Hemsedal, 0828 Seljord, 0906 Arendal, 1216 Sveio, 1223 Tysnes, 1227 Jondal, 1235 Voss, 1247 Askøy, 1401 Flora, 1411 Gulen, 1515 Herøy, 1524 Norddal, 1534 Haram, 1560 Tingvoll, 1571 Halså, 1824 Vefsn, 1833 Rana, 1841 Fauske, 1856 Røst, 1924 Målselv, 1928 Torsken, 1940 Kåfjord, 2003 Vadsø, 2004 Hammerfest, 5028 Melhus, 5049 Flatanger	0.0350
252	0538 Nordre Land, 0542 Nord-Aurdal, 0631 Flesberg, 0633 Nore og Uvdal, 0811 Siljan, 0819 Nome, 0904 Grimstad, 0919 Froland, 1014 Venesla, 1046 Sirdal, 1120 Klepp, 1122 Gjesdal, 1133 Hjelmeland, 1241 Fusa, 1244 Austevoll, 1245 Sund, 1246 Fjell, 1253 Osterøy, 1263 Lindås, 1266 Masfjorden, 1428 Askvoll, 1825 Grane, 1848 Steigen, 1870 Sortland, 1920 Lavangen, 1931 Lenvik, 1941 Skjervøy, 2018 Måsøy, 5016 Agdenes, 5037 Levanger, 5045 Grong	0.0330
283	0119 Marker, 0125 Eidsberg, 0237 Eidsvoll, 0239 Hurdal, 0419 Sør-Odal, 0516 Nord-Fron, 0517 Sel, 0540 Sør-Aurdal, 0632 Rollag, 0831 Fyresdal, 0940 Valle, 1130 Strand, 1256 Meland, 1260 Radøy, 1431 Jølster, 1528 Sykkylven, 1545 Midsund, 1573 Smøla, 1576 Aure, 1860 Vestvågøy, 1871 Andøy, 1925 Sørreisa, 1926 Dyrøy, 1927 Tranøy, 1942 Nordreisa, 5033 Tydal, 5036 Frosta, 5040 Namdalseid, 5048 Fosnes, 5054 Indre Fosen	0.0310

GSK13 Fysisk aktivitet, 5.-7. trinn

Tabellen nedenfor viser de ti høyeste poengsummene for nøkkeltall GSK13. Kommuner med lik poengsum deler plassering. Rangeringstallet varierer mellom 1 (førsteplass)

og totalt antall kommuner som er tatt med i denne utgaven av Kommunebarometeret (sisteplass).

Plass	Kommuner	Poengsum
1	0111 Hvaler, 0301 Oslo, 0418 Nord-Odal, 0541 Etnedal, 0542 Nord-Aurdal, 0545 Vang, 0616 Nes, 0617 Gol, 0822 Sauherad, 0938 Bygland, 1046 Sirdal, 1151 Utsira, 1413 Hyllestad, 1429 Fjaler, 1433 Naustdal, 1839 Beiarn, 1865 Vågan, 1941 Skjervøy, 2017 Kvalsund, 5001 Trondheim, 5021 Oppdal, 5044 Namsskogan	0.0600
23	0619 Ål	0.0590
24	0238 Nannestad	0.0580
25	1813 Brønnøy	0.0570
26	0138 Hobøl, 0713 Sande	0.0560
28	0517 Sel, 1266 Masfjorden, 1439 Vågsøy	0.0540
31	1243 Os, 1534 Haram, 1840 Saltdal	0.0530
34	0627 Røyken, 1241 Fusa, 5031 Malvik	0.0510
37	0135 Råde, 0536 Søndre Land	0.0500
39	1411 Gulen	0.0480

GSK14 Andel elever med spesialundervisning 1.-4. trinn, snitt siste fire år

Tabellen nedenfor viser de ti høyeste poengsummene for nøkkeltall GSK14. Kommuner med lik poengsum deler plassering. Rangeringstallet varierer mellom 1 (førsteplass)

og totalt antall kommuner som er tatt med i denne utgaven av Kommunebarometeret (siste plass).

Plass	Kommuner	Poengsum
1	0118 Aremark, 0136 Rygge, 0213 Ski, 0216 Nesodden, 0228 Rælingen, 0432 Rendalen, 0516 Nord-Fron, 0520 Ringeby, 0538 Nordre Land, 0543 Vestre Slidre, 0544 Øystre Slidre, 0715 Holmestrand, 0833 Tokke, 1026 Åseral, 1029 Lindesnes, 1037 Kvinesdal, 1046 Sirdal, 1221 Stord, 1903 Harstad, 5012 Snillfjord, 5046 Høylandet	0.0300
22	2003 Vadsø, 5049 Flatanger	0.0270
24	0104 Moss, 0138 Hobøl, 0217 Oppegård, 0230 Lørenskog, 0233 Nittedal, 0234 Gjerdrum, 0402 Kongsvinger, 0501 Lillehammer, 0521 Øyer, 1027 Audnedal, 1839 Beiarn, 5033 Tydal, 5040 Namdalseid	0.0260
37	0105 Sarpsborg, 0111 Hvaler, 0236 Nes, 0514 Lom, 0633 Nore og Uvdal, 1122 Gjesdal, 1124 Sola, 1145 Bokn, 1833 Rana, 5011 Hemne, 5014 Frøya, 5015 Ørland, 5020 Osen, 5044 Namsskogan	0.0250
51	0122 Trøgstad, 0137 Våler, 0219 Bærum, 0221 Aurskog-Høland, 0417 Stange, 0419 Sør-Odal, 0502 Gjøvik, 0512 Lesja, 0515 Vågå, 0519 Sør-Fron, 0533 Lunner, 0627 Røyken, 0701 Horten, 0712 Larvik, 0807 Notodden, 0814 Bamble, 0817 Drangedal, 0928 Birkenes, 1002 Mandal, 1032 Lyngdal, 1102 Sandnes, 1119 Hå, 1201 Bergen, 1227 Jondal, 1243 Os, 1253 Osterøy, 1443 Eid, 1515 Herøy, 1928 Torsken, 5013 Hitra, 5021 Oppdal, 5023 Meldal, 5032 Selbu	0.0240
84	0211 Vestby, 0214 Ås, 0237 Eidsvoll, 0301 Oslo, 0403 Hamar, 0420 Eidskog, 0438 Alvdal, 0536 Søndre Land, 0604 Kongsberg, 0605 Ringerike, 1001 Kristiansand, 1003 Farsund, 1021 Marnardal, 1034 Hægebostad, 1114 Bjerkreim, 1120 Klepp, 1520 Ørsta, 1859 Flakstad, 1913 Skånland, 2024 Berlevåg, 5024 Orkdal, 5031 Malvik	0.0230
106	0220 Asker, 0226 Sørums, 0229 Enebakk, 0238 Nannestad, 0239 Hurdal, 0430 Stor-Elvdal, 0541 Etnedal, 0805 Porsgrunn, 0904 Grimstad, 0926 Lillesand, 1135 Sauda, 1219 Bømlo, 1222 Fitjar, 1235 Voss, 1411 Gulen, 1449 Stryn, 1517 Hareid, 1539 Rauma, 1566 Surnadal, 1822 Leirfjord, 1850 Tysfjord, 1911 Kvæfjord, 2020 Porsanger, 5022 Rennebu, 5039 Verran, 5045 Grong	0.0220
132	0235 Ullensaker, 0415 Løten, 0423 Grue, 0626 Lier, 0713 Sande, 0826 Tinn, 1004 Flekkefjord, 1112 Lund, 1121 Time, 1247 Askøy, 1413 Hyllestad, 1516 Ulstein, 1563 Sunndal, 1853 Evenes, 1917 Ibestad, 2015 Hasvik, 2025 Tana, 5017 Bjugn, 5036 Frosta, 5038 Verdal, 5041 Snåsa	0.0210
153	0106 Fredrikstad, 0127 Skiptvet, 0128 Rakkestad, 0412 Ringsaker, 0427 Elverum, 0437 Tynset, 0602 Drammen, 0622 Krødsherad, 0624 Øvre Eiker, 0704 Tønsberg, 0806 Skien, 0819 Nome, 1149 Karmøy, 1223 Tysnes, 1224 Kvinnherad, 1805 Narvik, 1832 Hemnes, 1902 Tromsø, 5018 Åfjord, 5034 Meråker, 5048 Fosnes, 5061 Rindal	0.0200
175	0119 Marker, 0135 Råde, 0426 Våler, 0522 Gausdal, 0532 Jevnaker, 0534 Gran, 0542 Nord-Aurdal, 0623 Modum, 0716 Re, 0827 Hjørtedal, 0906 Arendal, 1018 Søgne, 1134 Suldal, 1146 Tysvær, 1231 Ullensvang, 1244 Austevoll, 1417 Vik, 1429 Fjaler, 1432 Førde, 1519 Volda, 1531 Sula, 1576 Aure, 1818 Herøy, 1841 Fauske, 1845 Sørfold, 1849 Hamarøy, 1926 Dyrøy, 2012 Alta, 5001 Trondheim, 5005 Namsos, 5016 Agdenes, 5025 Røros, 5029 Skaun, 5030 Klæbu, 5035 Stjørdal, 5047 Overhalla, 5050 Vikna	0.0190

GSK15 Andel elever med spesialundervisning 5.-7. trinn, snitt siste fire år

Tabellen nedenfor viser de ti høyeste poengsummene for nøkkeltall GSK15. Kommuner med lik poengsum deler plassering. Rangeringstallet varierer mellom 1 (førsteplass)

og totalt antall kommuner som er tatt med i denne utgaven av Kommunebarometeret (sistepllass).

Plass	Kommuner	Poengsum
1	0121 Rømskog, 0127 Skiptvet, 0136 Rygge, 0216 Nesodden, 0228 Rælingen, 0512 Lesja, 0543 Vestre Slidre, 0545 Vang, 0817 Drangedal, 1004 Flekkefjord, 1037 Kvinesdal, 1127 Randaberg, 1227 Jondal, 1411 Gulen, 1421 Aurland, 1543 Nesset, 1853 Evenes, 1913 Skånland, 1928 Torsken, 5040 Namdalseid, 5042 Lierne	0.0300
22	0230 Lørenskog, 0417 Stange, 0513 Skjåk, 1027 Audnedal, 1029 Lindesnes, 1124 Sola, 1449 Stryn, 1514 Sande, 5034 Meråker, 5039 Verran	0.0270
32	0104 Moss, 0105 Sarpsborg, 0213 Ski, 0233 Nittedal, 0402 Kongsvinger, 0501 Lillehammer, 0520 Ringebu, 0544 Øystre Slidre, 0834 Vinje, 1046 Sirdal, 1122 Gjesdal, 1417 Vik, 1516 Ulstein, 1563 Sunndal, 2003 Vadsø, 5046 Høylandet	0.0260
48	0217 Oppegård, 0234 Gjerdrum, 0236 Nes, 0403 Hamar, 0437 Tynset, 0519 Sør-Fron, 0533 Lunner, 0827 Hjørtland, 0940 Valle, 1003 Farsund, 1235 Voss, 1444 Hornindal, 1511 Vanylven, 1515 Herøy, 1520 Ørsta, 5014 Frøya, 5015 Ørland, 5061 Rindal	0.0250
66	0219 Bærum, 0423 Grue, 0430 Stor-Elvdal, 0432 Rendalen, 0511 Dovre, 0514 Lom, 0516 Nord-Fron, 1001 Kristiansand, 1021 Marnardal, 1112 Lund, 1119 Hå, 1120 Klepp, 1201 Bergen, 1221 Stord, 1246 Fjell	0.0240
81	0532 Jevnaker, 0541 Etnedal, 0627 Røyken, 0715 Holmestrand, 0805 Porsgrunn, 0833 Tokke, 1002 Mandal, 1032 Lyngdal, 1160 Vindafjord, 1253 Osterøy, 1443 Eid, 1539 Rauma, 1832 Hemnes, 1833 Rana, 1839 Beiarn, 1841 Fauske, 1903 Harstad, 1926 Dyrøy, 5013 Hitra, 5017 Bjugn, 5025 Røros, 5031 Malvik, 5036 Frosta, 5047 Overhalla	0.0230
105	0211 Vestby, 0214 Ås, 0238 Nannestad, 0420 Eidskog, 0502 Gjøvik, 0515 Vågå, 0536 Søndre Land, 0538 Nordre Land, 0542 Nord-Aurdal, 0701 Horten, 1121 Time, 1243 Os, 1534 Haram, 1816 Vevelstad, 5001 Trondheim, 5024 Orkdal, 5041 Snåsa	0.0220
122	0106 Fredrikstad, 0137 Våler, 0220 Asker, 0235 Ullensaker, 0412 Ringsaker, 0419 Sør-Odal, 0521 Øyer, 0529 Vestre Toten, 0624 Øvre Eiker, 0712 Larvik, 0729 Færder, 0807 Notodden, 0828 Seljord, 1102 Sandnes, 1114 Bjerkreim, 1247 Askøy, 1432 Førde, 1517 Hareid, 1548 Fræna, 1557 Gjemnes, 1566 Surnadal, 1805 Narvik, 1822 Leirfjord, 1845 Sørfold, 1848 Steigen, 5033 Tydal, 5044 Namsskogan	0.0210
149	0111 Hvaler, 0119 Marker, 0122 Trøgstad, 0128 Rakkestad, 0301 Oslo, 0418 Nord-Odal, 0436 Tolga, 0439 Folldal, 0517 Sel, 0522 Gausdal, 0534 Gran, 0602 Drammen, 0704 Tønsberg, 0826 Tinn, 0829 Kviteseid, 0937 Evje og Hornnes, 1034 Hægebostad, 1133 Hjelmeland, 1135 Sauda, 1142 Rennesøy, 1149 Karmøy, 1224 Kvinnherad, 1238 Kvam, 1242 Samnanger, 1439 Vågsøy, 1836 Rødøy, 2011 Kautokeino, 2021 Karasjok, 5020 Osen	0.0200
178	0101 Halden, 0118 Aremark, 0221 Aurskog-Høland, 0226 Sørums, 0227 Fet, 0229 Enebakk, 0415 Løten, 0604 Kongsberg, 0625 Nedre Eiker, 0626 Lier, 0628 Hurum, 0713 Sande, 0716 Re, 0806 Skien, 0821 Bø, 0904 Grimstad, 0911 Gjerstad, 0926 Lillesand, 1014 Vennesla, 1018 Søgne, 1101 Eigersund, 1130 Strand, 1216 Sveio, 1219 Bømlo, 1244 Austevoll, 1401 Flora, 1412 Solund, 1426 Luster, 1429 Fjaler, 1504 Ålesund, 1519 Volda, 1551 Eide, 1813 Brønnøy, 1820 Alstahaug, 1854 Ballangen, 2017 Kvalsund, 5004 Steinkjer, 5051 Nærøy	0.0190

GSK16 Andel elever med spesialundervisning 8.-10. trinn, snitt siste fire år

Tabellen nedenfor viser de ti høyeste poengsummene for nøkkeltall GSK16. Kommuner med lik poengsum deler plassering. Rangeringstallet varierer mellom 1 (førsteplass)

og totalt antall kommuner som er tatt med i denne utgaven av Kommunebarometeret (siste plass).

Plass	Kommuner	Poengsum
1	0136 Rygge, 0219 Bærum, 0228 Rælingen, 0402 Kongsvinger, 0512 Lesja, 0536 Søndre Land, 0545 Vang, 1004 Flekkefjord, 1112 Lund, 1124 Sola, 1144 Kvitsøy, 1145 Bokn, 1411 Gulen, 1412 Solund, 1418 Balestrand, 1439 Vågsøy, 1443 Eid, 1449 Stryn, 1514 Sande, 1517 Hareid, 5012 Snillfjord	0.0300
22	5045 Grong	0.0260
23	0216 Nesodden, 0234 Gjerdrum, 0437 Tynset, 0438 Alvdal, 0511 Dovre, 0515 Vågå, 1027 Audnedal, 1029 Lindesnes, 1127 Randaberg, 1142 Rennesøy, 1146 Tysvær, 1516 Ulstein, 1543 Nesset, 1913 Skånland, 5015 Ørland, 5039 Verran, 5042 Lierne, 5046 Høylandet	0.0250
41	0105 Sarpsborg, 0229 Enebakk, 0520 Ringeby, 0701 Horten, 0821 Bø, 0926 Lillesand, 1032 Lyngdal, 1037 Kvinesdal, 1221 Stord, 1416 Høyanger, 1818 Herøy, 5027 Midtre Gauldal, 5040 Namdalseid, 5049 Flatanger	0.0240
55	0104 Moss, 0217 Oppegård, 0230 Lørenskog, 0233 Nittedal, 0236 Nes, 0239 Hurdal, 0403 Hamar, 0425 Åsnes, 0513 Skjåk, 0533 Lunner, 0534 Gran, 0833 Tokke, 1002 Mandal, 1021 Marnardal, 1106 Haugesund, 1120 Klepp, 1133 Hjelmeland, 1201 Bergen, 1251 Vaksdal, 1419 Leikanger, 1566 Surnadal, 1849 Hamarøy, 1853 Evenes, 5013 Hitra, 5041 Snåsa	0.0230
80	0127 Skiptvet, 0213 Ski, 0419 Sør-Odal, 0432 Rendalen, 0501 Lillehammer, 0516 Nord-Fron, 0519 Sør-Fron, 0542 Nord-Aurdal, 0627 Røyken, 0826 Tinn, 0831 Fyresdal, 1046 Sirdal, 1121 Time, 1149 Karmøy, 1160 Vindafjord, 1243 Os, 1247 Askøy, 1523 Ørskog, 1539 Rauma, 1548 Fræna, 1571 Halså, 1841 Fauske, 2003 Vadsø, 5005 Namsos, 5029 Skaun, 5033 Tydal	0.0220
106	0106 Fredrikstad, 0123 Spydeberg, 0220 Asker, 0235 Ullensaker, 0238 Nannestad, 0417 Stange, 0420 Eidskog, 0514 Lom, 0517 Sel, 0532 Jevnaker, 0623 Modum, 0807 Notodden, 0817 Drangedal, 0828 Seljord, 0834 Vinje, 0928 Birkenes, 1001 Kristiansand, 1102 Sandnes, 1245 Sund, 1429 Fjaler, 1444 Hornindal, 1445 Gloppen, 1504 Ålesund, 1515 Herøy, 1519 Volda, 1520 Ørsta, 1525 Stranda, 1534 Haram, 1557 Gjemnes, 1832 Hemnes, 1836 Rødøy, 1870 Sortland, 1903 Harstad, 1925 Sørreisa, 2018 Måsøy, 2022 Lebesby, 5014 Frøya, 5032 Selbu, 5035 Stjørdal, 5036 Frosta, 5061 Rindal	0.0210
147	0101 Halden, 0135 Råde, 0214 Ås, 0221 Aurskog-Høland, 0712 Larvik, 0829 Kviteseid, 0938 Bygland, 1003 Farsund, 1018 Søgne, 1119 Hå, 1134 Suldal, 1135 Sauda, 1231 Ullensvang, 1246 Fjell, 1259 Øygarden, 1417 Vik, 1511 Vanylven, 1528 Sykkylven, 1547 Aukra, 1563 Sunndal, 1573 Smøla, 1820 Alstahaug, 1845 Sørfold, 1867 Bø, 1922 Bardu, 5001 Trondheim	0.0200
173	0122 Trøgstad, 0215 Frogn, 0301 Oslo, 0423 Grue, 0529 Vestre Toten, 0538 Nordre Land, 0543 Vestre Slidre, 0602 Drammen, 0612 Hole, 0621 Sigdal, 0624 Øvre Eiker, 0628 Hurum, 0713 Sande, 0715 Holmestrand, 0805 Porsgrunn, 0806 Skien, 0811 Siljan, 0827 Hjartdal, 0904 Grimstad, 1014 Vennesla, 1122 Gjesdal, 1224 Kvinnherad, 1234 Granvin, 1235 Voss, 1241 Fusa, 1253 Osterøy, 1431 Jølster, 1531 Sula, 1833 Rana, 1917 Ibestad, 5025 Røros, 5028 Melhus	0.0190
205	0111 Hvaler, 0128 Rakkestad, 0137 Våler, 0211 Vestby, 0226 Sørums, 0415 Løten, 0418 Nord-Odal, 0427 Elverum, 0436 Tolga, 0502 Gjøvik, 0544 Øystre Slidre, 0604 Kongsberg, 0605 Ringerike, 0626 Lier, 0814 Bamble, 0815 Kragerø, 0830 Nissedal, 0940 Valle, 1216 Sveio, 1401 Flora, 1432 Førde, 1502 Molde, 1554 Averøy, 1805 Narvik, 1813 Brønnøy, 1926 Dyrøy, 2021 Karasjok, 5018 Åfjord, 5024 Orkdal, 5053 Inderøy, 5054 Indre Fosen	0.0180

GSK17 Andel elever som får leksehjelp, 1.-4. trinn

Tabellen nedenfor viser de ti høyeste poengsummene for nøkkeltall GSK17. Kommuner med lik poengsum deler plassering. Rangeringstallet varierer mellom 1 (førsteplass) og

totalt antall kommuner som er tatt med i denne utgaven av Kommunebarometeret (siste plass).

Plass	Kommuner	Poengsum
1	0118 Aremark, 0420 Eidskog, 0423 Grue, 0541 Etnedal, 0826 Tinn, 1232 Eidfjord, 1242 Samnanger, 1252 Modalen, 1835 Træna, 1839 Beiarn, 1852 Tjeldsund, 1868 Øksnes, 1913 Skånland, 1917 Ibestad, 1928 Torsken, 2014 Loppa, 2017 Kvalsund, 5016 Agdenes, 5040 Namdalseid	0.0300
20	0544 Øystre Slidre, 1528 Sykkylven	0.0290
22	0511 Dovre, 0830 Nissedal, 1133 Hjelmeland, 1411 Gulen, 1822 Leirfjord, 5004 Steinkjer	0.0280
28	0941 Bykle, 1438 Bremanger	0.0270
30	0111 Hvaler, 0811 Siljan, 1445 Gloppen, 1938 Lyngen, 5019 Roan	0.0260
35	0135 Råde, 0428 Trysil, 0437 Tynset, 0616 Nes, 1421 Aurland, 1576 Aure, 1941 Skjervøy	0.0250
42	0436 Tolga, 0512 Lesja, 0515 Vågå, 0604 Kongsberg, 0929 Åmli, 1151 Utsira, 2025 Tana, 5022 Rennebu, 5043 Røyrvik, 5046 Høylandet	0.0240
52	0429 Åmot, 0441 Os, 0542 Nord-Aurdal, 0543 Vestre Slidre, 1525 Stranda, 1856 Røst, 2020 Porsanger, 5047 Overhalla	0.0230
60	0521 Øyer, 0545 Vang, 0622 Krødsherad, 0828 Seljord, 1233 Ulvik, 1449 Stryn, 5042 Lierne, 5045 Grong	0.0220
68	0427 Elverum, 0633 Nore og Uvdal, 0833 Tokke, 1037 Kvinesdal, 1241 Fusa, 1845 Sørfold, 2023 Gamvik, 5034 Meråker, 5061 Rindal	0.0210

GSK18 Andel elever som får leksehjelp, 5.-7. trinn

Tabellen nedenfor viser de ti høyeste poengsummene for nøkkeltall GSK18. Kommuner med lik poengsum deler plassering. Rangeringstallet varierer mellom 1 (førsteplass)

og totalt antall kommuner som er tatt med i denne utgaven av Kommunebarometeret (sistepllass).

Plass	Kommuner	Poengsum
1	0118 Aremark, 0423 Grue, 0436 Tolga, 0511 Dovre, 0512 Lesja, 0542 Nord-Aurdal, 0543 Vestre Slidre, 0544 Øystre Slidre, 0616 Nes, 0831 Fyresdal, 0935 Iveland, 1151 Utsira, 1232 Eidfjord, 1233 Ulvik, 1252 Modalen, 1812 Sømna, 1835 Træna, 1852 Tjeldsund, 1856 Røst, 1917 Ibestad, 2027 Nesseby, 5016 Agdenes, 5022 Rennebu, 5023 Meldal, 5046 Høylandet, 5061 Rindal	0.0300
27	0515 Vågå	0.0290
28	0441 Os	0.0280
29	0522 Gausdal, 1144 Kvitsøy, 1401 Flora, 1421 Aurland	0.0270
33	1449 Stryn, 1523 Ørskog, 1526 Stordal, 1554 Averøy, 1913 Skånland	0.0260
38	0429 Åmot, 1241 Fusa, 1535 Vestnes, 1845 Sørfold, 1938 Lyngen	0.0250
43	0121 Rømskog, 0403 Hamar, 0439 Follidal, 0513 Skjåk, 0534 Gran, 0545 Vang, 0819 Nome, 1837 Meløy, 2015 Hasvik, 5034 Meråker, 5047 Overhalla	0.0240
54	0417 Stange, 0528 Østre Toten, 0626 Lier, 1003 Farsund, 1418 Balestrand, 1511 Vanylven, 1928 Torsken, 5024 Orkdal	0.0230
62	0215 Frogn, 0604 Kongsberg, 0701 Horten, 0822 Sauherad, 0833 Tokke, 1445 Gloppen, 1524 Norddal, 1834 Lurøy, 2023 Gamvik, 5042 Lierne, 5043 Røyrvik	0.0220
73	0111 Hvaler, 0412 Ringsaker, 0428 Trysil, 0514 Lom, 0538 Nordre Land, 0710 Sandefjord, 1231 Ullensvang, 1247 Askøy, 1426 Luster, 1432 Førde, 1534 Haram, 1551 Eide, 1824 Vefsn, 5004 Steinkjer, 5025 Røros, 5052 Leka	0.0210

GSK19 Andel elever som får leksehjelp, 8.-10. trinn

Tabellen nedenfor viser de ti høyeste poengsummene for nøkkeltall GSK19. Kommuner med lik poengsum deler plassering. Rangeringstallet varierer mellom 1 (førsteplass)

og totalt antall kommuner som er tatt med i denne utgaven av Kommunebarometeret (sisteplass).

Plass	Kommuner	Poengsum
1	0423 Grue, 0521 Øyer, 0541 Etnedal, 0543 Vestre Slidre, 0831 Fyresdal, 1232 Eidfjord, 1252 Modalen, 1835 Træna, 1856 Røst, 2027 Nesseby, 5016 Agdenes, 5020 Osen, 5021 Oppdal	0.0300
14	1936 Karlsøy	0.0290
15	1234 Granvin	0.0280
16	1845 Sørfold	0.0270
17	1223 Tysnes, 1852 Tjeldsund, 5022 Rennebu	0.0260
20	0615 Flå, 5052 Leka	0.0250
22	0234 Gjerdrum, 0616 Nes, 5042 Lierne	0.0240
25	0439 Folldal, 1151 Utsira, 1866 Hadsel, 5049 Flatanger	0.0230
29	0419 Sør-Odal, 0819 Nome, 0911 Gjerstad, 1003 Farsund, 1523 Ørskog, 1834 Lurøy, 2017 Kvalsund	0.0220
36	0417 Stange, 0437 Tynset, 0622 Krødsherad, 0834 Vinje, 1014 Vennesla, 2022 Lebesby, 5054 Indre Fosen	0.0210

Pleie og omsorg

PO01 Andelen av ansatte (brukerrettete årsverk) som har fagutdanning

Tabellen nedenfor viser de ti høyeste poengsummene for nøkkeltall PO01. Kommuner med lik poengsum deler plassering. Rangeringstallet varierer mellom 1 (førsteplass) og

totalt antall kommuner som er tatt med i denne utgaven av Kommunebarometeret (siste plass).

Plass	Kommuner	Poengsum
1	0441 Os, 0514 Lom, 0515 Vågå, 0517 Sel, 0541 Etnedal, 0817 Drangedal, 0912 Vegårshei, 0929 Åmli, 1021 Marnardal, 1026 Åseral, 1027 Audnedal, 1034 Hægebostad, 1135 Sauda, 1145 Bokn, 1151 Utsira, 1233 Ulvik, 1252 Modalen, 1563 Sunndal, 5012 Snillfjord, 5026 Holtålen, 5035 Stjørdal, 5046 Høylandet	0.1200
23	0127 Skiptvet, 5020 Osen	0.1190
25	1816 Vevelstad	0.1180
26	0436 Tolga, 0511 Dovre, 1560 Tingvoll, 5027 Midtre Gauldal	0.1170
30	1222 Fitjar	0.1150
31	0519 Sør-Fron	0.1140
32	1002 Mandal, 1134 Suldal, 1263 Lindås, 5047 Overhalla, 5052 Leka, 5061 Rindal	0.1110
38	0827 Hjartdal, 1032 Lyngdal	0.1090
40	1554 Averøy	0.1080
41	1545 Midsund, 5015 Ørland	0.1070

P002 Andel av beboere i institusjon totalt med omfattende bistandsbehov

Tabellen nedenfor viser de ti høyeste poengsummene for nøkkeltall P002. Kommuner med lik poengsum deler plassering. Rangeringstallet varierer mellom 1 (førsteplass) og

totalt antall kommuner som er tatt med i denne utgaven av Kommunebarometeret (siste plass).

Plass	Kommuner	Poengsum
1	0439 Følldal, 0441 Os, 0604 Kongsberg, 0612 Hole, 0632 Rollag, 0701 Horten, 0716 Re, 0817 Drangedal, 0928 Birkenes, 1018 Søgne, 1027 Audnedal, 1122 Gjesdal, 1127 Randaberg, 1246 Fjell, 1259 Øygarden, 1551 Eide, 1557 Gjemnes, 1820 Alstahaug, 1834 Lurøy, 2021 Karasjok, 5034 Meråker, 5039 Verran, 5047 Overhalla	0.1200
24	1002 Mandal, 1221 Stord	0.1190
26	1244 Austevoll, 1870 Sortland	0.1180
28	1524 Norddal, 1917 Ibestad	0.1170
30	1432 Førde	0.1160
31	0432 Rendalen	0.1150
32	1149 Karmøy, 5044 Namsskogan	0.1140
34	0127 Skiptvet, 0912 Vegårshei, 1839 Beiarn	0.1130
37	0106 Fredrikstad, 0605 Ringerike	0.1120
39	0437 Tynset, 0528 Østre Toten, 1120 Klepp, 1441 Selje, 1514 Sande, 1824 Vefsn, 5013 Hitra	0.1110

P003 Andel plasser i skjermet enhet, målt mot beboere på sykehjem over 80 år

Tabellen nedenfor viser de ti høyeste poengsummene for nøkkeltall P003. Kommuner med lik poengsum deler plassering. Rangeringstallet varierer mellom 1 (førsteplass) og

totalt antall kommuner som er tatt med i denne utgaven av Kommunebarometeret (siste plass).

Plass	Kommuner	Poengsum
1	0104 Moss, 0437 Tynset, 0441 Os, 0520 Ringeby, 0532 Jevnaker, 0929 Åmli, 1017 Songdalen, 1018 Søgne, 1026 Åseral, 1029 Lindesnes, 1032 Lyngdal, 1134 Suldal, 1523 Ørskog, 1532 Giske, 1834 Lurøy, 1838 Gildeeskål, 1857 Værøy, 1925 Sørreisa, 1931 Lenvik, 5037 Levanger	0.1200
21	0615 Flå, 0941 Bykle	0.1140
23	1911 Kvæfjord	0.1110
24	1516 Ulstein	0.1100
25	1812 Sømna	0.1090
26	2028 Båtsfjord	0.1060
27	0536 Søndre Land, 1102 Sandnes	0.1050
29	1826 Hattfjellidal, 1840 Saltdal, 5017 Bjugn, 5019 Roan	0.1040
33	5053 Inderøy	0.1030
34	0425 Åsnes, 1216 Sveio	0.1020

P004 Andel av opphold på sykehjem som er korttidsopphold

Tabellen nedenfor viser de ti høyeste poengsummene for nøkkeltall P004. Kommuner med lik poengsum deler plassering. Rangeringstallet varierer mellom 1 (førsteplass) og

totalt antall kommuner som er tatt med i denne utgaven av Kommunebarometeret (siste plass).

Plass	Kommuner	Poengsum
1	0520 Ringeby, 0529 Vestre Toten, 0542 Nord-Aurdal, 0616 Nes, 0625 Nedre Eiker, 0904 Grimstad, 0929 Åmli, 0935 Iveland, 1122 Gjesdal, 1135 Sauda, 1144 Kvitsøy, 1431 Jølster, 1445 Gloppen, 1531 Sula, 1571 Halså, 1576 Aure, 1825 Grane, 2020 Porsanger, 5012 Snillfjord, 5015 Ørland, 5017 Bjugn, 5022 Rennebu, 5037 Levanger	0.0600
24	2022 Lebesby, 5011 Hemne	0.0590
26	0628 Hurum, 1029 Lindesnes	0.0560
28	0233 Nittedal, 0711 Svelvik, 1523 Ørskog, 1528 Sykkylven, 5044 Namsskogan	0.0550
33	1101 Eigersund	0.0540
34	1252 Modalen	0.0530
35	0502 Gjøvik, 1865 Vågan, 2025 Tana	0.0520
38	0137 Våler, 0814 Bamble	0.0510
40	0938 Bygland, 1018 Søgne, 1534 Haram, 1857 Værøy	0.0500
44	0540 Sør-Aurdal, 1243 Os, 1246 Fjell	0.0490

P005 Tid med lege på sykehjem

Tabellen nedenfor viser de ti høyeste poengsummene for nøkkeltall P005. Kommuner med lik poengsum deler plassering. Rangeringstallet varierer mellom 1 (førsteplass) og

totalt antall kommuner som er tatt med i denne utgaven av Kommunebarometeret (sistepllass).

Plass	Kommuner	Poengsum
1	0104 Moss, 0520 Ringeby, 0612 Hole, 0616 Nes, 0619 Ål, 0625 Nedre Eiker, 0627 Røyken, 0716 Re, 0929 Åmli, 1026 Åseral, 1029 Lindesnes, 1114 Bjerkreim, 1130 Strand, 1134 Suldal, 1142 Rennesøy, 1243 Os, 1246 Fjell, 1546 Sandøy, 1571 Halså, 1836 Rødøy, 5013 Hitra, 5037 Levanger	0.0600
23	1902 Tromsø	0.0580
24	0940 Valle, 1133 Hjelmeland	0.0560
26	0529 Vestre Toten, 1942 Nordreisa	0.0550
28	0214 Ås, 0521 Øyer, 0941 Bykle, 1034 Hægebostad	0.0540
32	0137 Våler	0.0520
33	0111 Hvaler	0.0510
34	0227 Fet, 0502 Gjøvik, 1523 Ørskog	0.0500
37	0542 Nord-Aurdal, 1253 Osterøy, 1260 Radøy, 1911 Kvæfjord	0.0490
41	0528 Østre Toten, 0830 Nissedal, 1017 Songdalen, 1135 Sauda, 1145 Bokn, 1422 Lærdal, 1926 Dyrøy	0.0480

P006 Tid med fysioterapeut på sykehjem

Tabellen nedenfor viser de ti høyeste poengsummene for nøkkeltall P006. Kommuner med lik poengsum deler plassering. Rangeringstallet varierer mellom 1 (førsteplass) og

totalt antall kommuner som er tatt med i denne utgaven av Kommunebarometeret (siste-plass).

Plass	Kommuner	Poengsum
1	0532 Jevnaker, 0542 Nord-Aurdal, 0612 Hole, 0616 Nes, 0627 Røyken, 0628 Hurum, 0834 Vinje, 0919 Froland, 0929 Åmli, 1029 Lindesnes, 1037 Kvinesdal, 1252 Modalen, 1426 Luster, 1445 Gloppen, 1531 Sula, 1546 Sandøy, 2025 Tana, 5013 Hitra, 5027 Midtre Gauldal, 5031 Malvik, 5053 Inderøy	0.0600
22	0236 Nes, 0528 Østre Toten, 0615 Flå	0.0590
25	0826 Tinn	0.0570
26	0104 Moss, 1142 Rennesøy, 5012 Snillfjord	0.0560
29	0423 Grue, 0901 Risør	0.0550
31	0520 Ringebu, 1141 Finnøy, 1573 Smøla	0.0540
34	0623 Modum, 1160 Vindafjord	0.0530
36	0229 Enebakk	0.0520
37	0711 Svelvik, 1145 Bokn, 1238 Kvam, 1835 Træna	0.0510
41	0118 Aremark, 1411 Gulen, 1412 Solund, 5017 Bjugn	0.0500

PO07 Andel brukertilpasset enerom på sykehjem med bad/wc

Tabellen nedenfor viser de ti høyeste poengsummene for nøkkeltall PO07. Kommuner med lik poengsum deler plassering. Rangeringstallet varierer mellom 1 (førsteplass) og

totalt antall kommuner som er tatt med i denne utgaven av Kommunebarometeret (sistepllass).

Plass	Kommuner	Poengsum
1	(222 kommuner)	0.0600
223	5054 Indre Fosen	0.0580
224	0427 Elverum, 0528 Østre Toten, 0701 Horten, 0704 Tønsberg, 1103 Stavanger, 1235 Voss, 1401 Flora	0.0570
231	0217 Oppegård, 0221 Aurskog-Høland, 0826 Tinn, 1238 Kvam, 5004 Steinkjer	0.0560
236	0101 Halden, 0604 Kongsberg, 1942 Nordreisa	0.0550
239	0625 Nedre Eiker, 1263 Lindås, 1517 Hareid, 1820 Alstahaug, 5028 Melhus	0.0540
244	0517 Sel, 0620 Hol, 0729 Færder, 1805 Narvik, 1824 Vefsn, 1902 Tromsø	0.0530
250	0230 Lørenskog, 0402 Kongsvinger, 0715 Holmestrand, 1432 Førde	0.0520
254	0231 Skedsmo	0.0510
255	0138 Hobøl, 0429 Åmot, 1253 Osterøy	0.0500

P008 Andel personer med demens som har tilbud om dagaktivitet

Tabellen nedenfor viser de ti høyeste poengsummene for nøkkeltall P008. Kommuner med lik poengsum deler plassering. Rangeringstallet varierer mellom 1 (førsteplass) og

totalt antall kommuner som er tatt med i denne utgaven av Kommunebarometeret (sistepllass).

Plass	Kommuner	Poengsum
1	0532 Jevnaker, 0621 Sigdal, 0914 Tvedestrand, 1219 Bømlø, 1241 Fusa, 1260 Radøy, 1535 Vestnes, 1547 Aukra, 2025 Tana, 5032 Selbu	0.0600
11	0228 Rælingen	0.0570
12	1121 Time, 1548 Fræna	0.0540
14	0420 Eidskog, 1256 Meland, 1432 Førde	0.0530
17	1238 Kvam, 1502 Molde, 5014 Frøya, 5018 Åfjord	0.0520
21	1253 Osterøy	0.0500
22	0521 Øyer	0.0490
23	1018 Søgne, 1119 Hå, 1420 Sogndal, 5015 Ørland, 5025 Røros	0.0470
28	1002 Mandal, 1870 Sortland	0.0460
30	0536 Søndre Land, 1127 Randaberg, 1401 Flora, 5024 Orkdal	0.0450

P009 PO 09 Rehabilitering plasser mot innb 67 år og over

Tabellen nedenfor viser de ti høyeste poengsummene for nøkkeltall P009. Kommuner med lik poengsum deler plassering. Rangementstallet varierer mellom 1 (førsteplass) og

totalt antall kommuner som er tatt med i denne utgaven av Kommunebarometeret (siste plass).

Plass	Kommuner	Poengsum
1	0516 Nord-Fron, 0538 Nordre Land, 0633 Nore og Uvdal, 0811 Siljan, 0937 Evje og Hornnes, 1046 Sirdal, 1119 Hå, 1141 Finnøy, 1144 Kvitsøy, 1241 Fusa, 1815 Vega, 1816 Vevelstad, 1835 Træna, 2015 Hasvik, 5014 Frøya, 5032 Selbu, 5040 Namdalseid, 5043 Røyrvik, 5049 Flatanger	0.0600
20	0511 Dovre, 1142 Rennesøy	0.0590
22	1418 Balestrand, 5013 Hitra	0.0580
24	0545 Vang, 1111 Sokndal	0.0570
26	0622 Krødsherad, 1145 Bokn, 1825 Grane	0.0560
29	0631 Flesberg, 0935 Iveland	0.0550
31	0542 Nord-Aurdal, 5036 Frosta	0.0530
33	0544 Øystre Slidre, 0619 Ål, 0712 Larvik, 0819 Nome, 1412 Solund, 1429 Fjaler, 1854 Ballangen, 1865 Vågan, 1936 Karlsøy, 5033 Tydal, 5047 Overhalla, 5061 Rindal	0.0520
45	1927 Tranøy	0.0510
46	0439 Folldal, 1133 Hjelmeland, 1251 Vaksdal, 1812 Sømna, 2018 Måsøy, 2030 Sør-Varanger	0.0490

PO10 Hjemmesykepleie gjennomsnittlig antall timer i uka

Tabellen nedenfor viser de ti høyeste poengsummene for nøkkeltall PO10. Kommuner med lik poengsum deler plassering. Rangeringstallet varierer mellom 1 (førsteplass) og

totalt antall kommuner som er tatt med i denne utgaven av Kommunebarometeret (siste plass).

Plass	Kommuner	Poengsum
1	0220 Asker, 0534 Gran, 0604 Kongsberg, 0716 Re, 0935 Iveland, 1228 Odda, 1241 Fusa, 1247 Askøy, 1264 Austrheim, 1418 Balestrand, 1421 Aurland, 1431 Jølster, 1525 Stranda, 1571 Halså, 1826 Hattfjell, 1834 Lurøy, 1865 Vågan, 1920 Lavangen, 1922 Bardu, 1942 Nordreisa, 2021 Karasjok, 5018 Åfjord	0.0600
23	1222 Fitjar	0.0590
24	1120 Klepp, 1135 Sauda, 1419 Leikanger, 1851 Lødingen, 1913 Skånland, 5048 Fosnes	0.0580
30	1106 Haugesund, 1121 Time, 1224 Kvinnherad, 1263 Lindås, 1445 Gloppen	0.0570
35	1122 Gjesdal, 1221 Stord, 1532 Giske, 2003 Vadsø, 5004 Steinkjer	0.0560
40	1535 Vestnes, 1870 Sortland	0.0550
42	1101 Eigersund	0.0540
43	0118 Aremark, 0814 Bamble, 0826 Tinn, 1243 Os, 1911 Kvæfjord	0.0530
48	1420 Sogndal, 1531 Sula, 5051 Nærøy	0.0520
51	0428 Trysil, 0612 Hole, 1130 Strand, 1923 Salangen, 5032 Selbu	0.0510

PO11 Andel vedtak om hjemmetjenester som iverksettes innen 15 dager

Tabellen nedenfor viser de ti høyeste poengsummene for nøkkeltall PO11. Kommuner med lik poengsum deler plassering. Rangeringstallet varierer mellom 1 (førsteplass) og

totalt antall kommuner som er tatt med i denne utgaven av Kommunebarometeret (sis-teplass).

Plass	Kommuner	Poengsum
1	0111 Hvaler, 0121 Rømskog, 0127 Skiptvet, 0214 Ås, 0215 Frogn, 0239 Hurdal, 0432 Rendalen, 0436 Tolga, 0438 Alvdal, 0439 Folldal, 0441 Os, 0515 Vågå, 0516 Nord-Fron, 0533 Lunner, 0538 Nordre Land, 0543 Vestre Slidre, 0612 Hole, 0615 Flå, 0617 Gol, 0618 Hemsedal, 0621 Sigdal, 0622 Krødsherad, 0632 Rollag, 0713 Sande, 0811 Siljan, 0827 Hjartdal, 0831 Fyresdal, 0901 Risør, 0938 Bygland, 1026 Åseral, 1027 Audnedal, 1029 Lindesnes, 1034 Hægebostad, 1037 Kvinesdal, 1046 Sirdal, 1114 Bjerkreim, 1119 Hå, 1129 Forsand, 1133 Hjelmeland, 1134 Suldal, 1135 Sauda, 1145 Bokn, 1146 Tysvær, 1160 Vindafjord, 1221 Stord, 1227 Jondal, 1232 Eidfjord, 1235 Voss, 1242 Samnanger, 1251 Vaksdal, 1252 Modalen, 1253 Osterøy, 1256 Meland, 1264 Austrheim, 1266 Masfjorden, 1413 Hyllestad, 1416 Høyanger, 1418 Balestrand, 1420 Sogndal, 1426 Luster, 1428 Askvoll, 1429 Fjaler, 1431 Jølster, 1444 Hornindal, 1504 Ålesund, 1514 Sande, 1515 Herøy, 1517 Hareid, 1520 Ørsta, 1526 Stordal, 1531 Sula, 1543 Nesset, 1545 Midsund, 1547 Aukra, 1554 Averøy, 1571 Halså, 1573 Smøla, 1576 Aure, 1804 Bodø, 1811 Bindal, 1815 Vega, 1816 Vevelstad, 1818 Herøy, 1825 Grane, 1826 Hattfjell, 1832 Hemnes, 1834 Lurøy, 1845 Sørfold, 1850 Tysfjord, 1851 Lødingen, 1852 Tjeldsund, 1857 Værøy, 1865 Vågan, 1866 Hadsel, 1871 Andøy, 1874 Moskenes, 1903 Harstad, 1919 Gratangen, 1926 Dyrøy, 1928 Torsken, 1942 Nordreisa, 2011 Kautokeino, 2020 Porsanger, 2021 Karasjok, 2022 Lebesby, 2024 Berlevåg, 2030 Sør-Varanger, 5005 Namsos, 5012 Snillfjord, 5013 Hitra, 5014 Frøya, 5016 Agdenes, 5018 Åfjord, 5019 Roan, 5021 Oppdal, 5023 Meldal, 5026 Holtålen, 5029 Skaun, 5030 Klæbu, 5034 Meråker, 5040 Namdalseid, 5042 Lierne, 5045 Grong, 5046 Høylandet, 5054 Indre Fosen	0.0600
126	0105 Sarpsborg, 0216 Nesodden, 0235 Ullensaker, 0236 Nes, 0403 Hamar, 0415 Løten, 0417 Stange, 0419 Sør-Odal, 0427 Elverum, 0429 Åmot, 0430 Stor-Elvdal, 0514 Lom, 0517 Sel, 0519 Sør-Fron, 0520 Ringe, 0522 Gausdal, 0529 Vestre Toten, 0604 Kongsberg, 0616 Nes, 0620 Hol, 0626 Lier, 0627 Røyken, 0631 Flesberg, 0815 Kragerø, 0817 Drangedal, 0819 Nome, 0826 Tinn, 0833 Tokke, 0834 Vinje, 0906 Arendal, 0919 Froland, 0937 Evje og Hornnes, 1003 Farsund, 1014 Vennesla, 1101 Eigersund, 1103 Stavanger, 1112 Lund, 1127 Randaberg, 1141 Finnøy, 1238 Kvam, 1244 Austevoll, 1246 Fjell, 1432 Førde, 1449 Stryn, 1516 Ulstein, 1519 Volda, 1528 Sykkylven, 1563 Sunndal, 1566 Surnadal, 1812 Sømna, 1813 Brønnøy, 1820 Alstahaug, 1840 Saltdal, 1854 Ballangen, 1867 Bø, 1911 Kvæfjord, 1924 Målselv, 1925 Sørreisa, 1933 Balsfjord, 2025 Tana, 5017 Bjugn, 5022 Rennebu, 5027 Midtre Gauldal, 5028 Melhus, 5032 Selbu, 5039 Verran	0.0510
192	0118 Aremark, 0119 Marker, 0135 Råde, 0136 Rygge, 0234 Gjerdrum, 0238 Nannestad, 0428 Trysil, 0513 Skjåk, 0528 Østre Toten, 0540 Sør-Aurdal, 0544 Øystre Slidre, 0625 Nedre Eiker, 0628 Hurum, 0633 Nore og Uvdal, 0711 Svelvik, 0822 Sauherad, 0911 Gjerstad, 0926 Lillesand, 0928 Birkenes, 1018 Søgne, 1102 Sandnes, 1106 Haugesund, 1111 Sokndal, 1130 Strand, 1211 Etne, 1231 Ullensvang, 1259 Øygarden, 1411 Gulen, 1417 Vik, 1433 Naustdal, 1441 Selje, 1534 Haram, 1535 Vestnes, 1548 Fræna, 1551 Eide, 1560 Tingvoll, 1837 Meløy, 1838 Gildeskål, 1841 Fauske, 1849 Hamarøy, 1860 Vestvågøy, 1913 Skånland, 1917 Ibestad, 1939 Storfjord, 1940 Kåfjord, 2028 Båtsfjord, 5004 Steinkjer, 5024 Orkdal, 5035 Stjørdal, 5050 Vikna	0.0420
242	0128 Rakkestad, 0213 Skj, 0219 Bærum, 0228 Rælingen, 0233 Nittedal, 0301 Oslo, 0426 Våler, 0434 Engerdal, 0437 Tynset, 0521 Øyer, 0532 Jevnaker, 0701 Horten, 0807 Notodden, 0830 Nissedal, 1032 Lyngdal, 1124 Sola, 1149 Karmøy, 1224 Kvinnherad, 1245 Sund, 1263 Lindås, 1422 Lærdal, 1438 Bremanger, 1445 Gloppen, 1505 Kristiansund, 1524 Norddal, 1525 Stranda, 1532 Giske, 1546 Sandøy, 1805 Narvik, 1827 Dønna, 1848 Steigen, 1931 Lenvik, 1941 Skjervøy, 2012 Alta, 2019 Nordkapp, 5015 Ørland, 5025 Røros, 5036 Frosta, 5038 Verdal, 5041 Snåsa, 5047 Overhalla	0.0340
283	0220 Asker, 0418 Nord-Odal, 0423 Grue, 0511 Dovre, 0536 Søndre Land, 0542 Nord-Aurdal, 0602 Drammen, 0619 Ål, 0806 Skien, 1201 Bergen, 1228 Odda, 1401 Flora, 1439 Vågsøy, 1443 Eid, 1502 Molde, 1853 Evenes, 1902 Tromsø, 1920 Lavangen, 5031 Malvik	0.0310
302	0106 Fredrikstad, 0217 Oppegård, 0425 Åsnes, 0512 Lesja, 0829 Kviteseid, 1001 Kristiansand, 1002 Mandal, 1241 Fusa, 1419 Leikanger, 1430 Gaular, 1511 Vanylven, 1539 Rauma, 1822 Leirfjord, 1824 Vefsn, 1859 Flakstad, 1870 Sortland, 1923 Salangen, 5033 Tydal	0.0280
320	0101 Halden, 0104 Moss, 0502 Gjøvik, 0534 Gran, 0545 Vang, 0624 Øvre Eiker, 1223 Tysnes, 1247 Askøy, 1868 Øksnes, 1929 Berg, 2003 Vadsø	0.0250
331	0229 Enebakk, 0412 Ringsaker, 0805 Porsgrunn, 0814 Bamble, 1144 Kvitsøy, 1219 Bømlo, 1222 Fitjar, 1243 Os, 1523 Ørskog, 1943 Kvæangen	0.0220
341	0211 Vestby, 0541 Etnedal, 0605 Ringerike, 1004 Flekkefjord, 1233 Ulvik, 1421 Aurland, 1529 Skodje	0.0190
348	1833 Rana, 1927 Tranøy, 5037 Levanger	0.0160

PO12 Antall døgn på sykehus for utskrivningsklare pasienter, per 10.000 innbyggere

Tabellen nedenfor viser de ti høyeste poengsummene for nøkkeltall PO12. Kommuner med lik poengsum deler plassering. Rangeringstallet varierer mellom 1 (førsteplass) og

totalt antall kommuner som er tatt med i denne utgaven av Kommunebarometeret (sistepllass).

Plass	Kommuner	Poengsum
1	0236 Nes, 0238 Nannestad, 0415 Løten, 0604 Kongsberg, 0628 Hurum, 0807 Notodden, 1032 Lyngdal, 1235 Voss, 1247 Askøy, 1253 Osterøy, 1520 Ørsta, 1534 Haram, 1548 Fræna, 5015 Ørland	0.0600
15	0226 Sørum, 0237 Eidsvoll, 0417 Stange, 0520 Ringebu, 0532 Jevnaker, 0534 Gran	0.0460
21	0127 Skiptvet, 0216 Nesodden, 0227 Fet, 0420 Eidskog, 0429 Åmot, 0432 Rendalen, 0438 Alvdal, 0515 Vågå, 0516 Nord-Fron, 0529 Vestre Toten, 0533 Lunner, 0536 Søndre Land, 0542 Nord-Aurdal, 0623 Modum, 0626 Lier, 0711 Svelvik, 0814 Bamble, 0828 Seljord, 0904 Grimstad, 1001 Kristiansand, 1003 Farsund, 1014 Vennesla, 1101 Eigersund, 1111 Sokndal, 1130 Strand, 1142 Rennesøy, 1146 Tysvær, 1201 Bergen, 1216 Sveio, 1222 Fitjar, 1228 Odda, 1443 Eid, 1832 Hemnes, 1860 Vestvågøy, 1911 Kvæfjord, 1925 Sørreisa, 1940 Kåfjord, 5021 Oppdal, 5025 Røros, 5032 Selbu, 5053 Inderøy	0.0450
62	0214 Ås, 0229 Enebakk, 0434 Engerdal, 0517 Sel, 0612 Hole, 0617 Gol, 0715 Holmestrand, 0716 Re, 0822 Sauherad, 0834 Vinje, 0901 Risør, 1112 Lund, 1121 Time, 1219 Bømlo, 1445 Gloppen, 1576 Aure, 1834 Lurøy, 1865 Vågan, 5017 Bjugn, 5041 Snåsa, 5054 Indre Fosen	0.0440
83	0105 Sarpsborg, 0119 Marker, 0124 Askim, 0135 Råde, 0215 Frogn, 0219 Bærum, 0234 Gjerdrum, 0235 Ullensaker, 0301 Oslo, 0427 Elverum, 0437 Tynset, 0528 Østre Toten, 0615 Flå, 0914 Tvedestrand, 0926 Lillesand, 1018 Søgne, 1160 Vindafjord, 1528 Sykkylven, 1563 Sunndal, 1913 Skånland, 1931 Lenvik, 5023 Meldal	0.0430
105	0213 Ski, 0522 Gausdal, 0538 Nordre Land, 0906 Arendal, 1242 Samnanger, 1515 Herøy, 1517 Hareid, 1804 Bodø, 1813 Brønnøy, 1852 Tjeldsund, 5035 Stjørdal	0.0420
116	0122 Trøgstad, 0123 Spydeberg, 0137 Våler, 0233 Nittedal, 0624 Øvre Eiker, 1535 Vestnes, 1851 Lødingen, 1866 Hadsel, 2003 Vadsø, 2014 Loppa, 2025 Tana	0.0410
127	0136 Rygge, 0220 Asker, 0230 Lørenskog, 0819 Nome, 1122 Gjesdal, 1243 Os, 1519 Volda, 1824 Vefsn, 1867 Bø, 2019 Nordkapp, 5038 Verdal	0.0400
138	0221 Aurskog-Høland, 0228 Rælingen, 1551 Eide, 1870 Sortland, 2011 Kautokeino, 5029 Skaun	0.0390
144	0625 Nedre Eiker, 0633 Nore og Uvdal, 0712 Larvik, 0815 Kragerø, 1102 Sandnes, 1224 Kvinnerød, 1259 Øygarden, 1938 Lyngen, 2018 Måsøy	0.0380

PO13 Antall trygghetsalarmer, målt som andel av hjemmeboende eldre over 80 år

Tabellen nedenfor viser de ti høyeste poengsummene for nøkkeltall PO13. Kommuner med lik poengsum deler plassering. Rangeringstallet varierer mellom 1 (førsteplass) og

totalt antall kommuner som er tatt med i denne utgaven av Kommunebarometeret (siste plass).

Plass	Kommuner	Poengsum
1	0412 Ringsaker, 0502 Gjøvik, 0515 Vågå, 0533 Lunner, 0538 Nordre Land, 0545 Vang, 0602 Drammen, 0632 Rollag, 0831 Fyresdal, 0938 Bygland, 0940 Valle, 0941 Bykle, 1001 Kristiansand, 1111 Sokndal, 1505 Kristiansund, 1535 Vestnes, 1822 Leirfjord, 1860 Vestvågøy, 5013 Hitra, 5036 Frosta, 5042 Lierne, 5052 Leka	0.0300
23	0625 Nedre Eiker, 0814 Bamble, 5023 Meldal	0.0290
26	0238 Nannestad, 0427 Elverum, 0534 Gran, 0826 Tinn, 1129 Forsand	0.0280
31	0229 Enebakk, 0513 Skjåk, 0833 Tokke, 1232 Eidfjord, 1849 Hamarøy, 2004 Hammerfest, 5014 Frøya, 5028 Melhus	0.0270
39	0432 Rendalen, 0532 Jevnaker, 1017 Songdalen, 1027 Audnedal, 1034 Hægebostad, 5035 Stjørdal	0.0260
45	0301 Oslo, 0420 Eidskog, 0423 Grue, 0425 Åsnes, 0711 Svelvik, 0819 Nome, 0914 Tvedestrand, 1870 Sortland, 5034 Meråker	0.0250
54	0237 Eidsvoll, 0438 Alvdal, 0439 Follidal, 0604 Kongsberg, 0806 Skien, 0830 Nissedal, 0926 Lillesand, 1101 Eigersund, 1103 Stavanger, 1141 Finnøy, 1244 Austevoll, 1529 Skodje, 1840 Saltdal, 1853 Evenes, 1867 Bø, 1913 Skånland, 5032 Selbu	0.0240
71	0403 Hamar, 0521 Øyer, 0821 Bø, 1112 Lund, 1130 Strand, 1135 Sauda, 1221 Stord, 1804 Bodø, 1902 Tromsø, 1941 Skjervøy, 2018 Måsøy, 2030 Sør-Varanger, 5031 Malvik	0.0230
84	0235 Ullensaker, 0418 Nord-Odal, 0434 Engerdal, 0517 Sel, 0628 Hurum, 1119 Hå, 1142 Rennesøy, 1266 Masfjorden, 1419 Leikanger	0.0220
93	0417 Stange, 0426 Våler, 0429 Åmot, 0514 Lom, 0519 Sør-Fron, 0529 Vestre Toten, 0701 Horten, 0712 Larvik, 0912 Vegårshei, 1114 Bjerkreim, 1120 Klepp, 1121 Time, 1233 Ulvik, 1265 Fedje, 1413 Hyllestad, 1445 Gloppen, 1523 Ørskog, 5017 Bjugn, 5024 Orkdal, 5040 Namdalseid, 5054 Indre Fosen	0.0210

PO14 Årsverk av ergoterapeut per 1000 innbyggere over 80 år

Tabellen nedenfor viser de ti høyeste poengsummene for nøkkeltall PO14. Kommuner med lik poengsum deler plassering. Rangeringstallet varierer mellom 1 (førsteplass) og

totalt antall kommuner som er tatt med i denne utgaven av Kommunebarometeret (sistepllass).

Plass	Kommuner	Poengsum
1	0233 Nittedal, 0441 Os, 0544 Øystre Slidre, 0938 Bygland, 1122 Gjesdal, 1233 Ulvik, 1243 Os, 1412 Solund, 1418 Balestrand, 1516 Ulstein, 1902 Tromsø, 1928 Torsken, 1938 Lyngen, 1940 Kåfjord, 5001 Trondheim, 5061 Rindal	0.0300
17	1135 Sauda, 1259 Øygarden, 1920 Lavangen	0.0290
20	0228 Rælingen, 0301 Oslo, 0612 Hole, 1027 Audnedal, 1032 Lyngdal, 1234 Granvin	0.0280
26	0231 Skedsmo, 0545 Vang, 0627 Røyken, 1129 Forsand	0.0270
30	0229 Enebakk, 0436 Tolga, 1811 Bindal, 1853 Evenes, 5011 Hemne	0.0260
35	0618 Hemsedal, 1939 Storfjord, 5014 Frøya	0.0250
38	0211 Vestby, 1004 Flekkefjord, 1103 Stavanger, 1141 Finnøy, 1142 Rennesøy, 1221 Stord, 1263 Lindås, 1443 Eid, 1449 Stryn, 1845 Sørfold, 5031 Malvik	0.0240
49	0226 Sørums, 1029 Lindesnes, 1121 Time, 1201 Bergen, 1224 Kvinnherad, 5018 Åfjord, 5023 Meldal	0.0230
56	0214 Ås, 0403 Hamar, 1001 Kristiansand, 1124 Sola, 1134 Suldal, 1223 Tysnes, 1246 Fjell, 1504 Ålesund, 1867 Bø, 5012 Snillfjord	0.0220
66	0729 Færder, 0911 Gjerstad, 0929 Åmli, 1102 Sandnes, 1232 Eidfjord, 1242 Samnanger, 1245 Sund, 1264 Austrheim, 1826 Hattfjelldal, 1852 Tjeldsund, 1868 Øksnes, 5017 Bjugn	0.0210

PO15 Årsverk av geriatrisk sykepleier per 1000 innbyggere over 80 år

Tabellen nedenfor viser de ti høyeste poengsummene for nøkkeltall PO15. Kommuner med lik poengsum deler plassering. Rangeringstallet varierer mellom 1 (førsteplass) og

totalt antall kommuner som er tatt med i denne utgaven av Kommunebarometeret (sistepllass).

Plass	Kommuner	Poengsum
1	0541 Etnedal, 0618 Hemsedal, 0716 Re, 0828 Seljord, 0831 Fyresdal, 0941 Bykle, 1106 Haugesund, 1145 Bokn, 1146 Tysvær, 1151 Utsira, 1211 Etne, 1216 Sveio, 1252 Modalen, 1259 Øygarden, 1811 Bindal, 5047 Overhalla, 5049 Flatanger, 5051 Nærøy	0.0300
19	0512 Lesja, 1432 Førde, 1815 Vega, 1939 Storfjord, 5020 Osen	0.0290
24	0513 Skjåk, 0830 Nissedal, 1149 Karmøy, 1221 Stord, 1913 Skånland	0.0280
29	0434 Engerdal, 0711 Svelvik, 1256 Meland, 1524 Norddal, 1813 Brønnøy, 5019 Roan	0.0270
35	0615 Flå, 0919 Froland, 0935 Iveland, 1247 Askøy, 1903 Harstad, 5041 Snåsa, 5048 Fosnes	0.0250
42	0427 Elverum, 0619 Ål, 1134 Suldal, 2017 Kvalsund, 5005 Namsos	0.0240
47	0827 Hjartdal, 1243 Os, 1430 Gaular, 1911 Kvæfjord, 1936 Karlsøy, 2004 Hammerfest	0.0230
53	0111 Hvaler, 0819 Nome, 1419 Leikanger, 1870 Sortland, 5038 Verdal	0.0220
58	0105 Sarpsborg, 0543 Vestre Slidre, 0834 Vinje, 0901 Risør, 0911 Gjerstad, 1227 Jondal, 1232 Eidfjord, 1426 Luster, 1834 Lurøy, 1840 Saltdal, 1845 Sørfold, 1917 Ibestad, 2024 Berlevåg, 2027 Nesseby	0.0210
72	0106 Fredrikstad, 0127 Skiptvet, 0128 Rakkestad, 0528 Østre Toten, 0542 Nord-Aurdal, 0628 Hurum, 0729 Færder, 0805 Porsgrunn, 0806 Skien, 0904 Grimstad, 1160 Vindafjord, 1233 Ulvik, 1535 Vestnes, 1805 Narvik, 1827 Dønna, 1837 Meløy, 1867 Bø, 5042 Lierne	0.0200

PO16 Mottakere av matombringning, gruppa over 80 år som ikke bor på institusjon

Tabellen nedenfor viser de ti høyeste poengsummene for nøkkeltall PO16. Kommuner med lik poengsum deler plassering. Rangeringstallet varierer mellom 1 (førsteplass) og

totalt antall kommuner som er tatt med i denne utgaven av Kommunebarometeret (sistepllass).

Plass	Kommuner	Poengsum
1	0137 Våler, 0512 Lesja, 0940 Valle, 0941 Bykle, 1129 Forsand, 1134 Suldal, 1232 Eidfjord, 1233 Ulvik, 1411 Gulen, 1523 Ørskog, 1531 Sula, 1535 Vestnes, 1818 Herøy, 1822 Leirfjord, 1840 Saltdal, 1911 Kvæfjord, 2017 Kvalsund, 2028 Båtsfjord, 5027 Midtre Gauldal, 5061 Rindal	0.0300
21	0831 Fyresdal, 1034 Hægebostad, 1146 Tysvær, 2024 Berlevåg, 5039 Verran, 5043 Røyrvik	0.0290
27	0439 Folldal, 0540 Sør-Aurdal, 1112 Lund, 1445 Gloppen, 5022 Rennebu	0.0280
32	0621 Sigdal, 0834 Vinje, 1449 Stryn, 2025 Tana, 5033 Tydal, 5054 Indre Fosen	0.0270
38	0432 Rendalen, 0814 Bamble, 0826 Tinn, 1439 Vågsøy, 2021 Karasjok, 5020 Osen	0.0260
44	0543 Vestre Slidre, 0623 Modum, 0715 Holmestrand, 1026 Åseral, 1413 Hyllestad, 1422 Lærdal, 1516 Ulstein, 1811 Bindal, 1860 Vestvågøy, 1938 Lyngen, 1941 Skjervøy, 2003 Vadsø, 2015 Hasvik, 2018 Måsøy, 5026 Holtålen, 5036 Frosta	0.0250
60	0502 Gjøvik, 0517 Sel, 0519 Sør-Fron, 0617 Gol, 0633 Nore og Uvdal, 1576 Aure, 1824 Vefsn, 1827 Dønna, 5023 Meldal, 5044 Namsskogan	0.0240
70	0817 Drangedal, 0829 Kviteseid, 0830 Nissedal, 1228 Odda, 1420 Sogndal, 1532 Giske, 1849 Hamarøy, 2014 Loppa, 5013 Hitra, 5046 Høylandet	0.0230
80	0429 Åmot, 0441 Os, 1003 Farsund, 1160 Vindafjord, 1517 Hareid, 1546 Sandøy, 1560 Tingvoll, 1850 Tysfjord, 1922 Bardu, 1933 Balsfjord, 5004 Steinkjer, 5030 Klæbu, 5047 Overhalla, 5049 Flatanger	0.0220
94	0626 Lier, 0711 Svelvik, 1219 Bømlo, 1242 Samnanger, 1416 Høyanger, 1548 Fræna, 1816 Vevelstad, 1820 Alstahaug, 2030 Sør-Varanger, 5016 Agdenes, 5024 Orkdal, 5038 Verdal, 5053 Inderøy	0.0210

PO17 Andel som fullt ut får dekket opplevd behov for bistand til å delta i arbeid og studier

Tabellen nedenfor viser de ti høyeste poengsummene for nøkkeltall PO17. Kommuner med lik poengsum deler plassering. Rangeringstallet varierer mellom 1 (førsteplass) og

totalt antall kommuner som er tatt med i denne utgaven av Kommunebarometeret (siste plass).

Plass	Kommuner	Poengsum
1	0441 Os, 0631 Flesberg, 1027 Audnedal, 1129 Forsand, 1264 Austrheim, 1418 Balestrand, 1505 Kristiansund, 1523 Ørskog, 1526 Stordal, 1532 Giske, 1545 Midsund, 1557 Gjemnes, 1825 Grane, 1834 Lurøy, 1838 Gildeskål, 1852 Tjeldsund, 1939 Storfjord, 5041 Snåsa, 5046 Høylandet	0.0600
20	1034 Hægebostad	0.0590
21	1026 Åseral, 1112 Lund, 1417 Vik	0.0580
24	0516 Nord-Fron, 0806 Skien, 1263 Lindås, 1524 Norddal, 1827 Dønna	0.0570
29	0633 Nore og Uvdal, 1422 Lærdal, 1840 Saltdal, 5013 Hitra	0.0560
33	0439 Folldal, 1429 Fjaler, 1430 Gaular, 1445 Gloppen	0.0550
37	0423 Grue, 0428 Trysil, 0545 Vang, 0819 Nome, 1133 Hjelmeland, 1211 Etne, 1811 Bindal, 1913 Skånland, 1919 Gratangen	0.0540
46	0632 Rollag, 1029 Lindesnes, 5015 Ørland	0.0530
49	0438 Alvdal, 0830 Nissedal, 0935 Iveland, 1528 Sykkylven	0.0520
53	0617 Gol, 0929 Åmli, 0937 Evje og Hornnes, 1032 Lyngdal, 1046 Sirdal, 5028 Melhus	0.0510

PO18 Andel som fullt ut får dekket opplevd behov for bistand til å delta i fritidsaktiviteter

Tabellen nedenfor viser de ti høyeste poengsummene for nøkkeltall PO18. Kommuner med lik poengsum deler plassering. Rangeringstallet varierer mellom 1 (førsteplass) og

totalt antall kommuner som er tatt med i denne utgaven av Kommunebarometeret (siste plass).

Plass	Kommuner	Poengsum
1	0121 Rømskog, 0512 Lesja, 0533 Lunner, 0633 Nore og Uvdal, 0831 Fyresdal, 0911 Gjerstad, 0937 Evje og Hornnes, 0938 Bygland, 1027 Audnedal, 1106 Haugesund, 1129 Forsand, 1222 Fitjar, 1232 Eidfjord, 1266 Masfjorden, 1417 Vik, 1418 Balestrand, 1911 Kvæfjord, 2025 Tana, 5016 Agdenes, 5031 Malvik, 5050 Vikna	0.0600
22	0811 Siljan, 0819 Nome, 1514 Sande, 1913 Skånland	0.0590
26	0229 Enebakk, 5005 Namsos, 5015 Ørland, 5041 Snåsa	0.0580
30	0238 Nannestad, 0544 Øystre Slidre, 1149 Karmøy, 1571 Halså	0.0570
34	0215 Frogn, 0519 Sør-Fron, 0632 Rollag, 1124 Sola	0.0560
38	0127 Skiptvet, 0441 Os, 0929 Åmli, 1032 Lyngdal, 1857 Værøy	0.0550
43	0826 Tinn, 1002 Mandal, 5021 Oppdal, 5034 Meråker	0.0540
47	1546 Sandøy, 1576 Aure, 5018 Åfjord, 5042 Lierne	0.0530
51	1001 Kristiansand, 1449 Stryn, 5028 Melhus, 5046 Høylandet	0.0520
55	0118 Aremark, 0415 Løten, 0429 Åmot, 0604 Kongsberg, 0928 Birkenes, 1026 Åseral, 1029 Lindesnes, 1219 Bømlo, 1923 Salangen, 1924 Målselv, 1939 Storfjord	0.0510

PO19 Mottakere av BPA, støttekontakt og omsorgslønn per 1.000 innbyggere

Tabellen nedenfor viser de ti høyeste poengsummene for nøkkeltall PO19. Kommuner med lik poengsum deler plassering. Rangeringstallet varierer mellom 1 (førsteplass) og

totalt antall kommuner som er tatt med i denne utgaven av Kommunebarometeret (sistepllass).

Plass	Kommuner	Poengsum
1	0515 Vågå, 0517 Sel, 0536 Søndre Land, 1813 Brønnøy, 1933 Balsfjord, 1940 Kåfjord, 2011 Kautokeino, 2012 Alta, 2017 Kvalsund	0.0600
10	0502 Gjøvik, 2020 Porsanger	0.0590
12	1420 Sogndal	0.0580
13	0136 Rygge, 0620 Hol	0.0570
15	0928 Birkenes	0.0540
16	1244 Austevoll, 1419 Leikanger	0.0520
18	0538 Nordre Land, 1238 Kvam, 1519 Volda, 1529 Skodje, 1805 Narvik, 2003 Vadsø	0.0500
24	0904 Grimstad	0.0480
25	1840 Saltdal, 5015 Ørland	0.0460
27	0529 Vestre Toten, 0633 Nore og Uvdal	0.0450

Barnevern

BV01 Andel barn i barnevernet, korrigert for behovet

Tabellen nedenfor viser de ti høyeste poengsummene for nøkkeltall BV01. Kommuner med lik poengsum deler plassering. Rangeringstallet varierer mellom 1 (førsteplass) og

totalt antall kommuner som er tatt med i denne utgaven av Kommunebarometeret (sistepllass).

Plass	Kommuner	Poengsum
1	0219 Bærum, 0227 Fet, 0436 Tolga, 0439 Folldal, 0514 Lom, 0544 Øystre Slidre, 0940 Valle, 1004 Flekkefjord, 1027 Audnedal, 1046 Sirdal, 1234 Granvin, 1242 Samnanger, 1419 Leikanger, 1430 Gaular, 2025 Tana, 5016 Agdenes, 5029 Skaun, 5042 Lierne, 5046 Høylandet, 5049 Flatanger, 5061 Rindal	0.0900
22	0438 Alvdal, 0622 Krødsherad, 1244 Austevoll, 1818 Herøy	0.0790
26	0513 Skjåk, 0935 Iveland, 1134 Suldal, 1421 Aurland, 1557 Gjemnes, 5012 Snillfjord, 5019 Roan, 5032 Selbu	0.0780
34	0234 Gjerdrum, 0833 Tokke	0.0770
36	0437 Tynset, 1413 Hyllestad, 1546 Sandøy, 5041 Snåsa	0.0760
40	0830 Nissedal, 1034 Hægebostad, 1124 Sola, 1211 Etne, 1420 Sogndal, 1426 Luster, 5018 Åfjord	0.0750
47	0619 Ål, 0829 Kviteseid, 1026 Åseral, 1516 Ulstein, 1811 Bindal, 1913 Skånland, 5040 Namdalseid, 5047 Overhalla	0.0740
55	0926 Lillesand, 1263 Lindås, 1449 Stryn, 1902 Tromsø	0.0730
59	0519 Sør-Fron, 0713 Sande, 1223 Tysnes, 1412 Solund, 1554 Averøy, 1866 Hadsel	0.0720
65	0211 Vestby, 0515 Vågå, 0604 Kongsberg, 1142 Rennesøy, 1219 Bømlo	0.0710

BVO2 Andel undersøkelser gjennomført innenfor 3 måneder

Tabellen nedenfor viser de ti høyeste poengsummene for nøkkeltall BVO2. Kommuner med lik poengsum deler plassering. Rangeringstallet varierer mellom 1 (førsteplass) og

totalt antall kommuner som er tatt med i denne utgaven av Kommunebarometeret (siste-plass).

Plass	Kommuner	Poengsum
1	0122 Trøgstad, 0418 Nord-Odal, 0436 Tolga, 0437 Tynset, 0439 Follidal, 0541 Etnedal, 0544 Øystre Slidre, 0615 Flå, 0622 Krødsherad, 0632 Rollag, 0711 Svelvik, 0716 Re, 0827 Hjartdal, 0830 Nissedal, 0831 Fyresdal, 0834 Vinje, 0911 Gjerstad, 0912 Vegårshei, 0914 Tvedestrand, 0937 Evje og Hornnes, 1004 Flekkefjord, 1021 Marnardal, 1032 Lyngdal, 1034 Hægebostad, 1046 Sirdal, 1133 Hjelmeland, 1141 Finnøy, 1234 Granvin, 1238 Kvam, 1241 Fusa, 1242 Samnanger, 1411 Gulen, 1412 Solund, 1430 Gaular, 1431 Jølster, 1441 Selje, 1444 Hornindal, 1445 Gloppen, 1514 Sande, 1524 Norddal, 1543 Nesset, 1560 Tingvoll, 1811 Bindal, 1816 Vevelstad, 1825 Grane, 1826 Hattfjelldal, 1828 Nesna, 1835 Træna, 1839 Beiarn, 1840 Saltdal, 1852 Tjeldsund, 1853 Evenes, 1871 Andøy, 1913 Skånland, 1919 Gratangen, 1927 Tranøy, 1936 Karlsøy, 2004 Hammerfest, 2011 Kautokeino, 2015 Hasvik, 5040 Namdalseid, 5061 Rindal	0.0900
63	0227 Fet, 0605 Ringerike, 0628 Hurum, 0704 Tønsberg, 0710 Sandefjord, 0814 Bamble, 0901 Risør, 1003 Farsund, 1130 Strand, 1548 Fræna	0.0870
73	0221 Aurskog-Høland, 0226 Sørums, 0231 Skedsmo, 0235 Ullensaker, 0612 Hole, 0626 Lier, 1014 Vennesla, 1017 Songdalen, 1029 Lindesnes, 1142 Rennesøy, 5024 Orkdal	0.0840
84	0111 Hvaler, 0211 Vestby, 0217 Oppegård, 0532 Jevnaker, 0619 Ål, 0624 Øvre Eiker, 0701 Horten, 0715 Holmestrand, 0906 Arendal, 0919 Froland, 0926 Lillesand, 1102 Sandnes, 1114 Bjerkreim, 1122 Gjesdal, 1127 Randaberg, 1146 Tysvær, 1420 Sogndal, 1813 Brønnøy, 1922 Bardu, 1931 Lenvik, 1939 Storfjord, 2030 Sør-Varanger, 5017 Bjugn, 5023 Meldal, 5053 Inderøy	0.0820
109	0214 Ås, 0230 Lørenskog, 0402 Kongsvinger, 0515 Vågå, 0602 Drammen, 0621 Sigdal, 0625 Nedre Eiker, 0627 Røyken, 0929 Åmli, 1018 Søgne, 1037 Kvinesdal, 1119 Hå, 1149 Karmøy, 5022 Rennebu, 5027 Midtre Gauldal	0.0790
124	0417 Stange, 0423 Grue, 0425 Åsnes, 0426 Våler, 0623 Modum, 0631 Flesberg, 0729 Færder, 0811 Siljan, 1111 Sokndal, 1221 Stord, 1256 Meland, 1260 Radøy, 1824 Vefsn, 1832 Hemnes, 2017 Kvalsund, 5015 Ørland, 5021 Oppdal, 5030 Klæbu	0.0760
142	0124 Askim, 0228 Rælingen, 0238 Nannestad, 0301 Oslo, 0403 Hamar, 0430 Stor-Elvdal, 0516 Nord-Fron, 0534 Gran, 0713 Sande, 0928 Birkenes, 1001 Kristiansand, 1112 Lund, 1121 Time, 1124 Sola, 1135 Sauda, 1216 Sveio, 1866 Hadsel, 5013 Hitra, 5025 Røros, 5038 Verdal	0.0730
162	0213 Ski, 0412 Ringsaker, 0419 Sør-Odal, 0427 Elverum, 0538 Nordre Land, 0604 Kongsberg, 0616 Nes, 0806 Skien, 0819 Nome, 0833 Tokke, 1134 Suldal, 1246 Fjell, 1534 Haram, 5001 Trondheim	0.0710
176	0219 Bærum, 0441 Os, 0712 Larvik, 1002 Mandal, 1416 Høyanger, 1422 Lærdal, 1449 Stryn, 1841 Fauske, 1859 Flakstad	0.0680
185	0805 Porsgrunn, 0807 Notodden, 1101 Eigersund, 1245 Sund, 1529 Skodje, 1860 Vestvågøy, 1920 Lavangen, 1933 Balsfjord, 1938 Lyngen, 5031 Malvik	0.0650

BV03 Andel undersøkelser gjennomført innenfor 3 måneder, 4-årsserie

Tabellen nedenfor viser de ti høyeste poengsummene for nøkkeltall BV03. Kommuner med lik poengsum deler plassering. Rangeringstallet varierer mellom 1 (førsteplass) og

totalt antall kommuner som er tatt med i denne utgaven av Kommunebarometeret (sistepllass).

Plass	Kommuner	Poengsum
1	0118 Aremark, 0121 Rømskog, 0436 Tolga, 0632 Rollag, 0704 Tønsberg, 0710 Sandefjord, 0831 Fyresdal, 1026 Åseral, 1145 Bokn, 1238 Kvam, 1241 Fusa, 1265 Fedje, 1411 Gulen, 1412 Solund, 1418 Balestrand, 1444 Hornindal, 1825 Grane, 1927 Tranøy, 2017 Kvalsund, 5016 Agdenes, 5040 Namdalseid, 5061 Rindal	0.0600
23	1034 Hægebostad, 1828 Nesna, 5023 Meldal	0.0590
26	0437 Tynset, 0715 Holmestrand, 0814 Bamble, 0830 Nissedal, 0912 Vegårshei, 0937 Evje og Hornnes, 1003 Farsund, 1032 Lyngdal, 1130 Strand, 5021 Oppdal, 5022 Rennebu, 5024 Orkdal, 5053 Inderøy	0.0580
39	0211 Vestby, 0231 Skedsmo, 0626 Lier, 0827 Hjartdal, 0901 Risør, 0914 Tvedestrand, 1256 Meland, 1441 Selje, 1826 Hattfjelldal, 1839 Beiarn, 5017 Bjugn	0.0570
50	0221 Aurskog-Høland, 0227 Fet, 0420 Eidskog, 0602 Drammen, 0605 Ringerike, 0622 Krødsherad, 0711 Svelvik, 1037 Kvinesdal, 1114 Bjerkreim, 1242 Samnanger, 1416 Høyanger	0.0560
61	1004 Flekkefjord, 1102 Sandnes	0.0550
63	0217 Oppegård, 0226 Sørums, 0228 Rælingen, 0621 Sigdal, 0701 Horten, 0716 Re, 0729 Færder, 0906 Arendal, 1001 Kristiansand, 1014 Vennesla, 1017 Songdalen, 1141 Finnøy, 1811 Bindal, 5013 Hitra	0.0540
77	0604 Kongsberg, 0625 Nedre Eiker, 0834 Vinje, 1029 Lindesnes, 1119 Hå, 1445 Gloppen, 1840 Saltdal, 1931 Lenvik, 5038 Verdal	0.0530
86	0214 Ås, 0418 Nord-Odal, 0513 Skjåk, 0544 Øystre Slidre, 0612 Hole, 0627 Røyken, 0805 Porsgrunn, 0829 Kviteseid, 1142 Rennesøy, 1266 Masfjorden, 1824 Vefsn, 5030 Klæbu	0.0520
98	0419 Sør-Odal, 0515 Vågå, 0623 Modum, 0624 Øvre Eiker, 0826 Tinn, 0911 Gjerstad, 1002 Mandal, 1046 Sirdal, 1121 Time, 1122 Gjesdal, 1146 Tysvær, 1420 Sogndal, 1439 Vågsøy, 1524 Norddal, 1939 Storfjord, 5025 Røros	0.0510

BV04 Andel barn i institusjon og fosterhjem

Tabellen nedenfor viser de ti høyeste poengsummene for nøkkeltall BV04. Kommuner med lik poengsum deler plassering. Rangeringstallet varierer mellom 1 (førsteplass) og

totalt antall kommuner som er tatt med i denne utgaven av Kommunebarometeret (siste plass).

Plass	Kommuner	Poengsum
1	0214 Ås, 0230 Lørenskog, 0231 Skedsmo, 0814 Bamble, 1127 Randaberg, 5031 Malvik	0.0600
7	1941 Skjervøy	0.0560
8	1924 Målselv	0.0550
9	0217 Oppegård, 0219 Bærum, 0235 Ullensaker, 1246 Fjell	0.0540
13	0627 Røyken	0.0520
14	0213 Ski	0.0510
15	0137 Våler, 0228 Rælingen, 0625 Nedre Eiker, 1119 Hå, 1531 Sula	0.0500
20	0104 Moss, 0220 Asker, 5054 Indre Fosen	0.0480
23	0216 Nesodden, 0233 Nittedal, 0301 Oslo, 0501 Lillehammer	0.0470
27	0215 Frogn	0.0460

BV05 Andel barn i institusjon og fosterhjem, 4-årsserie

Tabellen nedenfor viser de ti høyeste poengsummene for nøkkeltall BV05. Kommuner med lik poengsum deler plassering. Rangeringstallet varierer mellom 1 (førsteplass) og

totalt antall kommuner som er tatt med i denne utgaven av Kommunebarometeret (sistepllass).

Plass	Kommuner	Poengsum
1	0627 Røyken, 0814 Bamble, 1531 Sula, 0230 Lørenskog, 0231 Skedsmo	0.0600
6	0228 Rælingen	0.0590
7	0214 Ås	0.0580
8	0213 Ski, 0235 Ullensaker	0.0560
10	0217 Oppegård	0.0540
11	0625 Nedre Eiker	0.0510
12	0216 Nesodden, 1102 Sandnes	0.0500
14	1243 Os, 1941 Skjervøy	0.0480
16	0402 Kongsvinger	0.0470
17	0301 Oslo	0.0460

BV06 Fagutdannet per 1000 barn

Tabellen nedenfor viser de ti høyeste poengsummene for nøkkeltall BV06. Kommuner med lik poengsum deler plassering. Rangeringstallet varierer mellom 1 (førsteplass) og

totalt antall kommuner som er tatt med i denne utgaven av Kommunebarometeret (siste plass).

Plass	Kommuner	Poengsum
1	0239 Hurdal, 0434 Engerdal, 0511 Dovre, 0529 Vestre Toten, 0536 Søndre Land, 1151 Utsira, 1815 Vega, 1816 Vevelstad, 1849 Hamarøy, 1850 Tysfjord, 1852 Tjeldsund, 1853 Evenes, 1856 Røst, 1917 Ibestad, 1923 Salangen, 2015 Hasvik, 2017 Kvalsund, 2023 Gamvik, 2027 Nesseby, 5033 Tydal, 5044 Namsskogan, 5048 Fosnes, 5049 Flatanger	0.0600
24	0430 Stor-Elvdal, 1943 Kvænangen, 2002 Vardø, 5052 Leka	0.0590
28	1911 Kvæfjord	0.0580
29	1919 Gratangen	0.0570
30	1848 Steigen	0.0560
31	0429 Åmot	0.0550
32	0805 Porsgrunn, 1936 Karlsøy, 1939 Storfjord	0.0540
35	0538 Nordre Land	0.0530
36	1418 Balestrand, 2003 Vadsø	0.0520
38	0432 Rendalen, 1857 Værøy, 5045 Grong	0.0510

BV07 Antall barn med undersøkelse eller tiltak per årsverk (f244)

Tabellen nedenfor viser de ti høyeste poengsummene for nøkkeltall BV07. Kommuner med lik poengsum deler plassering. Rangeringstallet varierer mellom 1 (førsteplass) og

totalt antall kommuner som er tatt med i denne utgaven av Kommunebarometeret (siste-plass).

Plass	Kommuner	Poengsum
1	0227 Fet, 0234 Gjerdrum, 0418 Nord-Odal, 0429 Åmot, 0430 Stor-Elvdal, 0441 Os, 0511 Dovre, 0512 Lesja, 0514 Lom, 0520 Ringebru, 0536 Søndre Land, 0538 Nordre Land, 0541 Etnedal, 0544 Øystre Slidre, 0619 Ål, 0621 Sigdal, 0819 Nome, 0821 Bø, 0833 Tokke, 0940 Valle, 1026 Åseral, 1027 Audnedal, 1134 Suldal, 1223 Tynes, 1242 Samnanger, 1418 Balestrand, 1419 Leikanger, 1421 Aurland, 1430 Gaular, 1438 Bremanger, 1444 Hornindal, 1545 Midsund, 1547 Aukra, 1548 Fræna, 1554 Averøy, 1557 Gjemnes, 1811 Bindal, 1812 Sømna, 1815 Vega, 1816 Vevelstad, 1826 Hattfjell, 1827 Dønna, 1834 Lurøy, 1835 Træna, 1837 Meløy, 1841 Fauske, 1849 Hamarøy, 1850 Tysfjord, 1852 Tjeldsund, 1853 Evenes, 1854 Ballangen, 1859 Flakstad, 1874 Moskenes, 1911 Kvæfjord, 1919 Gratangen, 1936 Karlsøy, 1938 Lyngen, 1940 Kåfjord, 1943 Kvænangen, 2003 Vadsø, 2017 Kvalsund, 2023 Gamvik, 2024 Berlevåg, 2025 Tana, 2027 Nesseby, 2028 Båtsfjord, 5011 Hemne, 5012 Snillfjord, 5016 Agdenes, 5018 Åfjord, 5020 Osen, 5026 Holtålen, 5033 Tydal, 5040 Namdalseid, 5041 Snåsa, 5042 Lierne, 5044 Namsskogan, 5047 Overhalla, 5048 Fosnes, 5049 Flatanger, 5052 Leka	0.0300
82	0127 Skiptvet, 0239 Hurdal, 0529 Vestre Toten, 0616 Nes, 0628 Hurum, 0632 Rollag, 1224 Kvinnherad, 1264 Austrheim, 1828 Nesna, 1857 Værøy, 1942 Nordreisa, 5025 Røros	0.0290
94	0521 Øyer, 0620 Hol, 1021 Marnardal, 1201 Bergen, 1231 Ullensvang, 1867 Bø, 1902 Tromsø, 1926 Dyrøy, 2004 Hammerfest, 5050 Vikna, 5051 Nærøy	0.0280
105	0417 Stange, 0817 Drangedal, 0822 Sauherad, 1001 Kristiansand, 1004 Flekkefjord, 1420 Sogndal, 1511 Vanylven, 1856 Røst, 1860 Vestvågøy, 1903 Harstad, 5045 Grong, 5061 Rindal	0.0270
117	0219 Bærum, 0220 Asker, 0513 Skjåk, 0515 Vågå, 0519 Sør-Fron, 0522 Gausdal, 0534 Gran, 0618 Hemsedal, 0815 Kragerø, 0834 Vinje, 0911 Gjerstad, 0912 Vegårshei, 1135 Sauda, 1260 Radøy, 1412 Solund, 1516 Ulstein, 1543 Nesset, 1804 Bodø, 1805 Narvik, 1836 Rødøy, 1917 Ibestad, 2021 Karasjok, 5017 Bjugn, 5043 Røyrvik, 5053 Inderøy	0.0260
142	0301 Oslo, 0501 Lillehammer, 0532 Jevnaker, 0533 Lunner, 0604 Kongsberg, 0710 Sandefjord, 0711 Svelvik, 0805 Porsgrunn, 0807 Notodden, 0826 Tinn, 0827 Hjartdal, 1234 Granvin, 1401 Flora, 1525 Stranda, 1526 Stordal, 1576 Aure, 1866 Hadsel, 1868 Øksnes, 1931 Lenvik, 5001 Trondheim, 5022 Rennebu, 5039 Verran	0.0250
164	0119 Marker, 0128 Rakkestad, 0214 Ås, 0516 Nord-Fron, 0540 Sør-Aurdal, 0617 Gol, 0631 Flesberg, 0633 Nore og Uvdal, 0829 Kviteseid, 1130 Strand, 1233 Ulvik, 1449 Stryn, 1515 Herøy, 1551 Eide, 1825 Grane, 1848 Steigen, 1870 Sortland, 1933 Balsfjord, 1939 Storfjord, 2019 Nordkapp, 5029 Skaun	0.0240
185	0136 Rygge, 0238 Nannestad, 0420 Eidskog, 0423 Grue, 0806 Skien, 0828 Seljord, 0830 Nissedal, 0938 Bygland, 1244 Austevoll, 1246 Fjell, 1416 Høyanger, 1426 Luster, 1441 Selje, 1445 Gloppen, 1524 Norddal, 1566 Surnadal, 1573 Smøla, 1824 Vefsn, 1833 Rana, 1840 Saltdal, 2011 Kautokeino, 5019 Roan	0.0230
207	0230 Lørenskog, 0428 Trysil, 0625 Nedre Eiker, 0814 Bamble, 1003 Farsund, 1160 Vindafjord, 1253 Osterøy, 1433 Naustdal, 1505 Kristiansund, 1813 Brønnøy, 1924 Målselv, 5004 Steinkjer, 5014 Frøya, 5028 Melhus	0.0220
221	0122 Trøgstad, 0425 Åsnes, 0434 Engerdal, 0602 Drammen, 0605 Ringerike, 0624 Øvre Eiker, 0627 Røyken, 0729 Færder, 0831 Fyresdal, 0906 Arendal, 0914 Tvedestrand, 0929 Åmli, 1018 Søgne, 1122 Gjesdal, 1149 Karmøy, 1222 Fitjar, 1432 Førde, 1443 Eid, 1571 Halså, 1925 Sørreisa, 5021 Oppdal, 5038 Verdal	0.0210

BV08 Andel barn under omsorg som har omsorgsplan

Tabellen nedenfor viser de ti høyeste poengsummene for nøkkeltall BV08. Kommuner med lik poengsum deler plassering. Rangeringstallet varierer mellom 1 (førsteplass) og

totalt antall kommuner som er tatt med i denne utgaven av Kommunebarometeret (sis-teplass).

Plass	Kommuner	Poengsum
1	0101 Halden, 0111 Hvaler, 0119 Marker, 0122 Trøgstad, 0123 Spydeberg, 0124 Askim, 0125 Eidsberg, 0127 Skiptvet, 0138 Hobøl, 0211 Vestby, 0219 Bærum, 0221 Aurskog-Høland, 0227 Fet, 0229 Enebakk, 0230 Lørenskog, 0231 Skedsmo, 0233 Nittedal, 0234 Gjerdrum, 0238 Nannestad, 0418 Nord-Odal, 0419 Sør-Odal, 0420 Eidskog, 0428 Trysil, 0429 Åmot, 0430 Stor-Elvdal, 0441 Os, 0501 Lillehammer, 0511 Dovre, 0512 Lesja, 0514 Lom, 0519 Sør-Fron, 0520 Ringeby, 0522 Gausdal, 0532 Jevnaker, 0533 Lunner, 0536 Søndre Land, 0538 Nordre Land, 0542 Nord-Aurdal, 0544 Øystre Slidre, 0604 Kongsberg, 0612 Hole, 0616 Nes, 0618 Hemsedal, 0620 Hol, 0621 Sigdal, 0623 Modum, 0624 Øvre Eiker, 0631 Flesberg, 0632 Rollag, 0633 Nore og Uvdal, 0704 Tønsberg, 0711 Svelvik, 0715 Holmestrand, 0716 Re, 0729 Færder, 0811 Siljan, 0814 Bamble, 0821 Bø, 0822 Sauherad, 0829 Kviteseid, 0833 Tokke, 0901 Risør, 0911 Gjerstad, 0912 Vegårshei, 0914 Tvedestrand, 0928 Birkenes, 0929 Åmli, 1002 Mandal, 1003 Fausund, 1004 Flekkefjord, 1017 Songdalen, 1021 Marnardal, 1029 Lindesnes, 1032 Lyngdal, 1037 Kvinesdal, 1101 Eigersund, 1111 Sokndal, 1112 Lund, 1121 Time, 1124 Sola, 1129 Forsand, 1130 Strand, 1134 Suldal, 1135 Sauda, 1141 Finnøy, 1149 Karmøy, 1160 Vindafjord, 1216 Sveio, 1219 Bømlo, 1245 Sund, 1251 Vaksdal, 1253 Osterøy, 1256 Meland, 1259 Øygarden, 1264 Austrheim, 1420 Sogndal, 1426 Luster, 1428 Askvoll, 1430 Gaular, 1431 Jølster, 1433 Naustdal, 1438 Bremanger, 1439 Vågsøy, 1443 Eid, 1445 Gloppen, 1449 Stryn, 1511 Vanylven, 1515 Herøy, 1528 Sykkylven, 1529 Skodje, 1534 Haram, 1535 Vestnes, 1539 Rauma, 1547 Aukra, 1548 Fræna, 1551 Eide, 1554 Averøy, 1557 Gjemnes, 1563 Sunndal, 1566 Surnadal, 1805 Narvik, 1812 Sømna, 1813 Brønnøy, 1815 Vega, 1820 Alstahaug, 1824 Vefsn, 1828 Nesna, 1832 Hemnes, 1837 Meløy, 1840 Saltdal, 1841 Fauske, 1849 Hamarøy, 1852 Tjeldsund, 1853 Evenes, 1859 Flakstad, 1860 Vestvågøy, 1866 Hadsel, 1867 Bø, 1868 Øksnes, 1870 Sortland, 1913 Skånland, 1920 Lavangen, 1923 Salangen, 1924 Målselv, 1925 Sørreisa, 1931 Lenvik, 1933 Balsfjord, 1936 Karlsøy, 1938 Lyngen, 2002 Vardø, 2004 Hammerfest, 2011 Kautokeino, 2019 Nordkapp, 2020 Porsanger, 2021 Karasjok, 2023 Gamvik, 2030 Sør-Varanger, 5005 Namsos, 5013 Hitra, 5014 Frøya, 5015 Ørland, 5017 Bjugn, 5021 Oppdal, 5022 Rennebu, 5023 Meldal, 5024 Orkdal, 5027 Midtre Gauldal, 5028 Melhus, 5029 Skaun, 5030 Klæbu, 5032 Selbu, 5036 Frosta, 5038 Verdal, 5053 Inderøy, 5054 Indre Fosen	0.0300
176	0602 Drammen	0.0280
177	0805 Porsgrunn, 1001 Kristiansand	0.0260
179	0301 Oslo, 0625 Nedre Eiker	0.0250
181	0235 Ullensaker, 1221 Stord, 1247 Askøy, 5004 Steinkjer, 5035 Stjørdal	0.0240
186	0807 Notodden, 1246 Fjell	0.0230
188	0105 Sarpsborg, 0106 Fredrikstad, 1146 Tysvær, 5037 Levanger	0.0220
192	1201 Bergen, 1243 Os	0.0210
194	0128 Rakkestad, 0217 Oppegård, 0236 Nes, 0403 Hamar, 0427 Elverum	0.0200
199	0214 Ås, 0628 Hurum, 1018 Søgne, 1224 Kvinnherad, 1902 Tromsø	0.0190

BV09 Andel barn under omsorg som har tiltaksplan

Tabellen nedenfor viser de ti høyeste poengsummene for nøkkeltall BV09. Kommuner med lik poengsum deler plassering. Rangeringstallet varierer mellom 1 (førsteplass) og

totalt antall kommuner som er tatt med i denne utgaven av Kommunebarometeret (siste-plass).

Plass	Kommuner	Poengsum
1	0118 Aremark, 0138 Hobøl, 0418 Nord-Odal, 0419 Sør-Odal, 0441 Os, 0514 Lom, 0515 Vågå, 0516 Nord-Fron, 0519 Sør-Fron, 0520 Ringebru, 0543 Vestre Slidre, 0612 Hole, 0620 Hol, 0631 Flesberg, 0632 Rollag, 0633 Nore og Uvdal, 0713 Sande, 0729 Færder, 0811 Siljan, 0826 Tinn, 0828 Seljord, 0829 Kviteseid, 0830 Nissedal, 0833 Tokke, 0834 Vinje, 0929 Åmli, 0935 Iveland, 1003 Farsund, 1026 Åseral, 1034 Hægebostad, 1037 Kvinesdal, 1046 Sirdal, 1111 Sokndal, 1114 Bjerkreim, 1133 Hjelmeland, 1134 Suldal, 1135 Sauda, 1216 Sveio, 1238 Kvam, 1241 Fusa, 1244 Austevoll, 1256 Meland, 1264 Austrheim, 1266 Masfjorden, 1411 Gulen, 1412 Solund, 1418 Balestrand, 1419 Leikanger, 1420 Sogndal, 1421 Aurland, 1426 Luster, 1438 Bremanger, 1439 Vågsøy, 1441 Selje, 1443 Eid, 1445 Gloppen, 1526 Stordal, 1548 Fræna, 1551 Eide, 1571 Halså, 1576 Aure, 1812 Sømna, 1813 Brønnøy, 1815 Vega, 1839 Beiarn, 1840 Saltdal, 1852 Tjeldsund, 1853 Evenes, 1857 Værøy, 1859 Flakstad, 1868 Øksnes, 1913 Skånland, 1919 Gratangen, 1920 Lavangen, 1923 Salangen, 1926 Dyrøy, 1927 Tranøy, 1928 Torsken, 1931 Lenvik, 1936 Karlsøy, 1940 Kåfjord, 2002 Vardø, 2004 Hammerfest, 2014 Loppa, 2017 Kvalsund, 2018 Måsøy, 2021 Karasjøk, 2027 Nesseby, 2030 Sør-Varanger, 5012 Snillfjord, 5016 Agdenes, 5020 Osen, 5021 Oppdal, 5022 Rennebu, 5026 Holtålen, 5027 Midtre Gauldal, 5032 Selbu, 5036 Frosta, 5038 Verdal, 5040 Namdalseid, 5048 Fosnes, 5053 Inderøy, 5061 Rindal	0.0300
104	0213 Ski, 0221 Aurskog-Høland, 0229 Enebakk, 0238 Nannestad, 0417 Stange, 0534 Gran, 0704 Tønsberg, 0715 Holmestrand, 1032 Lyngdal	0.0290
113	0111 Hvaler, 0230 Lørenskog, 0814 Bamble, 0914 Tvedestrand, 0919 Froland, 1130 Strand, 5024 Orkdal	0.0280
120	0105 Sarpsborg, 0122 Trøgstad, 0123 Spydeberg, 0233 Nittedal, 0234 Gjerdrum, 0522 Gausdal, 0532 Jevnaker, 0716 Re, 0821 Bø, 0928 Birkenes, 1004 Flekkefjord, 1841 Fauske, 1866 Hadsel, 5011 Hemne, 5023 Meldal	0.0270
135	0231 Skedsmo, 0236 Nes, 0429 Åmot, 0501 Lillehammer, 0624 Øvre Eiker, 0625 Nedre Eiker, 0711 Svelvik, 0807 Notodden, 1243 Os, 1260 Radøy, 1428 Askvoll, 1871 Andøy, 1917 Ibestad, 2019 Nordkapp, 5014 Frøya, 5029 Skaun, 5030 Klæbu	0.0260
152	0119 Marker, 0226 Sørum, 0545 Vang, 0616 Nes, 0911 Gjerstad, 1101 Eigersund, 1146 Tysvær, 1534 Haram, 1854 Ballangen, 2015 Hasvik, 5015 Ørland, 5028 Melhus	0.0250
164	0217 Oppgård, 0219 Bærum, 0604 Kongsberg, 0623 Modum, 0822 Sauherad, 0901 Risør, 1017 Songdalen, 1112 Lund, 1519 Volda, 1524 Norddal, 1545 Midsund, 1867 Bø	0.0240
176	0101 Halden, 0104 Moss, 0214 Ås, 0628 Hurum, 0817 Drangedal, 1001 Kristiansand, 1201 Bergen, 1223 Tysnes, 1246 Fjell, 1416 Høyanger, 1563 Sunndal, 1851 Lødingen, 1870 Sortland	0.0230
189	0235 Ullensaker, 0301 Oslo, 0815 Kragerø, 0831 Fyresdal, 1429 Fjaler, 1431 Jølster, 1543 Nesset, 1573 Smøla, 1837 Meløy, 5025 Røros	0.0220
199	0135 Råde, 0430 Stor-Elvdal, 0605 Ringerike, 0627 Røyken, 0938 Bygland, 1142 Rennesøy, 1221 Stord, 1253 Osterøy, 1432 Førde, 1449 Stryn, 1523 Ørskog, 1531 Sula, 2012 Alta, 2020 Porsanger, 5037 Levanger	0.0210

BV10 Andel barn under omsorg som har omsorgsplan, snitt siste 4 år

Tabellen nedenfor viser de ti høyeste poengsummene for nøkkeltall BV10. Kommuner med lik poengsum deler plassering. Rangeringstallet varierer mellom 1 (førsteplass) og

totalt antall kommuner som er tatt med i denne utgaven av Kommunebarometeret (sistepllass).

Plass	Kommuner	Poengsum
1	0111 Hvaler, 0118 Aremark, 0138 Hobøl, 0211 Vestby, 0215 Frogn, 0227 Fet, 0418 Nord-Odal, 0432 Rendalen, 0434 Engerdal, 0436 Tolga, 0438 Alvdal, 0441 Os, 0501 Lillehammer, 0512 Lesja, 0514 Lom, 0520 Ringeby, 0522 Gausdal, 0532 Jevnaker, 0543 Vestre Slidre, 0544 Øystre Slidre, 0604 Kongsberg, 0616 Nes, 0618 Hemsedal, 0619 Ål, 0631 Flesberg, 0632 Rollag, 0633 Nore og Uvdal, 0711 Svelvik, 0729 Færder, 0811 Siljan, 0814 Bamble, 0819 Nome, 0822 Sauherad, 0829 Kviteseid, 0833 Tokke, 0911 Gjerstad, 0912 Vegårshei, 0928 Birkenes, 0929 Åmli, 1004 Flekkefjord, 1101 Eigersund, 1111 Sokndal, 1112 Lund, 1142 Rennesøy, 1242 Samnanger, 1245 Sund, 1260 Radøy, 1264 Austrheim, 1419 Leikanger, 1420 Sogndal, 1426 Luster, 1428 Askvoll, 1429 Fjaler, 1431 Jølster, 1433 Naustdal, 1441 Selje, 1443 Eid, 1511 Vanylven, 1515 Herøy, 1528 Sykkylven, 1548 Fræna, 1551 Eide, 1557 Gjemnes, 1563 Sunndal, 1573 Smøla, 1576 Aure, 1805 Narvik, 1811 Bindal, 1845 Sørfold, 1852 Tjeldsund, 1853 Evenes, 1866 Hadsel, 1868 Øksnes, 1925 Sørreisa, 1927 Tranøy, 1929 Berg, 1936 Karlsøy, 2011 Kautokeino, 2023 Gamvik, 2025 Tana, 2027 Nesseby, 5011 Hemne, 5013 Hitra, 5014 Frøya, 5015 Ørland, 5017 Bjugn, 5021 Oppdal, 5022 Rennebu, 5023 Meldal, 5024 Orkdal, 5027 Midtre Gauldal, 5028 Melhus, 5029 Skaun, 5030 Klæbu, 5032 Selbu, 5038 Verdal, 5053 Inderøy, 5054 Indre Fosen	0.0300
99	0219 Bærum, 0231 Skedsmo, 1931 Lenvik	0.0290
102	0534 Gran, 0628 Hurum, 0704 Tønsberg, 1149 Karmøy	0.0280
106	0119 Marker, 0221 Aurskog-Høland, 0229 Enebakk, 0236 Nes, 0238 Nannestad, 0617 Gol, 0624 Øvre Eiker, 0625 Nedre Eiker, 0805 Porsgrunn, 0821 Bø, 1037 Kvinesdal, 1124 Sola, 1535 Vestnes, 2004 Hammerfest	0.0270
120	0101 Halden, 0105 Sarpsborg, 0124 Askim, 0127 Skiptvet, 0217 Oppegård, 0230 Lørenskog, 0233 Nittedal, 0623 Modum, 0710 Sandefjord, 0901 Risør, 0919 Froland, 1130 Strand, 1219 Bømlo, 1243 Os, 1253 Osterøy, 1516 Ulstein, 2030 Sør-Varanger	0.0260
137	0237 Eidsvoll, 0428 Trysil, 0602 Drammen, 1018 Søgne, 1102 Sandnes, 1121 Time, 1201 Bergen, 1445 Gloppen, 1832 Hemnes, 1867 Bø, 1913 Skånland, 5004 Steinkjer	0.0250
149	0122 Trøgstad, 0301 Oslo, 0712 Larvik, 0716 Re, 1001 Kristiansand, 1223 Tysnes, 1224 Kvinnherad, 1430 Gaular, 1449 Stryn, 1922 Bardu, 5001 Trondheim	0.0240
160	0226 Sørurum, 0419 Sør-Odal, 1017 Songdalen, 1134 Suldal, 1439 Vågsøy, 1812 Sømna, 1820 Alstahaug, 1837 Meløy, 1924 Målselv, 5035 Stjørdal, 5037 Levanger	0.0230
171	0417 Stange, 0626 Lier, 0715 Holmestrand, 1003 Farsund, 1029 Lindesnes, 1032 Lyngdal, 1146 Tysvær, 1824 Vefsn	0.0220
179	0519 Sør-Fron, 0536 Søndre Land, 0542 Nord-Aurdal, 0605 Ringerike, 0926 Lillesand, 0937 Evje og Hornnes, 1259 Øygarden, 1560 Tingvoll, 1841 Fauske, 1902 Tromsø, 1923 Salangen, 2019 Nordkapp	0.0210

BV11 Andel barn under omsorg som har tiltaksplan, snitt siste 4 år

Tabellen nedenfor viser de ti høyeste poengsummene for nøkkeltall BV11. Kommuner med lik poengsum deler plassering. Rangeringstallet varierer mellom 1 (førsteplass) og

totalt antall kommuner som er tatt med i denne utgaven av Kommunebarometeret (sistepllass).

Plass	Kommuner	Poengsum
1	0418 Nord-Odal, 0441 Os, 0514 Lom, 0516 Nord-Fron, 0520 Ringeby, 0632 Rollag, 0729 Færder, 0829 Kviteseid, 0830 Nissedal, 0833 Tokke, 0834 Vinje, 0935 Iveland, 0940 Valle, 1034 Hægebostad, 1114 Bjerkreim, 1241 Fusa, 1242 Samnanger, 1264 Austrheim, 1266 Masfjorden, 1411 Gulen, 1418 Balestrand, 1419 Leikanger, 1441 Selje, 1548 Fræna, 1576 Aure, 1839 Beiarn, 1919 Gratangen, 1926 Dyrøy, 1927 Tranøy, 1928 Torsken, 1940 Kåfjord, 2018 Måsøy, 2027 Nesseby, 5012 Snillfjord, 5016 Agdenes, 5021 Oppdal, 5022 Rennebu, 5026 Holtålen, 5027 Midtre Gauldal, 5033 Tydal, 5038 Verdal, 5046 Høylandet, 5061 Rindal	0.0300
44	0111 Hvaler, 0138 Hobøl, 0215 Frogn, 0519 Sør-Fron, 0522 Gausdal, 0633 Nore og Uvdal, 0814 Bamble, 1439 Vågsøy, 1443 Eid, 1445 Gloppen, 2025 Tana, 5023 Meldal, 5024 Orkdal, 5030 Klæbu	0.0290
58	0105 Sarpsborg, 0233 Nittedal, 0501 Lillehammer, 0616 Nes, 0625 Nedre Eiker, 0631 Flesberg, 0828 Seljord, 1101 Eigersund, 1111 Sokndal, 1130 Strand, 1524 Norddal, 1545 Midsund, 1931 Lenvik, 5053 Inderøy	0.0280
72	0221 Aurskog-Høland, 0436 Tolga, 0711 Svelvik, 0831 Fyresdal, 0914 Tvedestrand, 0929 Åmli, 1560 Tingvoll, 5015 Ørland, 5025 Røros	0.0270
81	0229 Enebakk, 0419 Sør-Odal, 0515 Vågå, 0532 Jevnaker, 0545 Vang, 0604 Kongsberg, 0612 Hole, 0622 Krødsherad, 0628 Hurum, 0811 Siljan, 0821 Bø, 0919 Froland, 0938 Bygland, 1112 Lund, 1216 Sveio, 1243 Os, 1420 Sogndal, 1449 Stryn, 1857 Værøy, 1868 Øksnes	0.0260
101	0119 Marker, 0534 Gran, 0715 Holmestrand, 0716 Re, 0901 Risør, 1133 Hjelmeland, 1201 Bergen, 1244 Austevoll, 1421 Aurland, 5014 Frøya	0.0250
111	0123 Spydeberg, 0230 Lørenskog, 0231 Skedsmo, 0238 Nannestad, 0710 Sandefjord, 0805 Porsgrunn, 0911 Gjerstad, 0912 Vegårshei, 1001 Kristiansand, 1260 Radøy, 1813 Brønnøy, 1852 Tjeldsund, 1929 Berg, 5020 Osen, 5029 Skaun	0.0240
126	0118 Aremark, 0217 Oppegård, 0219 Bærum, 0417 Stange, 0541 Etnedal, 0543 Vestre Slidre, 0624 Øvre Eiker, 1014 Vennesla, 1149 Karmøy, 1417 Vik, 1426 Luster, 1812 Sømna, 1840 Saltdal, 1867 Bø, 1936 Karlsøy, 2004 Hammerfest, 5011 Hemne, 5028 Melhus	0.0230
144	0136 Rygge, 0211 Vestby, 0226 Sørum, 0227 Fet, 0228 Rælingen, 0236 Nes, 0511 Dovre, 0937 Evje og Hornnes, 1146 Tysvær, 1412 Solund, 1422 Lærdal, 1551 Eide, 1563 Sunndal, 1815 Vega, 1920 Lavangen, 1923 Salangen, 2020 Porsanger, 5013 Hitra, 5054 Indre Fosen	0.0220
163	0101 Halden, 0213 Ski, 0214 Ås, 0235 Ullensaker, 0301 Oslo, 0426 Våler, 0513 Skjåk, 0618 Hemsedal, 0623 Modum, 1017 Songdalen, 1026 Åseral, 1134 Suldal, 1511 Vanylven, 1573 Smøla, 1854 Ballangen, 1871 Andøy, 2012 Alta, 5037 Levanger	0.0210

BV12 Netto utgift forebygging per innbygger, 0-5 år

Tabellen nedenfor viser de ti høyeste poengsummene for nøkkeltall BV12. Kommuner med lik poengsum deler plassering. Rangeringstallet varierer mellom 1 (førsteplass) og

totalt antall kommuner som er tatt med i denne utgaven av Kommunebarometeret (sis-teplass).

Plass	Kommuner	Poengsum
1	0418 Nord-Odal, 0513 Skjåk, 0515 Vågå, 0541 Etnedal, 0545 Vang, 0615 Flå, 0619 Ål, 0620 Hol, 0826 Tinn, 0833 Tokke, 0940 Valle, 0941 Bykle, 1026 Åseral, 1046 Sirdal, 1832 Hemnes, 1856 Røst, 1874 Moskenes, 1919 Gratangen, 1923 Salangen, 1926 Dyrøy, 2027 Nesseby, 5020 Osen, 5043 Røyrvik, 5046 Høylandet, 5052 Leka	0.0180
26	0831 Fyresdal, 0911 Gjerstad, 0914 Tvedestrand, 0938 Bygland, 1151 Utsira, 1911 Kvæfjord, 1938 Lyngen, 1940 Kåfjord, 2024 Berlevåg, 5019 Roan	0.0170
36	0425 Åsnes, 0441 Os, 0616 Nes, 0822 Sauherad, 1145 Bokn, 1505 Kristiansund, 1826 Hattfjelldal, 1852 Tjeldsund	0.0160
44	0521 Øyer, 0815 Kragerø, 0834 Vinje, 0926 Lillesand, 0935 Iveland, 1129 Forsand, 1412 Solund, 1421 Aurland, 1841 Fauske, 1850 Tysfjord, 1851 Lødingen, 2018 Måsøy, 5044 Namsskogan	0.0150
57	0426 Våler, 0519 Sør-Fron, 0522 Gausdal, 0618 Hemsedal, 0622 Krødsherad, 0633 Nore og Uvdal, 0811 Siljan, 1034 Hægebostad, 1238 Kvam, 1438 Bremanger, 1811 Bindal, 1827 Dønna, 1839 Beiarn, 1942 Nordreisa, 5014 Frøya, 5016 Agdenes, 5042 Lierne	0.0140
74	0122 Trøgstad, 0428 Trysil, 0511 Dovre, 0512 Lesja, 0514 Lom, 0632 Rollag, 0937 Evje og Hornnes, 1027 Audnedal, 1037 Kvinesdal, 1112 Lund, 1144 Kvitsøy, 1420 Sogndal, 1422 Lærdal, 1857 Værøy, 1931 Lenvik, 1941 Skjervøy, 1943 Kvæangen, 2021 Karasjok, 5022 Rennebu, 5033 Tydal	0.0130
94	0136 Rygge, 0415 Løten, 0434 Engerdal, 0439 Follidal, 0501 Lillehammer, 0516 Nord-Fron, 0517 Sel, 0543 Vestre Slidre, 0621 Sigdal, 0623 Modum, 0715 Holmestrand, 0828 Seljord, 0829 Kviteseid, 1018 Søgne, 1021 Marnardal, 1265 Fedje, 1411 Gulen, 1439 Vågsøy, 1444 Hornindal, 1511 Vanylven, 1535 Vestnes, 1571 Halså, 1837 Meløy, 1922 Bardu, 1936 Karlsøy, 2002 Vardø, 5005 Namsos, 5026 Holtålen, 5041 Snåsa	0.0120
123	0111 Hvaler, 0127 Skiptvet, 0135 Råde, 0214 Ås, 0229 Enebakk, 0403 Hamar, 0419 Sør-Odal, 0423 Grue, 0437 Tynset, 0520 Ringebu, 0540 Sør-Aurdal, 0604 Kongsberg, 0605 Ringerike, 0617 Gol, 0628 Hurum, 0701 Horten, 0729 Færder, 0819 Nome, 0901 Risør, 1004 Flekkefjord, 1141 Finnøy, 1211 Etne, 1219 Bømlo, 1223 Tysnes, 1227 Jondal, 1241 Fusa, 1401 Flora, 1426 Luster, 1432 Førde, 1514 Sande, 1516 Ulstein, 1526 Stordal, 1539 Rauma, 1548 Fræna, 1557 Gjemnes, 1566 Surnadal, 1816 Vevelstad, 1859 Flakstad, 1865 Vågan, 1867 Bø, 1917 Ibestad, 1920 Lavangen, 1929 Berg, 5015 Ørland, 5032 Selbu, 5036 Frosta, 5040 Namdalseid	0.0110
170	0104 Moss, 0118 Aremark, 0124 Askim, 0125 Eidsberg, 0128 Rakkestad, 0216 Nesodden, 0417 Stange, 0427 Elverum, 0430 Stor-Elvdal, 0438 Alvdal, 0532 Jevnaker, 0536 Søndre Land, 0631 Flesberg, 0704 Tønsberg, 0814 Bamble, 1114 Bjerkreim, 1228 Odda, 1245 Sund, 1417 Vik, 1419 Leikanger, 1433 Naustdal, 1502 Molde, 1528 Sykkylven, 1815 Vega, 1834 Lurøy, 1854 Ballangen, 2020 Porsanger, 2028 Båtsfjord, 5011 Hemne, 5012 Snillfjord, 5021 Oppdal, 5023 Meldal, 5048 Fosnes	0.0100
203	0119 Marker, 0239 Hurdal, 0402 Kongsvinger, 0412 Ringsaker, 0502 Gjøvik, 0542 Nord-Aurdal, 0807 Notodden, 0821 Bø, 1001 Kristiansand, 1003 Farsund, 1134 Suldal, 1135 Sauda, 1221 Stord, 1224 Kvinnerad, 1233 Ulvik, 1416 Høyanger, 1418 Balestrand, 1429 Fjaler, 1430 Gaular, 1445 Gloppen, 1525 Stranda, 1543 Nasset, 1576 Aure, 1804 Bodø, 1812 Sømna, 1818 Herøy, 1866 Hadsel, 1871 Andøy, 1939 Storfjord, 2003 Vadsø, 2004 Hammerfest, 2014 Loppa, 2015 Hasvik, 2030 Sør-Varanger, 5024 Orkdal, 5028 Melhus, 5039 Verran, 5047 Overhalla	0.0090

BV13 I hvor mange av de siste fire årene har kommunen oppgitt at den har hatt brukerundersøkelse i barnevernet? ³⁵

Tabellen nedenfor viser de ti høyeste poengsummene for nøkkeltall BV13. Kommuner med lik poengsum deler plassering. Rangeringstallet varierer mellom 1 (førsteplass) og

totalt antall kommuner som er tatt med i denne utgaven av Kommunebarometeret (siste plass).

Plass	Kommuner	Poengsum
1	0121 Rømskog, 0211 Vestby, 0417 Stange, 0427 Elverum, 1002 Mandal, 1021 Marnardal, 1026 Åseral, 1029 Lindesnes, 1103 Stavanger, 1119 Hå, 1146 Tysvær, 1439 Vågsøy, 1828 Nesna	0.0180
14	0213 Ski, 0215 Frogn, 0221 Aurskog-Høland, 0229 Enebakk, 0230 Lørenskog, 0627 Røyken, 0704 Tønsberg, 0716 Re, 1121 Time, 1149 Karmøy, 1242 Samnanger, 1401 Flora, 1431 Jølster, 1511 Vanylven, 1516 Ulstein, 1517 Hareid, 1519 Volda, 1520 Ørsta, 1925 Sørreisa, 1926 Dyrøy, 1939 Storfjord	0.0150
35	0104 Moss, 0106 Fredrikstad, 0119 Marker, 0124 Askim, 0214 Ås, 0217 Oppegård, 0220 Asker, 0237 Eidsvoll, 0402 Kongsvinger, 0412 Ringsaker, 0415 Løten, 0432 Rendalen, 0436 Tolga, 0437 Tynset, 0438 Alvdal, 0439 Follidal, 0513 Skjåk, 0514 Lom, 0515 Vågå, 0517 Sel, 0519 Sør-Fron, 0520 Ringe, 0522 Gausdal, 0528 Østre Toten, 0532 Jevnaker, 0604 Kongsberg, 0621 Sigdal, 0622 Krødsherad, 0623 Modum, 0701 Horten, 0711 Svelvik, 0807 Notodden, 0827 Hjørtland, 0904 Grimstad, 0926 Lillesand, 0928 Birkenes, 1001 Kristiansand, 1017 Songdalen, 1018 Søgne, 1102 Sandnes, 1106 Haugesund, 1112 Lund, 1120 Klepp, 1130 Strand, 1133 Hjelmeland, 1135 Sauda, 1144 Kvitsøy, 1201 Bergen, 1238 Kvam, 1241 Fusa, 1247 Askøy, 1263 Lindås, 1264 Austrheim, 1265 Fedje, 1444 Hornindal, 1539 Rauma, 1548 Fræna, 2004 Hammerfest, 2012 Alta, 2030 Sør-Varanger	0.0110
95	(270 kommuner)	0.0030

³⁵Tidsserien går kun tilbake til 2018 på grunn av manglende historikk

Barnehage

BH01 Antall barn per årsverk, kommunale barnehager ³⁶

Tabellen nedenfor viser de ti høyeste poengsummene for nøkkeltall BH01. Kommuner med lik poengsum deler plassering. Rangeringstallet varierer mellom 1 (førsteplass) og

totalt antall kommuner som er tatt med i denne utgaven av Kommunebarometeret (sis-teplass).

Plass	Kommuner	Poengsum
1	0119 Marker, 0418 Nord-Odal, 0430 Stor-Elvdal, 0439 Folldal, 0441 Os, 0519 Sør-Fron, 0541 Etnedal, 0621 Sigdal, 0826 Tinn, 0827 Hjørtedal, 0830 Nissedal, 0833 Tokke, 0834 Vinje, 0935 Iveland, 0941 Bykle, 1026 Åseral, 1046 Sirdal, 1111 Sokndal, 1144 Kvitsøy, 1151 Utsira, 1219 Bømlo, 1244 Austevoll, 1265 Fedje, 1411 Gulen, 1412 Solund, 1413 Hyllestad, 1416 Høyanger, 1429 Fjaler, 1438 Bremanger, 1524 Norddal, 1526 Stordal, 1571 Halså, 1811 Bindal, 1816 Vevelstad, 1826 Hattfjelldal, 1834 Lurøy, 1835 Træna, 1836 Rødøy, 1838 Gildeskål, 1839 Beiarn, 1845 Sørfold, 1848 Steigen, 1849 Hamarøy, 1851 Lødingen, 1856 Røst, 1857 Værøy, 1920 Lavangen, 1923 Salangen, 1926 Dyrøy, 1936 Karlsøy, 1939 Storfjord, 1940 Kåfjord, 1943 Kvænangen, 2022 Lebesby, 2027 Nesseby, 5011 Hemne, 5020 Osen, 5026 Holtålen, 5042 Lierne, 5044 Namsskogan, 5045 Grong, 5046 Høylandet, 5049 Flatanger, 5050 Vikna	0.0900
65	0423 Grue, 0620 Hol, 0828 Seljord, 0940 Valle, 1034 Hægebostad, 1211 Etne, 1514 Sande, 1812 Sømna, 1828 Nesna, 5018 Åfjord, 5019 Roan	0.0840
76	0438 Alvdal, 0514 Lom, 0543 Vestre Slidre, 0545 Vang, 0633 Nore og Uvdal, 0929 Åmli, 1134 Suldal, 1224 Kvinnherad, 1557 Gjemnes, 1815 Vega, 5043 Røyrvik, 5047 Overhalla	0.0780
88	0111 Hvaler, 0520 Ringeby, 0817 Drangedal, 0829 Kviteseid, 0938 Bygland, 1232 Eidfjord, 1264 Austrheim, 1266 Masfjorden, 1417 Vik, 1560 Tingvoll, 1852 Tjeldsund, 1913 Skånland, 2011 Kautokeino, 2019 Nordkapp	0.0730
102	0512 Lesja, 0516 Nord-Fron, 0536 Søndre Land, 0540 Sør-Aurdal, 0622 Krødsherad, 0831 Fyresdal, 1145 Bokn, 1242 Samnanger, 1822 Leirfjord, 1825 Grane, 1919 Gratangen, 1933 Balsfjord, 1938 Lyngen, 1941 Skjervøy, 2004 Hammerfest, 2017 Kvalsund, 2025 Tana, 2028 Båtsfjord, 5014 Frøya, 5041 Snåsa	0.0670
122	0428 Trysil, 0436 Tolga, 0515 Vågå, 0544 Øystre Slidre, 1227 Jondal, 1228 Odda, 1252 Modalen, 1421 Aurland, 1426 Luster, 1428 Askvoll, 1566 Surnadal, 1576 Aure, 1859 Flakstad, 1865 Vågan, 1917 Ibestad, 2015 Hasvik, 2024 Berlevåg, 5013 Hitra	0.0610
140	0211 Vestby, 0229 Enebakk, 0412 Ringsaker, 0437 Tynset, 0511 Dovre, 0513 Skjåk, 0618 Hemsedal, 0619 Ål, 0914 Tvedestrand, 0919 Froland, 0937 Evje og Hornnes, 1547 Aukra, 1573 Smøla, 1832 Hemnes, 1874 Moskenes, 1911 Kvæfjord, 1927 Tranøy, 1928 Torsken, 1929 Berg, 1931 Lenvik, 1942 Nordreisa, 5034 Meråker	0.0550
162	0432 Rendalen, 0616 Nes, 0901 Risør, 0928 Birkenes, 1037 Kvinesdal, 1114 Bjerkreim, 1133 Hjelmeland, 1256 Meland, 1260 Radøy, 1263 Lindås, 1422 Lærdal, 1539 Rauma, 1805 Narvik, 1813 Brønnøy, 1820 Alstahaug, 1827 Dønna, 1854 Ballangen, 1866 Hadsel, 1868 Øksnes, 1871 Andøy, 2003 Vadsø, 2012 Alta, 2023 Gamvik, 5022 Rennebu, 5025 Rørøs, 5029 Skaun, 5053 Inderøy, 5054 Indre Fosen	0.0510
190	0215 Frogn, 0429 Åmot, 0434 Engerdal, 0538 Nordre Land, 0811 Siljan, 0912 Vegårshei, 1253 Osterøy, 1441 Selje, 1443 Eid, 1449 Stryn, 1525 Stranda, 1548 Fræna, 1551 Eide, 1804 Bodø, 1824 Vefsn, 1837 Meløy, 1853 Evenes, 1922 Bardu, 5016 Agdenes, 5023 Meldal, 5024 Orkdal, 5032 Selbu, 5033 Tydal	0.0480
213	0239 Hurdal, 0427 Elverum, 0521 Øyer, 0615 Flå, 0631 Flesberg, 0712 Larvik, 0713 Sande, 0715 Holmestrand, 0806 Skien, 1112 Lund, 1238 Kvam, 1430 Gaular, 1431 Jølster, 1432 Førde, 1433 Naustdal, 1445 Gloppen, 1528 Sykkylven, 1563 Sunndal, 1818 Herøy, 1841 Fauske, 1903 Harstad, 1924 Målselv, 5005 Namsos, 5040 Namdalseid, 5048 Fosnes, 5061 Rindal	0.0450

³⁶Tall for 2019 kommer senere

BH02 Antall barn per årsverk, private barnehager ³⁷

Tabellen nedenfor viser de ti høyeste poengsummene for nøkkeltall BH02. Kommuner med lik poengsum deler plassering. Rangeringstallet varierer mellom 1 (førsteplass) og

totalt antall kommuner som er tatt med i denne utgaven av Kommunebarometeret (siste-plass).

Plass	Kommuner	Poengsum
1	0420 Eidskog, 0429 Åmot, 0430 Stor-Elvdal, 0437 Tynset, 0438 Alvdal, 0516 Nord-Fron, 0542 Nord-Aurdal, 0544 Øystre Slidre, 0620 Hol, 0826 Tinn, 1421 Aurland, 1566 Surnadal, 1576 Aure, 1812 Sømna, 1818 Herøy, 1820 Alstahaug, 1825 Grane, 1827 Dønna, 1828 Nesna, 1849 Hamarøy, 1852 Tjeldsund, 1859 Flakstad, 1913 Skånland, 1925 Sørreisa, 1933 Balsfjord, 1939 Storfjord, 2002 Vardø, 2011 Kautokeino, 2020 Porsanger, 2021 Karasjok, 2025 Tana, 5018 Åfjord, 5019 Roan, 5025 Røros, 5027 Midtre Gauldal, 5047 Overhalla	0.0300
37	0912 Vegårshei, 0914 Tvedestrand, 1445 Gloppen, 1824 Vefsn, 5016 Agdenes, 5023 Meldal, 5024 Orkdal, 5054 Indre Fosen	0.0290
45	0111 Hvaler, 0412 Ringsaker, 0536 Søndre Land, 1111 Sokndal, 1112 Lund, 1840 Saltdal, 2030 Sør-Varanger	0.0260
52	0215 Frøgn, 0604 Kongsberg, 0919 Froland, 1127 Randaberg, 1211 Etne, 1429 Fjaler, 1871 Andøy, 5005 Namsos, 5040 Namdalseid, 5048 Fosnes, 5050 Vikna	0.0230
63	0128 Rakkestad, 0220 Asker, 0423 Grue, 0425 Åsnes, 0521 Øyer, 0528 Østre Toten, 0532 Jevnaker, 0533 Lunner, 0627 Røyken, 0628 Hurum, 0901 Risør, 0926 Lillesand, 0928 Birkenes, 1135 Sauda, 1520 Ørsta, 1557 Gjemnes, 1571 Halså, 1927 Tranøy, 1928 Torsken, 1929 Berg, 1931 Lenvik, 2012 Alta, 5004 Steinkjer, 5011 Hemne, 5014 Frøya, 5038 Verdal	0.0200
89	0403 Hamar, 0419 Sør-Odal, 0515 Vågå, 0522 Gausdal, 1103 Stavanger, 1141 Finnøy, 1142 Rennesøy, 1244 Austevoll, 1253 Osterøy, 1430 Gaular, 1431 Jølster, 1432 Førde, 1433 Naustdal, 1511 Vanylven, 1528 Sykkylven, 1833 Rana, 1868 Øksnes, 1942 Nordreisa, 5021 Oppdal, 5037 Levanger	0.0170
109	0104 Moss, 0119 Marker, 0136 Rygge, 0216 Nesodden, 0227 Fet, 0231 Skedsmo, 0233 Nittedal, 0402 Kongsvinger, 0415 Løten, 0502 Gjøvik, 0534 Gran, 0602 Drammen, 0612 Hole, 0623 Modum, 0625 Nedre Eiker, 0704 Tønsberg, 0711 Svelvik, 0807 Notodden, 0815 Kragerø, 0821 Bø, 0906 Arendal, 0929 Åmli, 1002 Mandal, 1029 Lindesnes, 1101 Eigersund, 1124 Sola, 1216 Sveio, 1256 Meland, 1260 Radøy, 1263 Lindås, 1516 Ulstein, 1860 Vestvågøy, 1865 Vågan, 1866 Hadsel, 2004 Hammerfest, 2017 Kvalsund, 5001 Trondheim, 5030 Klæbu	0.0160
147	0106 Fredrikstad, 0121 Rømskog, 0122 Trøgstad, 0123 Spydeberg, 0124 Askim, 0125 Eidsberg, 0138 Hobøl, 0211 Vestby, 0214 Ås, 0219 Bærum, 0221 Aurskog-Høland, 0230 Lørenskog, 0236 Nes, 0238 Nannestad, 0239 Hurdal, 0417 Stange, 0427 Elverum, 0501 Lillehammer, 0529 Vestre Toten, 0624 Øvre Eiker, 0701 Horten, 0710 Sandefjord, 0712 Larvik, 0713 Sande, 0715 Holmestrand, 0805 Porsgrunn, 0814 Bamble, 0904 Grimstad, 1004 Flekkefjord, 1102 Sandnes, 1114 Bjerkreim, 1119 Hå, 1130 Strand, 1149 Karmøy, 1242 Samnanger, 1245 Sund, 1246 Fjell, 1259 Øygarden, 1419 Leikanger, 1420 Sogndal, 1444 Hornindal, 1502 Molde, 1504 Ålesund, 1505 Kristiansund, 1519 Volda, 1523 Ørskog, 1525 Stranda, 1529 Skodje, 1534 Haram, 1539 Rauma, 1543 Nesset, 1545 Midsund, 1548 Fræna, 1551 Eide, 1554 Averøy, 1805 Narvik, 1832 Hemnes, 1854 Ballangen, 1902 Tromsø, 5028 Melhus, 5035 Stjørdal	0.0150
208	0101 Halden, 0105 Sarpsborg, 0135 Råde, 0137 Våler, 0213 Ski, 0217 Oppegård, 0228 Rælingen, 0229 Enebakk, 0234 Gjerdrum, 0237 Eidsvoll, 0428 Trysil, 0605 Ringerike, 0621 Sigdal, 0626 Lier, 0729 Færder, 0806 Skien, 1001 Kristiansand, 1003 Farsund, 1017 Songdalen, 1018 Søgne, 1027 Audnedal, 1032 Lyngdal, 1106 Haugesund, 1120 Klepp, 1121 Time, 1122 Gjesdal, 1201 Bergen, 1219 Bømlo, 1222 Fitjar, 1224 Kvinnherad, 1241 Fusa, 1243 Os, 1247 Askøy, 1441 Selje, 1443 Eid, 1515 Herøy, 1532 Giske, 1804 Bodø, 1813 Brønnøy, 1870 Sortland, 1903 Harstad, 5015 Ørland, 5017 Bjugn, 5036 Frosta	0.0130
252	0127 Skiptvet, 0235 Ullensaker, 0426 Våler, 0517 Sel, 0520 Ringebu, 0937 Evje og Hornnes, 1014 Vennesla, 1146 Tysvær, 1160 Vindafjord, 1221 Stord, 1234 Granvin, 1235 Voss, 1238 Kvam, 1401 Flora, 1449 Stryn, 1517 Hareid, 1531 Sula, 1535 Vestnes, 1841 Fauske, 1851 Lødingen, 1919 Gratangen, 1941 Skjervøy, 5029 Skaun, 5031 Malvik, 5041 Snåsa, 5053 Inderøy	0.0050

³⁷Tall for 2019 kommer senere

BH03 Andel kommunale barnehager som oppfyller pedagognormen ³⁸

Tabellen nedenfor viser de ti høyeste poengsummene for nøkkeltall BH03. Kommuner med lik poengsum deler plassering. Rangeringstallet varierer mellom 1 (førsteplass) og

totalt antall kommuner som er tatt med i denne utgaven av Kommunebarometeret (sis-tepllass).

Plass	Kommuner	Poengsum
1	0105 Sarpsborg, 0111 Hvaler, 0118 Aremark, 0119 Marker, 0127 Skiptvet, 0128 Rakkestad, 0135 Råde, 0402 Kongsvinger, 0415 Løten, 0417 Stange, 0418 Nord-Odal, 0420 Eidskog, 0426 Våler, 0430 Stor-Elvdal, 0432 Rendalen, 0437 Tynset, 0501 Lillehammer, 0502 Gjøvik, 0511 Dovre, 0512 Lesja, 0513 Skjåk, 0514 Lom, 0517 Sel, 0519 Sør-Fron, 0521 Øyer, 0522 Gausdal, 0529 Vestre Toten, 0543 Vestre Slidre, 0544 Øystre Slidre, 0545 Vang, 0604 Kongsberg, 0617 Gol, 0618 Hemsedal, 0619 Ål, 0701 Horten, 0710 Sandefjord, 0713 Sande, 0715 Holmestrand, 0805 Porsgrunn, 0807 Notodden, 0811 Siljan, 0817 Drangedal, 0826 Tinn, 0827 Hjartdal, 0828 Seljord, 0829 Kviteseid, 0831 Fyresdal, 0833 Tokke, 0901 Risør, 0904 Grimstad, 0911 Gjerstad, 0912 Vegårshei, 0914 Tvedestrand, 0928 Birkenes, 0935 Iveland, 0937 Evje og Hornnes, 0938 Bygland, 0941 Bykle, 1002 Mandal, 1003 Farsund, 1014 Vennessjøen, 1026 Åseral, 1029 Lindesnes, 1106 Haugesund, 1112 Lund, 1135 Sauda, 1144 Kvitsøy, 1145 Bokn, 1201 Bergen, 1216 Sveio, 1221 Stord, 1232 Eidfjord, 1233 Ulvik, 1234 Granvin, 1235 Voss, 1245 Sund, 1246 Fjell, 1252 Modalen, 1259 Øygarden, 1264 Austrheim, 1265 Fedje, 1401 Flora, 1412 Solund, 1421 Aurland, 1428 Askvoll, 1444 Hornindal, 1449 Stryn, 1516 Ulstein, 1519 Volda, 1520 Ørsta, 1554 Averøy, 1563 Sunndal, 1576 Aure, 1812 Sømna, 1813 Brønnøy, 1815 Vega, 1825 Grane, 1827 Dønna, 1828 Nesna, 1835 Træna, 1839 Beiarn, 1851 Lødingen, 1856 Røst, 1860 Vestvågøy, 1866 Hadsel, 1870 Sortland, 1874 Moskenes, 1919 Gratangen, 1920 Lavangen, 1923 Salangen, 1926 Dyrøy, 1939 Storfjord, 2002 Vardø, 2011 Kautokeino, 2024 Berlevåg, 2027 Nesseby, 5004 Steinkjer, 5005 Namsos, 5013 Hitra, 5015 Ørland, 5017 Bjugn, 5020 Osen, 5021 Oppdal, 5022 Rennebu, 5028 Melhus, 5031 Malvik, 5034 Meråker, 5036 Frosta, 5037 Levanger, 5038 Verdal, 5040 Namdalseid, 5042 Lierne, 5043 Røyrvik, 5044 Namsskogan, 5046 Høylandet, 5047 Overhalla, 5048 Fosnes, 5049 Flatanger, 5052 Leka, 5061 Rindal	0.0900
141	0704 Tønsberg	0.0850
142	0712 Larvik	0.0830
143	0412 Ringsaker	0.0820
144	0104 Moss, 0136 Rygge, 2012 Alta	0.0790
147	5035 Stjørdal	0.0770
148	1001 Kristiansand, 1017 Songdalen, 1018 Søgne, 5001 Trondheim, 5030 Klæbu	0.0760
153	0729 Færder	0.0750
154	0427 Elverum, 0815 Kragerø, 1566 Surnadal	0.0730
157	5016 Agdenes, 5023 Meldal, 5024 Orkdal	0.0720

³⁸Tall for 2019 kommer senere

BH04 Andel private barnehager som oppfyller pedagognormen ³⁹

Tabellen nedenfor viser de ti høyeste poengsummene for nøkkeltall BH04. Kommuner med lik poengsum deler plassering. Rangeringstallet varierer mellom 1 (førsteplass) og

totalt antall kommuner som er tatt med i denne utgaven av Kommunebarometeret (sistepllass).

Plass	Kommuner	Poengsum
1	0111 Hvaler, 0127 Skiptvet, 0135 Råde, 0137 Våler, 0423 Grue, 0425 Åsnes, 0515 Vågå, 0516 Nord-Fron, 0517 Sel, 0520 Ringeby, 0521 Øyer, 0701 Horten, 0712 Larvik, 0729 Færder, 0806 Skien, 0814 Bamble, 0815 Kragerø, 0826 Tinn, 0901 Risør, 0904 Grimstad, 0919 Froland, 0926 Lillesand, 0937 Evje og Hornnes, 1014 Vennesla, 1114 Bjerkreim, 1211 Etne, 1238 Kvam, 1241 Fusa, 1242 Samnanger, 1243 Os, 1253 Osterøy, 1419 Leikanger, 1420 Sogndal, 1421 Aurland, 1441 Selje, 1443 Eid, 1449 Stryn, 1511 Vanylven, 1566 Surnadal, 1818 Herøy, 1825 Grane, 1827 Dønna, 1828 Nesna, 1832 Hemnes, 1840 Saltdal, 1851 Lødingen, 1852 Tjeldsund, 1859 Flakstad, 1913 Skånland, 1925 Sørreisa, 1933 Balsfjord, 1941 Skjervøy, 2011 Kautokeino, 2021 Karasjok, 2030 Sør-Varanger, 5015 Ørland, 5016 Agdenes, 5017 Bjugn, 5023 Meldal, 5024 Orkdal, 5027 Midtre Gauldal, 5028 Melhus, 5029 Skaun, 5031 Malvik, 5036 Frosta, 5037 Levanger, 5038 Verdal, 5041 Snåsa, 5047 Overhalla, 5053 Inderøy	0.0300
71	0106 Fredrikstad	0.0290
72	0104 Moss, 0105 Sarpsborg, 0136 Rygge, 5001 Trondheim, 5004 Steinkjer, 5030 Klæbu	0.0280
78	0412 Ringsaker, 0501 Lillehammer, 0805 Porsgrunn, 1002 Mandal, 1029 Lindesnes, 1201 Bergen	0.0270
84	0101 Halden, 0710 Sandefjord, 1902 Tromsø	0.0260
87	0403 Hamar, 0417 Stange, 1824 Vefsn	0.0250
90	0502 Gjøvik, 1001 Kristiansand, 1017 Songdalen, 1018 Søgne, 1866 Hadsel	0.0240
95	0704 Tønsberg, 0713 Sande, 0715 Holmestrand, 1003 Farsund, 1221 Stord, 5035 Stjørdal	0.0230
101	1247 Askøy, 1870 Sortland, 5005 Namsos, 5040 Namdalseid, 5048 Fosnes	0.0220
106	0807 Notodden, 0821 Bø, 1216 Sveio, 1224 Kvinnherad, 1245 Sund, 1246 Fjell, 1259 Øygarden, 1445 Gloppen, 1841 Fauske, 1903 Harstad	0.0210

³⁹Tall for 2019 kommer senere

BH05 Andel ansatte i kommunale barnehager med pedagogisk utdanning⁴⁰

Tabellen nedenfor viser de ti høyeste poengsummene for nøkkeltall BH05. Kommuner med lik poengsum deler plassering. Rangeringstallet varierer mellom 1 (førsteplass) og

totalt antall kommuner som er tatt med i denne utgaven av Kommunebarometeret (siste plass).

Plass	Kommuner	Poengsum
1	0425 Åsnes, 0426 Våler, 0512 Lesja, 0833 Tokke, 0938 Bygland, 0941 Bykle, 1026 Åseral, 1401 Flora, 1444 Hornindal, 1449 Stryn, 1519 Volda, 1825 Grane, 1827 Dønna, 1919 Gratangen, 2024 Berlevåg, 5013 Hitra, 5015 Ørland, 5017 Bjugn, 5061 Rindal	0.0900
20	0432 Rendalen, 0828 Seljord, 5021 Oppdal	0.0520
23	0633 Nore og Uvdal, 0821 Bø, 0911 Gjerstad, 1516 Ulstein, 1520 Ørsta, 1576 Aure	0.0510
29	0831 Fyresdal, 1860 Vestvågøy, 5052 Leka	0.0500
32	0819 Nome, 1135 Sauda, 1145 Bokn	0.0490
35	0420 Eidskog, 0502 Gjøvik, 0514 Lom, 0544 Øystre Slidre, 0811 Siljan, 0901 Risør, 0912 Vegårshei, 1233 Ulvik, 1234 Granvin, 1235 Voss, 1566 Surnadal, 5005 Namsos, 5040 Namdalseid, 5048 Fosnes	0.0480
49	0517 Sel, 0815 Kragerø, 1216 Sveio, 1515 Herøy, 1824 Vefsn, 1874 Moskenes, 2027 Nesseby, 5022 Rennebu	0.0470
57	0118 Aremark, 0543 Vestre Slidre, 1112 Lund, 1922 Bardu, 1925 Sørreisa, 5035 Stjørdal	0.0460
63	0104 Moss, 0136 Rygge, 0516 Nord-Fron, 0616 Nes, 0701 Horten, 0926 Lillesand, 1106 Haugesund, 1221 Stord, 1252 Modalen, 1428 Askvoll, 1563 Sunndal, 1866 Hadsel, 5038 Verdal	0.0450
76	0119 Marker, 0423 Grue, 0710 Sandefjord, 0829 Kviteseid, 1421 Aurland, 1813 Brønnøy, 1815 Vega, 5004 Steinkjer, 5020 Osen, 5027 Midtre Gauldal	0.0440

⁴⁰Tall for 2019 kommer senere

BH06 Andel ansatte i private barnehager med pedagogisk utdanning ⁴¹

Tabellen nedenfor viser de ti høyeste poengsummene for nøkkeltall BH06. Kommuner med lik poengsum deler plassering. Rangeringstallet varierer mellom 1 (førsteplass) og

totalt antall kommuner som er tatt med i denne utgaven av Kommunebarometeret (siste plass).

Plass	Kommuner	Poengsum
1	0111 Hvaler, 0127 Skiptvet, 0425 Åsnes, 0517 Sel, 0937 Evje og Hornnes, 1242 Samnanger, 1449 Stryn, 1825 Grane, 1828 Nesna, 1851 Lødingen, 1941 Skjervøy, 2011 Kautokeino, 5036 Frosta, 5038 Verdal, 5053 Inderøy	0.0300
16	0815 Kragerø, 0901 Risør, 1942 Nordreisa	0.0290
19	0426 Våler, 1939 Storfjord, 5015 Ørland, 5017 Bjugn, 5027 Midtre Gauldal	0.0280
24	0119 Marker, 0135 Råde, 0428 Trysil, 1441 Selje, 1443 Eid, 1445 Gloppen, 1859 Flakstad	0.0270
31	0423 Grue, 0807 Notodden, 0912 Vegårshei, 5001 Trondheim, 5030 Klæbu	0.0260
36	0420 Eidskog, 0621 Sigdal, 1221 Stord, 1827 Dønna, 1852 Tjeldsund, 1913 Skånland, 1919 Gratangen, 5004 Steinkjer, 5029 Skaun, 5041 Snåsa	0.0250
46	0128 Rakkestad, 0417 Stange, 0502 Gjøvik, 0701 Horten, 0904 Grimstad, 1003 Farsund, 1419 Leikanger, 1420 Sogndal, 1866 Hadsel, 5035 Stjørdal	0.0240
56	0501 Lillehammer, 0704 Tønsberg, 0729 Færder, 0805 Porsgrunn, 0806 Skien, 0919 Froland, 1002 Mandal, 1029 Lindesnes, 1119 Hå, 1216 Sveio, 1525 Stranda, 1902 Tromsø, 5037 Levanger, 5054 Indre Fosen	0.0230
70	0101 Halden, 0415 Løten, 0821 Bø, 1114 Bjerkreim, 1238 Kvam, 1401 Flora, 1444 Hornindal, 1519 Volda, 1870 Sortland	0.0220
79	0437 Tynset, 0529 Vestre Toten, 0604 Kongsberg, 0710 Sandefjord, 0906 Arendal, 0926 Lillesand, 0928 Birkenes, 1001 Kristiansand, 1014 Vennesla, 1017 Songdalen, 1018 Søgne, 1027 Audnedal, 1032 Lyngdal, 1160 Vindafjord, 1201 Bergen, 1211 Etne, 1224 Kvinnherad, 1234 Granvin, 1235 Voss, 1256 Meland, 1260 Radøy, 1263 Lindås, 1429 Fjaler, 1576 Aure, 5028 Melhus, 5031 Malvik	0.0210

⁴¹Tall for 2019 kommer senere

BH07 Andel ansatte som er menn, alle barnehager

Tabellen nedenfor viser de ti høyeste poengsummene for nøkkeltall BH07. Kommuner med lik poengsum deler plassering. Rangeringstallet varierer mellom 1 (førsteplass) og

totalt antall kommuner som er tatt med i denne utgaven av Kommunebarometeret (siste plass).

Plass	Kommuner	Poengsum
1	0111 Hvaler, 0118 Aremark, 0219 Bærum, 0301 Oslo, 0612 Hole, 0941 Bykle, 1252 Modalen, 1431 Jølster, 1432 Førde, 1811 Bindal, 1902 Tromsø, 1940 Kåfjord, 2003 Vadsø, 2011 Kautokeino, 2014 Loppa, 2015 Hasvik, 2017 Kvalsund, 2021 Karasjok, 2022 Lebesby, 2024 Berlevåg, 2027 Nesseby, 5033 Tydal, 5041 Snåsa	0.0480
24	1141 Finnøy, 1870 Sortland, 5026 Holtålen	0.0460
27	1865 Vågan, 1917 Ibestad, 5045 Grong	0.0450
30	0216 Nesodden, 1201 Bergen, 1519 Volda, 1816 Vevelstad, 1836 Rødøy	0.0440
35	0704 Tønsberg, 1804 Bodø, 2020 Porsanger, 5034 Meråker	0.0430
39	0220 Asker, 0402 Kongsvinger, 0430 Stor-Elvdal, 0712 Larvik, 5001 Trondheim	0.0420
44	0105 Sarpsborg, 0106 Fredrikstad, 0515 Vågå, 1001 Kristiansand, 1265 Fedje, 1502 Molde, 2025 Tana	0.0410
51	0501 Lillehammer, 0627 Røyken, 1827 Dønna, 1851 Lødingen, 1860 Vestvågøy, 1913 Skånland	0.0400
57	0904 Grimstad, 1433 Naustdal, 1834 Lurøy, 1919 Gratangen, 5020 Osen	0.0390
62	0104 Moss, 0211 Vestby, 0217 Oppegård, 0427 Elverum, 0906 Arendal, 1813 Brønnøy, 5028 Melhus, 5031 Malvik	0.0380

BH08 Andel av minoritetsspråklige barn som går i barnehage siste år

Tabellen nedenfor viser de ti høyeste poengsummene for nøkkeltall BH08. Kommuner med lik poengsum deler plassering. Rangeringstallet varierer mellom 1 (førsteplass) og

totalt antall kommuner som er tatt med i denne utgaven av Kommunebarometeret (sistepllass).

Plass	Kommuner	Poengsum
1	0423 Grue, 0434 Engerdal, 0513 Skjåk, 0828 Seljord, 1112 Lund, 1135 Sauda, 1266 Masfjorden, 1411 Gulen, 1412 Solund, 1443 Eid, 1511 Vanylven, 1560 Tingvoll, 1845 Sørfold, 1923 Salangen, 1927 Tranøy, 1928 Torsken, 1943 Kvænangen, 2025 Tana, 5012 Snillfjord, 5041 Snåsa, 5042 Lierne	0.0600
22	1922 Bardu	0.0590
23	0420 Eidskog, 0615 Flå	0.0580
25	1554 Averøy	0.0570
26	0230 Lørenskog, 0437 Tynset	0.0560
28	0137 Våler, 1417 Vik	0.0550
30	0819 Nome, 1124 Sola, 1134 Suldal, 1866 Hadsel	0.0530
34	0602 Drammen, 0817 Drangedal, 0831 Fyresdal, 0833 Tokke, 0938 Bygland, 1026 Åseral, 1129 Forsand, 1144 Kvitsøy, 1428 Askvoll, 1430 Gaular, 1519 Volda, 1849 Hamarøy, 1854 Ballangen, 1857 Værøy, 1874 Moskenes, 1926 Dyrøy, 2015 Hasvik, 2022 Lebesby, 5044 Namsskogan, 5061 Rindal	0.0510
54	1221 Stord	0.0500
55	0901 Risør	0.0490

BH09 Andel av minoritetsspråklige barn som går i barnehage siste fire år

Tabellen nedenfor viser de ti høyeste poengsummene for nøkkeltall BH09. Kommuner med lik poengsum deler plassering. Rangementstallet varierer mellom 1 (førsteplass) og

totalt antall kommuner som er tatt med i denne utgaven av Kommunebarometeret (siste plass).

Plass	Kommuner	Poengsum
1	0420 Eidskog, 0434 Engerdal, 0513 Skjåk, 0817 Drangedal, 0831 Fyresdal, 0833 Tokke, 1112 Lund, 1135 Sauda, 1227 Jondal, 1232 Eidfjord, 1411 Gulen, 1412 Solund, 1551 Eide, 1554 Averøy, 1560 Tingvoll, 1836 Rødøy, 1845 Sørfold, 1923 Salangen, 1927 Tranøy, 1943 Kvæangen, 2025 Tana, 5042 Lierne	0.0480
23	1124 Sola	0.0450
24	1046 Sirdal, 1241 Fusa, 1546 Sandøy	0.0440
27	0118 Aremark, 0234 Gjerdrum, 0511 Dovre, 1144 Kvitsøy, 1151 Utsira, 1234 Granvin, 1252 Modalen, 1430 Gaular, 1857 Værøy, 1917 Ibestad, 5012 Snillfjord, 5020 Osen, 5041 Snåsa, 5061 Rindal	0.0430
41	0230 Lørenskog, 0829 Kviteseid, 1027 Audnedal, 1526 Stordal, 1840 Saltdal, 1848 Steigen	0.0420
47	0826 Tinn, 1428 Askvoll	0.0410
49	0423 Grue, 0437 Tynset, 0628 Hurum, 1563 Sunndal, 1832 Hemnes, 1834 Lurøy, 1854 Ballangen, 1874 Moskenes	0.0400
57	1516 Ulstein, 5011 Hemne	0.0390
59	0632 Rollag, 1443 Eid, 1816 Vevelstad, 1820 Alstahaug, 1827 Dønna, 1853 Evenes, 1859 Flakstad, 1866 Hadsel, 2030 Sør-Varanger	0.0380
68	0602 Drammen, 0615 Flå, 1432 Førde, 1813 Brønnøy, 1867 Bø, 2003 Vadsø, 5050 Vikna	0.0370

BH10 Antall barn per barnehage

Tabellen nedenfor viser de ti høyeste poengsummene for nøkkel tall BH10. Kommuner med lik poengsum deler plassering. Rangeringstallet varierer mellom 1 (førsteplass) og

totalt antall kommuner som er tatt med i denne utgaven av Kommunebarometeret (siste plass).

Plass	Kommuner	Poengsum
1	0520 Ringebru, 0830 Nissedal, 1151 Utsira, 1571 Halså, 1816 Vevelstad, 1826 Hattfjelldal, 1827 Dønna, 1834 Lurøy, 1835 Træna, 1836 Rødøy, 1838 Gildeskål, 1849 Hamarøy, 1852 Tjeldsund, 1853 Evenes, 1856 Røst, 1928 Torsken, 1929 Berg, 1936 Karlsøy, 2015 Hasvik, 5019 Roan, 5044 Namsskogan, 5048 Fosnes	0.0300
23	0434 Engerdal, 0833 Tokke, 1265 Fedje, 1438 Bremanger, 1514 Sande, 1859 Flakstad, 1919 Gratangen, 2017 Kvalsund, 2022 Lebesby, 5012 Snillfjord	0.0280
33	0940 Valle, 1526 Stordal, 1811 Bindal, 1850 Tysfjord, 1920 Lavangen, 1939 Storfjord, 1943 Kvænangen, 2025 Tana, 5043 Røyrvik, 5052 Leka	0.0270
43	0121 Rømskog, 0513 Skjåk, 0633 Nore og Uvdal, 0938 Bygland, 0941 Bykle, 1144 Kvitsøy, 1573 Smøla, 1871 Andøy, 1942 Nordreisa, 5041 Snåsa, 5049 Flatanger	0.0260
54	0428 Trysil, 0430 Stor-Elvdal, 0827 Hjarptdal, 0912 Vegårshei, 0914 Tvedestrand, 1241 Fusa, 1416 Høyanger, 1417 Vik, 1421 Aurland, 1828 Nesna, 1845 Sørfold, 1854 Ballangen, 1874 Moskenes, 1917 Ibestad, 1938 Lyngen, 1940 Kåfjord, 2023 Gamvik, 5042 Lierne	0.0250
72	0429 Åmot, 0436 Tolga, 0437 Tynset, 0620 Hol, 0622 Krødsherad, 0828 Seljord, 0929 Åmli, 1134 Suldal, 1252 Modalen, 1412 Solund, 1428 Askvoll, 1444 Hornindal, 1543 Nettet, 1557 Gjemnes, 1865 Vågan, 1933 Balsfjord, 2020 Porsanger	0.0240
89	0517 Sel, 0829 Kviteseid, 1141 Finnøy, 1231 Ullensvang, 1266 Masfjorden, 1411 Gulen, 1525 Stranda, 1576 Aure, 1825 Grane, 1832 Hemnes, 1848 Steigen, 1851 Lødingen, 1857 Værøy, 1941 Skjervøy, 2011 Kautokeino, 2014 Loppa, 2024 Berlevåg, 2027 Nesseby, 5045 Grong, 5051 Nærøy	0.0230
109	0425 Åsnes, 0441 Os, 0515 Vågå, 0536 Søndre Land, 0616 Nes, 0621 Sigdal, 0901 Risør, 1418 Balestrand, 1426 Luster, 1429 Fjaler, 1524 Norddal, 1566 Surnadal, 1812 Sømna, 1913 Skånland, 1926 Dyrøy, 1927 Tranøy, 2002 Vardø, 5020 Osen, 5025 Røros, 5033 Tydal, 5040 Namdalseid	0.0220
130	0119 Marker, 0423 Grue, 0426 Våler, 0516 Nord-Fron, 0544 Øystre Slidre, 0545 Vang, 0619 Ål, 0628 Hurum, 0826 Tinn, 1554 Averøy, 1824 Vefsn, 1837 Meløy, 1860 Vestvågøy, 5005 Namsos, 5026 Holtålen, 5054 Indre Fosen, 5061 Rindal	0.0210
147	0522 Gausdal, 0533 Lunner, 0540 Sør-Aurdal, 0543 Vestre Slidre, 1145 Bokn, 1222 Fitjar, 1224 Kvinnerad, 1228 Odda, 1431 Jølster, 1519 Volda, 1839 Beiarn, 1866 Hadsel, 1867 Bø, 1911 Kvæfjord, 2019 Nordkapp, 2021 Karasjøk, 2030 Sør-Varanger, 5014 Frøya, 5032 Selbu, 5050 Vikna, 5053 Inderøy	0.0200

BH11 Leke- og oppholdsareal per barn i kommunale barnehager

Tabellen nedenfor viser de ti høyeste poengsummene for nøkkeltall BH11. Kommuner med lik poengsum deler plassering. Rangeringstallet varierer mellom 1 (førsteplass) og

totalt antall kommuner som er tatt med i denne utgaven av Kommunebarometeret (siste plass).

Plass	Kommuner	Poengsum
1	0439 Follidal, 0441 Os, 0833 Tokke, 0938 Bygland, 0940 Valle, 0941 Bykle, 1141 Finneøy, 1151 Utsira, 1422 Lærdal, 1433 Naustdal, 1526 Stordal, 1835 Træna, 1851 Lødingen, 1852 Tjeldsund, 1853 Evenes, 1856 Røst, 1859 Flakstad, 1923 Salangen, 1939 Storfjord, 2014 Loppa, 2027 Nesseby, 5034 Meråker, 5044 Namsskogan	0.0300
24	0831 Fyresdal, 1412 Solund, 1850 Tysfjord, 1920 Lavangen, 1928 Torsken, 1929 Berg, 2015 Hasvik	0.0290
31	1252 Modalen	0.0280
32	1129 Forsand, 1242 Samnanger, 1524 Norddal, 1826 Hattfjelldal, 1857 Værøy, 2002 Vardø	0.0270
38	1546 Sandøy, 1926 Dyrøy, 2022 Lebesby	0.0260
41	0830 Nissedal, 1027 Audnedal, 1430 Gaular, 1836 Rødøy, 2018 Måsøy, 2019 Nordkapp, 5033 Tydal, 5043 Røyrvik	0.0250
49	0432 Rendalen, 0513 Skjåk, 0633 Nore og Uvdal, 1438 Bremanger, 1539 Rauma, 1815 Vega, 1936 Karlsøy	0.0240
56	0121 Rømskog, 1431 Jølster, 2017 Kvalsund, 2025 Tana, 5049 Flatanger	0.0230
61	0420 Eidskog, 0423 Grue, 0429 Åmot, 0912 Vegårshei, 1514 Sande, 1860 Vestvågøy, 2024 Berlevåg	0.0220
68	0437 Tynset, 0515 Vågå, 0543 Vestre Slidre, 0615 Flå, 1227 Jondal, 1266 Masfjorden, 1445 Gloppen, 1811 Bindal, 1816 Vevelstad, 1822 Leirfjord, 1834 Lurøy, 1938 Lyngen, 2020 Porsanger, 5019 Roan	0.0210

BH12 Leke- og oppholdsareal per barn i private barnehager

Tabellen nedenfor viser de ti høyeste poengsummene for nøkkeltall BH12. Kommuner med lik poengsum deler plassering. Rangeringstallet varierer mellom 1 (førsteplass) og

totalt antall kommuner som er tatt med i denne utgaven av Kommunebarometeret (siste-plass).

Plass	Kommuner	Poengsum
1	0420 Eidskog, 0430 Stor-Elvdal, 0437 Tynset, 0438 Alvdal, 0516 Nord-Fron, 0544 Øystre Slidre, 1825 Grane, 1828 Nesna, 1859 Flakstad, 1913 Skånland, 1919 Gratangen, 1941 Skjervøy, 2002 Vardø, 2011 Kautokeino, 5014 Frøya	0.0180
16	0239 Hurdal, 0536 Søndre Land, 1812 Sømna	0.0170
19	0423 Grue, 1554 Averøy, 1851 Lødingen, 2030 Sør-Varanger	0.0160
23	0428 Trysil, 1429 Fjaler, 1430 Gaular, 1942 Nordreisa	0.0150
27	0520 Ringebru, 0612 Hole, 0926 Lillesand, 1519 Volda, 1576 Aure, 1820 Alstahaug, 1827 Dønna, 5036 Frosta	0.0140
35	0620 Hol, 0628 Hurum, 0914 Tvedestrand, 0919 Froland, 1018 Søgne, 1216 Sveio, 1520 Ørsta, 1523 Ørskog, 1824 Vefsn, 1832 Hemnes, 1866 Hadsel, 5025 Røros, 5027 Midtre Gauldal, 5037 Levanger	0.0130
49	0138 Hobøl, 0229 Enebakk, 0403 Hamar, 0826 Tinn, 0901 Risør, 1135 Sauda, 1219 Bømlo, 1241 Fusa, 1421 Aurland, 1431 Jølster, 1528 Sykkylven, 1529 Skodje, 1535 Vestnes, 1850 Tysfjord, 2025 Tana, 5039 Verran	0.0120
65	0402 Kongsvinger, 0419 Sør-Odal, 0534 Gran, 0815 Kragerø, 1029 Lindesnes, 1032 Lyngdal, 1101 Eigersund, 1111 Sokndal, 1112 Lund, 1160 Vindafjord, 1224 Kvinnherad, 1253 Osterøy, 1419 Leikanger, 1432 Førde, 1433 Naustdal, 1557 Gjemnes, 1805 Narvik, 1868 Øksnes, 1939 Storfjord, 2004 Hammerfest, 2012 Alta, 5004 Steinkjer, 5011 Hemne, 5021 Oppdal, 5041 Snåsa, 5051 Nærøy	0.0110
91	0236 Nes, 0429 Åmot, 0517 Sel, 0712 Larvik, 1106 Haugesund, 1127 Randaberg, 1242 Samnanger, 1515 Herøy, 1517 Hareid, 1525 Stranda, 1833 Rana, 1860 Vestvågøy, 1903 Harstad, 1931 Lenvik, 5015 Ørland, 5028 Melhus, 5030 Klæbu	0.0100
108	0101 Halden, 0214 Ås, 0217 Oppegård, 0412 Ringsaker, 0415 Løten, 0621 Sigdal, 0623 Modum, 0627 Røyken, 0715 Holmestrand, 0929 Åmli, 1004 Flekkefjord, 1014 Vennesla, 1124 Sola, 1130 Strand, 1244 Austevoll, 1259 Øygarden, 1539 Rauma, 1543 Nesset, 1840 Saltdal, 2020 Porsanger, 5005 Namsos, 5024 Orkdal, 5035 Stjørdal, 5054 Indre Fosen	0.0090

BH13 Andel 1-5-åringer med barnehageplass

Tabellen nedenfor viser de ti høyeste poengsummene for nøkkeltall BH13. Kommuner med lik poengsum deler plassering. Rangeringstallet varierer mellom 1 (førsteplass) og

totalt antall kommuner som er tatt med i denne utgaven av Kommunebarometeret (sis-teplass).

Plass	Kommuner	Poengsum
1	0426 Våler, 0434 Engerdal, 0615 Flå, 1227 Jondal, 1232 Eidfjord, 1234 Granvin, 1252 Modalen, 1420 Sogndal, 1421 Aurland, 1422 Lærdal, 1431 Jølster, 1444 Hornindal, 1519 Volda, 1524 Norddal, 1560 Tingvoll, 1573 Smøla, 1812 Sømna, 1827 Dønna, 1867 Bø, 5019 Roan, 5020 Osen, 5021 Oppdal, 5041 Snåsa, 5044 Namsskogan, 5046 Høylandet, 5049 Flatanger, 5052 Leka	0.0180
28	0428 Trysil, 0805 Porsgrunn	0.0170
30	0234 Gjerdrum, 0429 Åmot, 0436 Tolga, 0501 Lillehammer, 0620 Hol, 0941 Bykle, 1124 Sola, 1223 Tysnes, 1266 Masfjorden, 1443 Eid, 1445 Gloppen, 1523 Ørskog, 1557 Gjemnes, 1834 Lurøy, 1852 Tjeldsund, 2018 Måsøy, 5045 Grong, 5050 Vikna	0.0160
48	0121 Rømskog, 0217 Oppegård, 0228 Rælingen, 0230 Lørenskog, 0437 Tynset, 0628 Hurum, 0729 Færder, 0914 Tvedestrand, 1221 Stord, 1259 Øygarden, 1264 Austrheim, 1432 Førde, 1848 Steigen, 1870 Sortland, 1902 Tromsø, 2003 Vadsø, 5037 Levanger	0.0150
65	0211 Vestby, 0219 Bærum, 0233 Nittedal, 0235 Ullensaker, 0236 Nes, 0417 Stange, 0419 Sør-Odal, 0502 Gjøvik, 0521 Øyer, 0604 Kongsberg, 0624 Øvre Eiker, 0807 Notodden, 1135 Sauda, 1201 Bergen, 1449 Stryn, 1515 Herøy, 1520 Ørsta, 1525 Stranda, 1535 Vestnes, 1551 Eide, 1566 Surnadal, 1805 Narvik, 1811 Bindal, 1925 Sørreisa, 5001 Trondheim	0.0140
90	0216 Nesodden, 0220 Asker, 0226 Sørums, 0238 Nannestad, 0403 Hamar, 0520 Ringeby, 0532 Jevnaker, 0533 Lunner, 0616 Nes, 0626 Lier, 0834 Vinje, 0904 Grimstad, 1002 Mandal, 1127 Randaberg, 1235 Voss, 1242 Samnanger, 1244 Austevoll, 1401 Flora, 1411 Gulen, 1417 Vik, 1419 Leikanger, 1504 Ålesund, 1511 Vanylven, 1516 Ulstein, 1531 Sula, 1532 Giske, 1554 Averøy, 1804 Bodø, 1833 Rana, 1840 Saltdal, 1841 Fauske, 1903 Harstad, 1913 Skånland, 1917 Ibestad, 2020 Porsanger, 2023 Gamvik, 5011 Hemne, 5023 Meldal, 5029 Skaun, 5038 Verdal	0.0130
130	0111 Hvaler, 0123 Spydeberg, 0135 Råde, 0137 Våler, 0138 Hobøl, 0213 Ski, 0412 Ringsaker, 0423 Grue, 0427 Elverum, 0441 Os, 0512 Lesja, 0517 Sel, 0545 Vang, 0605 Ringerike, 0617 Gol, 0704 Tønsberg, 0710 Sandefjord, 0715 Holmestrand, 0811 Siljan, 0815 Kragerø, 0821 Bø, 0906 Arendal, 0912 Vegårshei, 1001 Kristiansand, 1003 Farsund, 1106 Haugesund, 1112 Lund, 1216 Sveio, 1219 Bømlo, 1224 Kvinnherad, 1231 Ullensvang, 1247 Askøy, 1256 Meland, 1418 Balestrand, 1429 Fjaler, 1439 Vågsøy, 1502 Molde, 1505 Kristiansund, 1517 Hareid, 1548 Fræna, 1825 Grane, 1851 Lødingen, 1860 Vestvågøy, 1931 Lenvik, 2004 Hammerfest, 2025 Tana, 2030 Sør-Varanger, 5004 Steinkjer, 5005 Namsos, 5025 Røros, 5028 Melhus	0.0120
181	0101 Halden, 0106 Fredrikstad, 0124 Askim, 0136 Rygge, 0214 Ås, 0231 Skedsmo, 0237 Eidsvoll, 0301 Oslo, 0402 Kongsvinger, 0515 Vågå, 0522 Gausdal, 0538 Nordre Land, 0541 Etnedal, 0612 Hole, 0623 Modum, 0806 Skien, 0814 Bamble, 1101 Eigersund, 1103 Stavanger, 1120 Klepp, 1130 Strand, 1145 Bokn, 1146 Tysvær, 1149 Karmøy, 1241 Fusa, 1245 Sund, 1433 Naustdal, 1528 Sykkylven, 1543 Nesset, 1563 Sunndal, 1576 Aure, 1815 Vega, 1818 Herøy, 1824 Vefsn, 1832 Hemnes, 1837 Meløy, 1839 Beiarn, 1854 Ballangen, 1920 Lavangen, 1924 Målselv, 1938 Lyngen, 2011 Kautokeino, 5013 Hitra, 5014 Frøya, 5024 Orkdal, 5026 Holtålen, 5035 Stjørdal, 5053 Inderøy, 5054 Indre Fosen, 5061 Rindal	0.0110
231	0104 Moss, 0105 Sarpsborg, 0125 Eidsberg, 0128 Rakkestad, 0215 Frøgn, 0221 Aurskog-Høland, 0227 Fet, 0420 Eidskog, 0425 Åsnes, 0438 Alvdal, 0513 Skjåk, 0528 Østre Toten, 0529 Vestre Toten, 0542 Nord-Aurdal, 0602 Drammen, 0621 Sigdal, 0625 Nedre Eiker, 0632 Rollag, 0633 Nore og Uvdal, 0712 Larvik, 0713 Sande, 0819 Nome, 0826 Tinn, 0828 Seljord, 0831 Fyresdal, 0919 Froland, 0926 Lillesand, 1014 Vennesla, 1018 Søgne, 1029 Lindesnes, 1032 Lyngdal, 1102 Sandnes, 1144 Kvitsøy, 1211 Etne, 1222 Fitjar, 1238 Kvam, 1243 Os, 1263 Lindås, 1426 Luster, 1430 Gaular, 1539 Rauma, 1820 Alstahaug, 1828 Nesna, 1866 Hadsel, 1874 Moskenes, 1911 Kvæfjord, 1941 Skjervøy, 5015 Ørland, 5017 Bjugn, 5018 Åfjord, 5027 Midtre Gauldal, 5030 Klæbu, 5031 Malvik	0.0100
284	0122 Trøgstad, 0127 Skiptvet, 0418 Nord-Odal, 0516 Nord-Fron, 0519 Sør-Fron, 0534 Gran, 0536 Søndre Land, 0544 Øystre Slidre, 0618 Hemsedal, 0622 Krødsherad, 0631 Flesberg, 0701 Horten, 0716 Re, 0929 Åmli, 0935 Iveland, 1004 Flekkefjord, 1021 Marnardal, 1037 Kvinesdal, 1121 Time, 1134 Suldal, 1160 Vindafjord, 1246 Fjell, 1428 Askvoll, 1534 Haram, 1545 Midsund, 1849 Hamarøy, 1850 Tysfjord, 1922 Bardu, 1933 Balsfjord, 1942 Nordreisa, 2012 Alta, 2021 Karasjøk, 5012 Snillfjord, 5042 Lierne, 5051 Nærøy	0.0090

Helse

HEO1 Andel legeårsverk per 10000 innbyggere

Tabellen nedenfor viser de ti høyeste poengsummene for nøkkeltall HEO1. Kommuner med lik poengsum deler plassering. Rangeringstallet varierer mellom 1 (førsteplass) og

totalt antall kommuner som er tatt med i denne utgaven av Kommunebarometeret (sistepllass).

Plass	Kommuner	Poengsum
1	0434 Engerdal, 0827 Hjørtaldal, 0831 Fyresdal, 0940 Valle, 0941 Bykle, 1129 Forsand, 1232 Eidfjord, 1252 Modalen, 1811 Bindal, 1815 Vega, 1826 Hattfjelldal, 1839 Beiarn, 1923 Salangen, 1928 Torsken, 1929 Berg, 1943 Kvænangen, 2002 Vardø, 2014 Loppa, 2015 Hasvik, 2018 Måsøy, 2022 Lebesby, 2023 Gamvik, 5046 Høylandet	0.0480
24	1835 Træna, 1849 Hamarøy	0.0470
26	0938 Bygland, 1524 Norddal, 1920 Lavangen, 2017 Kvalsund, 5044 Namsskogan	0.0460
31	0828 Seljord, 1046 Sirdal, 1266 Masfjorden, 1421 Aurland, 1827 Dønna, 2019 Nordkapp, 5033 Tydal	0.0450
38	1026 Åseral, 1526 Stordal, 1816 Vevelstad, 1939 Storfjord, 2027 Nesseby	0.0440
43	2024 Berlevåg, 5020 Osen	0.0430
45	0830 Nissedal, 1838 Gildeskål, 1845 Sørfold, 1854 Ballangen, 2011 Kautokeino	0.0420
50	1265 Fedje, 1417 Vik, 1812 Sømna, 1825 Grane, 1926 Dyrøy	0.0410
55	0514 Lom, 0619 Ål, 1874 Moskenes, 1940 Kåfjord	0.0400
59	0439 Follidal, 1233 Ulvik, 1571 Halså, 1848 Steigen, 1911 Kvæfjord, 2021 Karasjok, 5041 Snåsa	0.0390

HE02 Andel av fastlegelistene som er åpne

Tabellen nedenfor viser de ti høyeste poengsummene for nøkkeltall HE02. Kommuner med lik poengsum deler plassering. Rangeringstallet varierer mellom 1 (førsteplass) og

totalt antall kommuner som er tatt med i denne utgaven av Kommunebarometeret (sis-teplass).

Plass	Kommuner	Poengsum
1	0121 Rømskog, 0430 Stor-Elvdal, 0432 Rendalen, 0434 Engerdal, 0436 Tolga, 0512 Lesja, 0514 Lom, 0540 Sør-Aurdal, 0615 Flå, 0831 Fyresdal, 0912 Vegårshei, 0941 Bykle, 1026 Åseral, 1027 Audnedal, 1034 Hægebostad, 1111 Sokndal, 1114 Bjerkreim, 1142 Rennesøy, 1144 Kvitsøy, 1151 Utsira, 1227 Jondal, 1233 Ulvik, 1252 Modalen, 1259 Øygarden, 1265 Fedje, 1412 Solund, 1417 Vik, 1418 Balestrand, 1431 Jølster, 1511 Vanylven, 1526 Stordal, 1546 Sandøy, 1547 Aukra, 1557 Gjemnes, 1571 Halså, 1573 Smøla, 1818 Herøy, 1825 Grane, 1826 Hattfjell, 1827 Dønna, 1828 Nesna, 1834 Lurøy, 1835 Træna, 1856 Røst, 1857 Værøy, 1867 Bø, 1874 Moskenes, 1917 Ibestad, 1919 Gratangen, 1936 Karlsøy, 1940 Kåfjord, 1943 Kvæangen, 2014 Loppa, 2015 Hasvik, 2017 Kvalsund, 2018 Måsøy, 2023 Gamvik, 2024 Berlevåg, 2027 Nesseby, 5016 Agdenes, 5020 Osen, 5023 Meldal, 5026 Holtålen, 5033 Tydal, 5040 Namdalseid, 5041 Snåsa, 5042 Lierne, 5043 Røyrvik, 5044 Namsskogan, 5047 Overhalla, 5049 Flatanger, 5052 Leka	0.0240
73	0517 Sel, 1933 Balsfjord, 2019 Nordkapp	0.0210
76	0616 Nes, 1525 Stranda, 5030 Klæbu	0.0200
79	0137 Våler, 0239 Hurdal, 0423 Grue, 0515 Vågå, 0631 Flesberg, 0817 Drangedal, 5032 Selbu	0.0190
86	0111 Hvaler, 0127 Skiptvet, 0221 Aurskog-Høland, 0419 Sør-Odal, 0439 Folldal, 0511 Dovre, 0543 Vestre Slidre, 0545 Vang, 0628 Hurum, 0819 Nome, 0827 Hjartdal, 0829 Kviteseid, 1037 Kvinesdal, 1112 Lund, 1134 Suldal, 1141 Finnøy, 1222 Fitjar, 1223 Tysnes, 1251 Vaksdal, 1266 Masfjorden, 1413 Hyllestad, 1421 Aurland, 1422 Lærdal, 1429 Fjaler, 1441 Selje, 1514 Sande, 1523 Ørskog, 1524 Norddal, 1551 Eide, 1560 Tingvoll, 1576 Aure, 1838 Gildeskål, 1845 Sørfold, 1854 Ballangen, 1941 Skjervøy, 1942 Nordreisa, 2002 Vardø, 2028 Båtsfjord, 5022 Rennebu, 5027 Midtre Gauldal, 5029 Skau, 5034 Meråker	0.0170
128	0138 Hobøl, 0429 Åmot, 0520 Ringeby, 0521 Øyer, 0533 Lunner, 0711 Svelvik, 0828 Seljord, 0901 Risør, 1231 Ullensvang, 1401 Flora, 1554 Averøy, 5011 Hemne	0.0160
140	0236 Nes, 0612 Hole, 0617 Gol, 0620 Hol, 0627 Røyken, 0926 Lillesand, 1004 Flekkefjord, 1017 Songdalen, 1127 Randaberg, 1160 Vindafjord, 1535 Vestnes, 5054 Indre Fosen	0.0150
152	0119 Marker, 0438 Alvdal, 0441 Os, 0519 Sør-Fron, 0541 Etnedal, 0622 Krødsherad, 0811 Siljan, 0830 Nissedal, 0929 Åmli, 0935 Iveland, 0937 Evje og Hornnes, 0938 Bygland, 1046 Sirdal, 1133 Hjelmeland, 1216 Sveio, 1232 Eidfjord, 1260 Radøy, 1264 Austrheim, 1411 Gulen, 1430 Gaular, 1438 Bremanger, 1444 Hornindal, 1529 Skodje, 1534 Haram, 1545 Midsund, 1849 Hamarøy, 1850 Tysfjord, 1851 Lødingen, 1859 Flakstad, 1923 Salangen, 1925 Sørreisa, 2003 Vadsø, 2021 Karasjok, 2022 Lebesby, 5015 Ørland, 5018 Åfjord, 5046 Høylandet, 5053 Inderøy	0.0140
190	0626 Lier, 0814 Bamble, 1263 Lindås	0.0130
193	0214 Ås, 0220 Asker, 0428 Trysil, 0522 Gausdal, 0713 Sande, 1146 Tysvær, 1221 Stord, 1228 Odda, 1256 Meland, 1840 Saltdal, 2020 Porsanger	0.0120

HE03 Andel av fastlegelistene som mangler lege

Tabellen nedenfor viser de ti høyeste poengsummene for nøkkeltall HE03. Kommuner med lik poengsum deler plassering. Rangeringstallet varierer mellom 1 (førsteplass) og

totalt antall kommuner som er tatt med i denne utgaven av Kommunebarometeret (sistepllass).

Plass	Kommuner	Poengsum
1	(333 kommuner)	0.0240
334	0235 Ullensaker, 1505 Kristiansund, 1902 Tromsø, 1903 Harstad, 2012 Alta, 5001 Trondheim	0.0180
340	0236 Nes, 0238 Nannestad, 0412 Ringsaker, 0815 Kragerø, 1130 Strand, 1146 Tysvær, 1219 Bømlo, 1224 Kvinnherad, 1246 Fjell, 1401 Flora, 1420 Sogndal, 1432 Førde, 1449 Stryn, 1870 Sortland, 2004 Hammerfest, 2030 Sør-Varanger, 5035 Stjørdal	0.0170
357	0617 Gol, 0620 Hol, 0821 Bø, 1003 Farsund, 1101 Eigersund, 1245 Sund, 1504 Ålesund, 1528 Sykkylven, 1532 Giske, 1539 Rauma, 1860 Vestvågøy, 1925 Sørreisa, 2003 Vadsø, 5038 Verdal	0.0160
371	0429 Åmot, 0502 Gjøvik, 0901 Risør, 1511 Vanylven, 1868 Øksnes, 1871 Andøy, 5013 Hitra, 5050 Vikna, 5054 Indre Fosen	0.0150
380	1833 Rana	0.0140
381	1576 Aure, 1837 Meløy, 1913 Skånland, 1938 Lyngen, 2002 Vardø, 2025 Tana, 2028 Båtsfjord	0.0130
388	0529 Vestre Toten	0.0100
389	0540 Sør-Aurdal, 0541 Etnedal, 0833 Tokke, 1264 Austrheim, 1411 Gulen, 1566 Surnadal, 1812 Sømna, 1827 Dønna, 1834 Lurøy, 1851 Lødingen, 5041 Snåsa, 5045 Grong, 5051 Nærøy	0.0070
402	0430 Stor-Elvdal, 0432 Rendalen, 1034 Hægebostad, 1515 Herøy, 1557 Gjemnes, 1815 Vega, 1839 Beiarn, 1874 Moskenes, 1917 Ibestad, 1939 Storfjord	0.0040

HE04 Andel ledige listeplasser

Tabellen nedenfor viser de ti høyeste poengsummene for nøkkeltall HE04. Kommuner med lik poengsum deler plassering. Rangeringstallet varierer mellom 1 (førsteplass) og

totalt antall kommuner som er tatt med i denne utgaven av Kommunebarometeret (siste plass).

Plass	Kommuner	Poengsum
1	0511 Dovre, 0615 Flå, 0827 Hjørtedal, 0831 Fyresdal, 1034 Hægebostad, 1144 Kvitsøy, 1151 Utsira, 1241 Fusa, 1265 Fedje, 1412 Solund, 1524 Norddal, 1850 Tysfjord, 1857 Værøy, 1874 Moskenes, 1919 Gratangen, 1940 Kåfjord, 1943 Kvænangen, 2015 Hasvik, 5033 Tydal, 5044 Namsskogan, 5052 Leka	0.0240
22	0121 Rømskog, 0434 Engerdal, 1227 Jondal, 1417 Vik, 1856 Røst, 5020 Osen	0.0230
28	0432 Rendalen, 0436 Tolga, 0616 Nes, 0817 Drangedal, 0829 Kviteseid, 1418 Balestrand, 1838 Gildeskål, 1917 Ibestad, 1936 Karlsøy, 2017 Kvalsund, 2024 Berlevåg, 5043 Røyrvik	0.0220
40	0430 Stor-Elvdal, 0830 Nissedal, 1573 Smøla, 1826 Hattfjelldal	0.0210
44	5016 Agdenes	0.0200
45	0419 Sør-Odal, 1111 Sokndal, 1112 Lund, 1231 Ullensvang, 1546 Sandøy, 1827 Dønna, 5041 Snåsa	0.0190
52	0543 Vestre Slidre, 0545 Vang, 0622 Krødsherad, 0822 Sauherad, 0937 Evje og Hornnes, 0938 Bygland, 1232 Eidfjord, 1259 Øygarden, 1413 Hyllestad, 1431 Jølster, 1511 Vanylven, 1526 Stordal, 1547 Aukra, 2018 Måsøy, 5026 Holtålen, 5049 Flatanger	0.0180
68	0631 Flesberg, 1027 Audnedal, 1223 Tysnes, 1421 Aurland, 1422 Lærdal, 1825 Grane, 2019 Nordkapp	0.0170
75	0127 Skiptvet, 0522 Gausdal, 0533 Lunner, 1026 Åseral, 1114 Bjerkreim, 1251 Vaksdal, 1252 Modalen, 1514 Sande, 1545 Midsund, 1557 Gjemnes, 1835 Træna, 1845 Sørfold, 1849 Hamarøy, 2028 Båtsfjord	0.0160
89	0214 Ås, 0221 Aurskog-Høland, 0619 Ål, 0620 Hol, 0626 Lier, 0711 Svelvik, 0819 Nome, 0912 Vegårshei, 1017 Songdalen, 1037 Kvinesdal, 1233 Ulvik, 1244 Austevoll, 1534 Haram, 1818 Herøy, 1828 Nesna, 1837 Meløy, 2023 Gamvik	0.0150

HE05 Andel helsesøster-årsverk per 10 000 innbyggere under fem år

Tabellen nedenfor viser de ti høyeste poengsummene for nøkkeltall HE05. Kommuner med lik poengsum deler plassering. Rangeringstallet varierer mellom 1 (førsteplass) og

totalt antall kommuner som er tatt med i denne utgaven av Kommunebarometeret (sistepllass).

Plass	Kommuner	Poengsum
1	0426 Våler, 0513 Skjåk, 0541 Etnedal, 0615 Flå, 0616 Nes, 0911 Gjerstad, 1241 Fusa, 1412 Solund, 1546 Sandøy, 1811 Bindal, 1835 Træna, 1874 Moskenes, 1911 Kvæfjord, 2014 Loppa, 2024 Berlevåg, 2027 Nesseby, 5020 Osen, 5042 Lierne, 5044 Namsskogan	0.0480
20	1145 Bøkn	0.0470
21	0441 Os, 0826 Tinn, 1913 Skånland	0.0460
24	0434 Engerdal, 0619 Ål, 5033 Tydal, 5052 Leka	0.0440
28	0118 Aremark, 0941 Bykle	0.0410
30	0425 Åsnes, 1859 Flakstad, 1926 Dyrøy	0.0400
33	1129 Forsand, 1416 Høyanger, 1571 Halså, 1867 Bø, 1917 Ibestad, 5016 Agdenes	0.0390
39	0834 Vinje, 1826 Hattfjelldal, 1845 Sørfold, 1853 Evenes	0.0380
43	0418 Nord-Odal, 0512 Lesja, 1839 Beiarn, 1854 Ballangen, 2023 Gamvik	0.0370
48	0437 Tynset, 0511 Dovre, 0633 Nore og Uvdal, 1573 Smøla, 1812 Sømna, 5025 Røros, 5046 Høylandet	0.0360

HE06 Årsverk av psykiatriske sykepleiere, per 10 000 innbyggere

Tabellen nedenfor viser de ti høyeste poengsummene for nøkkeltall HE06. Kommuner med lik poengsum deler plassering. Rangeringstallet varierer mellom 1 (førsteplass) og

totalt antall kommuner som er tatt med i denne utgaven av Kommunebarometeret (siste plass).

Plass	Kommuner	Poengsum
1	0439 Follidal, 0830 Nissedal, 0831 Fyresdal, 0833 Tokke, 1026 Åseral, 1145 Bokn, 1227 Jondal, 1252 Modalen, 1265 Fedje, 1412 Solund, 1444 Hornindal, 1856 Røst, 1920 Lavangen, 1943 Kvænen, 2014 Loppa, 2017 Kvalsund, 2024 Berlevåg, 5040 Namdalseid, 5044 Namsskogan, 5046 Høylandet	0.0240
21	0615 Flå, 0827 Hjartdal, 1939 Storfjord, 5042 Lierne, 5043 Røyrvik	0.0230
26	1911 Kvæfjord, 1919 Gratangen, 5026 Holtålen, 5033 Tydal, 5049 Flatanger	0.0220
31	0940 Valle, 1233 Ulvik, 1839 Beiarn, 2022 Lebesby, 2023 Gamvik	0.0210
36	1546 Sandøy, 1815 Vega, 1867 Bø, 5016 Agdenes	0.0200
40	0512 Lesja, 1046 Sirdal, 1232 Eidfjord, 1418 Balestrand, 1421 Aurland, 1433 Naustdal, 1853 Evenes, 5052 Leka	0.0190
48	0436 Tolga, 0929 Åmli, 0935 Iveland, 0941 Bykle, 1021 Marnardal, 1027 Audnedal, 1417 Vik, 1419 Leikanger, 1428 Askvoll, 1826 Hattfjell, 1917 Ibestad	0.0180
59	0239 Hurdal, 0441 Os, 0514 Lom, 0632 Rollag, 1222 Fitjar, 1545 Midsund, 1811 Bindal, 1838 Gildeskål, 1851 Lødingen	0.0170
68	0543 Vestre Slidre, 0622 Krødsherad, 0834 Vinje, 1571 Halså, 1825 Grane, 2020 Porsanger, 5039 Verran, 5041 Snåsa	0.0160
76	0633 Nore og Uvdal, 0912 Vegårshei, 1266 Masfjorden, 1523 Ørskog, 1524 Norddal, 1849 Hamarøy, 1854 Ballangen, 2025 Tana, 5047 Overhalla, 5061 Rindal	0.0150

HE07 Årsverk av jordmødre per 10 000 fødte

Tabellen nedenfor viser de ti høyeste poengsummene for nøkkeltall HE07. Kommuner med lik poengsum deler plassering. Rangeringstallet varierer mellom 1 (førsteplass) og

totalt antall kommuner som er tatt med i denne utgaven av Kommunebarometeret (siste plass).

Plass	Kommuner	Poengsum
1	0512 Lesja, 0514 Lom, 0617 Gol, 0833 Tokke, 0834 Vinje, 0938 Bygland, 0941 Bykle, 1416 Høyanger, 1421 Aurland, 1848 Steigen, 1938 Lyngen, 2027 Nesseby, 5012 Snillfjord, 5016 Agdenes	0.0240
15	0619 Ål, 1026 Åseral	0.0230
17	1871 Andøy	0.0220
18	0520 Ringebu	0.0210
19	0912 Vegårshei, 1134 Suldal, 1514 Sande, 5021 Oppdal, 5025 Røros	0.0200
24	0618 Hemsedal, 0621 Sigdal, 1420 Sogndal, 1837 Meløy, 2002 Vardø, 2021 Karasjok	0.0190
30	1422 Lærdal, 2019 Nordkapp, 2022 Lebesby	0.0180
33	0428 Trysil, 0515 Vågå, 0616 Nes, 1401 Flora, 1428 Askvoll, 2011 Kautokeino	0.0170
39	0234 Gjerdrum, 0426 Våler, 0511 Dovre, 0517 Sel, 0519 Sør-Fron, 0830 Nissedal, 0901 Risør, 1566 Surnadal, 1838 Gildeskål	0.0160
48	0214 Ås, 0914 Tvedestrand, 1135 Sauda, 1245 Sund, 1246 Fjell, 1413 Hyllestad, 1426 Luster, 1525 Stranda, 1551 Eide, 1571 Halså, 1922 Bardu, 5051 Nærøy	0.0150

HE09 Andel med fullført helseundersøkelse innen 1. skoleår

Tabellen nedenfor viser de ti høyeste poengsummene for nøkkeltall HE09. Kommuner med lik poengsum deler plassering. Rangeringstallet varierer mellom 1 (førsteplass) og

totalt antall kommuner som er tatt med i denne utgaven av Kommunebarometeret (sis-teplass).

Plass	Kommuner	Poengsum
1	0104 Moss, 0111 Hvaler, 0123 Spydeberg, 0124 Askim, 0136 Rygge, 0137 Våler, 0214 Ås, 0228 Rælingen, 0230 Lørenskog, 0233 Nittedal, 0402 Kongsvinger, 0412 Ringsaker, 0420 Eidskog, 0423 Grue, 0425 Åsnes, 0427 Elverum, 0429 Åmot, 0441 Os, 0512 Lesja, 0514 Lom, 0516 Nord-Fron, 0533 Lunner, 0536 Søndre Land, 0544 Øystre Slidre, 0604 Kongsberg, 0618 Hemsedal, 0622 Krødsherad, 0628 Hurum, 0633 Nore og Uvdal, 0711 Svelvik, 0806 Skien, 0807 Notodden, 0817 Drangedal, 0819 Nome, 0827 Hjartdal, 0829 Kviteseid, 0830 Nissedal, 0901 Risør, 0935 Iveland, 0938 Bygland, 0940 Valle, 1021 Marnardal, 1029 Lindesnes, 1103 Stavanger, 1112 Lund, 1124 Sola, 1145 Bokn, 1146 Tysvær, 1201 Bergen, 1216 Sveio, 1222 Fitjar, 1223 Tysnes, 1227 Jondal, 1247 Askøy, 1256 Meland, 1418 Balestrand, 1438 Bremanger, 1441 Selje, 1444 Hornindal, 1502 Molde, 1516 Ulstein, 1517 Hareid, 1528 Sykkylven, 1531 Sula, 1547 Aukra, 1560 Tingvoll, 1563 Sunndal, 1571 Halså, 1573 Smøla, 1576 Aure, 1805 Narvik, 1812 Sømna, 1813 Brønnøy, 1822 Leirfjord, 1826 Hattfjelldal, 1828 Nesna, 1832 Hemnes, 1839 Beiarn, 1840 Saltdal, 1841 Fauske, 1848 Steigen, 1850 Tysfjord, 1854 Ballangen, 1856 Røst, 1865 Vågan, 1868 Øksnes, 1871 Andøy, 1874 Moskenes, 1903 Harstad, 1917 Ibestad, 1920 Lavangen, 1922 Bardu, 1926 Dyrøy, 1929 Berg, 1933 Balsfjord, 1936 Karlsøy, 1939 Storfjord, 1941 Skjervøy, 1942 Nordreisa, 2004 Hammerfest, 2011 Kautokeino, 2015 Hasvik, 2017 Kvalsund, 2020 Porsanger, 2022 Lebesby, 2024 Berlevåg, 2027 Nesseby, 2030 Sør-Varanger, 5001 Trondheim, 5011 Hemne, 5013 Hitra, 5015 Ørland, 5016 Agdenes, 5018 Åfjord, 5019 Roan, 5021 Oppdal, 5022 Rennebu, 5028 Melhus, 5032 Selbu, 5033 Tydal, 5034 Meråker, 5036 Frosta, 5038 Verdal, 5039 Verran, 5040 Namdalseid, 5041 Snåsa, 5043 Røyrvik, 5045 Grong, 5046 Høylandet, 5049 Flatanger, 5050 Vikna, 5052 Leka, 5054 Indre Fosen	0.0480
134	0216 Nesodden, 0522 Gausdal, 0716 Re, 1221 Stord, 1228 Odda, 1902 Tromsø	0.0470
140	0213 Ski, 0520 Ringeby, 1238 Kvam, 1251 Vaksdal, 1401 Flora, 1443 Eid	0.0460
146	0428 Trysil, 0605 Ringerike, 0815 Kragerø, 0906 Arendal, 1018 Søgne, 1027 Audnedal, 1419 Leikanger, 1545 Midsund	0.0450
154	0617 Gol, 0626 Lier, 1253 Osterøy, 1420 Sogndal, 1505 Kristiansund, 1818 Herøy, 5005 Namsos, 5047 Overhalla	0.0440
162	0128 Rakkestad, 0521 Øyer, 0538 Nordre Land, 1532 Giske, 1825 Grane, 5029 Skaun	0.0430
168	0826 Tinn, 1114 Bjerkreim, 1142 Rennesøy, 1824 Vefsn, 1925 Sørreisa, 2028 Båtsfjord, 5037 Levanger	0.0420
175	0101 Halden, 0301 Oslo, 0616 Nes, 0814 Bamble, 0937 Evje og Hornnes, 1246 Fjell	0.0410
181	0631 Flesberg, 1432 Førde, 1515 Herøy	0.0400
184	0220 Asker, 0704 Tønsberg, 1141 Finnøy, 1860 Vestvågøy, 5035 Stjørdal	0.0390

HE10 Andel fødte med hjemmebesøk innen 14 dager

Tabellen nedenfor viser de ti høyeste poengsummene for nøkkeltall HE10. Kommuner med lik poengsum deler plassering. Rangeringstallet varierer mellom 1 (førsteplass) og

totalt antall kommuner som er tatt med i denne utgaven av Kommunebarometeret (sis-teplass).

Plass	Kommuner	Poengsum
1	0104 Moss, 0105 Sarpsborg, 0119 Marker, 0121 Rømskog, 0136 Rygge, 0137 Våler, 0211 Vestby, 0213 Ski, 0216 Nesodden, 0217 Oppegård, 0219 Bærum, 0221 Aurskog-Høland, 0234 Gjerdrum, 0235 Ullensaker, 0402 Kongsvinger, 0415 Løten, 0418 Nord-Odal, 0428 Trysil, 0430 Stor-Elvdal, 0434 Engerdal, 0502 Gjøvik, 0513 Skjåk, 0519 Sør-Fron, 0522 Gausdal, 0528 Østre Toten, 0533 Lunner, 0541 Etnedal, 0543 Vestre Slidre, 0544 Øystre Slidre, 0545 Vang, 0605 Ringerike, 0617 Gol, 0618 Hemsedal, 0621 Sigdal, 0626 Lier, 0628 Hurum, 0632 Rollag, 0633 Nore og Uvdal, 0701 Horten, 0710 Sandefjord, 0711 Svelvik, 0715 Holmestrand, 0716 Re, 0815 Kragerø, 0817 Drangedal, 0827 Hjørtland, 0828 Seljord, 0829 Kviteseid, 0830 Nissedal, 0831 Fyresdal, 0834 Vinje, 0904 Grimstad, 0914 Tvedestrand, 0926 Lillesand, 0928 Birkenes, 0937 Evje og Hornnes, 0940 Valle, 0941 Bykle, 1017 Songdalen, 1018 Søgne, 1101 Eigersund, 1114 Bjerkreim, 1119 Hå, 1121 Time, 1134 Suldal, 1135 Sauda, 1141 Finnøy, 1160 Vindafjord, 1211 Etne, 1232 Eidfjord, 1233 Ulvik, 1235 Voss, 1238 Kvam, 1241 Fusa, 1242 Samnanger, 1245 Sund, 1246 Fjell, 1251 Vaksdal, 1259 Øygarden, 1263 Lindås, 1401 Flora, 1411 Gulen, 1413 Hyllestad, 1416 Høyanger, 1417 Vik, 1418 Balestrand, 1419 Leikanger, 1421 Aurland, 1422 Lærdal, 1428 Askvoll, 1431 Jølster, 1433 Naustdal, 1439 Vågsøy, 1444 Hornindal, 1445 Gloppen, 1504 Ålesund, 1516 Ulstein, 1519 Volda, 1523 Ørskog, 1526 Stordal, 1531 Sula, 1534 Haram, 1539 Rauma, 1545 Midsund, 1547 Aukra, 1548 Fræna, 1551 Eide, 1557 Gjemnes, 1560 Tingvoll, 1571 Halså, 1573 Smøla, 1813 Brønnøy, 1822 Leirfjord, 1824 Vefsn, 1826 Hattfjelldal, 1828 Nesna, 1833 Rana, 1839 Beiarn, 1848 Steigen, 1849 Hamarøy, 1856 Røst, 1866 Hadsel, 1871 Andøy, 1874 Moskenes, 1913 Skånland, 1917 Ibestad, 1919 Gratangen, 1923 Salangen, 1931 Lenvik, 1939 Storfjord, 1940 Kåfjord, 1941 Skjervøy, 2019 Nordkapp, 2027 Nesseby, 2028 Båtsfjord, 2030 Sør-Varanger, 5004 Steinkjer, 5011 Hemne, 5014 Frøya, 5015 Ørland, 5016 Agdenes, 5019 Roan, 5021 Oppdal, 5024 Orkdal, 5025 Røros, 5026 Holtålen, 5027 Midtre Gauldal, 5028 Melhus, 5033 Tydal, 5035 Stjørdal, 5043 Røyrvik, 5045 Grong, 5046 Høylandet, 5047 Overhalla, 5049 Flatanger, 5050 Vikna, 5051 Nærøy, 5061 Rindal	0.0480
159	1102 Sandnes	0.0470
160	0712 Larvik, 0806 Skien, 1124 Sola, 1520 Ørsta, 1870 Sortland, 1903 Harstad, 5031 Malvik	0.0460
167	0128 Rakkestad, 1004 Flekkefjord, 1014 Vennesla, 1256 Meland, 1432 Førde	0.0450
172	0233 Nittedal, 0501 Lillehammer, 0538 Nordre Land, 0729 Færder, 1244 Austevoll, 1449 Stryn, 1563 Sunndal, 5030 Klæbu, 5038 Verdal	0.0440
181	0229 Enebakk, 0612 Hole, 0704 Tønsberg, 1001 Kristiansand, 1426 Luster, 1840 Saltdal	0.0430
187	0220 Asker, 0427 Elverum, 0627 Røyken, 1525 Stranda, 1805 Narvik	0.0420
192	0529 Vestre Toten, 5037 Levanger	0.0410
194	0805 Porsgrunn, 0814 Bamble, 1127 Randaberg, 1201 Bergen, 1222 Fitjar, 1922 Bardu, 1924 Målselv, 5001 Trondheim, 5029 Skaun	0.0400
203	0423 Grue	0.0390

HE11 Vaksine, 2-åringer

Tabellen nedenfor viser de ti høyeste poengsummene for nøkkeltall HE11. Kommuner med lik poengsum deler plassering. Rangeringstallet varierer mellom 1 (førsteplass) og

totalt antall kommuner som er tatt med i denne utgaven av Kommunebarometeret (siste plass).

Plass	Kommuner	Poengsum
1	0111 Hvaler, 0425 Åsnes, 0516 Nord-Fron, 1037 Kvinesdal, 1111 Sokndal, 1114 Bjerkreim, 1251 Vaksdal, 1444 Hornindal, 1519 Volda, 1566 Surnadal, 1822 Leirfjord, 1871 Andøy, 1922 Bardu, 1924 Målselv, 5018 Åfjord, 5019 Roan, 5021 Oppdal, 5027 Midtre Gauldal	0.0480
19	0119 Marker, 0127 Skiptvet, 0233 Nittedal, 0536 Søndre Land, 1223 Tysnes, 1576 Aure, 1804 Bodø, 1866 Hadsel, 1870 Sortland, 5053 Inderøy	0.0470
29	1219 Bømlo, 1241 Fusa, 1243 Os, 1505 Kristiansund, 1517 Hareid, 1824 Vefsn, 1837 Meløy	0.0460
36	0428 Trysil, 0534 Gran, 0828 Seljord, 1119 Hå, 1146 Tysvær, 1532 Giske, 5037 Levanger, 5038 Verdal	0.0450
44	0228 Rælingen, 0417 Stange, 0532 Jevnaker, 0937 Evje og Hornnes, 1820 Alstahaug, 5035 Stjørdal	0.0440
50	0137 Våler, 0213 Ski, 0217 Oppegård, 0412 Ringsaker, 0815 Kragerø, 0834 Vinje, 1101 Eigersund, 1121 Time, 1130 Strand, 1256 Meland, 1260 Radøy, 1263 Lindås, 1264 Austrheim, 1516 Ulstein, 1841 Fauske, 1942 Nordreisa, 5028 Melhus	0.0430
67	0238 Nannestad, 0418 Nord-Odal, 0502 Gjøvik, 0901 Risør, 1216 Sveio, 1504 Ålesund, 1523 Ørskog, 1529 Skodje, 1531 Sula, 1534 Haram, 1833 Rana	0.0420
78	0237 Eidsvoll, 0403 Hamar, 0437 Tynset, 0517 Sel, 0811 Siljan, 0926 Lillesand, 1244 Austevoll, 1245 Sund, 1246 Fjell, 1259 Øygarden, 1557 Gjemnes, 5001 Trondheim, 5030 Klæbu	0.0410
91	0219 Bærum, 0415 Løten, 0501 Lillehammer, 0515 Vågå, 0619 Ål, 0621 Sigdal, 0626 Lier, 0807 Notodden, 0819 Nome, 1014 Vennessla, 1027 Audnedal, 1032 Lyngdal, 1102 Sandnes, 1160 Vindafjord, 1221 Stord, 1429 Fjaler, 1520 Ørsta, 1525 Stranda, 1840 Saltdal, 1903 Harstad	0.0400
111	1149 Karmøy, 1247 Askøy, 1441 Selje, 1443 Eid	0.0390

HE12 Vaksine, 9-åringar

Tabellen nedenfor viser de ti høyeste poengsummene for nøkkeltall HE12. Kommuner med lik poengsum deler plassering. Rangeringstallet varierer mellom 1 (førsteplass) og

totalt antall kommuner som er tatt med i denne utgaven av Kommunebarometeret (sistepllass).

Plass	Kommuner	Poengsum
1	0127 Skiptvet, 0128 Rakkestad, 0415 Løten, 0517 Sel, 0819 Nome, 0834 Vinje, 1014 Vennesla, 1112 Lund, 1134 Suldal, 1216 Sveio, 1241 Fusa, 1243 Os, 1247 Askøy, 1444 Hornindal, 1517 Hareid, 1519 Volda, 1528 Sykkylven, 1531 Sula, 1532 Giske, 1924 Målselv	0.0480
21	0428 Trysil, 0520 Ringeby, 0522 Gausdal, 0544 Øystre Slidre, 0901 Risør, 1119 Hå, 1244 Austevoll, 1417 Vik, 5037 Levanger	0.0470
30	1102 Sandnes, 1941 Skjervøy	0.0460
32	1121 Time, 1149 Karmøy, 1820 Alstahaug, 5021 Oppdal, 5032 Selbu	0.0450
37	0105 Sarpsborg, 0119 Marker, 0238 Nannestad, 0429 Åmot, 0619 Ål, 1106 Haugesund, 1120 Klepp, 1238 Kvam, 1245 Sund, 1246 Fjell, 1259 Øygarden, 5035 Stjørdal	0.0440
49	0137 Våler, 0604 Kongsberg, 0826 Tinn, 1201 Bergen, 5001 Trondheim, 5030 Klæbu	0.0430
55	0227 Fet, 0228 Rælingen, 0231 Skedsmo, 0602 Drammen, 0625 Nedre Eiker, 0711 Svelvik, 1122 Gjesdal, 1135 Sauda, 1504 Ålesund, 1523 Ørskog, 1529 Skodje, 1534 Haram, 2004 Hammerfest, 2017 Kvalsund, 5053 Inderøy	0.0420
70	0101 Halden, 0233 Nittedal, 0534 Gran, 1127 Randaberg, 1130 Strand, 1234 Granvin, 1235 Voss, 1411 Gulen, 1449 Stryn, 1505 Kristiansund, 1520 Ørsta, 1557 Gjemnes, 1833 Rana, 1868 Øksnes	0.0410
84	0418 Nord-Odal, 1004 Flekkefjord, 1227 Jondal, 1228 Odda, 1251 Vaksdal, 1256 Meland, 1260 Radøy, 1263 Lindås, 1441 Selje, 1443 Eid, 1804 Bodø, 1871 Andøy, 1938 Lyngen, 5018 Åfjord, 5019 Roan	0.0400
99	0106 Fredrikstad, 0213 Ski, 0217 Oppegård, 0501 Lillehammer, 5028 Melhus	0.0390

HE14 Netto utgifter til forebygging per innbygger over 4 år

Tabellen nedenfor viser de ti høyeste poengsummene for nøkkeltall HE14. Kommuner med lik poengsum deler plassering. Rangeringstallet varierer mellom 1 (førsteplass) og

totalt antall kommuner som er tatt med i denne utgaven av Kommunebarometeret (siste plass).

Plass	Kommuner	Poengsum
1	0220 Asker, 0429 Åmot, 0602 Drammen, 0618 Hemsedal, 0632 Rollag, 0711 Svelvik, 0938 Bygland, 0940 Valle, 0941 Bykle, 1026 Åseral, 1034 Hægebostad, 1145 Bokn, 1151 Utsira, 1259 Øygarden, 1265 Fedje, 1816 Vevelstad, 1820 Alstahaug, 1865 Vågan, 2017 Kvalsund, 2018 Måsøy, 2027 Nesseby	0.0240
22	0716 Re	0.0230
23	0532 Jevnaker, 0624 Øvre Eiker, 1535 Vestnes, 1826 Hattfjellidal	0.0220
27	0619 Ål, 0623 Modum, 1227 Jondal, 1563 Sunndal, 1850 Tysfjord, 1852 Tjeldsund, 1871 Andøy, 1922 Bardu	0.0210
35	0213 Ski, 0427 Elverum, 0434 Engerdal, 0522 Gausdal, 0536 Søndre Land, 1037 Kvinesdal, 1146 Tysvær, 1264 Austrheim, 1418 Balestrand, 1551 Eide, 1822 Leirfjord, 1926 Dyrøy	0.0200
47	0128 Rakkestad, 0540 Sør-Aurdal, 0615 Flå, 0811 Siljan, 0827 Hjartdal, 0831 Fyresdal, 1021 Marnardal, 1422 Lærdal, 1426 Luster, 1560 Tingvoll, 2003 Vadsø	0.0190
58	0412 Ringsaker, 0534 Gran, 0621 Sigdal, 0625 Nedre Eiker, 0814 Bamble, 0822 Sauherad, 0826 Tinn	0.0180
65	0121 Rømskog, 0219 Bærum, 0402 Kongsvinger, 0417 Stange, 0428 Trysil, 0545 Vang, 0926 Lillesand, 0937 Evje og Hornnes, 1412 Solund, 1547 Aukra, 1811 Bindal, 1841 Fauske, 1941 Skjervøy, 2011 Kautokeino	0.0170
79	0135 Råde, 0137 Våler, 0215 Frogn, 0217 Oppegård, 0415 Løten, 0423 Grue, 0515 Vågå, 0520 Ringebu, 0528 Østre Toten, 0616 Nes, 0631 Flesberg, 0701 Horten, 0807 Notodden, 0833 Tokke, 1017 Songdalen, 1027 Audnedal, 1223 Tysnes, 1228 Odda, 1247 Askøy, 1253 Osterøy, 1419 Leikanger, 1856 Røst, 1925 Sørreisa, 1931 Lenvik, 2030 Sør-Varanger	0.0160
104	0123 Spydeberg, 0138 Hobøl, 0233 Nittedal, 0538 Nordre Land, 0617 Gol, 0819 Nome, 1002 Mandal, 1004 Flekkefjord, 1103 Stavanger, 1216 Sveio, 1243 Os, 1401 Flora, 1413 Hyllestad, 1439 Vågsøy, 1449 Stryn, 1525 Stranda, 1804 Bodø, 1818 Herøy, 1838 Gildeskål, 1849 Hamarøy, 2012 Alta	0.0150

Sosialtjenesten

SOS01 Snitt stønadslengde i antall måneder for mottakere av sosialhjelp, 18-24 år

Tabellen nedenfor viser de ti høyeste poengsummene for nøkkeltall SOS01. Kommuner med lik poengsum deler plassering. Rangeringstallet varierer mellom 1 (førsteplass)

og totalt antall kommuner som er tatt med i denne utgaven av Kommunebarometeret (sistepllass).

Plass	Kommuner	Poengsum
1	0436 Tolga, 0515 Vågå, 0533 Lunner, 0631 Flesberg, 0811 Siljan, 1441 Selje, 1531 Sula, 1543 Nettet, 1545 Midsund, 1828 Nesna, 1852 Tjeldsund, 1853 Evenes, 1874 Moskenes, 1928 Torsken, 1938 Lyngen, 1941 Skjervøy, 2014 Loppa, 2022 Lebesby, 2023 Gamvik, 5019 Roan, 5034 Meråker	0.0660
22	0439 Folldal, 0511 Dovre, 0512 Lesja, 1412 Solund, 1913 Skånland	0.0650
27	0532 Jevnaker, 0929 Åmli, 1017 Songdalen, 1838 Gildeskål, 1865 Vågan, 1903 Harstad, 5036 Frosta	0.0640
34	1534 Haram, 1826 Hattfjelldal, 1936 Karlsøy, 2030 Sør-Varanger, 5014 Frøya	0.0620
39	0911 Gjerstad, 0928 Birkenes, 1002 Mandal, 1554 Averøy, 5041 Snåsa	0.0610
44	1037 Kvinesdal, 1515 Herøy, 1539 Rauma, 1834 Lurøy, 5030 Klæbu, 5032 Selbu, 5061 Rindal	0.0590
51	0926 Lillesand, 1111 Sokndal, 1241 Fusa, 1449 Stryn, 1927 Tranøy	0.0570
56	0522 Gausdal, 1430 Gaular, 1529 Skodje, 1566 Surnadal, 1811 Bindal, 5054 Indre Fosen	0.0560
62	0231 Skedsmo, 0239 Hurdal, 1004 Flekkefjord, 1112 Lund, 1525 Stranda, 1812 Sømna, 1911 Kvæfjord, 1919 Gratangen, 1923 Salangen, 1924 Målselv, 1933 Balsfjord, 2025 Tana, 2027 Nesseby, 5011 Hemne	0.0540
76	0227 Fet, 0437 Tynset, 0534 Gran, 1820 Alstahaug, 1824 Vefsn, 1845 Sørfold, 1868 Øksnes, 5015 Ørland, 5018 Åfjord	0.0530

SOS02 Snitt stønadslengde i antall måneder for mottakere av sosialhjelp, 25-66 år

Tabellen nedenfor viser de ti høyeste poengsummene for nøkkeltall SOS02. Kommuner med lik poengsum deler plassering. Rangeringstallet varierer mellom 1 (førsteplass)

og totalt antall kommuner som er tatt med i denne utgaven av Kommunebarometeret (siste plass).

Plass	Kommuner	Poengsum
1	0511 Dovre, 0515 Vågå, 0834 Vinje, 0912 Vegårshei, 1112 Lund, 1511 Vanylven, 1525 Stranda, 1531 Sula, 1545 Midsund, 1811 Bindal, 1815 Vega, 1822 Leirfjord, 1828 Nesna, 1834 Lurøy, 1852 Tjeldsund, 1853 Evenes, 1938 Lyngen, 1941 Skjervøy, 2014 Loppa, 5019 Roan, 5043 Røyrvik, 5046 Høylandet	0.0480
23	0514 Lom, 1027 Audnedal, 1850 Tysfjord, 1859 Flakstad	0.0470
27	1017 Songdalen, 1037 Kvinesdal, 1111 Sokndal, 1141 Finnøy, 1441 Selje, 1534 Haram, 1824 Vefsn, 1868 Øksnes, 5017 Bjugn, 5039 Verran	0.0460
37	0512 Lesja, 0538 Nordre Land, 1917 Ibestad, 1919 Gratangen, 1933 Balsfjord, 5015 Ørland	0.0450
43	0513 Skjåk, 0935 Iveland, 1021 Marnardal, 1232 Eidfjord, 1867 Bø, 1913 Skånland, 1939 Storfjord, 2023 Gamvik, 5013 Hitra, 5034 Meråker	0.0430
53	0127 Skiptvet, 0533 Lunner, 0829 Kviteseid, 0919 Froland, 0929 Åmli, 1133 Hjelmeland, 1517 Hareid, 1528 Sykkylven, 1543 Nettet, 1923 Salangen, 2022 Lebesby, 2025 Tana, 5036 Frosta	0.0420
66	1002 Mandal, 1266 Masfjorden, 1412 Solund, 1566 Surnadal, 1903 Harstad, 2027 Nesseby, 5018 Åfjord	0.0410
73	0528 Østre Toten, 1046 Sirdal, 1244 Austevoll, 1256 Meland, 1438 Bremanger, 1838 Gildeskål, 1851 Lødingen, 1866 Hadsel, 1924 Målselv, 1927 Tranøy, 1943 Kvænangen, 5014 Frøya, 5027 Midtre Gauldal	0.0400
86	0439 Folldal, 0534 Gran, 1003 Farsund, 1135 Sauda, 1554 Averøy, 1557 Gjemnes, 2030 Sør-Varanger	0.0380
93	1449 Stryn, 1812 Sømna, 1920 Lavangen, 5030 Klæbu, 5031 Malvik	0.0370

SOS03 Andel 18-24 på sosialhjelp, korrigert

Tabellen nedenfor viser de ti høyeste poengsummene for nøkkeltall SOS03. Kommuner med lik poengsum deler plassering. Rangeringstallet varierer mellom 1 (førsteplass)

og totalt antall kommuner som er tatt med i denne utgaven av Kommunebarometeret (siste plass).

Plass	Kommuner	Poengsum
1	0215 Frogn, 0228 Rælingen, 0231 Skedsmo, 0238 Nannestad, 0301 Oslo, 0513 Skjåk, 0522 Gausdal, 0616 Nes, 0620 Hol, 0834 Vinje, 0929 Åmli, 1046 Sirdal, 1144 Kvitsøy, 1145 Bokn, 1151 Utsira, 1227 Jondal, 1232 Eidfjord, 1241 Fusa, 1244 Austevoll, 1265 Fedje, 1429 Fjaler, 1524 Norddal, 1525 Stranda, 1531 Sula, 1563 Sunndal, 1835 Træna, 5043 Røyrvik, 5046 Høylandet, 5061 Rindal	0.0480
30	5034 Meråker	0.0420
31	0127 Skiptvet, 0216 Nesodden, 0219 Bærum, 0235 Ullensaker, 0512 Lesja, 0628 Hurum, 0811 Siljan, 1941 Skjervøy, 2011 Kautokeino	0.0410
40	0122 Trøgstad, 0214 Ås, 0234 Gjerdrum, 0439 Folldal, 0545 Vang, 0602 Drammen, 0626 Lier, 0928 Birkenes, 1438 Bremanger, 2030 Sør-Varanger	0.0400
50	0211 Vestby, 0220 Asker, 0541 Etnedal, 0713 Sande, 0828 Seljord, 0912 Vegårshei, 1401 Flora, 1534 Haram, 1551 Eide, 5017 Bjugn, 5026 Holtålen	0.0390
61	0230 Lørenskog, 0612 Hole, 1120 Klepp, 1124 Sola, 1160 Vindafjord, 1528 Sykkylven, 1859 Flakstad	0.0380
68	0135 Råde, 0233 Nittedal, 0436 Tolga, 0538 Nordre Land, 0829 Kviteseid, 0926 Lillesand, 1502 Molde, 1532 Giske, 1545 Midsund, 2002 Vardø	0.0370
78	0106 Fredrikstad, 0137 Våler, 0226 Sørum, 0227 Fet, 0511 Dovre, 0520 Ringebu, 0544 Øystre Slidre, 0631 Flesberg, 0633 Nore og Uvdal, 0911 Gjerstad, 1027 Audnedal, 1133 Hjelmeland, 1141 Finnøy, 1201 Bergen, 1231 Ullensvang, 1419 Leikanger, 1449 Stryn, 1523 Ørskog, 1539 Rauma, 1828 Nesna, 1865 Vågan, 1922 Bardu, 1931 Lenvik, 5015 Ørland, 5021 Oppdal	0.0360
103	0105 Sarpsborg, 0501 Lillehammer, 0532 Jevnaker, 0604 Kongsberg, 0904 Grimstad, 0938 Bygland, 1001 Kristiansand, 1017 Songdalen, 1422 Lærdal, 1515 Herøy, 1924 Målselv	0.0350
114	0213 Ski, 0236 Nes, 0434 Engerdal, 0627 Røyken, 1002 Mandal, 1106 Haugesund, 1146 Tysvær, 1902 Tromsø, 1903 Harstad, 1933 Balsfjord, 2022 Lebesby	0.0340

SOS04 Andel 25-66 på sosialhjelp, korrigert

Tabellen nedenfor viser de ti høyeste poengsummene for nøkkeltall SOS04. Kommuner med lik poengsum deler plassering. Rangeringstallet varierer mellom 1 (førsteplass)

og totalt antall kommuner som er tatt med i denne utgaven av Kommunebarometeret (sistepllass).

Plass	Kommuner	Poengsum
1	0122 Trøgstad, 0220 Asker, 0234 Gjerdrum, 0522 Gausdal, 0928 Birkenes, 0929 Åmli, 1046 Sirdal, 1120 Klepp, 1227 Jondal, 1524 Norddal, 1525 Stranda, 1528 Sykkylven, 1531 Sula, 1534 Haram, 1834 Lurøy, 1874 Moskenes, 5019 Roan, 5022 Rennebu, 5048 Fosnes	0.0480
20	0512 Lesja, 1002 Mandal	0.0430
22	0231 Skedsmo, 0236 Nes, 0301 Oslo, 0514 Lom, 0536 Søndre Land, 0620 Hol, 1441 Selje, 1924 Målselv	0.0420
30	0138 Hobøl, 0215 Frogn, 0238 Nannestad, 0538 Nordre Land, 0627 Røyken, 1014 Vennesla, 1244 Austevoll, 1511 Vanylven, 1514 Sande, 1563 Sunndal, 1931 Lenvik	0.0410
41	0128 Rakkestad, 0219 Bærum, 0228 Rælingen, 0513 Skjåk, 0528 Østre Toten, 0602 Drammen, 0616 Nes	0.0400
48	0106 Fredrikstad, 0125 Eidsberg, 0229 Enebakk, 0532 Jevnaker, 1001 Kristiansand, 1003 Farsund, 1017 Songdalen, 1103 Stavanger, 1106 Haugesund, 1114 Bjerkreim, 1520 Ørsta, 1532 Giske, 1852 Tjeldsund, 2030 Sør-Varanger	0.0390
62	0214 Ås, 0226 Sørums, 0227 Fet, 0230 Lørenskog, 0519 Sør-Fron, 0713 Sande, 0805 Porsgrunn, 0811 Siljan, 1102 Sandnes, 1124 Sola, 1804 Bodø, 1903 Harstad, 5034 Meråker, 5036 Frosta	0.0380
76	0105 Sarpsborg, 0127 Skiptvet, 0137 Våler, 0211 Vestby, 0533 Lunner, 0604 Kongsberg, 0626 Lier, 0834 Vinje, 1505 Kristiansund, 1560 Tingvoll, 2028 Båtsfjord, 5049 Flatanger, 5061 Rindal	0.0370
89	0124 Askim, 0213 Ski, 0235 Ullensaker, 0520 Ringebu, 0712 Larvik, 0926 Lillesand, 1037 Kvinesdal, 1112 Lund, 1121 Time, 1221 Stord, 1502 Molde, 1517 Hareid, 1545 Midsund, 1820 Alstahaug	0.0360
103	0216 Nesodden, 0221 Aurskog-Høland, 0233 Nittedal, 0415 Løten, 0612 Hole, 1119 Hå, 1149 Karmøy, 1201 Bergen, 1219 Bømlo, 1241 Fusa, 1449 Stryn, 1504 Ålesund, 1868 Øksnes, 1913 Skånland, 5001 Trondheim, 5037 Levanger	0.0350

SOS05 Andel sosialhjelpsmottakere med sosialhjelp i 6 måneder eller mer

Tabellen nedenfor viser de ti høyeste poengsummene for nøkkeltall SOS05. Kommuner med lik poengsum deler plassering. Rangeringstallet varierer mellom 1 (førsteplass)

og totalt antall kommuner som er tatt med i denne utgaven av Kommunebarometeret (sistepllass).

Plass	Kommuner	Poengsum
1	0511 Dovre, 0513 Skjåk, 0515 Vågå, 0833 Tokke, 0834 Vinje, 0912 Vegårshei, 1017 Songdalen, 1112 Lund, 1525 Stranda, 1543 Nettet, 1566 Surnadal, 1815 Vega, 1824 Vefsn, 1828 Nesna, 1868 Øksnes, 1913 Skånland, 1938 Lyngen, 1939 Storfjord, 1941 Skjervøy, 2014 Loppa, 5017 Bjugn, 5034 Meråker	0.0480
23	0514 Lom, 0533 Lunner, 1002 Mandal, 1111 Sokndal, 1859 Flakstad, 5039 Verran	0.0470
29	1811 Bindal, 1850 Tysfjord, 1919 Gratangen, 2025 Tana, 5015 Ørland, 5033 Tydal	0.0460
35	1034 Hægebostad, 1853 Evenes, 2023 Gamvik, 5036 Frosta	0.0450
39	0127 Skiptvet, 0512 Lesja, 0830 Nissedal, 0929 Åmli, 1027 Audnedal, 1037 Kvinesdal, 1441 Selje, 1822 Leirfjord, 1839 Beiarn, 1927 Tranøy, 1933 Balsfjord, 1940 Kåfjord, 5052 Leka	0.0440
52	0538 Nordre Land, 0829 Kviteseid, 0919 Froland, 1517 Hareid, 1547 Aukra, 1903 Harstad, 1923 Salangen, 1924 Målselv, 2018 Måsøy, 2027 Nesseby	0.0430
62	0439 Folldal, 1003 Farsund, 1046 Sirdal, 1133 Hjelmeland, 1449 Stryn, 1511 Vanylven, 1528 Sykkylven, 1838 Gildeskål, 1867 Bø, 5013 Hitra, 5014 Frøya, 5018 Åfjord	0.0420
74	1438 Bremanger, 1866 Hadsel, 2022 Lebesby	0.0410
77	0534 Gran, 1021 Marnardal, 1439 Vågsøy, 1576 Aure, 1826 Hattfjelldal, 2030 Sør-Varanger, 5011 Hemne, 5027 Midtre Gauldal	0.0400
85	0437 Tynset, 0926 Lillesand, 1014 Vennessla, 1141 Finnøy, 1554 Averøy, 1812 Sømna, 1820 Alstahaug, 1917 Ibestad, 1943 Kvænangen, 5030 Klæbu, 5042 Lierne, 5049 Flatanger, 5054 Indre Fosen	0.0390

SOS06 Andel sosialhjelpsmottakere med sosialhjelp i 10 måneder eller mer

Tabellen nedenfor viser de ti høyeste poengsummene for nøkkeltall SOS06. Kommuner med lik poengsum deler plassering. Rangeringstallet varierer mellom 1 (førsteplass)

og totalt antall kommuner som er tatt med i denne utgaven av Kommunebarometeret (sistepllass).

Plass	Kommuner	Poengsum
1	0533 Lunner, 0919 Froland, 1017 Songdalen, 1037 Kvinesdal, 1141 Finnøy, 1445 Gloppen, 1539 Rauma, 1824 Vefsn, 1850 Tysfjord, 1860 Vestvågøy, 1867 Bø, 1913 Skånland, 1923 Salangen, 1940 Kåfjord, 2027 Nesseby, 5013 Hitra, 5014 Frøya, 5030 Klæbu	0.0240
19	0127 Skiptvet, 1866 Hadsel, 1868 Øksnes, 1903 Harstad, 2025 Tana	0.0220
24	0528 Østre Toten, 0538 Nordre Land, 0619 Ål, 0829 Kviteseid, 0926 Lillesand, 1002 Mandal, 1004 Flekkefjord, 1256 Meland, 1515 Herøy, 1532 Giske, 1543 Nesset, 1554 Averøy, 1812 Sømna, 1822 Leirfjord, 1827 Dønna, 1845 Sørfold, 1911 Kvæfjord, 1924 Målselv, 1942 Nordreisa, 2023 Gamvik, 5015 Ørland, 5027 Midtre Gauldal, 5053 Inderøy	0.0210
47	0534 Gran, 0542 Nord-Aurdal, 0834 Vinje, 0928 Birkenes, 1003 Farsund, 1135 Sauda, 1516 Ulstein, 1820 Alstahaug, 1838 Gildeskål, 1865 Vågan, 1920 Lavangen, 1927 Tranøy, 2030 Sør-Varanger, 5018 Åfjord, 5032 Selbu, 5054 Indre Fosen	0.0200
63	0119 Marker, 0419 Sør-Odal, 0529 Vestre Toten, 0536 Søndre Land, 0828 Seljord, 0929 Åmli, 1014 Vennesla, 1029 Lindesnes, 1266 Masfjorden, 1401 Flora, 1429 Fjaler, 1439 Vågsøy, 1449 Stryn, 1528 Sykkylven, 1547 Aukra, 1826 Hattfjelldal, 1839 Beiarn, 1936 Karlsøy, 1943 Kvænangen, 5011 Hemne, 5031 Malvik, 5041 Snåsa, 5045 Grong, 5050 Vikna, 5051 Nærøy	0.0190
88	0439 Folldal, 0519 Sør-Fron, 0532 Jevnaker, 0544 Øystre Slidre, 0545 Vang, 0811 Siljan, 1032 Lyngdal, 1120 Klepp, 1146 Tysvær, 1160 Vindafjord, 1216 Sveio, 1221 Stord, 1224 Kvinnherad, 1421 Aurland, 1505 Kristiansund, 1557 Gjemnes, 1849 Hamarøy, 1851 Lødingen, 2022 Lebesby, 5035 Stjørdal	0.0180
108	0432 Rendalen, 0434 Engerdal, 0436 Tolga, 0437 Tynset, 0520 Ringebu, 0541 Etnedal, 0618 Hemsedal, 0622 Krødsherad, 0626 Lier, 0631 Flesberg, 0831 Fyresdal, 0911 Gjerstad, 1134 Suldal, 1228 Odda, 1245 Sund, 1411 Gulen, 1438 Bremanger, 1514 Sande, 1560 Tingvoll, 1566 Surnadal, 1571 Halså, 1841 Fauske, 1870 Sortland, 1902 Tromsø, 1917 Ibestad, 2017 Kvalsund, 5004 Steinkjer, 5021 Oppdal	0.0170
136	0239 Hurdal, 0418 Nord-Odal, 0430 Stor-Elvdal, 0516 Nord-Fron, 0517 Sel, 0522 Gausdal, 0624 Øvre Eiker, 0627 Røyken, 0830 Nissedal, 1101 Eigersund, 1263 Lindås, 1443 Eid, 1519 Volda, 1523 Ørskog, 1535 Vestnes, 1805 Narvik, 1848 Steigen	0.0160
153	0125 Eidsberg, 0231 Skedsmo, 0234 Gjerdrum, 0438 Alvdal, 0540 Sør-Aurdal, 0620 Hol, 0632 Rollag, 0704 Tjønsberg, 0822 Sauherad, 1114 Bjerkreim, 1211 Etne, 1219 Bømlo, 1223 Tysnes, 1504 Ålesund, 1529 Skodje, 1576 Aure, 2004 Hammerfest, 2011 Kautokeino, 5023 Meldal, 5026 Holtålen	0.0150
173	0217 Oppegård, 0238 Nannestad, 0616 Nes, 0633 Nore og Uvdal, 0716 Re, 0901 Risør, 0904 Grimstad, 1130 Strand, 1231 Ullensvang, 1251 Vaksdal, 1804 Bodø, 1818 Herøy, 5001 Trondheim, 5028 Melhus	0.0140

SOS07 Andel av mottakerne som har sosialhjelp som hovedinntektskilde

Tabellen nedenfor viser de ti høyeste poengsummene for nøkkeltall SOS07. Kommuner med lik poengsum deler plassering. Rangeringstallet varierer mellom 1 (førsteplass)

og totalt antall kommuner som er tatt med i denne utgaven av Kommunebarometeret (sistepllass).

Plass	Kommuner	Poengsum
1	0101 Halden, 0429 Åmot, 0829 Kviteseid, 0914 Tvedestrand, 1001 Kristiansand, 1002 Mandal, 1003 Farsund, 1004 Flekkefjord, 1014 Vennesla, 1032 Lyngdal, 1106 Haugesund, 1146 Tysvær, 1149 Karmøy, 1422 Lærdal, 1433 Naustdal, 1547 Aukra, 1860 Vestvågøy, 1903 Harstad, 5032 Selbu	0.0480
20	0106 Fredrikstad, 0426 Våler, 0822 Sauherad, 0901 Risør, 1037 Kvinesdal, 1245 Sund, 1818 Herøy, 1832 Hemnes, 5034 Meråker	0.0390
29	0217 Oppegård, 0231 Skedsmo, 0425 Åsnes, 1134 Suldal, 1228 Odda, 1528 Sykkylven, 1529 Skodje, 1571 Halså, 1824 Vefsn, 1849 Hamarøy, 1913 Skånland, 2020 Porsanger	0.0380
41	0105 Sarpsborg, 0436 Tolga, 0704 Tønsberg, 0827 Hjørtland, 0904 Grimstad, 0935 Iveland, 1017 Songdalen, 1246 Fjell, 1557 Gjemnes, 1938 Lyngen	0.0370
51	0301 Oslo, 0402 Kongsvinger, 0419 Sør-Odal, 0423 Grue, 0428 Trysil, 0502 Gjøvik, 0529 Vestre Toten, 0540 Sør-Aurdal, 0628 Hurum, 0830 Nissedal, 0906 Arendal, 1224 Kvinnherad, 1449 Stryn, 1505 Kristiansund, 5017 Bjugn	0.0360
66	0135 Råde, 0219 Bærum, 0227 Fet, 0430 Stor-Elvdal, 0520 Ringeby, 0602 Drammen, 0616 Nes, 0621 Sigdal, 0710 Sandefjord, 0729 Færder, 0806 Skien, 0814 Bamble, 0826 Tinn, 0919 Froland, 0937 Evje og Hornnes, 1121 Time, 1160 Vindafjord, 1211 Etne, 1216 Sveio, 2019 Nordkapp, 5045 Grong	0.0350
87	0124 Askim, 0128 Rakkestad, 0136 Rygge, 0213 Ski, 0415 Løten, 0417 Stange, 0420 Eidskog, 0437 Tynset, 0501 Lillehammer, 0528 Østre Toten, 0624 Øvre Eiker, 0627 Røyken, 0713 Sande, 0805 Porsgrunn, 0807 Notodden, 0815 Kragerø, 1101 Eigersund, 1122 Gjesdal, 1219 Bømlo, 1247 Askøy, 1820 Alstahaug, 1940 Kåfjord, 5001 Trondheim, 5015 Ørland	0.0340
111	0125 Eidsberg, 0221 Aurskog-Høland, 0229 Enebakk, 0412 Ringsaker, 0534 Gran, 0604 Kongsberg, 0626 Lier, 0712 Larvik, 0817 Drangedal, 0926 Lillesand, 1221 Stord, 1243 Os, 1259 Øygarden, 1418 Balestrand, 1517 Hareid, 1811 Bindal, 1902 Tromsø, 1925 Sørreisa, 2002 Vardø, 5035 Stjørdal, 5054 Indre Fosen	0.0330
132	0119 Marker, 0226 Sørum, 0427 Elverum, 0519 Sør-Fron, 0612 Hole, 0625 Nedre Eiker, 0711 Svelvik, 1027 Audnedal, 1029 Lindesnes, 1103 Stavanger, 1119 Hå, 1142 Rennesøy, 1260 Radøy, 1401 Flora, 1502 Molde, 1804 Bodø, 1805 Narvik, 1813 Brønnøy, 1854 Ballangen, 2030 Sør-Varanger, 5030 Klæbu, 5031 Malvik, 5038 Verdal, 5051 Nærøy	0.0320
156	0214 Ås, 0230 Lørenskog, 0403 Hamar, 0438 Alvdal, 0701 Horten, 0715 Holmestrand, 0821 Bø, 0828 Seljord, 1018 Søgne, 1429 Fjaler, 1551 Eide, 1865 Vågan, 1922 Bardu, 1931 Lenvik, 2012 Alta, 2017 Kvalsund, 5018 Åfjord, 5037 Levanger	0.0310

SOS08 Mottakere av kvalifiseringsstønning, andel av dem som går over 6 mnd på sosialhjelp

Tabellen nedenfor viser de ti høyeste poengsummene for nøkkeltall SOS08. Kommuner med lik poengsum deler plassering. Rangeringstallet varierer mellom 1 (førsteplass)

og totalt antall kommuner som er tatt med i denne utgaven av Kommunebarometeret (sistepllass).

Plass	Kommuner	Poengsum
1	0811 Siljan, 1002 Mandal, 1017 Songdalen, 1112 Lund, 1441 Selje, 1528 Sykkylven, 1539 Rauma, 1938 Lyngen, 1939 Storfjord, 1941 Skjervøy, 5034 Meråker	0.0480
12	1927 Tranøy	0.0470
13	0515 Vågå	0.0410
14	0628 Hurum	0.0400
15	5054 Indre Fosen	0.0390
16	1001 Kristiansand, 1133 Hjelmeland, 1841 Fauske	0.0380
19	1532 Giske	0.0370
20	0220 Asker, 0528 Østre Toten, 0829 Kviteseid, 1235 Voss, 1430 Gaular, 5030 Klæbu	0.0360
26	0233 Nittedal, 5015 Ørland, 5035 Stjørdal	0.0350
29	0511 Dovre, 0520 Ringeby, 1014 Vennesla, 1119 Hå, 1120 Klepp, 1903 Harstad, 5017 Bjugn	0.0340

SOS09 Årsverk til økonomisk rådgivning per 1000 langtidsmottakere av stønad

Tabellen nedenfor viser de ti høyeste poengsummene for nøkkeltall SOS09. Kommuner med lik poengsum deler plassering. Rangeringstallet varierer mellom 1 (førsteplass)

og totalt antall kommuner som er tatt med i denne utgaven av Kommunebarometeret (sistepllass).

Plass	Kommuner	Poengsum
1	0118 Aremark, 0512 Lesja, 0833 Tokke, 0834 Vinje, 0912 Vegårshei, 1002 Mandal, 1027 Audnedal, 1034 Hægebostad, 1046 Sirdal, 1135 Sauda, 1421 Aurland, 1511 Vanylven, 1524 Norddal, 1525 Stranda, 1828 Nesna, 1920 Lavangen, 1928 Torsken, 1938 Lyngen, 2014 Loppa, 5039 Verran	0.0480
21	1913 Skånland	0.0460
22	1532 Giske	0.0450
23	1252 Modalen, 2011 Kautokeino	0.0440
25	0511 Dovre, 5041 Snåsa	0.0430
27	0528 Østre Toten, 5013 Hitra	0.0420
29	1422 Lærdal, 1923 Salangen, 5012 Snillfjord	0.0390
32	1112 Lund, 1433 Naustdal, 2019 Nordkapp, 5018 Åfjord	0.0380
36	0430 Stor-Elvdal, 1428 Askvoll, 5042 Lierne	0.0370
39	1941 Skjervøy	0.0360

SOS10 Andel søknader om kommunal bolig som blir innvilget

Tabellen nedenfor viser de ti høyeste poengsummene for nøkkeltall SOS10. Kommuner med lik poengsum deler plassering. Rangeringstallet varierer mellom 1 (førsteplass)

og totalt antall kommuner som er tatt med i denne utgaven av Kommunebarometeret (siste plass).

Plass	Kommuner	Poengsum
1	0119 Marker, 0127 Skiptvet, 0137 Våler, 0217 Oppegård, 0432 Rendalen, 0434 Engerdal, 0436 Tolga, 0439 Folldal, 0512 Lesja, 0513 Skjåk, 0532 Jevnaker, 0538 Nordre Land, 0543 Vestre Slidre, 0545 Vang, 0817 Drangedal, 0828 Seljord, 0829 Kviteseid, 0831 Fyresdal, 0833 Tokke, 0834 Vinje, 0912 Vegårshei, 0914 Tvedestrand, 0919 Froland, 0940 Valle, 1021 Marnardal, 1034 Hægebostad, 1037 Kvinesdal, 1111 Sokndal, 1114 Bjerkreim, 1122 Gjesdal, 1129 Forsand, 1144 Kvitsøy, 1151 Utsira, 1160 Vindafjord, 1211 Etne, 1223 Tysnes, 1231 Ullensvang, 1233 Ulvik, 1234 Granvin, 1265 Fedje, 1411 Gulen, 1413 Hyllestad, 1419 Leikanger, 1420 Sogndal, 1444 Hornindal, 1505 Kristiansund, 1524 Norddal, 1526 Stordal, 1534 Haram, 1546 Sandøy, 1551 Eide, 1557 Gjemnes, 1571 Halså, 1576 Aure, 1812 Sømna, 1826 Hattfjelldal, 1835 Træna, 1836 Rødøy, 1839 Beiarn, 1848 Steigen, 1851 Lødingen, 1859 Flakstad, 1866 Hadsel, 1870 Sortland, 1874 Moskenes, 1903 Harstad, 1919 Gratangen, 1923 Salangen, 1926 Dyrøy, 2003 Vadsø, 2011 Kautokeino, 2022 Lebesby, 2028 Båtsfjord, 5012 Snillfjord, 5014 Frøya, 5019 Roan, 5032 Selbu, 5033 Tydal, 5039 Verran, 5043 Røyrvik, 5044 Namsskogan, 5048 Fosnes, 5051 Nærøy, 5052 Leka, 5061 Rindal	0.0240
86	0807 Notodden, 1219 Bømlø, 1426 Luster, 1449 Stryn, 1942 Nordreisa	0.0230
91	0826 Tinn, 1133 Hjelmeland, 1439 Vågsøy, 1868 Øksnes, 1927 Tranøy, 1936 Karlsøy, 5020 Osen, 5041 Snåsa	0.0220
99	0604 Kongsberg, 0619 Ål, 1003 Farsund, 1228 Odda, 1401 Flora, 1502 Molde, 1563 Sunndal, 1811 Bindal, 1867 Bø, 5054 Indre Fosen	0.0210
109	0136 Rygge, 0402 Kongsvinger, 0529 Vestre Toten, 0544 Øystre Slidre, 1002 Mandal, 1224 Kvinnerød, 1244 Austevoll, 1246 Fjell, 1259 Øygarden, 1416 Høyanger, 1445 Gloppen, 1511 Vanylven, 1532 Giske, 1849 Hamarøy, 1853 Evenes, 1922 Bardu	0.0200
125	0104 Moss, 0216 Nesodden, 0417 Stange, 0418 Nord-Odal, 0612 Hole, 0710 Sandefjord, 0814 Bamble, 0819 Nome, 0906 Arendal, 1029 Lindesnes, 1238 Kvam, 1242 Samnanger, 1443 Eid, 1822 Leirfjord, 1865 Vågan, 1943 Kvæangen, 2019 Nordkapp, 5004 Steinkjer, 5013 Hitra	0.0190
144	0118 Aremark, 0215 Frogn, 0624 Øvre Eiker, 0627 Røyken, 1014 Vennesla, 1134 Suldal, 1221 Stord, 1431 Jølster, 1519 Volda, 2027 Nesseby, 5005 Namsos, 5026 Holtålen, 5029 Skaun	0.0180
157	0441 Os, 0620 Hol, 0621 Sigdal, 0822 Sauherad, 1135 Sauda, 1504 Ålesund, 1517 Hareid, 1529 Skodje, 1805 Narvik, 1818 Herøy, 2025 Tana	0.0170
168	0122 Trøgstad, 0521 Øyer, 0616 Nes, 0617 Gol, 0821 Bø, 0937 Evje og Hornnes, 1001 Kristiansand, 1046 Sirdal, 1101 Eigersund, 1112 Lund, 1120 Klepp, 1142 Rennesøy, 1145 Bokn, 1243 Os, 1516 Ulstein, 1554 Averøy, 1816 Vevelstad, 1827 Dønna, 1832 Hemnes, 1833 Rana, 5028 Melhus, 5045 Grong, 5053 Inderøy	0.0160
191	0211 Vestby, 0425 Åsnes, 0437 Tynset, 0519 Sør-Fron, 0520 Ringeby, 0715 Holmestrand, 0911 Gjerstad, 0926 Lillesand, 1017 Songdalen, 1102 Sandnes, 1141 Finnøy, 1235 Voss, 1514 Sande, 1528 Sykkylven, 1838 Gildeskål, 1902 Tromsø, 5016 Agdenes, 5049 Flatanger	0.0150

SOS11 Mottakere med individuell plan, målt mot mottakere som går mer enn 6 måneder på stønad⁴²

Tabellen nedenfor viser de ti høyeste poengsummene for nøkkeltall SOS11. Kommuner med lik poengsum deler plassering. Rangeringstallet varierer mellom 1 (førsteplass) og

totalt antall kommuner som er tatt med i denne utgaven av Kommunebarometeret (sistepllass).

Plass	Kommuner	Poengsum
1	0826 Tinn, 0827 Hjartdal, 1419 Leikanger, 1420 Sogndal, 1422 Lærdal, 1426 Luster, 1430 Gaular, 1848 Steigen, 5011 Hemne	0.0240
10	0622 Krødsherad, 1216 Sveio	0.0230
12	0111 Hvaler, 0228 Rælingen, 1112 Lund, 1411 Gulen, 1429 Fjaler, 1433 Naustdal, 1828 Nesna	0.0200
19	0619 Ål, 1832 Hemnes, 2028 Båtsfjord	0.0190
22	0439 Folldal, 1421 Aurland, 5029 Skaun	0.0180
25	0522 Gausdal, 0621 Sigdal, 0623 Modum, 1228 Odda, 1920 Lavangen, 5025 Røros	0.0170
31	0127 Skiptvet, 1251 Vaksdal, 1256 Meland, 1418 Balestrand, 1931 Lenvik, 1943 Kvæangen, 5023 Meldal	0.0160
38	0135 Råde, 0137 Våler, 0227 Fet, 0229 Enebakk, 0620 Hol, 0631 Flesberg, 0805 Porsgrunn, 1259 Øygarden, 1416 Høyanger, 1871 Andøy, 2017 Kvalsund, 5038 Verdal	0.0150
50	0125 Eidsberg, 0213 Ski, 0628 Hurum, 1014 Vennesla, 1102 Sandnes, 1417 Vik, 1428 Askvoll, 1902 Tromsø, 1936 Karlsøy	0.0140
59	0926 Lillesand, 1111 Sokndal, 1222 Fitjar, 1253 Osterøy, 5028 Melhus	0.0130

⁴²Nøkkeltallet er foreløpig ikke klart, men vil bli publisert så snart dataene foreligger.

Kultur

KUL01 Besøk i folkebibliotek per innbygger

Tabellen nedenfor viser de ti høyeste poengsummene for nøkkeltall KUL01. Kommuner med lik poengsum deler plassering. Rangeringstallet varierer mellom 1 (førsteplass)

og totalt antall kommuner som er tatt med i denne utgaven av Kommunebarometeret (sistepllass).

Plass	Kommuner	Poengsum
1	0226 Sørumsdal, 0402 Kongsvinger, 0426 Våler, 0545 Vang, 0604 Kongsberg, 0807 Notodden, 0940 Valle, 0941 Bykle, 1004 Flekkefjord, 1014 Vennesla, 1021 Marnardal, 1026 Åseral, 1032 Lyngdal, 1103 Stavanger, 1151 Utsira, 1417 Vik, 1426 Luster, 1445 Gloppen, 1573 Smøla, 1820 Alstahaug, 1860 Vestvågøy, 1929 Berg, 5034 Meråker, 5035 Stjørdal, 5036 Frosta, 5046 Høylandet, 5047 Overhalla	0.0120
28	0216 Nesodden, 0239 Hurdal, 0425 Åsnes, 0430 Stor-Elvdal, 0833 Tokke, 1003 Farsund, 1018 Søgne, 1111 Sokndal, 1146 Tysvær, 1804 Bodø, 1805 Narvik, 1827 Dønna, 1849 Hamarøy, 5018 Ålfjord, 5052 Leka	0.0110
43	0118 Aremark, 0214 Ås, 0544 Øystre Slidre, 0701 Horten, 0704 Tønsberg, 0904 Grimstad, 1228 Odda, 1516 Ulstein, 1815 Vega, 1902 Tromsø, 5013 Hitra, 5017 Bjugn, 5041 Snåsa, 5053 Inderøy	0.0100
57	0119 Marker, 0124 Askim, 0220 Asker, 0403 Hamar, 0420 Eidskog, 0436 Tolga, 0437 Tynset, 0439 Folldal, 0501 Lillehammer, 0514 Lom, 0534 Gran, 0602 Drammen, 0618 Hemsedal, 0620 Hol, 0815 Kragerø, 1034 Hægebostad, 1112 Lund, 1119 Hå, 1130 Strand, 1135 Sauda, 1141 Finnøy, 1433 Naustdal, 1546 Sandøy, 1560 Tingvoll, 1865 Vågan, 1931 Lenvik, 5014 Frøya	0.0090
84	0123 Spydeberg, 0125 Eidsberg, 0138 Hobøl, 0213 Ski, 0217 Oppegård, 0429 Åmot, 0517 Sel, 0520 Ringeby, 0528 Østre Toten, 0617 Gol, 0624 Øvre Eiker, 0715 Holmestrand, 0828 Seljord, 0919 Froland, 1001 Kristiansand, 1002 Mandal, 1029 Lindesnes, 1134 Suldal, 1201 Bergen, 1238 Kvam, 1416 Høyanger, 1432 Førde, 1443 Eid, 1449 Stryn, 1870 Sortland, 1871 Andøy, 1924 Målselv, 2003 Vadsø, 5001 Trondheim, 5026 Holtålen, 5042 Lierne, 5050 Vikna	0.0080
116	0104 Moss, 0301 Oslo, 0412 Ringsaker, 0428 Trysil, 0441 Os, 0512 Lesja, 0513 Skjåk, 0710 Sandefjord, 0713 Sande, 0819 Nome, 0831 Fyresdal, 0906 Arendal, 0912 Vegårshei, 0914 Tvedestrand, 0928 Birkenes, 1027 Audnedal, 1120 Klepp, 1121 Time, 1124 Sola, 1127 Randaberg, 1145 Bokn, 1211 Etne, 1224 Kvinnerød, 1245 Sund, 1265 Fedje, 1266 Masfjorden, 1401 Flora, 1504 Ålesund, 1535 Vestnes, 1563 Sunndal, 1566 Surnadal, 1818 Herøy, 1833 Rana, 1838 Gildeskål, 1903 Harstad, 1938 Lyngen, 1941 Skjervøy, 2004 Hammerfest, 2012 Alta, 2030 Sør-Varanger, 5015 Ørland, 5031 Malvik, 5032 Selbu, 5038 Verdal, 5045 Grong, 5051 Nærøy, 5054 Indre Fosen	0.0070
163	0211 Vestby, 0219 Bærum, 0235 Ullensaker, 0238 Nannestad, 0415 Løten, 0417 Stange, 0427 Elverum, 0432 Rendalen, 0438 Alvdal, 0511 Dovre, 0542 Nord-Aurdal, 0626 Lier, 0805 Porsgrunn, 0817 Drangedal, 0901 Risør, 0926 Lillesand, 1037 Kvinesdal, 1046 Sirdal, 1102 Sandnes, 1149 Karmøy, 1222 Fitjar, 1234 Granvin, 1235 Voss, 1246 Fjell, 1252 Modalen, 1253 Osterøy, 1259 Øygarden, 1263 Lindås, 1418 Balestrand, 1429 Fjaler, 1438 Bremanger, 1502 Molde, 1505 Kristiansund, 1517 Hareid, 1519 Volda, 1529 Skodje, 1811 Bindal, 1840 Saltdal, 1854 Ballangen, 1867 Bø, 1868 Øksnes, 1913 Skånland, 1923 Salangen, 1942 Nordreisa, 5004 Steinkjer, 5021 Oppdal, 5023 Meldal, 5025 Røros, 5061 Rindal	0.0060
212	0101 Halden, 0105 Sarpsborg, 0106 Fredrikstad, 0111 Hvaler, 0128 Rakkestad, 0136 Rygge, 0215 Frogn, 0230 Lørenskog, 0233 Nittedal, 0234 Gjerdrum, 0434 Engerdal, 0502 Gjøvik, 0515 Vågå, 0529 Vestre Toten, 0540 Sør-Aurdal, 0543 Vestre Slidre, 0605 Ringerike, 0625 Nedre Eiker, 0712 Larvik, 0716 Re, 0806 Skien, 0814 Bamble, 0821 Bø, 0829 Kviteseid, 0929 Åmli, 0937 Evje og Hornnes, 0938 Bygland, 1017 Songdalen, 1106 Haugesund, 1114 Bjerkreim, 1133 Hjelmeland, 1142 Rennesøy, 1227 Jondal, 1242 Samnanger, 1244 Austevoll, 1247 Askøy, 1256 Meland, 1264 Austrheim, 1413 Hyllestad, 1420 Sogndal, 1421 Aurland, 1422 Lærdal, 1524 Norddal, 1531 Sula, 1539 Rauma, 1824 Vefsn, 1832 Hemnes, 1911 Kvæfjord, 1927 Tranøy, 1940 Kåfjord, 2018 Måsøy, 5022 Rennebu, 5024 Orkdal, 5027 Midtre Gauldal, 5029 Skaun, 5030 Klæbu, 5037 Levanger, 5040 Namdalseid, 5049 Flatanger	0.0050
271	0228 Rælingen, 0231 Skedsmo, 0236 Nes, 0237 Eidsvoll, 0419 Sør-Odal, 0516 Nord-Fron, 0519 Sør-Fron, 0521 Øyer, 0532 Jevnaker, 0533 Lunner, 0538 Nordre Land, 0612 Hole, 0615 Flå, 0616 Nes, 0621 Sigdal, 0622 Krødsherad, 0623 Modum, 0627 Røyken, 0631 Flesberg, 0633 Nore og Uvdal, 0834 Vinje, 0935 Iveland, 1219 Bømlo, 1233 Ulvik, 1243 Os, 1439 Vågsøy, 1515 Herøy, 1520 Ørsta, 1525 Stranda, 1526 Stordal, 1528 Sykkylven, 1534 Haram, 1547 Aukra, 1812 Sømna, 1816 Vevelstad, 1826 Hattfjell, 1828 Nesna, 1841 Fauske, 1917 Ibestad, 1922 Bardu, 2020 Porsanger, 2022 Lebesby, 2023 Gamvik, 5011 Hemne, 5016 Agdenes, 5043 Røyrvik	0.0040
317	0127 Skiptvet, 0135 Råde, 0221 Aurskog-Høland, 0423 Grue, 0536 Søndre Land, 0541 Etnedal, 0628 Hurum, 0826 Tinn, 1160 Vindafjord, 1216 Sveio, 1221 Stord, 1231 Ullensvang, 1232 Eidfjord, 1241 Fusa, 1260 Radøy, 1412 Solund, 1428 Askvoll, 1430 Gaular, 1441 Selje, 1514 Sande, 1523 Ørskog, 1532 Giske, 1545 Midsund, 1548 Fræna, 1557 Gjemnes, 1571 Halså, 1576 Aure, 1813 Brønnøy, 1825 Grane, 1837 Meløy, 1839 Beiarn, 1845 Sørfold, 1848 Steigen, 1853 Evenes, 1856 Røst, 1859 Flakstad, 1866 Hadsel, 1920 Lavangen, 1926 Dyrøy, 2014 Loppa, 2024 Berlevåg, 2025 Tana, 5005 Namsos, 5028 Melhus, 5039 Verran, 5048 Fosnes	0.0030

KUL02 Andel av voksne som er aktive lånere på biblioteket

Tabellen nedenfor viser de ti høyeste poengsummene for nøkkeltall KUL02. Kommuner med lik poengsum deler plassering. Rangeringstallet varierer mellom 1 (førsteplass)

og totalt antall kommuner som er tatt med i denne utgaven av Kommunebarometeret (sistepllass).

Plass	Kommuner	Poengsum
1	0403 Hamar, 0437 Tynset, 0511 Dovre, 0513 Skjåk, 0514 Lom, 0515 Vågå, 0545 Vang, 0618 Hemsedal, 0619 Ål, 0631 Flesberg, 0821 Bø, 0828 Seljord, 0831 Fyresdal, 0833 Tokke, 0901 Risør, 0941 Bykle, 1018 Søgne, 1032 Lyngdal, 1046 Sirdal, 1112 Lund, 1114 Bjerkreim, 1146 Tysvær, 1151 Utsira, 1244 Austevoll, 1252 Mødalen, 1820 Alstahaug, 1825 Grane, 1849 Hamarøy, 1924 Målselv, 5032 Selbu, 5034 Meråker, 5041 Snåsa, 5042 Lierne	0.0060
34	0119 Marker, 0124 Askim, 0213 Ski, 0217 Oppegård, 0220 Asker, 0432 Rendalen, 0438 Alvdal, 0501 Lillehammer, 0517 Sel, 0534 Gran, 0540 Sør-Aurdal, 0541 Etnedal, 0542 Nord-Aurdal, 0616 Nes, 0617 Gol, 0704 Tønsberg, 0807 Notodden, 0815 Kragerø, 0919 Froland, 0926 Lillesand, 0938 Bygland, 1001 Kristiansand, 1002 Mandal, 1014 Vennessa, 1121 Time, 1130 Strand, 1133 Hjelmeland, 1135 Sauda, 1145 Bokn, 1211 Etne, 1233 Ulvik, 1238 Kvam, 1265 Fedje, 1416 Høyanger, 1420 Sogndal, 1432 Førde, 1445 Gloppen, 1449 Stryn, 1516 Ulstein, 1524 Norddal, 1815 Vega, 1827 Dønna, 2003 Vadsø, 2022 Lebesby, 2027 Nesseby, 5013 Hitra, 5015 Ørland, 5021 Oppdal, 5025 Røros, 5043 Røyrvik, 5045 Grong, 5046 Høylandet	0.0050
86	0104 Moss, 0118 Aremark, 0123 Spydeberg, 0125 Eidsberg, 0214 Ås, 0215 Frogn, 0216 Nesodden, 0219 Bærum, 0230 Lørenskog, 0425 Åsnes, 0428 Trysil, 0429 Åmot, 0430 Stor-Elvdal, 0434 Engerdal, 0436 Tolga, 0439 Folldal, 0441 Os, 0516 Nord-Fron, 0522 Gausdal, 0528 Østre Toten, 0532 Jevnaker, 0538 Nordre Land, 0544 Øystre Slidre, 0620 Hol, 0633 Nore og Uvdal, 0701 Horten, 0710 Sandefjord, 0712 Larvik, 0713 Sande, 0715 Holmestrand, 0729 Færder, 0805 Porsgrunn, 0814 Bamble, 0826 Tinn, 0834 Vinje, 0914 Tvedestrand, 0937 Evje og Hornnes, 0940 Valle, 1003 Farsund, 1004 Flekkefjord, 1026 Åseral, 1027 Audnedal, 1029 Lindesnes, 1034 Hægebostad, 1037 Kvinesdal, 1122 Gjesdal, 1127 Randaberg, 1129 Forsand, 1141 Finnøy, 1201 Bergen, 1228 Odda, 1234 Granvin, 1235 Voss, 1242 Samnanger, 1412 Solund, 1413 Hyllestad, 1421 Aurland, 1426 Luster, 1443 Eid, 1502 Molde, 1504 Ålesund, 1517 Hareid, 1519 Volda, 1526 Stordal, 1804 Bodø, 1839 Beiarn, 1845 Sørfold, 1854 Ballangen, 1860 Vestvågøy, 1865 Vågan, 1870 Sortland, 1902 Tromsø, 1913 Skånland, 1931 Lenvik, 1939 Storfjord, 1941 Skjervøy, 1943 Kvænangen, 2004 Hammerfest, 2014 Loppa, 2030 Sør-Varanger, 5001 Trondheim, 5004 Steinkjer, 5017 Bjugn, 5026 Holtålen, 5033 Tydal, 5035 Stjørdal, 5036 Frosta, 5037 Levanger, 5038 Verdal, 5044 Namsskogan, 5053 Inderøy	0.0040
177	0101 Halden, 0106 Fredrikstad, 0111 Hvaler, 0122 Trøgstad, 0127 Skiptvet, 0128 Rakkestad, 0136 Rygge, 0211 Vestby, 0221 Aurskog-Høland, 0226 Sørum, 0231 Skedsmo, 0233 Nittedal, 0235 Ullensaker, 0301 Oslo, 0402 Kongsvinger, 0412 Ringsaker, 0415 Løten, 0418 Nord-Odal, 0419 Sør-Odal, 0420 Eidskog, 0426 Våler, 0427 Elverum, 0502 Gjøvik, 0512 Lesja, 0520 Ringebu, 0529 Vestre Toten, 0536 Søndre Land, 0543 Vestre Slidre, 0604 Kongsberg, 0605 Ringerike, 0623 Modum, 0624 Øvre Eiker, 0625 Nedre Eiker, 0806 Skien, 0817 Drangedal, 0819 Nome, 0830 Nissedal, 0906 Arendal, 0912 Vegårshei, 0928 Birkenes, 0929 Åmli, 1017 Songdalen, 1021 Marnardal, 1101 Eigersund, 1102 Sandnes, 1103 Stavanger, 1119 Hå, 1120 Klepp, 1124 Sola, 1142 Rennesøy, 1144 Kvitsøy, 1149 Karmøy, 1216 Sveio, 1219 Bømlo, 1222 Fitjar, 1224 Kvinnherad, 1227 Jondal, 1231 Ullensvang, 1243 Os, 1245 Sund, 1246 Fjell, 1247 Askøy, 1251 Vaksdal, 1256 Meland, 1259 Øygarden, 1263 Lindås, 1264 Austrheim, 1266 Masfjorden, 1418 Balestrand, 1422 Lærdal, 1429 Fjaler, 1433 Naustdal, 1438 Bremanger, 1505 Kristiansund, 1520 Ørsta, 1523 Ørskog, 1528 Sykkylven, 1535 Vestnes, 1539 Rauma, 1543 Nesset, 1560 Tingvoll, 1563 Sunndal, 1566 Surnadal, 1573 Smøla, 1576 Aure, 1805 Narvik, 1811 Bindal, 1813 Brønnøy, 1824 Vefsn, 1826 Hattfjell, 1828 Nesna, 1833 Rana, 1835 Træna, 1840 Saltdal, 1841 Fauske, 1848 Steigen, 1851 Lødingen, 1852 Tjeldsund, 1856 Røst, 1857 Værøy, 1867 Bø, 1868 Øksnes, 1903 Harstad, 1926 Dyrøy, 1938 Lyngen, 1942 Nordreisa, 2012 Alta, 2018 Måsøy, 2020 Porsanger, 2021 Karasjok, 2024 Berlevåg, 5005 Namsos, 5011 Hemne, 5012 Snillfjord, 5022 Rennebu, 5023 Meldal, 5024 Orkdal, 5027 Midtre Gauldal, 5029 Skaun, 5030 Klæbu, 5040 Namdalseid, 5049 Flatanger, 5051 Nærøy, 5054 Indre Fosen	0.0030
301	0105 Sarpsborg, 0135 Råde, 0138 Hobøl, 0227 Fet, 0228 Rælingen, 0229 Enebakk, 0234 Gjerdrum, 0236 Nes, 0237 Eidsvoll, 0238 Nannestad, 0239 Hurdal, 0417 Stange, 0423 Grue, 0519 Sør-Fron, 0521 Øyer, 0533 Lunner, 0612 Hole, 0626 Lier, 0627 Røyken, 0716 Re, 0811 Siljan, 0827 Hjartdal, 0911 Gjerstad, 1106 Haugesund, 1160 Vindafjord, 1221 Stord, 1241 Fusa, 1253 Osterøy, 1260 Radøy, 1401 Flora, 1411 Gulen, 1417 Vik, 1419 Leikanger, 1428 Askvoll, 1439 Vågsøy, 1441 Selje, 1511 Vanylven, 1514 Sande, 1515 Herøy, 1525 Stranda, 1529 Skodje, 1531 Sula, 1532 Giske, 1545 Midsund, 1546 Sandøy, 1547 Aukra, 1548 Fræna, 1551 Eide, 1557 Gjemnes, 1571 Halså, 1812 Sømna, 1818 Herøy, 1822 Leirfjord, 1832 Hemnes, 1837 Meløy, 1838 Gildeskål, 1850 Tysfjord, 1853 Evenes, 1859 Flakstad, 1871 Andøy, 1874 Moskenes, 1917 Ibestad, 1923 Salangen, 1925 Sørreisa, 1929 Berg, 2023 Gamvik, 2028 Båtsfjord, 5014 Frøya, 5016 Agdenes, 5018 Åfjord, 5020 Osen, 5031 Malvik, 5047 Overhalla, 5048 Fosnes, 5050 Vikna	0.0020
376	0137 Våler, 0615 Flå, 0621 Sigdal, 0622 Krødsherad, 0628 Hurum, 0711 Svelvik, 0822 Sauherad, 0904 Grimstad, 1134 Suldal, 1223 Tynes, 1232 Eidfjord, 1430 Gaular, 1431 Jølster, 1444 Hornindal, 1534 Haram, 1554 Averøy, 1816 Vevelstad, 1834 Lurøy, 1836 Rødøy, 1866 Hadsel, 1919 Gratangen, 1922 Bardu, 1927 Tranøy, 1933 Balsfjord, 1940 Kåfjord, 2002 Vardø, 2011 Kautokeino, 2015 Hasvik, 2017 Kvalsund, 2019 Nordkapp, 2025 Tana, 5028 Melhus, 5039 Verran, 5052 Leka	0.0010

KUL03 Utlån per innbygger

Tabellen nedenfor viser de ti høyeste poengsummene for nøkkeltall KUL03. Kommuner med lik poengsum deler plassering. Rangeringstallet varierer mellom 1 (førsteplass)

og totalt antall kommuner som er tatt med i denne utgaven av Kommunebarometeret (sistepllass).

Plass	Kommuner	Poengsum
1	0118 Aremark, 0119 Marker, 0432 Rendalen, 0436 Tolga, 0439 Folldal, 0441 Os, 0514 Lom, 0618 Hemsedal, 0831 Fyresdal, 0833 Tokke, 0912 Vegårshei, 0941 Bykle, 1026 Åseral, 1027 Audnedal, 1034 Hægebostad, 1111 Sokndal, 1112 Lund, 1134 Suldal, 1151 Utsira, 1266 Masfjorden, 1426 Luster, 1445 Gloppen, 1526 Stordal, 1929 Berg, 5026 Holtålen, 5034 Meråker, 5046 Høylandet, 5054 Indre Fosen	0.0060
29	0121 Rømskog, 0127 Skiptvet, 0426 Våler, 0437 Tynset, 0512 Lesja, 0513 Skjåk, 0517 Sel, 0544 Øystre Slidre, 0704 Tønsberg, 0821 Bø, 0828 Seljord, 0929 Åmli, 0938 Bygland, 1119 Hå, 1129 Forsand, 1145 Bokn, 1211 Etne, 1227 Jondal, 1252 Modalen, 1413 Hyllestad, 1417 Vik, 1433 Naustdal, 1449 Stryn, 1524 Norddal, 1546 Sandøy, 1849 Hamarøy, 1856 Røst, 5025 Røros, 5032 Selbu, 5033 Tydal, 5036 Frosta	0.0050
60	0124 Askim, 0138 Hobøl, 0213 Ski, 0214 Ås, 0216 Nesodden, 0217 Oppegård, 0220 Asker, 0233 Nittedal, 0239 Hurdal, 0403 Hamar, 0428 Trysil, 0430 Stor-Elvdal, 0501 Lillehammer, 0511 Dovre, 0515 Vågå, 0516 Nord-Fron, 0522 Gausdal, 0528 Østre Toten, 0532 Jevnaker, 0534 Gran, 0538 Nordre Land, 0540 Sør-Aurdal, 0542 Nord-Aurdal, 0543 Vestre Slidre, 0545 Vang, 0616 Nes, 0617 Gol, 0619 Ål, 0620 Hol, 0622 Krødsherad, 0624 Øvre Eiker, 0631 Flesberg, 0710 Sandefjord, 0713 Sande, 0807 Notodden, 0815 Kragerø, 0819 Nome, 0826 Tinn, 0834 Vinje, 0937 Evje og Hornnes, 0940 Valle, 1001 Kristiansand, 1002 Mandal, 1021 Marnardal, 1032 Lyngdal, 1037 Kvinesdal, 1046 Sirdal, 1114 Bjerkreim, 1120 Klepp, 1130 Strand, 1133 Hjelmeland, 1141 Finnøy, 1146 Tysvær, 1149 Karmøy, 1235 Voss, 1238 Kvam, 1253 Osterøy, 1264 Austrheim, 1265 Fedje, 1416 Høyanger, 1418 Balestrand, 1420 Sogndal, 1421 Aurland, 1438 Bremanger, 1511 Vanylven, 1517 Hareid, 1539 Rauma, 1815 Vega, 1820 Alstahaug, 1827 Dønna, 1839 Beiarn, 1868 Øksnes, 1913 Skånland, 1920 Lavangen, 1924 Målselv, 1940 Kåfjord, 1941 Skjervøy, 1942 Nordreisa, 1943 Kvæangen, 2027 Nesseby, 5001 Trondheim, 5004 Steinkjer, 5013 Hitra, 5014 Frøya, 5015 Ørland, 5022 Rennebu, 5029 Skaun, 5038 Verdal, 5041 Snåsa, 5042 Lierne, 5048 Fosnes, 5049 Flatanger, 5053 Inderøy, 5061 Rindal	0.0040
154	0104 Moss, 0106 Fredrikstad, 0122 Trøgstad, 0123 Spydeberg, 0125 Eidsberg, 0128 Rakkestad, 0215 Frogn, 0219 Bærum, 0226 Sørums, 0234 Gjerdrum, 0402 Kongsvinger, 0412 Ringsaker, 0418 Nord-Odal, 0419 Sør-Odal, 0420 Eidskog, 0425 Åsnes, 0429 Åmot, 0434 Engerdal, 0438 Alvdal, 0541 Etnedal, 0604 Kongsberg, 0612 Hole, 0615 Flå, 0621 Sigdal, 0623 Modum, 0701 Horten, 0712 Larvik, 0715 Holmestrand, 0716 Re, 0814 Bamble, 0817 Drangedal, 0830 Nissedal, 0901 Risør, 0904 Grimstad, 0914 Tvedestrand, 0919 Froland, 0926 Lillesand, 1003 Farsund, 1004 Flekkefjord, 1014 Vennesla, 1017 Songdalen, 1018 Søgne, 1103 Stavanger, 1121 Time, 1122 Gjesdal, 1124 Sola, 1127 Randaberg, 1142 Rennesøy, 1144 Kvitsøy, 1201 Bergen, 1222 Fitjar, 1224 Kvinnherad, 1228 Odda, 1233 Ulvik, 1242 Samnanger, 1256 Meland, 1263 Lindås, 1411 Gulen, 1412 Solund, 1431 Jølster, 1432 Førde, 1502 Molde, 1514 Sande, 1516 Ulstein, 1519 Volda, 1520 Ørsta, 1528 Sykkylven, 1529 Skodje, 1531 Sula, 1534 Haram, 1535 Vestnes, 1560 Tingvoll, 1563 Sunndal, 1566 Surnadal, 1571 Halså, 1573 Smøla, 1576 Aure, 1804 Bodø, 1826 Hattfjelldal, 1828 Nesna, 1832 Hemnes, 1833 Rana, 1835 Træna, 1838 Gildeskål, 1854 Ballangen, 1857 Værøy, 1860 Vestvågøy, 1870 Sortland, 1902 Tromsø, 1917 Ibestad, 1919 Gratangen, 1931 Lenvik, 1938 Lyngen, 2003 Vadsø, 2004 Hammerfest, 2019 Nordkapp, 2025 Tana, 5011 Hemne, 5016 Agdenes, 5017 Bjugn, 5018 Åfjord, 5023 Meldal, 5035 Stjørdal, 5040 Namdalseid, 5043 Røyrvik, 5044 Namsskogan, 5045 Grong, 5047 Overhalla, 5050 Vikna, 5051 Nærøy	0.0030
264	0101 Halden, 0105 Sarpsborg, 0111 Hvaler, 0136 Rygge, 0211 Vestby, 0221 Aurskog-Høland, 0227 Fet, 0228 Rælingen, 0230 Lørenskog, 0231 Skedsmo, 0235 Ullensaker, 0236 Nes, 0238 Nannestad, 0301 Oslo, 0415 Løten, 0417 Stange, 0423 Grue, 0427 Elverum, 0502 Gjøvik, 0519 Sør-Fron, 0520 Ringeby, 0521 Øyer, 0529 Vestre Toten, 0533 Lunner, 0536 Søndre Land, 0602 Drammen, 0605 Ringerike, 0625 Nedre Eiker, 0626 Lier, 0627 Røyken, 0633 Nore og Uvdal, 0805 Porsgrunn, 0811 Siljan, 0829 Kviteseid, 0906 Arendal, 0911 Gjerstad, 0928 Birkenes, 1029 Lindesnes, 1102 Sandnes, 1106 Haugesund, 1135 Sauda, 1160 Vindafjord, 1219 Bømlo, 1223 Tysnes, 1231 Ullensvang, 1234 Granvin, 1243 Os, 1244 Austevoll, 1245 Sund, 1246 Fjell, 1247 Askøy, 1259 Øygarden, 1260 Radøy, 1401 Flora, 1422 Lærdal, 1428 Askvoll, 1429 Fjaler, 1430 Gaular, 1439 Vågsøy, 1441 Selje, 1443 Eid, 1444 Hornindal, 1504 Ålesund, 1505 Kristiansund, 1515 Herøy, 1525 Stranda, 1532 Giske, 1543 Nesset, 1545 Midsund, 1547 Aukra, 1548 Fræna, 1551 Eide, 1554 Averøy, 1557 Gjemnes, 1805 Narvik, 1811 Bindal, 1812 Sømna, 1813 Brønnøy, 1816 Vevelstad, 1822 Leirfjord, 1824 Vefsn, 1825 Grane, 1840 Saltdal, 1841 Fauske, 1848 Steigen, 1851 Lødingen, 1852 Tjeldsund, 1853 Evenes, 1865 Vågan, 1867 Bø, 1871 Andøy, 1903 Harstad, 1923 Salangen, 2012 Alta, 2014 Loppa, 2018 Måsøy, 2020 Porsanger, 2021 Karasjok, 2023 Gamvik, 5005 Namsos, 5019 Roan, 5020 Osen, 5021 Oppdal, 5024 Orkdal, 5028 Melhus, 5030 Klæbu, 5031 Malvik, 5037 Levanger, 5039 Verran	0.0020
373	0135 Råde, 0137 Våler, 0229 Enebakk, 0237 Eidsvoll, 0628 Hurum, 0632 Rollag, 0711 Svelvik, 0806 Skien, 0822 Sauherad, 0827 Hjarptdal, 0935 Iveland, 1216 Sveio, 1221 Stord, 1232 Eidfjord, 1241 Fusa, 1251 Vaksdal, 1419 Leikanger, 1523 Ørskog, 1818 Herøy, 1834 Lurøy, 1836 Rødøy, 1837 Meløy, 1845 Sørfold, 1850 Tysfjord, 1859 Flakstad, 1866 Hadsel, 1911 Kvæfjord, 1922 Bardu, 1925 Sørreisa, 1926 Dyrøy, 1927 Tranøy, 1928 Torsken, 1933 Balsfjord, 1936 Karlsøy, 2002 Vardø, 2011 Kautokeino, 2015 Hasvik, 2017 Kvalsund, 2022 Lebesby, 2024 Berlevåg, 2028 Båtsfjord, 2030 Sør-Varanger, 5012 Snillfjord, 5027 Midtre Gauldal, 5052 Leka	0.0010

KUL04 Netto driftsutgifter til aktivitetstilbud for barn og unge

Tabellen nedenfor viser de ti høyeste poengsummene for nøkkeltall KUL04. Kommuner med lik poengsum deler plassering. Rangeringstallet varierer mellom 1 (førsteplass)

og totalt antall kommuner som er tatt med i denne utgaven av Kommunebarometeret (sistepllass).

Plass	Kommuner	Poengsum
1	0301 Oslo, 0430 Stor-Elvdal, 0542 Nord-Aurdal, 0616 Nes, 0620 Hol, 0831 Fyresdal, 0833 Tokke, 0935 Iveland, 0940 Valle, 0941 Bykle, 1151 Utsira, 1232 Eidfjord, 1412 Solund, 1511 Vanylven, 1839 Beiarn, 1856 Røst, 1940 Kåfjord, 2017 Kvalsund, 2022 Lebesby, 2027 Nesseby, 5033 Tydal, 5040 Namdalseid, 5045 Grong	0.0240
24	0106 Fredrikstad, 0124 Askim, 0236 Nes, 0516 Nord-Fron, 1943 Kvænen, 5014 Frøya, 5044 Namsskogan	0.0230
31	0633 Nore og Uvdal, 1264 Austrheim, 1867 Bø, 5046 Høylandet	0.0220
35	0119 Marker, 0121 Rømskog, 1129 Forsand, 1417 Vik, 1832 Hemnes, 1838 Gildeskål, 1857 Værøy, 5013 Hitra, 5023 Meldal	0.0210
44	0538 Nordre Land, 0830 Nissedal, 0938 Bygland, 1017 Songdalen, 2028 Båtsfjord, 5049 Flatanger	0.0200
50	0122 Trøgstad, 0123 Spydeberg, 0217 Oppegård, 0432 Rendalen, 0626 Lier, 1266 Masfjorden, 1422 Lærdal, 1804 Bodø, 1840 Saltdal, 1852 Tjeldsund, 1902 Tromsø, 1903 Harstad, 1938 Lyngen, 2004 Hammerfest, 2018 Måsøy, 5011 Hemne	0.0190
66	0238 Nannestad, 0428 Trysil, 0545 Vang, 0826 Tinn, 1014 Vennesla, 1037 Kvinesdal, 1121 Time, 1124 Sola, 1234 Granvin, 1421 Aurland, 1547 Aukra, 1917 Ibestad, 1926 Dyrøy, 5001 Trondheim, 5031 Malvik, 5038 Verdal	0.0180
82	0215 Frogn, 0231 Skedsmo, 0402 Kongsvinger, 0412 Ringsaker, 0434 Engerdal, 0814 Bamble, 0834 Vinje, 1001 Kristiansand, 1032 Lyngdal, 1103 Stavanger, 1231 Ullensvang, 1563 Sunndal, 1811 Bindal, 1939 Storfjord, 5025 Rørø	0.0170
97	0127 Skiptvet, 0135 Råde, 0230 Lørenskog, 0602 Drammen, 0618 Hemsedal, 0621 Sigdal, 0623 Modum, 0806 Skien, 1112 Lund, 1127 Randaberg, 1134 Suldal, 1233 Ulvik, 1246 Fjell, 1263 Lindås, 1833 Rana, 1871 Andøy, 5018 Åfjord, 5047 Overhalla	0.0160
115	0403 Hamar, 0513 Skjåk, 0520 Ringe, 0532 Jevnaker, 0604 Kongsberg, 0815 Kragerø, 0819 Nome, 0928 Birkenes, 0937 Evje og Hornnes, 1021 Marnardal, 1026 Åseral, 1119 Hå, 1235 Voss, 1259 Øygarden, 1543 Nesset, 1826 Hattfjell, 1841 Fauske, 1845 Sørfold, 1860 Vestvågøy, 1868 Øksnes, 1919 Gratangen, 2012 Alta, 2023 Gamvik, 5012 Snillfjord, 5017 Bjugn, 5021 Oppdal, 5022 Rennebu, 5041 Snåsa	0.0150

KUL05 Netto driftsutgifter til idrett og idrettsanlegg per innbygger

Tabellen nedenfor viser de ti høyeste poengsummene for nøkkeltall KUL05. Kommuner med lik poengsum deler plassering. Rangeringstallet varierer mellom 1 (førsteplass)

og totalt antall kommuner som er tatt med i denne utgaven av Kommunebarometeret (siste plass).

Plass	Kommuner	Poengsum
1	0831 Fyresdal, 0938 Bygland, 0941 Bykle, 1026 Åseral, 1037 Kvinesdal, 1114 Bjerkreim, 1134 Suldal, 1146 Tysvær, 1151 Utsira, 1232 Eidfjord, 1265 Fedje, 1416 Høyanger, 1419 Leikanger, 1421 Aurland, 1519 Volda, 1856 Røst, 2002 Vardø, 2025 Tana, 5033 Tydal, 5034 Meråker, 5043 Røyrvik, 5044 Namsskogan, 5048 Fosnes	0.0240
24	0215 Frogn, 0615 Flå, 1851 Lødingen, 5015 Ørland	0.0230
28	0826 Tinn, 0935 Iveland, 1135 Sauda, 1259 Øygarden, 1516 Ulstein, 1845 Sørfold	0.0220
34	1129 Forsand, 1854 Ballangen, 5004 Steinkjer, 5016 Agdenes	0.0210
38	0220 Asker, 0501 Lillehammer, 1112 Lund, 1426 Luster, 1526 Stordal, 2030 Sør-Varanger, 5042 Lierne	0.0200
45	0403 Hamar, 0516 Nord-Fron, 0833 Tokke, 1046 Sirdal, 1101 Eigersund, 1103 Stavanger, 1523 Ørskog, 1813 Brønnøy, 1922 Bardu, 2003 Vadsø, 2004 Hammerfest, 2022 Lebesby	0.0190
57	0124 Askim, 0513 Skjåk, 0912 Vegårshei, 1027 Audnedal, 1412 Solund, 1573 Smøla, 1923 Salangen, 2023 Gamvik, 2024 Berlevåg	0.0180
66	0214 Ås, 0219 Bærum, 0632 Rollag, 0829 Kviteseid, 1032 Lyngdal, 1124 Sola, 1241 Fusa, 1244 Austevoll, 1264 Austrheim, 1543 Nettet, 1563 Sunndal, 1822 Leirfjord, 1850 Tysfjord, 1911 Kvæfjord, 1919 Gratangen, 2012 Alta, 2021 Karasjøk, 2028 Båtsfjord, 5017 Bjugn	0.0170
85	0235 Ullensaker, 0301 Oslo, 0512 Lesja, 0520 Ringeby, 0541 Etnedal, 0807 Notodden, 0919 Froland, 1003 Farsund, 1127 Randaberg, 1444 Hornindal, 1445 Gloppen, 1824 Vefsn, 1836 Rødøy, 1838 Gildeskål, 1852 Tjeldsund, 2011 Kautokeino, 2019 Nordkapp	0.0160
102	0213 Ski, 0230 Lørenskog, 0233 Nittedal, 0402 Kongsvinger, 0438 Alvdal, 0517 Sel, 0532 Jevnaker, 0604 Kongsberg, 0617 Gol, 0940 Valle, 1102 Sandnes, 1133 Hjelmeland, 1201 Bergen, 1228 Odda, 1235 Voss, 1417 Vik, 1418 Balestrand, 1449 Stryn, 1505 Kristiansund, 1524 Norddal, 1546 Sandøy, 1566 Surnadal, 1805 Narvik, 1913 Skånland, 1917 Ibestad, 2027 Nesseby, 5014 Frøya, 5026 Holtålen, 5037 Levanger	0.0150

KUL06 Kinobesøk per innbygger

Tabellen nedenfor viser de ti høyeste poengsummene for nøkkeltall KUL06. Kommuner med lik poengsum deler plassering. Rangeringstallet varierer mellom 1 (førsteplass)

og totalt antall kommuner som er tatt med i denne utgaven av Kommunebarometeret (sistepllass).

Plass	Kommuner	Poengsum
1	0124 Askim, 0213 Ski, 0231 Skedsmo, 0301 Oslo, 0403 Hamar, 0501 Lillehammer, 0502 Gjøvik, 0602 Drammen, 0619 Ål, 0704 Tønsberg, 0821 Bø, 1106 Haugesund, 1211 Time, 1246 Fjell, 1420 Sogndal, 1504 Ålesund, 1902 Tromsø, 1924 Målselv, 5001 Trondheim, 5015 Ørland, 5021 Oppdal, 5030 Klæbu, 5038 Verdal	0.0060
24	0104 Moss, 0106 Fredrikstad, 0230 Lørenskog, 0235 Ullensaker, 0542 Nord-Aurdal, 0605 Ringerike, 0805 Porsgrunn, 0807 Notodden, 1001 Kristiansand, 1004 Flekkefjord, 1032 Lyngdal, 1037 Kvinesdal, 1101 Eigersund, 1102 Sandnes, 1103 Stavanger, 1141 Finnøy, 1146 Tysvær, 1201 Bergen, 1211 Etne, 1235 Voss, 1418 Balestrand, 1432 Førde, 1443 Eid, 1502 Molde, 1515 Herøy, 1516 Ulstein, 1815 Vega, 1820 Alstahaug, 1903 Harstad, 5004 Steinkjer, 5005 Namsos, 5025 Røros, 5035 Stjørdal	0.0050
57	0219 Bærum, 0220 Asker, 0236 Nes, 0402 Kongsvinger, 0427 Elverum, 0429 Åmot, 0437 Tynset, 0517 Sel, 0604 Kongsberg, 0701 Horten, 0710 Sandefjord, 0712 Larvik, 0806 Skien, 0815 Kragerø, 0826 Tinn, 0901 Risør, 0904 Grimstad, 0906 Arendal, 0941 Bykle, 1002 Mandal, 1003 Farsund, 1046 Sirdal, 1134 Suldal, 1135 Sauda, 1151 Utsira, 1219 Bømlo, 1221 Stord, 1228 Odda, 1233 Ulvik, 1401 Flora, 1416 Høyanger, 1421 Aurland, 1422 Lærdal, 1429 Fjaler, 1445 Gloppen, 1449 Stryn, 1505 Kristiansund, 1520 Ørsta, 1539 Rauma, 1563 Sunndal, 1566 Surnadal, 1804 Bodø, 1805 Narvik, 1824 Vefsn, 1833 Rana, 1851 Lødingen, 1860 Vestvågøy, 1865 Vågan, 1866 Hadsel, 1867 Bø, 1870 Sortland, 1922 Bardu, 1931 Lenvik, 1942 Nordreisa, 2002 Vardø, 2003 Vadsø, 2004 Hammerfest, 2012 Alta, 2019 Nordkapp, 2020 Porsanger, 2030 Sør-Varanger, 5027 Midtre Gauldal, 5045 Grong, 5061 Rindal	0.0040
121	0101 Halden, 0105 Sarpsborg, 0128 Rakkestad, 0214 Ås, 0215 Frogn, 0425 Åsnes, 0428 Trysil, 0438 Alvdal, 0439 Folldal, 0514 Lom, 0516 Nord-Fron, 0534 Gran, 0538 Nordre Land, 0616 Nes, 0618 Hemsedal, 0623 Modum, 0633 Nore og Uvdal, 0831 Fyresdal, 0926 Lillesand, 1111 Sokndal, 1112 Lund, 1130 Strand, 1149 Karmøy, 1222 Fitjar, 1224 Kvinnherad, 1232 Eidfjord, 1238 Kvam, 1252 Modalen, 1438 Bremanger, 1439 Vågsøy, 1519 Volda, 1525 Stranda, 1528 Sykkylven, 1813 Brønnøy, 1837 Meløy, 1841 Fauske, 1923 Salangen, 2024 Berlevåg, 2028 Båtsfjord, 5013 Hitra, 5014 Frøya, 5051 Nærøy	0.0030
163	0121 Rømskog, 0125 Eidsberg, 0217 Oppegård, 0239 Hurdal, 0430 Stor-Elvdal, 0511 Dovre, 0512 Lesja, 0515 Vågå, 0545 Vang, 0620 Hol, 0621 Sigdal, 0817 Drangedal, 0819 Nome, 0828 Seljord, 0830 Nissedal, 0833 Tokke, 0834 Vinje, 0937 Evje og Hornnes, 0938 Bygland, 0940 Valle, 1014 Vennesla, 1026 Åseral, 1145 Bokn, 1223 Tysnes, 1231 Ullensvang, 1244 Austevoll, 1260 Radøy, 1264 Austrheim, 1266 Masfjorden, 1411 Gulen, 1412 Solund, 1413 Hyllestad, 1511 Vanylven, 1523 Ørskog, 1524 Norddal, 1534 Haram, 1535 Vestnes, 1545 Midsund, 1546 Sandøy, 1547 Aukra, 1560 Tingvoll, 1571 Halså, 1573 Smøla, 1576 Aure, 1811 Bindal, 1818 Herøy, 1825 Grane, 1826 Hattfjell, 1834 Lurøy, 1839 Beiarn, 1848 Steigen, 1849 Hamarøy, 1853 Evenes, 1859 Flakstad, 1928 Torsken, 1929 Berg, 1941 Skjervøy, 2011 Kautokeino, 2014 Loppa, 2015 Hasvik, 2022 Lebesby, 2025 Tana, 5018 Åfjord, 5020 Osen, 5023 Meldal, 5024 Orkdal, 5026 Holtålen, 5028 Melhus, 5033 Tydal, 5034 Meråker, 5043 Røyrvik, 5049 Flatanger, 5054 Indre Fosen	0.0020
236	0118 Aremark, 0119 Marker, 0127 Skiptvet, 0211 Vestby, 0216 Nesodden, 0221 Aurskog-Høland, 0229 Enebakk, 0233 Nittedal, 0237 Eidsvoll, 0412 Ringsaker, 0415 Løten, 0417 Stange, 0418 Nord-Odal, 0420 Eidskog, 0423 Grue, 0520 Ringebu, 0522 Gausdal, 0528 Østre Toten, 0532 Jevnaker, 0536 Søndre Land, 0540 Sør-Aurdal, 0544 Øystre Slidre, 0615 Flå, 0622 Krødsherad, 0624 Øvre Eiker, 0628 Hurum, 0829 Kviteseid, 0912 Vegårshei, 0914 Tvedestrand, 0929 Åmli, 0935 Iveland, 1018 Søgne, 1021 Marnardal, 1122 Gjesdal, 1133 Hjelmeland, 1142 Rennesøy, 1160 Vindafjord, 1241 Fusa, 1242 Samnanger, 1243 Os, 1253 Osterøy, 1263 Lindås, 1426 Luster, 1428 Askvoll, 1441 Selje, 1514 Sande, 1531 Sula, 1543 Nettet, 1548 Fræna, 1551 Eide, 1554 Averøy, 1557 Gjemnes, 1812 Sømna, 1827 Dønna, 1828 Nesna, 1835 Træna, 1838 Gildeskål, 1840 Saltdal, 1845 Sørfold, 1850 Tysfjord, 1852 Tjeldsund, 1871 Andøy, 1911 Kvæfjord, 1913 Skånland, 1917 Ibestad, 1919 Gratangen, 1925 Sørreisa, 1927 Tranøy, 1933 Balsfjord, 1938 Lyngen, 1939 Storfjord, 2023 Gamvik, 5011 Hemne, 5022 Rennebu, 5029 Skaun, 5032 Selbu, 5036 Frosta, 5041 Snåsa, 5046 Høylandet, 5050 Vikna	0.0010

KUL07 Ansatte kulturarbeidere i kommunen (fra Norsk Kulturindeks, Telemarksforskning), per 1000 innbyggere

Tabellen nedenfor viser de ti høyeste poengsummene for nøkkeltall KUL07. Kommuner med lik poengsum deler plassering. Rangeringstallet varierer mellom 1 (førsteplass)

og totalt antall kommuner som er tatt med i denne utgaven av Kommunebarometeret (sistepllass).

Plass	Kommuner	Poengsum
1	0301 Oslo, 0501 Lillehammer, 0542 Nord-Aurdal, 0619 Ål, 0833 Tokke, 0940 Valle, 0941 Bykle, 1134 Suldal, 1201 Bergen, 1235 Voss, 1259 Øygarden, 1419 Leikanger, 1432 Førde, 1445 Gloppen, 1833 Rana, 1919 Gratangen, 2003 Vadsø, 2011 Kautokeino, 2019 Nordkapp, 2020 Porsanger, 2021 Karasjok, 2027 Nesseby, 5025 Røros	0.0240
24	0938 Bygland, 1103 Stavanger, 1850 Tysfjord, 5001 Trondheim	0.0230
28	0216 Nesodden, 0826 Tinn, 0828 Seljord, 1001 Kristiansand, 5013 Hitra	0.0220
33	0403 Hamar, 0829 Kviteseid, 1849 Hamarøy, 1860 Vestvågøy, 1902 Tromsø, 1940 Kåfjord, 2002 Vardø, 5050 Vikna	0.0210
41	0513 Skjåk, 0545 Vang, 0704 Tønsberg, 0914 Tvedestrand, 1413 Hyllestad, 5043 Røyrvik	0.0200
47	0423 Grue, 0602 Drammen, 0929 Åmli, 1151 Utsira, 1502 Molde, 1824 Vefsn, 1865 Vågan, 1924 Målselv, 2012 Alta, 5015 Ørland, 5021 Oppdal	0.0190
58	0220 Asker, 0231 Skedsmo, 0427 Elverum, 1119 Hå, 1228 Odda, 1231 Ullensvang, 1504 Ålesund, 1523 Ørskog, 1835 Træna, 1870 Sortland, 2022 Lebesby, 2030 Sør-Varanger, 5046 Høylandet	0.0180
71	0104 Moss, 0402 Kongsvinger, 0436 Tolga, 0516 Nord-Fron, 1106 Haugesund, 1563 Sunndal, 1571 Halså, 1804 Bodø, 1828 Nesna, 1903 Harstad	0.0170
81	0106 Fredrikstad, 0111 Hvaler, 0211 Vestby, 0214 Ås, 0434 Engerdal, 0437 Tynset, 0438 Alvdal, 0806 Skien, 0906 Arendal, 1141 Finnøy, 1412 Solund, 1420 Sogndal, 1421 Aurland, 1519 Volda, 1520 Ørsta, 1820 Alstahaug, 2025 Tana, 5005 Namsos, 5032 Selbu	0.0160
100	0215 Frogn, 0217 Oppegård, 0219 Bærum, 0544 Øystre Slidre, 0612 Hole, 0616 Nes, 0807 Notodden, 0821 Bø, 0830 Nissedal, 0834 Vinje, 0901 Risør, 1232 Eidfjord, 1416 Høyanger, 1443 Eid, 1826 Hattfjell, 1923 Salangen, 1942 Nordreisa, 2004 Hammerfest, 5004 Steinkjer, 5023 Meldal, 5036 Frosta, 5038 Verdal, 5041 Snåsa	0.0150

KUL08 Andel av elevene som går på kommunens musikk- og kulturskole

Tabellen nedenfor viser de ti høyeste poengsummene for nøkkeltall KUL08. Kommuner med lik poengsum deler plassering. Rangeringstallet varierer mellom 1 (førsteplass)

og totalt antall kommuner som er tatt med i denne utgaven av Kommunebarometeret (sistepllass).

Plass	Kommuner	Poengsum
1	0436 Tolga, 0439 Folldal, 0441 Os, 0543 Vestre Slidre, 0544 Øystre Slidre, 0833 Tokke, 0941 Bykle, 1151 Utsira, 1232 Eidfjord, 1233 Ulvik, 1234 Granvin, 1545 Midsund, 1573 Smøla, 1825 Grane, 1849 Hamarøy, 1859 Flakstad, 1874 Moskenes, 1917 Ibestad, 1920 Lavangen, 5043 Røyrvik, 5044 Namsskogan, 5048 Fosnes, 5052 Leka	0.0180
24	0618 Hemsedal, 1266 Masfjorden, 1421 Aurland, 1429 Fjaler, 5034 Meråker, 5049 Flatanger	0.0170
30	0545 Vang, 0619 Ål, 1046 Sirdal, 1413 Hyllestad, 1856 Røst, 5041 Snåsa, 5042 Lierne, 5046 Høylandet	0.0160
38	0521 Øyer, 0712 Larvik, 0827 Hjartdal, 0829 Kviteseid, 1535 Vestnes, 1547 Aukra, 1824 Vefsn, 1828 Nesna, 1848 Steigen, 1853 Evenes, 1926 Dyrøy, 1929 Berg, 1936 Karlsøy, 1943 Kvænangen, 2024 Berlevåg, 5018 Åfjord, 5021 Oppdal, 5040 Namdalseid	0.0150
56	0428 Trysil, 0430 Stor-Elvdal, 0513 Skjåk, 0616 Nes, 1265 Fedje, 1422 Lærdal, 1438 Bremanger, 1525 Stranda, 1526 Stordal, 1554 Averøy, 1563 Sunndal, 1566 Surnadal, 1834 Lurøy, 1836 Rødøy, 5005 Namsos, 5032 Selbu	0.0140
72	0514 Lom, 0515 Vågå, 0542 Nord-Aurdal, 0821 Bø, 0834 Vinje, 1114 Bjerkreim, 1133 Hjelmeland, 1231 Ullensvang, 1238 Kvam, 1445 Gloppen, 1514 Sande, 1515 Herøy, 1516 Ulstein, 1523 Ørskog, 1546 Sandøy, 1560 Tingvoll, 1850 Tysfjord, 1927 Tranøy, 1928 Torsken, 1940 Kåfjord, 1941 Skjervøy, 2017 Kvalsund, 2028 Båtsfjord, 5011 Hemne, 5025 Rørø, 5026 Holtålen, 5027 Midtre Gauldal, 5033 Tydal, 5039 Verran	0.0130
101	0214 Ås, 0434 Engerdal, 0437 Tynset, 0438 Alvdal, 0520 Ringebu, 0522 Gausdal, 0536 Søndre Land, 0541 Etnedal, 0633 Nore og Uvdal, 0828 Seljord, 0830 Nissedal, 0831 Fyresdal, 0929 Åmli, 1134 Suldal, 1141 Finnøy, 1145 Bokn, 1222 Fitjar, 1227 Jondal, 1418 Balestrand, 1517 Hareid, 1524 Norddal, 1571 Halså, 1812 Sømna, 1832 Hemnes, 1845 Sørfold, 1939 Storfjord, 2002 Vardø, 2014 Loppa, 2022 Lebesby, 5015 Ørland, 5022 Rennebu, 5045 Grong, 5047 Overhalla, 5053 Inderøy, 5054 Indre Fosen	0.0120
136	0228 Rælingen, 0432 Rendalen, 0538 Nordre Land, 0819 Nome, 0822 Sauherad, 1111 Sokndal, 1129 Forsand, 1219 Bømlo, 1221 Stord, 1224 Kvinnherad, 1242 Samnanger, 1253 Osterøy, 1412 Solund, 1428 Askvoll, 1443 Eid, 1502 Molde, 1519 Volda, 1532 Giske, 1551 Eide, 1557 Gjemnes, 1576 Aure, 1839 Beiarn, 1868 Øksnes, 1911 Kvæfjord, 1919 Gratangen, 2018 Måsøy, 2030 Sør-Varanger, 5014 Frøya, 5016 Agdenes, 5017 Bjugn, 5019 Roan, 5028 Melhus, 5030 Klæbu, 5035 Stjørdal	0.0110
170	0420 Eidskog, 0429 Åmot, 0517 Sel, 0901 Risør, 0940 Valle, 1003 Farsund, 1101 Eigersund, 1130 Strand, 1401 Flora, 1411 Gulen, 1511 Vanylven, 1539 Rauma, 1838 Gildeskål, 1840 Saltdal, 1866 Hadsel, 1903 Harstad, 1922 Bardu, 1924 Målselv, 2004 Hammerfest, 2019 Nordkapp, 5013 Hitra	0.0100
191	0122 Trøgstad, 0217 Oppegård, 0221 Aurskog-Høland, 0227 Fet, 0230 Lørenskog, 0234 Gjerdrum, 0238 Nannestad, 0423 Grue, 0540 Sør-Aurdal, 0617 Gol, 0817 Drangedal, 0826 Tinn, 1004 Flekkefjord, 1017 Songdalen, 1112 Lund, 1144 Kvitsøy, 1223 Tysnes, 1244 Austevoll, 1256 Meland, 1416 Høyanger, 1417 Vik, 1505 Kristiansund, 1528 Sykkylven, 1860 Vestvågøy, 1867 Bø, 1902 Tromsø, 2003 Vadsø, 5020 Osen, 5029 Skaun, 5061 Rindal	0.0090

KUL09 Antall timer i kulturskolen, per elev

Tabellen nedenfor viser de ti høyeste poengsummene for nøkkeltall KUL09. Kommuner med lik poengsum deler plassering. Rangeringstallet varierer mellom 1 (førsteplass)

og totalt antall kommuner som er tatt med i denne utgaven av Kommunebarometeret (sistepllass).

Plass	Kommuner	Poengsum
1	0540 Sør-Aurdal, 0615 Flå, 0631 Flesberg, 0632 Rollag, 0938 Bygland, 0940 Valle, 1034 Hægebostad, 1129 Forsand, 1241 Fusa, 1266 Masfjorden, 1429 Fjaler, 1504 Ålesund, 1811 Bindal, 1813 Brønnøy, 1815 Vega, 1816 Vevelstad, 1836 Rødøy, 1851 Lødingen, 1860 Vestvågøy, 1913 Skånland, 1923 Salangen, 2020 Porsanger, 2021 Karasjok, 2023 Gamvik, 5018 Åfjord	0.0060
26	0127 Skiptvet, 0136 Rygge, 0420 Eidskog, 0425 Åsnes, 0612 Hole, 0815 Kragerø, 1135 Sauda, 1151 Utsira, 1232 Eidfjord, 1234 Granvin, 1420 Sogndal, 1505 Kristiansund, 1546 Sandøy, 1826 Hattfjelldal, 1922 Bardu, 1931 Lenvik, 1936 Karlsøy, 1939 Storfjord, 1940 Kåfjord, 2019 Nordkapp, 5013 Hitra, 5045 Grong	0.0050
48	0118 Aremark, 0123 Spydeberg, 0125 Eidsberg, 0211 Vestby, 0213 Ski, 0216 Nesodden, 0502 Gjøvik, 0514 Lom, 0543 Vestre Slidre, 0604 Kongsberg, 0623 Modum, 0710 Sandefjord, 0715 Holmestrand, 0828 Seljord, 0829 Kviteseid, 0834 Vinje, 0941 Bykle, 1112 Lund, 1144 Kvitsøy, 1201 Bergen, 1231 Ullensvang, 1259 Øygarden, 1417 Vik, 1421 Aurland, 1805 Narvik, 1822 Leirfjord, 1824 Vefsn, 1827 Dønna, 1832 Hemnes, 1840 Saltdal, 1852 Tjeldsund, 1854 Ballangen, 1867 Bø, 1925 Sørreisa, 1938 Lyngen, 2003 Vadsø, 2018 Måsøy, 2024 Berlevåg, 2025 Tana, 5012 Snillfjord, 5016 Agdenes, 5033 Tydal, 5048 Fosnes, 5052 Leka	0.0040
92	0101 Halden, 0119 Marker, 0124 Askim, 0138 Hobøl, 0219 Bærum, 0220 Asker, 0233 Nittedal, 0235 Ullensaker, 0239 Hurdal, 0415 Løten, 0417 Stange, 0423 Grue, 0430 Stor-Elvdal, 0436 Tolga, 0441 Os, 0501 Lillehammer, 0511 Dovre, 0519 Sør-Fron, 0520 Ringebu, 0528 Østre Toten, 0533 Lunner, 0534 Gran, 0544 Øystre Slidre, 0621 Sigdal, 0713 Sande, 0729 Færder, 0807 Notodden, 0814 Bamble, 0817 Drangedal, 0822 Sauherad, 0827 Hjartdal, 0830 Nissedal, 0833 Tokke, 0904 Grimstad, 0911 Gjerstad, 0919 Froland, 1021 Marnardal, 1026 Åseral, 1029 Lindesnes, 1032 Lyngdal, 1037 Kvinesdal, 1046 Sirdal, 1102 Sandnes, 1120 Klepp, 1124 Sola, 1134 Suldal, 1146 Tysvær, 1160 Vindafjord, 1211 Etne, 1227 Jondal, 1228 Odda, 1233 Ulvik, 1238 Kvam, 1245 Sund, 1246 Fjell, 1251 Vaksdal, 1401 Flora, 1419 Leikanger, 1428 Askvoll, 1430 Gaular, 1433 Naustdal, 1441 Selje, 1444 Hornindal, 1524 Norddal, 1531 Sula, 1543 Nesset, 1548 Fræna, 1551 Eide, 1563 Sunndal, 1576 Aure, 1804 Bodø, 1833 Rana, 1838 Gildeskål, 1839 Beiarn, 1841 Fauske, 1845 Sørfold, 1849 Hamarøy, 1857 Værøy, 1859 Flakstad, 1865 Vågan, 1866 Hadsel, 1870 Sortland, 1871 Andøy, 1911 Kvæfjord, 1920 Lavangen, 1924 Målselv, 1926 Dyrøy, 1927 Tranøy, 1929 Berg, 1933 Balsfjord, 1942 Nordreisa, 2002 Vardø, 2004 Hammerfest, 2012 Alta, 2022 Lebesby, 2027 Nesseby, 2028 Båtsfjord, 2030 Sør-Varanger, 5001 Trondheim, 5011 Hemne, 5014 Frøya, 5017 Bjugn, 5020 Osen, 5028 Melhus, 5036 Frosta, 5039 Verran, 5043 Røyrvik, 5049 Flatanger, 5053 Inderøy	0.0030
201	0104 Moss, 0105 Sarpsborg, 0106 Fredrikstad, 0111 Hvaler, 0128 Rakkestad, 0135 Råde, 0137 Våler, 0215 Frogn, 0217 Oppegård, 0221 Aurskog-Høland, 0226 Sørurum, 0227 Fet, 0229 Enebakk, 0230 Lørenskog, 0231 Skedsmo, 0234 Gjerdrum, 0237 Eidsvoll, 0238 Nannestad, 0403 Hamar, 0412 Ringsaker, 0419 Sør-Odal, 0427 Elverum, 0429 Åmot, 0432 Rendalen, 0434 Engerdal, 0437 Tynset, 0438 Alvdal, 0439 Folldal, 0513 Skjåk, 0516 Nord-Fron, 0521 Øyer, 0529 Vestre Toten, 0532 Jevnaker, 0536 Søndre Land, 0538 Nordre Land, 0541 Etnedal, 0542 Nord-Aurdal, 0545 Vang, 0602 Drammen, 0605 Ringerike, 0616 Nes, 0617 Gol, 0618 Hemsedal, 0619 Ål, 0620 Hol, 0622 Krødsherad, 0624 Øvre Eiker, 0626 Lier, 0627 Røyken, 0628 Hurum, 0633 Nore og Uvdal, 0701 Horten, 0711 Svelvik, 0716 Re, 0805 Porsgrunn, 0806 Skien, 0811 Siljan, 0819 Nome, 0821 Bø, 0826 Tinn, 0831 Fyresdal, 0906 Arendal, 0912 Vegårshei, 0914 Tvedestrand, 0929 Åmli, 1001 Kristiansand, 1002 Mandal, 1004 Flekkefjord, 1018 Søgne, 1027 Audnedal, 1101 Eigersund, 1103 Stavanger, 1106 Haugesund, 1114 Bjerkreim, 1119 Hå, 1121 Time, 1122 Gjesdal, 1127 Randaberg, 1130 Strand, 1133 Hjelmeland, 1141 Finnøy, 1142 Rennesøy, 1145 Bokn, 1149 Karmøy, 1216 Sveio, 1219 Bømlo, 1221 Stord, 1222 Fitjar, 1223 Tysnes, 1224 Kvinnherad, 1235 Voss, 1242 Samnanger, 1243 Os, 1244 Austevoll, 1247 Askøy, 1253 Osterøy, 1256 Meland, 1260 Radøy, 1263 Lindås, 1264 Austrheim, 1265 Fedje, 1411 Gulen, 1416 Høyanger, 1422 Lærdal, 1426 Luster, 1432 Førde, 1438 Bremanger, 1439 Vågsøy, 1443 Eid, 1445 Gloppen, 1449 Stryn, 1511 Vanylven, 1514 Sande, 1515 Herøy, 1516 Ulstein, 1517 Hareid, 1519 Volda, 1520 Ørsta, 1525 Stranda, 1526 Stordal, 1528 Sykkylven, 1529 Skodje, 1534 Haram, 1535 Vestnes, 1539 Rauma, 1545 Midsund, 1547 Aukra, 1560 Tingvoll, 1566 Surnadal, 1571 Halså, 1812 Sømna, 1818 Herøy, 1820 Alstahaug, 1837 Meløy, 1848 Steigen, 1850 Tysfjord, 1868 Øksnes, 1919 Gratangen, 1928 Torsken, 1941 Skjervøy, 1943 Kvænangen, 5004 Steinkjer, 5005 Namsos, 5015 Ørland, 5019 Roan, 5022 Rennebu, 5023 Meldal, 5024 Orkdal, 5025 Røros, 5027 Midtre Gauldal, 5029 Skaun, 5030 Klæbu, 5031 Malvik, 5032 Selbu, 5034 Meråker, 5035 Stjørdal, 5037 Levanger, 5038 Verdal, 5042 Lierne, 5044 Namsskogan, 5050 Vikna, 5051 Nærøy, 5054 Indre Fosen	0.0020
364	0121 Rømskog, 0122 Trøgstad, 0214 Ås, 0228 Rælingen, 0236 Nes, 0301 Oslo, 0402 Kongsvinger, 0418 Nord-Odal, 0426 Våler, 0428 Trysil, 0512 Lesja, 0515 Vågå, 0517 Sel, 0522 Gausdal, 0625 Nedre Eiker, 0704 Tønsberg, 0712 Larvik, 0901 Risør, 0926 Lillesand, 0928 Birkenes, 0935 Iveland, 0937 Evje og Hornnes, 1003 Farsund, 1014 Vennesslå, 1017 Songdalen, 1111 Sokndal, 1252 Modalen, 1412 Solund, 1413 Hyllestad, 1418 Balestrand, 1431 Jølster, 1502 Molde, 1523 Ørskog, 1532 Giske, 1554 Averøy, 1557 Gjemnes, 1573 Smøla, 1825 Grane, 1828 Nesna, 1834 Lurøy, 1853 Evenes, 1856 Røst, 1874 Moskenes, 1902 Tromsø, 1903 Harstad, 1917 Ibestad, 2011 Kautokeino, 2014 Loppa, 2015 Hasvik, 2017 Kvalsund, 5021 Oppdal, 5026 Holtålen, 5040 Namdalseid, 5041 Snåsa, 5046 Høylandet, 5047 Overhalla	0.0010

KUL10 Antall besøk i året, per innbygger 6-20 år

Tabellen nedenfor viser de ti høyeste poengsummene for nøkkeltall KUL10. Kommuner med lik poengsum deler plassering. Rangeringstallet varierer mellom 1 (førsteplass)

og totalt antall kommuner som er tatt med i denne utgaven av Kommunebarometeret (sistepllass).

Plass	Kommuner	Poengsum
1	0806 Skien, 0819 Nome, 0941 Bykle, 1151 Utsira, 1234 Granvin, 1252 Modalen, 1443 Eid, 1526 Stordal, 1856 Røst, 1928 Torsken, 1938 Lyngen, 1940 Kåfjord, 2017 Kvalsund, 2018 Måsøy, 2022 Lebesby, 2024 Berlevåg, 2025 Tana, 5014 Frøya	0.0180
19	1232 Eidfjord, 2021 Karasjok, 2027 Nesseby	0.0170
22	0620 Hol, 0919 Froland, 1917 Ibestad	0.0160
25	0632 Rollag, 0827 Hjartdal, 1241 Fusa	0.0150
28	1003 Farsund, 1259 Øygarden, 1845 Sørfold	0.0140
31	0119 Marker, 0701 Horten, 1539 Rauma, 1560 Tingvoll, 1832 Hemnes, 1841 Fauske, 1919 Gratangen, 1939 Storfjord	0.0130
39	0604 Kongsberg, 0830 Nissedal, 0831 Fyresdal, 1106 Haugesund, 1816 Vevelstad, 1839 Beiarn, 1866 Hadsel, 1871 Andøy, 1926 Dyrøy, 5044 Namsskogan	0.0120
49	0104 Moss, 0105 Sarpsborg, 0121 Rømskog, 0221 Aurskog-Høland, 0434 Engerdal, 0938 Bygland, 1037 Kvinesdal, 1233 Ulvik, 1421 Aurland, 1445 Gloppen, 1826 Hattfjellidal, 2014 Loppa	0.0110
61	0432 Rendalen, 0615 Flå, 0833 Tokke, 0935 Iveland, 1264 Austrheim, 1573 Smøla	0.0100
67	0430 Stor-Elvdal, 0517 Sel, 0618 Hemsedal, 1825 Grane, 1828 Nesna, 2004 Hammerfest, 2012 Alta, 5022 Rennebu	0.0090

KUL11 Andel av kulturutgiftene som er overført til frivillige

Tabellen nedenfor viser de ti høyeste poengsummene for nøkkeltall KUL11. Kommuner med lik poengsum deler plassering. Rangeringstallet varierer mellom 1 (førsteplass) og

totalt antall kommuner som er tatt med i denne utgaven av Kommunebarometeret (sis-teplass).

Plass	Kommuner	Poengsum
1	0135 Råde, 0219 Bærum, 0221 Aurskog-Høland, 0236 Nes, 0238 Nannestad, 0520 Ringeby, 0544 Øystre Slidre, 0620 Hol, 0827 Hjartrdal, 0831 Fyresdal, 0928 Birkenes, 1017 Songdalen, 1119 Hå, 1120 Klepp, 1260 Radøy, 1412 Solund, 1419 Leikanger, 1834 Lurøy, 1919 Gratangen, 1943 Kvænangen, 2015 Hasvik, 2017 Kvalsund, 5023 Meldal, 5046 Høylandet, 5049 Flatanger	0.0180
26	0106 Fredrikstad, 0111 Hvaler, 0233 Nittedal, 0412 Ringsaker, 0417 Stange, 0528 Østre Toten, 0935 Iveland, 1121 Time, 1511 Vanylven, 5018 Åfjord	0.0170
36	0119 Marker, 0127 Skiptvet, 0234 Gjerdrum, 0235 Ullensaker, 0301 Oslo, 0538 Nordre Land, 0621 Sigdal, 0623 Modum, 0624 Øvre Eiker, 0626 Lier, 0712 Larvik, 1223 Tysnes, 1247 Askøy, 5019 Roan, 5040 Namdalseid	0.0160
51	0226 Sørum, 0542 Nord-Aurdal, 0819 Nome, 1263 Lindås, 1417 Vik, 1832 Hemnes, 1867 Bø, 1903 Harstad, 5047 Overhalla	0.0150
60	0217 Oppegård, 0229 Enebakk, 0516 Nord-Fron, 0529 Vestre Toten, 0811 Siljan, 0937 Evje og Hornnes, 1243 Os, 1449 Stryn, 1833 Rana, 1839 Beiarn, 2028 Båtsfjord, 5001 Trondheim, 5011 Hemne, 5024 Orkdal	0.0140
74	0122 Trøgstad, 0228 Rælingen, 0419 Sør-Odal, 0604 Kongsberg, 0616 Nes, 0618 Hemsedal, 0625 Nedre Eiker, 0701 Horten, 1124 Sola, 1127 Randaberg, 1149 Karmøy, 1246 Fjell, 1422 Lærdal, 1426 Luster, 1563 Sunndal, 1850 Tysfjord, 1928 Torsken, 1940 Kåfjord, 5029 Skaun, 5031 Malvik	0.0130
94	0105 Sarpsborg, 0123 Spydeberg, 0124 Askim, 0237 Eidsvoll, 0402 Kongsvinger, 0425 Åsnes, 0428 Trysil, 0430 Stor-Elvdal, 0517 Sel, 0534 Gran, 0540 Sør-Aurdal, 0710 Sandefjord, 0729 Færder, 0814 Bamble, 0815 Kragerø, 0826 Tinn, 0901 Risør, 0904 Grimstad, 1014 Vennesla, 1018 Søgne, 1021 Marnardal, 1130 Strand, 1244 Austevoll, 1264 Austrheim, 1526 Stordal, 1531 Sula, 1545 Midsund, 1837 Meløy, 1848 Steigen, 1902 Tromsø, 1938 Lyngen, 5014 Frøya, 5032 Selbu, 5038 Verdal, 5054 Indre Fosen	0.0120
129	0101 Halden, 0104 Moss, 0211 Vestby, 0213 Ski, 0215 Frogn, 0216 Nesodden, 0220 Asker, 0231 Skedsmo, 0239 Hurdal, 0415 Løten, 0427 Elverum, 0511 Dovre, 0522 Gausdal, 0541 Etnedal, 0545 Vang, 0602 Drammen, 0628 Hurum, 0713 Sande, 0715 Holmestrand, 0806 Skien, 0830 Nissedal, 1032 Lyngdal, 1037 Kvinesdal, 1101 Eigersund, 1122 Gjesdal, 1201 Bergen, 1219 Bømlo, 1222 Fitjar, 1231 Ullensvang, 1241 Fusa, 1266 Masfjorden, 1418 Balestrand, 1438 Bremanger, 1534 Haram, 1547 Aukra, 1811 Bindal, 1840 Saltdal, 1852 Tjeldsund, 1871 Andøy, 1913 Skånland, 1927 Tranøy, 1941 Skjervøy, 1942 Nordreisa, 2027 Nesseby, 5036 Frosta, 5041 Snåsa	0.0110
175	0121 Rømskog, 0128 Rakkestad, 0137 Våler, 0230 Lørenskog, 0432 Rendalen, 0521 Øyer, 0532 Jevnaker, 0536 Søndre Land, 0633 Nore og Uvdal, 0807 Notodden, 1106 Haugesund, 1235 Voss, 1238 Kvam, 1420 Sogndal, 1430 Gaular, 1529 Skodje, 1539 Rauma, 1804 Bodø, 1825 Grane, 1838 Gildeskål, 1841 Fauske, 1856 Røst, 1922 Bardu, 1926 Dyrøy, 1931 Lenvik, 2012 Alta, 5013 Hitra, 5028 Melhus, 5035 Stjørdal, 5044 Namsskogan, 5053 Inderøy	0.0100
206	0138 Hobøl, 0403 Hamar, 0502 Gjøvik, 0515 Vågå, 0619 Ål, 0704 Tønsberg, 0805 Porsgrunn, 0822 Sauherad, 0926 Lillesand, 0941 Bykle, 1003 Farsund, 1034 Hægebostad, 1146 Tysvær, 1224 Kvinnherad, 1234 Granvin, 1411 Gulen, 1428 Askvoll, 1429 Fjaler, 1432 Førde, 1860 Vestvågøy, 1868 Øksnes, 1929 Berg, 1936 Karlsøy, 2018 Måsøy, 2022 Lebesby, 5017 Bjugn, 5020 Osen, 5021 Oppdal, 5022 Rennebu, 5033 Tydal, 5061 Rindal	0.0090

Miljø

MIL01 Energikostnader per kvm bygg

Tabellen nedenfor viser de ti høyeste poengsummene for nøkkeltall MIL01. Kommuner med lik poengsum deler plassering. Rangeringstallet varierer mellom 1 (førsteplass) og

totalt antall kommuner som er tatt med i denne utgaven av Kommunebarometeret (siste plass).

Plass	Kommuner	Poengsum
1	0111 Hvaler, 0119 Marker, 0616 Nes, 0617 Gol, 0618 Hemsedal, 0620 Hol, 0627 Røyken, 0633 Nore og Uvdal, 1029 Lindesnes, 1046 Sirdal, 1122 Gjesdal, 1142 Rennesøy, 1211 Etne, 1244 Austevoll, 1531 Sula, 1532 Giske, 1534 Haram, 1563 Sunndal, 1929 Berg, 1938 Lyngen, 2003 Vadsø	0.0180
22	1026 Åseral, 1223 Tynesnes, 1571 Halså	0.0160
25	0101 Halden, 0123 Spydeberg, 0136 Rygge, 0228 Rælingen, 0229 Enebakk, 0437 Tynset, 0615 Flå, 0619 Ål, 0626 Lier, 0632 Rollag, 0831 Fyresdal, 0926 Lillesand, 0935 Iveland, 1256 Meland, 1429 Fjaler, 1441 Selje, 1505 Kristiansund, 1514 Sande, 1520 Ørsta, 1551 Eide, 1813 Brønnøy, 1836 Rødøy, 1927 Tranøy, 1933 Balsfjord, 1939 Storfjord, 5044 Namsskogan	0.0150
51	0118 Aremark, 0122 Trøgstad, 0211 Vestby, 0213 Ski, 0217 Oppegård, 0226 Sørums, 0423 Grue, 0521 Øyer, 0532 Jevnaker, 0534 Gran, 0612 Hole, 0623 Modum, 0624 Øvre Eiker, 0711 Svelvik, 0716 Re, 0814 Bamble, 0819 Nome, 0822 Sauherad, 0911 Gjerstad, 1001 Kristiansand, 1017 Songdalen, 1018 Søgne, 1021 Marnardal, 1027 Audnedal, 1102 Sandnes, 1121 Time, 1127 Randaberg, 1133 Hjelmeland, 1160 Vindafjord, 1216 Sveio, 1219 Bømlo, 1234 Granvin, 1235 Voss, 1242 Samnanger, 1243 Os, 1251 Vaksdal, 1413 Hyllestad, 1419 Leikanger, 1421 Aurland, 1431 Jølster, 1443 Eid, 1444 Hornindal, 1445 Gloppen, 1516 Ulstein, 1519 Volda, 1523 Ørskog, 1525 Stranda, 1526 Stordal, 1528 Sykkylven, 1529 Skodje, 1539 Rauma, 1546 Sandøy, 1818 Herøy, 1834 Lurøy, 1845 Sørfold, 1849 Hamarøy, 1941 Skjervøy, 2004 Hammerfest, 2023 Gamvik, 2025 Tana, 5001 Trondheim, 5016 Agdenes, 5028 Melhus, 5045 Grong, 5047 Overhalla, 5050 Vikna, 5054 Indre Fosen	0.0140
118	0125 Eidsberg, 0138 Hobøl, 0214 Ås, 0215 Frogn, 0221 Aurskog-Høland, 0234 Gjerdrum, 0235 Ullensaker, 0301 Oslo, 0415 Løten, 0426 Våler, 0512 Lesja, 0519 Sør-Fron, 0522 Gausdal, 0528 Østre Toten, 0533 Lunner, 0545 Vang, 0602 Drammen, 0604 Kongsberg, 0701 Horten, 0713 Sande, 0715 Holmestrand, 0817 Drangedal, 0826 Tinn, 0904 Grimstad, 0914 Tvedestrand, 0929 Åmli, 0937 Evje og Hornnes, 0938 Bygland, 1002 Mandal, 1003 Farsund, 1014 Vennesså, 1111 Sokndal, 1114 Bjerkreim, 1119 Hå, 1120 Klepp, 1134 Suldal, 1144 Kvitsøy, 1145 Bokn, 1146 Tysvær, 1151 Utsira, 1222 Fitjar, 1238 Kvam, 1247 Askøy, 1411 Gulen, 1502 Molde, 1504 Ålesund, 1511 Vanylven, 1517 Hareid, 1524 Norddal, 1804 Bodø, 1820 Alstahaug, 1840 Saltdal, 1865 Vågan, 1866 Hadsel, 1919 Gratangen, 2011 Kautokeino, 2014 Loppa, 2022 Lebesby, 5020 Osen, 5026 Holtålen, 5031 Malvik, 5032 Selbu, 5035 Stjørdal, 5037 Levanger, 5049 Flatanger, 5053 Inderøy	0.0130
184	0105 Sarpsborg, 0106 Fredrikstad, 0121 Rømskog, 0127 Skiptvet, 0128 Rakkestad, 0135 Råde, 0137 Våler, 0216 Nesodden, 0220 Asker, 0230 Lørenskog, 0231 Skedsmo, 0233 Nittedal, 0239 Hurdal, 0417 Stange, 0429 Åmot, 0430 Stor-Elvdal, 0434 Engerdal, 0436 Tolga, 0501 Lillehammer, 0502 Gjøvik, 0511 Dovre, 0513 Skjåk, 0515 Vågå, 0516 Nord-Fron, 0520 Ringe, 0529 Vestre Toten, 0536 Søndre Land, 0621 Sigdal, 0712 Larvik, 0729 Færder, 0805 Porsgrunn, 0806 Skien, 0815 Kragerø, 0821 Bø, 0912 Vegårshei, 1037 Kvinesdal, 1103 Stavanger, 1112 Lund, 1124 Sola, 1149 Karmøy, 1221 Stord, 1232 Eidfjord, 1253 Osterøy, 1264 Austrheim, 1266 Masfjorden, 1417 Vik, 1420 Sogndal, 1426 Luster, 1428 Askvoll, 1439 Vågsøy, 1543 Nesset, 1548 Fræna, 1557 Gjemnes, 1560 Tingvoll, 1566 Surnadal, 1936 Karlsøy, 1943 Kvænen, 2012 Alta, 5004 Steinkjer, 5013 Hitra, 5018 Åfjord, 5022 Rennebu, 5024 Orkdal, 5027 Midtre Gauldal, 5033 Tydal, 5036 Frosta, 5061 Rindal	0.0120
251	0104 Moss, 0124 Askim, 0219 Bærum, 0237 Eidsvoll, 0403 Hamar, 0412 Ringsaker, 0418 Nord-Odal, 0427 Elverum, 0428 Trysil, 0438 Alvdal, 0517 Sel, 0538 Nordre Land, 0541 Etnedal, 0625 Nedre Eiker, 0628 Hurum, 0704 Tønsberg, 0710 Sandefjord, 0807 Notodden, 0811 Siljan, 0901 Risør, 0906 Arendal, 0919 Froland, 0941 Bykle, 1004 Flekkefjord, 1101 Eigersund, 1201 Bergen, 1224 Kvinnherad, 1228 Odda, 1241 Fusa, 1245 Sund, 1263 Lindås, 1265 Fedje, 1401 Flora, 1412 Solund, 1554 Averøy, 1576 Aure, 1805 Narvik, 1824 Vefsn, 1827 Dønna, 1832 Hemnes, 1837 Meløy, 1838 Gildeskål, 1859 Flakstad, 1867 Bø, 1870 Sortland, 1902 Tromsø, 1911 Kvæfjord, 1925 Sørreisa, 1931 Lenvik, 1940 Kåfjord, 1942 Nordreisa, 2027 Nesseby, 5015 Ørland, 5025 Røros, 5030 Klæbu, 5051 Nærøy	0.0110
307	0227 Fet, 0238 Nannestad, 0402 Kongsvinger, 0425 Åsnes, 0605 Ringerike, 0833 Tokke, 1034 Hægebostad, 1106 Haugesund, 1130 Strand, 1432 Førde, 1547 Aukra, 1826 Hattfjelldal, 1833 Rana, 1839 Beiarn, 1923 Salangen, 5005 Namsos, 5014 Frøya, 5021 Oppdal, 5038 Verdal, 5039 Verran, 5048 Fosnes	0.0100
328	0432 Rendalen, 0439 Folldal, 0514 Lom, 0543 Vestre Slidre, 0544 Øystre Slidre, 1233 Ulvik, 1416 Høyanger, 1515 Herøy, 1812 Sømna, 1903 Harstad, 1913 Skånland, 2017 Kvalsund, 5019 Roan, 5023 Meldal, 5041 Snåsa	0.0090
343	0236 Nes, 0829 Kviteseid, 0834 Vinje, 0940 Valle, 1535 Vestnes, 1811 Bindal, 1815 Vega, 1816 Vevelstad, 1841 Fauske, 1860 Vestvågøy, 1868 Øksnes, 2019 Nordkapp, 5012 Snillfjord, 5042 Lierne	0.0080

MIL02 Formålsbygg, areal per innbygger

Tabellen nedenfor viser de ti høyeste poengsummene for nøkkeltall MIL02. Kommuner med lik poengsum deler plassering. Rangeringstallet varierer mellom 1 (førsteplass)

og totalt antall kommuner som er tatt med i denne utgaven av Kommunebarometeret (sistepllass).

Plass	Kommuner	Poengsum
1	0104 Moss, 0138 Hobøl, 0227 Fet, 0233 Nittedal, 0236 Nes, 0625 Nedre Eiker, 0628 Hurum, 0631 Flesberg, 0704 Tønsberg, 0827 Hjartdal, 0928 Birkenes, 1101 Eigersund, 1201 Bergen, 1243 Os, 1246 Fjell, 1260 Radøy, 1401 Flora, 1420 Sogndal, 1504 Ålesund, 1515 Herøy, 1531 Sula, 1554 Averøy, 2018 Måsøy, 2020 Porsanger, 2024 Berlevåg, 2028 Båtsfjord, 5004 Steinkjer, 5029 Skaun	0.0180
29	0128 Rakkestad, 0237 Eidsvoll, 0301 Oslo, 0904 Grimstad, 1149 Karmøy, 1247 Askøy, 1256 Meland, 5001 Trondheim, 5017 Bjugn	0.0150
38	0101 Halden, 0105 Sarpsborg, 0106 Fredrikstad, 0124 Askim, 0135 Råde, 0137 Våler, 0216 Nesodden, 0219 Bærum, 0226 Sørum, 0229 Enebakk, 0230 Lørenskog, 0231 Skedsmo, 0234 Gjerdrum, 0238 Nannestad, 0402 Kongsvinger, 0412 Ringsaker, 0417 Stange, 0419 Sør-Odal, 0428 Trysil, 0501 Lillehammer, 0502 Gjøvik, 0528 Østre Toten, 0533 Lunner, 0542 Nord-Aurdal, 0543 Vestre Slidre, 0602 Drammen, 0605 Ringerike, 0626 Lier, 0627 Røyken, 0701 Horten, 0710 Sandefjord, 0712 Larvik, 0713 Sande, 0729 Færder, 0815 Kragerø, 0822 Sauherad, 0906 Arendal, 0914 Tvedestrand, 1001 Kristiansand, 1002 Mandal, 1032 Lyngdal, 1102 Sandnes, 1103 Stavanger, 1106 Haugesund, 1120 Klepp, 1121 Time, 1130 Strand, 1141 Finnøy, 1221 Stord, 1222 Fitjar, 1227 Jondal, 1245 Sund, 1252 Modalen, 1253 Osterøy, 1263 Lindås, 1418 Balestrand, 1433 Naustdal, 1438 Bremanger, 1439 Vågsøy, 1505 Kristiansund, 1528 Sykkylven, 1529 Skodje, 1545 Midsund, 1548 Fræna, 1573 Smøla, 1822 Leirfjord, 1825 Grane, 1833 Rana, 1851 Lødingen, 1852 Tjeldsund, 1853 Evenes, 1854 Ballangen, 1857 Værøy, 1871 Andøy, 1902 Tromsø, 2021 Karasjok, 5024 Orkdal, 5034 Meråker, 5037 Levanger	0.0140
117	0111 Hvaler, 0123 Spydeberg, 0125 Eidsberg, 0136 Rygge, 0211 Vestby, 0213 Ski, 0217 Oppgård, 0220 Asker, 0221 Aurskog-Høland, 0228 Rælingen, 0235 Ullensaker, 0239 Hurdal, 0415 Løten, 0420 Eidskog, 0529 Vestre Toten, 0536 Søndre Land, 0612 Hole, 0623 Modum, 0624 Øvre Eiker, 0711 Svelvik, 0715 Holmestrand, 0805 Porsgrunn, 0806 Skien, 0807 Notodden, 0811 Siljan, 0814 Bamble, 0821 Bø, 0828 Seljord, 1003 Farsund, 1004 Flekkefjord, 1014 Venneisla, 1017 Songdalen, 1018 Søgne, 1119 Hå, 1122 Gjesdal, 1219 Bømlo, 1231 Ullensvang, 1428 Askvoll, 1430 Gaular, 1432 Førde, 1502 Molde, 1517 Hareid, 1519 Volda, 1532 Giske, 1534 Haram, 1804 Bodø, 1805 Narvik, 1828 Nesna, 1841 Fauske, 1850 Tysfjord, 1860 Vestvågøy, 5021 Oppdal, 5023 Meldal, 5025 Rørøs, 5031 Malvik, 5035 Stjørdal, 5038 Verdal, 5053 Inderøy	0.0130
175	0119 Marker, 0122 Trøgstad, 0214 Ås, 0215 Frogn, 0403 Hamar, 0418 Nord-Odal, 0427 Elverum, 0520 Ringebru, 0522 Gausdal, 0532 Jevnaker, 0544 Øystre Slidre, 0716 Re, 0817 Drangedal, 0819 Nome, 0901 Risør, 0919 Froland, 0926 Lillesand, 1124 Sola, 1127 Randaberg, 1146 Tysvær, 1216 Sveio, 1242 Samnanger, 1264 Austrheim, 1419 Leikanger, 1443 Eid, 1449 Stryn, 1516 Ulstein, 1520 Ørsta, 1535 Vestnes, 1813 Brønnøy, 1824 Vefsn, 1870 Sortland, 1874 Moskenes, 1903 Harstad, 2002 Vardø, 2012 Alta, 5005 Namsos, 5011 Hemne, 5018 Åfjord, 5028 Melhus, 5030 Klæbu, 5036 Frostå, 5047 Overhalla	0.0120
218	0423 Grue, 0425 Åsnes, 0439 Folldal, 0515 Vågå, 0516 Nord-Fron, 0521 Øyer, 0534 Gran, 0538 Nordre Land, 0540 Sør-Aurdal, 1029 Lindesnes, 1034 Hægebostad, 1111 Sokndal, 1114 Bjerkreim, 1135 Sauda, 1224 Kvinnherad, 1238 Kvam, 1241 Fusa, 1251 Vaksdal, 1417 Vik, 1431 Jølster, 1441 Selje, 1445 Gloppen, 1523 Ørskog, 1543 Nesset, 1547 Aukra, 1557 Gjemnes, 1563 Sunndal, 1566 Surnadal, 1865 Vågan, 1868 Øksnes, 1922 Bardu, 1924 Målselv, 1925 Sørreisa, 1931 Lenvik, 1936 Karlsøy, 2030 Sør-Varanger, 5013 Hitra, 5014 Frøya, 5027 Midtre Gauldal, 5046 Høylandet, 5054 Indre Fosen	0.0110
259	0127 Skiptvet, 0441 Os, 0620 Hol, 1142 Rennesøy, 1160 Vindafjord, 1228 Odda, 1235 Voss, 1259 Øygarden, 1411 Gulen, 1426 Luster, 1511 Vanylven, 1525 Stranda, 1539 Rauma, 1560 Tingvoll, 1837 Meløy, 1866 Hadsel, 1927 Tranøy, 1933 Balsfjord, 1943 Kvænangen, 5041 Snåsa, 5050 Vikna, 5051 Nærøy	0.0100
281	0430 Stor-Elvdal, 0517 Sel, 0604 Kongsberg, 0830 Nissedal, 0912 Vegårshei, 0929 Åmli, 0937 Evje og Hornnes, 1244 Austevoll, 1429 Fjaler, 1571 Halså, 1576 Aure, 1812 Sømna, 1818 Herøy, 1820 Alstahaug, 1840 Saltdal, 1942 Nordreisa, 5032 Selbu, 5039 Verran	0.0090
299	0426 Våler, 0429 Åmot, 0511 Dovre, 0618 Hemsedal, 0621 Sigdal, 0622 Krødsherad, 0911 Gjerstad, 1037 Kvinesdal, 1112 Lund, 1211 Etne, 1412 Solund, 1422 Lærdal, 1811 Bindal, 1859 Flakstad, 1913 Skånland, 1917 Ibestad, 1940 Kåfjord, 2019 Nordkapp, 2025 Tana, 5026 Holtålen	0.0080
319	0432 Rendalen, 0437 Tynset, 0616 Nes, 0617 Gol, 0619 Ål, 0826 Tinn, 1416 Høyanger, 1444 Hornindal, 1848 Steigen, 1920 Lavangen, 5020 Osen, 5061 Rindal	0.0070

MIL03 Energibruk per bruker, kommunale bygg

Tabellen nedenfor viser de ti høyeste poengsummene for nøkkeltall MIL03. Kommuner med lik poengsum deler plassering. Rangeringstallet varierer mellom 1 (førsteplass)

og totalt antall kommuner som er tatt med i denne utgaven av Kommunebarometeret (sistepllass).

Plass	Kommuner	Poengsum
1	0104 Moss, 0215 Frogn, 0301 Oslo, 0602 Drammen, 0623 Modum, 0625 Nedre Eiker, 0631 Flesberg, 0928 Birkenes, 1001 Kristiansand, 1017 Songdalen, 1029 Lindesnes, 1032 Lyngdal, 1101 Eigersund, 1145 Bokn, 1243 Os, 1244 Austevoll, 1246 Fjell, 1253 Osterøy, 1256 Meland, 1420 Sogndal, 1428 Askvoll, 1504 Ålesund, 1532 Giske, 1554 Averøy, 1825 Grane, 1849 Hamarøy, 1913 Skånland, 2020 Porsanger, 2028 Båtsfjord, 5029 Skaun	0.0180
31	0123 Spydeberg, 0233 Nittedal, 0604 Kongsberg, 0626 Lier, 0628 Hurum, 1102 Sandnes, 1103 Stavanger, 1141 Finnøy, 1201 Bergen, 5001 Trondheim	0.0150
41	0101 Halden, 0105 Sarpsborg, 0106 Fredrikstad, 0128 Rakkestad, 0135 Råde, 0136 Rygge, 0138 Hobøl, 0211 Vestby, 0214 Ås, 0216 Nesodden, 0219 Bærum, 0220 Asker, 0226 Sørums, 0227 Fet, 0228 Rælingen, 0229 Enebakk, 0230 Lørenskog, 0234 Gjerdrum, 0235 Ullensaker, 0236 Nes, 0237 Eidsvoll, 0238 Nannestad, 0417 Stange, 0437 Tynset, 0501 Lillehammer, 0502 Gjøvik, 0528 Østre Toten, 0543 Vestre Slidre, 0605 Ringerike, 0612 Hole, 0624 Øvre Eiker, 0627 Røyken, 0701 Horten, 0704 Tønsberg, 0711 Svelvik, 0712 Larvik, 0713 Sande, 0729 Færder, 0806 Skien, 0814 Bamble, 0821 Bø, 0822 Sauherad, 0904 Grimstad, 0914 Tvedestrand, 0926 Lillesand, 1002 Mandal, 1003 Farsund, 1014 Vennesla, 1018 Søgne, 1114 Bjerkreim, 1120 Klepp, 1121 Time, 1122 Gjesdal, 1149 Karmøy, 1219 Bømlo, 1222 Fitjar, 1235 Voss, 1238 Kvam, 1247 Askøy, 1263 Lindås, 1443 Eid, 1502 Molde, 1519 Volda, 1528 Sykkylven, 1531 Sula, 1534 Haram, 1548 Fræna, 5004 Steinkjer, 5017 Bjugn, 5031 Malvik, 5053 Inderøy	0.0140
112	0111 Hvaler, 0119 Marker, 0124 Askim, 0125 Eidsberg, 0213 Ski, 0217 Oppegård, 0231 Skedsmo, 0402 Kongsvinger, 0412 Ringsaker, 0415 Løten, 0419 Sør-Odal, 0427 Elverum, 0439 Folldal, 0520 Ringeby, 0533 Lunner, 0536 Søndre Land, 0542 Nord-Aurdal, 0618 Hemsedal, 0710 Sandefjord, 0715 Holmestrand, 0716 Re, 0805 Porsgrunn, 0807 Notodden, 0811 Siljan, 0815 Kragerø, 0819 Nome, 0827 Hjartdal, 1004 Flekkefjord, 1106 Haugesund, 1119 Hå, 1124 Sola, 1127 Randaberg, 1130 Strand, 1146 Tysvær, 1211 Etne, 1216 Sveio, 1221 Stord, 1242 Samnanger, 1401 Flora, 1441 Selje, 1444 Hornindal, 1505 Kristiansund, 1516 Ulstein, 1517 Hareid, 1529 Skodje, 1551 Eide, 1804 Bodø, 1813 Brønnøy, 1833 Rana, 1850 Tysfjord, 1902 Tromsø, 5011 Hemne, 5024 Orkdal, 5025 Røros, 5028 Melhus, 5035 Stjørdal, 5037 Levanger, 5054 Indre Fosen	0.0130
170	0122 Trøgstad, 0137 Våler, 0221 Aurskog-Høland, 0418 Nord-Odal, 0423 Grue, 0428 Trysil, 0521 Øyer, 0522 Gausdal, 0529 Vestre Toten, 0532 Jevnaker, 0534 Gran, 0544 Øystre Slidre, 0817 Drangedal, 0828 Seljord, 0906 Arendal, 0919 Froland, 0935 Iveland, 1021 Marnardal, 1142 Rennesøy, 1224 Kvinnherad, 1241 Fusa, 1260 Radøy, 1264 Austrheim, 1411 Gulen, 1419 Leikanger, 1432 Førde, 1445 Gloppen, 1514 Sande, 1515 Herøy, 1520 Ørsta, 1523 Ørskog, 1539 Rauma, 1560 Tingvoll, 1571 Halså, 1860 Vestvågøy, 1866 Hadsel, 1870 Sortland, 2018 Måsøy, 2025 Tana, 5005 Namsos, 5014 Frøya, 5021 Oppdal, 5023 Meldal, 5030 Klæbu, 5036 Frosta, 5038 Verdal, 5047 Overhalla, 5051 Nærøy	0.0120
218	0239 Hurdal, 0420 Eidskog, 0425 Åsnes, 0430 Stor-Elvdal, 0516 Nord-Fron, 0622 Krødsherad, 0829 Kviteseid, 0901 Risør, 0937 Evje og Hornnes, 1111 Sokndal, 1133 Hjelmeland, 1160 Vindafjord, 1228 Odda, 1251 Vaksdal, 1429 Fjaler, 1430 Gaular, 1431 Jølster, 1449 Stryn, 1511 Vanylven, 1535 Vestnes, 1543 Nesset, 1546 Sandøy, 1557 Gjemnes, 1566 Surnadal, 1573 Smøla, 1805 Narvik, 1820 Alstahaug, 1824 Vefsn, 1828 Nesna, 1841 Fauske, 1925 Sørreisa, 1931 Lenvik, 1933 Balsfjord, 2012 Alta, 5013 Hitra, 5015 Ørland, 5018 Åfjord, 5027 Midtre Gauldal, 5032 Selbu	0.0110
257	0127 Skiptvet, 0403 Hamar, 0538 Nordre Land, 0540 Sør-Aurdal, 0621 Sigdal, 0912 Vegårshei, 0929 Åmli, 1223 Tysnes, 1231 Ullensvang, 1413 Hyllestad, 1563 Sunndal, 1822 Leirfjord, 1840 Saltdal, 1857 Værøy, 1865 Vågan, 1868 Øksnes, 1903 Harstad, 5016 Agdenes	0.0100
275	0426 Våler, 0429 Åmot, 0515 Vågå, 1027 Audnedal, 1034 Hægebostad, 1112 Lund, 1135 Sauda, 1266 Masfjorden, 1426 Luster, 1525 Stranda, 1576 Aure, 1818 Herøy, 1837 Meløy, 1924 Målselv, 5050 Vikna, 5061 Rindal	0.0090
291	0121 Rømskog, 0432 Rendalen, 0620 Hol, 0831 Fyresdal, 1037 Kvinesdal, 1234 Granvin, 1259 Øygarden, 1412 Solund, 1417 Vik, 1547 Aukra, 1811 Bindal, 1859 Flakstad, 5045 Grong	0.0080
304	0118 Aremark, 0517 Sel, 0617 Gol, 1134 Suldal, 1832 Hemnes, 1922 Bardu, 2011 Kautokeino, 2030 Sør-Varanger, 5020 Osen, 5039 Verran, 5041 Snåsa	0.0070

MIL04 Avfall per innbygger i kilo, korrigert for antall fritidsboliger

Tabellen nedenfor viser de ti høyeste poengsummene for nøkkel tall MIL04. Kommuner med lik poengsum deler plassering. Rangeringstallet varierer mellom 1 (førsteplass)

og totalt antall kommuner som er tatt med i denne utgaven av Kommunebarometeret (siste plass).

Plass	Kommuner	Poengsum
1	0101 Halden, 0105 Sarpsborg, 0106 Fredrikstad, 0219 Bærum, 0220 Asker, 0230 Lørenskog, 0231 Skedsmo, 0301 Oslo, 0602 Drammen, 0704 Tønsberg, 0710 Sandefjord, 0712 Larvik, 0806 Skien, 0906 Arendal, 1001 Kristiansand, 1102 Sandnes, 1103 Stavanger, 1201 Bergen, 1504 Ålesund, 1804 Bodø, 1902 Tromsø, 5001 Trondheim	0.0180
23	0235 Ullensaker, 1106 Haugesund, 1149 Karmøy	0.0150
26	0104 Moss, 0124 Askim, 0125 Eidsberg, 0128 Rakkestad, 0136 Rygge, 0211 Vestby, 0213 Ski, 0214 Ås, 0215 Frogn, 0216 Nesodden, 0217 Oppgård, 0221 Aurskog-Høland, 0226 Sørums, 0227 Fet, 0228 Rælingen, 0229 Enebakk, 0233 Nittedal, 0236 Nes, 0237 Eidsvoll, 0238 Nannestad, 0402 Kongsvinger, 0403 Hamar, 0412 Ringsaker, 0417 Stange, 0427 Elverum, 0501 Lillehammer, 0502 Gjøvik, 0528 Østre Toten, 0529 Vestre Toten, 0534 Gran, 0604 Kongsberg, 0605 Ringerike, 0623 Modum, 0624 Øvre Eiker, 0625 Nedre Eiker, 0626 Lier, 0627 Røyken, 0701 Horten, 0715 Holmestrand, 0729 Færder, 0805 Porsgrunn, 0807 Notodden, 0814 Bamble, 0815 Kragerø, 0904 Grimstad, 1002 Mandal, 1003 Farsund, 1014 Venne, 1018 Søgne, 1101 Eigersund, 1119 Hå, 1120 Klepp, 1121 Time, 1122 Gjesdal, 1124 Sola, 1127 Randaberg, 1130 Strand, 1146 Tysvær, 1219 Bømlo, 1221 Stord, 1224 Kvinnherad, 1235 Voss, 1243 Os, 1246 Fjell, 1247 Askøy, 1263 Lindås, 1401 Flora, 1420 Sogndal, 1432 Førde, 1502 Molde, 1505 Kristiansund, 1515 Herøy, 1516 Ulstein, 1519 Volda, 1520 Ørsta, 1531 Sula, 1534 Haram, 1548 Fræna, 1805 Narvik, 1824 Vefsn, 1833 Rana, 1841 Fauske, 1870 Sortland, 1903 Harstad, 1931 Lenvik, 2004 Hammerfest, 2012 Alta, 2030 Sør-Varanger, 5004 Steinkjer, 5005 Namsos, 5024 Orkdal, 5028 Melhus, 5030 Klæbu, 5031 Malvik, 5035 Stjørdal, 5037 Levanger, 5038 Verdal	0.0140
123	0122 Trøgstad, 0123 Spydeberg, 0135 Råde, 0138 Hobøl, 0234 Gjerdrum, 0415 Løten, 0419 Sør-Odal, 0420 Eidskog, 0425 Åsnes, 0428 Trysil, 0437 Tynset, 0516 Nord-Fron, 0532 Jevnaker, 0533 Lunner, 0542 Nord-Aurdal, 0612 Hole, 0628 Hurum, 0631 Flesberg, 0711 Svelvik, 0713 Sande, 0716 Re, 0821 Bø, 0826 Tinn, 0901 Risør, 0914 Tvedestrand, 0919 Froland, 0926 Lillesand, 1004 Flekkefjord, 1017 Songdalen, 1032 Lyngdal, 1037 Kvinesdal, 1160 Vindafjord, 1216 Sveio, 1228 Odda, 1238 Kvam, 1245 Sund, 1253 Osterøy, 1256 Meland, 1259 Øygarden, 1416 Høyanger, 1426 Luster, 1439 Vågsøy, 1443 Eid, 1445 Gloppen, 1449 Stryn, 1517 Hareid, 1528 Sykkylven, 1532 Giske, 1535 Vestnes, 1539 Rauma, 1554 Averøy, 1563 Sunndal, 1813 Brønnøy, 1820 Alstahaug, 1832 Hemnes, 1837 Meløy, 1860 Vestvågøy, 1865 Vågan, 1866 Hadsel, 1924 Målselv, 1933 Balsfjord, 1942 Nordreisa, 2003 Vadsø, 5021 Oppdal, 5025 Røros, 5027 Midtre Gauldal, 5029 Skaun, 5051 Nærøy, 5053 Inderøy, 5054 Indre Fosen	0.0130
193	0111 Hvaler, 0119 Marker, 0127 Skiptvet, 0137 Våler, 0418 Nord-Odal, 0423 Grue, 0426 Våler, 0517 Sel, 0520 Ringe, 0521 Øyer, 0522 Gausdal, 0536 Søndre Land, 0538 Nordre Land, 0617 Gol, 0619 Ål, 0620 Hol, 0819 Nome, 0822 Sauherad, 0834 Vinje, 0928 Birkenes, 1029 Lindesnes, 1135 Sauda, 1142 Rennesøy, 1211 Etne, 1231 Ullensvang, 1241 Fusa, 1244 Austevoll, 1251 Vaksdal, 1260 Radøy, 1438 Bremanger, 1525 Stranda, 1529 Skodje, 1566 Surnadal, 1576 Aure, 1840 Saltdal, 1868 Øksnes, 1871 Andøy, 1922 Bardu, 1925 Sørreisa, 1938 Lyngen, 1941 Skjervøy, 2020 Porsanger, 5011 Hemne, 5013 Hitra, 5014 Frøya, 5015 Ørland, 5017 Bjugn, 5047 Overhalla, 5050 Vikna	0.0120
242	0429 Åmot, 0519 Sør-Fron, 0540 Sør-Aurdal, 0544 Øystre Slidre, 0616 Nes, 0621 Sigdal, 0633 Nore og Uvdal, 0817 Drangedal, 0828 Seljord, 1111 Sokndal, 1114 Bjerkreim, 1134 Suldal, 1222 Fitjar, 1223 Tysnes, 1417 Vik, 1419 Leikanger, 1422 Lærdal, 1441 Selje, 1514 Sande, 1543 Nesset, 1547 Aukra, 1551 Eide, 1557 Gjemnes, 1560 Tingvoll, 1854 Ballangen, 1911 Kvæfjord, 1913 Skånland, 1936 Karlsøy, 2011 Kautokeino, 2019 Nordkapp, 2025 Tana, 5018 Åfjord, 5023 Meldal, 5032 Selbu	0.0110
276	0239 Hurdal, 0430 Stor-Elvdal, 0515 Vågå, 0632 Rollag, 0937 Evje og Hornnes, 1112 Lund, 1141 Finnøy, 1242 Samnanger, 1428 Askvoll, 1430 Gaular, 1431 Løster, 1923 Salangen, 1940 Kåfjord, 2021 Karasjok, 5041 Snåsa, 5045 Grong	0.0100
292	0543 Vestre Slidre, 0829 Kviteseid, 0833 Tokke, 1046 Sirdal, 1133 Hjelmeland, 1264 Austrheim, 1421 Aurland, 1429 Fjaler, 1433 Naustdal, 1523 Ørskog, 1834 Lurøy, 1848 Steigen, 1867 Bø, 1939 Storfjord, 2028 Båtsfjord, 5022 Rennebu, 5039 Verran	0.0090
309	0432 Rendalen, 0438 Alvdal, 0618 Hemsedal, 1411 Gulen, 1511 Vanylven, 1545 Midsund, 1573 Smøla, 1828 Nesna, 1850 Tysfjord, 2002 Vardø, 5034 Meråker, 5036 Frosta	0.0080
321	0441 Os, 0511 Dovre, 0622 Krødsherad, 0827 Hjørtland, 0911 Gjerstad, 1822 Leirfjord, 1838 Gildeskål, 1845 Sørfold, 1851 Lødingen, 5026 Holtålen	0.0070

MIL05 Andel husholdningsavfall levert til gjenvinning og biogassproduksjon

Tabellen nedenfor viser de ti høyeste poengsummene for nøkkeltall MIL05. Kommuner med lik poengsum deler plassering. Rangeringstallet varierer mellom 1 (førsteplass)

og totalt antall kommuner som er tatt med i denne utgaven av Kommunebarometeret (sistepllass).

Plass	Kommuner	Poengsum
1	0235 Ullensaker, 0237 Eidsvoll, 0238 Nannestad, 0239 Hurdal, 0403 Hamar, 0412 Ringsaker, 0415 Løten, 0417 Stange, 0502 Gjøvik, 0528 Østre Toten, 0529 Vestre Toten, 0536 Søndre Land, 0701 Horten, 0704 Tønsberg, 0710 Sandefjord, 0712 Larvik, 0715 Holmestrand, 0716 Re, 0729 Færder, 1514 Sande, 1515 Herøy, 1516 Ulstein, 1517 Hareid, 1519 Volda, 1520 Ørsta, 1857 Værøy, 1859 Flakstad, 1860 Vestvågøy, 1865 Vågan, 1874 Moskenes	0.0180
31	0220 Asker, 0423 Grue, 0425 Åsnes, 0426 Våler, 0538 Nordre Land, 1102 Sandnes, 1103 Stavanger, 1119 Hå, 1120 Klepp, 1121 Time, 1122 Gjesdal, 1124 Sola, 1127 Randaberg, 1142 Rennesøy, 5031 Malvik, 5032 Selbu, 5033 Tydal, 5034 Meråker, 5035 Stjørdal, 5036 Frosta, 5037 Levanger, 5038 Verdal, 5053 Inderøy	0.0170
54	0219 Bærum, 0602 Drammen, 0623 Modum, 0624 Øvre Eiker, 0625 Nedre Eiker, 0626 Lier, 0627 Røyken, 0628 Hurum, 0711 Svelvik, 0713 Sande, 1144 Kvitsøy, 1151 Utsira	0.0160
66	0119 Marker, 0122 Trøgstad, 0123 Spydeberg, 0124 Askim, 0125 Eidsberg, 0127 Skiptvet, 0138 Hobøl, 0501 Lillehammer, 0516 Nord-Fron, 0519 Sør-Fron, 0520 Ringeby, 0521 Øyer, 0522 Gausdal, 0604 Kongsberg, 1438 Bremanger, 1439 Vågsøy, 1441 Selje, 1443 Eid, 1444 Hornindal, 1445 Gloppen, 1449 Stryn, 1839 Beiarn	0.0150
88	0104 Moss, 0135 Råde, 0136 Rygge, 0137 Våler, 0211 Vestby, 0904 Grimstad, 0906 Arendal, 0919 Frøland, 1101 Eigersund, 1111 Sokndal, 1114 Bjerkreim, 1227 Jondal, 1231 Ullensvang, 1232 Eidfjord, 1233 Ulvik, 1234 Granvin, 1235 Voss, 1259 Øygarden, 1502 Molde, 1543 Nettet, 1545 Midsund, 1547 Aukra, 1548 Fræna, 1551 Eide, 1557 Gjemnes, 1804 Bodø, 1811 Bindal, 1837 Meløy, 1838 Gildeskål, 1840 Saltdal, 1841 Fauske, 1845 Sørfold, 1848 Steigen, 1849 Hamarøy, 5005 Namsos, 5019 Roan, 5020 Osen, 5040 Namdalseid, 5045 Grong, 5046 Høylandet, 5047 Overhalla, 5048 Fosnes, 5049 Flatanger, 5050 Vikna, 5051 Nærøy, 5052 Leka	0.0140
134	0101 Halden, 0532 Jevnaker, 0533 Lunner, 0534 Gran, 0605 Ringerike, 0612 Hole, 0826 Tinn, 1106 Haugesund, 1145 Bokn, 1146 Tysvær, 1160 Vindafjord, 1211 Etne, 1401 Flora, 1416 Høyanger, 1417 Vik, 1418 Balestrand, 1419 Leikanger, 1420 Sogndal, 1421 Aurland, 1422 Lærdal, 1426 Luster, 2004 Hammerfest, 2017 Kvalsund, 5041 Snåsa	0.0130
158	0213 Ski, 0214 Ås, 0215 Frogn, 0216 Nesodden, 0217 Oppegård, 0427 Elverum, 0428 Trysil, 0429 Åmot	0.0120
166	0301 Oslo, 0430 Stor-Elvdal, 0432 Rendalen, 0434 Engerdal, 0436 Tolga, 0437 Tynset, 0438 Alvdal, 0439 Folldal, 0441 Os, 0901 Risør, 0911 Gjerstad, 0912 Vegårshei, 0914 Tvedestrand, 0926 Lillesand, 0928 Birkenes, 0935 Iveland, 0937 Evje og Hornnes, 0938 Bygland, 0940 Valle, 0941 Bykle, 1002 Mandal, 1003 Farsund, 1021 Marnardal, 1027 Audnedal, 1029 Lindesnes, 1032 Lyngdal, 1851 Lødingen, 1856 Røst, 1866 Hadsel, 1867 Bø, 1868 Øksnes, 1870 Sortland, 1871 Andøy, 5025 Røros, 5026 Holtålen	0.0110
201	0121 Rømskog, 0221 Aurskog-Høland, 0226 Sørums, 0227 Fet, 0228 Rælingen, 0229 Enebakk, 0230 Lørenskog, 0231 Skedsmo, 0233 Nittedal, 0234 Gjerdrum, 0633 Nore og Uvdal, 0807 Notodden, 0821 Bø, 0822 Sauherad, 0827 Hjartdal, 1001 Kristiansand, 1004 Flekkefjord, 1014 Vennesla, 1017 Songdalen, 1018 Søgne, 1037 Kvinesdal, 1046 Sirdal, 1112 Lund, 1252 Modalen, 1256 Meland, 1260 Radøy, 1263 Lindås, 1264 Austrheim, 1265 Fedje, 1266 Masfjorden, 1411 Gulen, 1412 Solund, 1504 Ålesund, 1523 Ørskog, 1524 Norddal, 1525 Stranda, 1526 Stordal, 1528 Sykkylven, 1529 Skodje, 1531 Sula, 1532 Giske, 1534 Haram, 1535 Vestnes, 1546 Sandøy, 5042 Lierne, 5043 Røyrvik, 5044 Namsskogan, 5054 Indre Fosen	0.0100
249	0805 Porsgrunn, 0806 Skien, 0811 Siljan, 0814 Bamble, 0815 Kragerø, 1216 Sveio, 1219 Bømlo, 1221 Stord, 1222 Fitjar, 1223 Tysnes, 1224 Kvinnerad, 1244 Austevoll, 1812 Sømna, 1813 Brønnøy, 1815 Vega, 1816 Vevelstad, 1818 Herøy, 1820 Alstahaug, 1822 Leirfjord, 1824 Vefsn, 1825 Grane, 1826 Hattfjell, 1827 Dønna, 1938 Lyngen, 1939 Storfjord, 1940 Kåfjord, 1941 Skjervøy, 1942 Nordreisa, 1943 Kvænangen, 2003 Vadsø	0.0090

MIL06 Vannforbruk per tilknyttet innbygger (m3)

Tabellen nedenfor viser de ti høyeste poengsummene for nøkkeltall MIL06. Kommuner med lik poengsum deler plassering. Rangeringstallet varierer mellom 1 (førsteplass)

og totalt antall kommuner som er tatt med i denne utgaven av Kommunebarometeret (sistepllass).

Plass	Kommuner	Poengsum
1	0234 Gjerdrum, 0239 Hurdal, 0415 Løten, 0417 Stange, 0520 Ringeby, 0541 Etnedal, 0627 Røyken, 0831 Fyresdal, 1119 Hå, 1120 Klepp, 1151 Utsira, 1219 Bømlo, 1264 Austrheim, 1517 Hareid, 1548 Fræna, 5016 Agdenes, 5023 Meldal, 5042 Lierne	0.0180
19	0216 Nesodden, 1121 Time	0.0150
21	0105 Sarpsborg, 0135 Råde, 0215 Frogn, 0219 Bærum, 0233 Nittedal, 0237 Eidsvoll, 0238 Nannestad, 0420 Eidskog, 0425 Åsnes, 0430 Stor-Elvdal, 0519 Sør-Fron, 0528 Østre Toten, 0532 Jevnaker, 0534 Gran, 0602 Drammen, 0605 Ringerike, 0623 Modum, 0624 Øvre Eiker, 0625 Nedre Eiker, 0626 Lier, 0628 Hurum, 0711 Svelvik, 0713 Sande, 0829 Kviteseid, 0937 Evje og Hornnes, 1142 Rennesøy, 1504 Ålesund, 1543 Nesset, 1554 Averøy, 1820 Alstahaug, 2012 Alta, 5004 Steinkjer, 5011 Hemne, 5020 Osen, 5028 Melhus, 5031 Malvik	0.0140
57	0101 Halden, 0104 Moss, 0119 Marker, 0122 Trøgstad, 0136 Rygge, 0211 Vestby, 0213 Ski, 0214 Ås, 0220 Asker, 0221 Aurskog-Høland, 0227 Fet, 0228 Rælingen, 0231 Skedsmo, 0235 Ullensaker, 0236 Nes, 0301 Oslo, 0402 Kongsvinger, 0403 Hamar, 0418 Nord-Odal, 0427 Elverum, 0501 Lillehammer, 0502 Gjøvik, 0522 Gausdal, 0536 Søndre Land, 0615 Flå, 0616 Nes, 0617 Gol, 0618 Hemsedal, 0701 Horten, 0710 Sandefjord, 0729 Færder, 0805 Porsgrunn, 0811 Siljan, 0830 Nissedal, 0833 Tokke, 0914 Tvedestrand, 1001 Kristiansand, 1014 Venesla, 1018 Søgne, 1106 Haugesund, 1122 Gjesdal, 1134 Suldal, 1149 Karmøy, 1201 Bergen, 1235 Voss, 1243 Os, 1253 Osterøy, 1444 Hornindal, 1505 Kristiansund, 1519 Volda, 1573 Smøla, 1805 Narvik, 1815 Vega, 1818 Herøy, 1833 Rana, 1840 Saltdal, 1931 Lenvik, 2011 Kautokeino, 5001 Trondheim, 5029 Skaun, 5037 Levanger, 5038 Verdal, 5048 Fosnes	0.0130
120	0106 Fredrikstad, 0217 Oppegård, 0230 Lørenskog, 0419 Sør-Odal, 0423 Grue, 0426 Våler, 0438 Alvdal, 0441 Os, 0511 Dovre, 0513 Skjåk, 0529 Vestre Toten, 0538 Nordre Land, 0540 Sør-Aurdal, 0612 Hole, 0704 Tønsberg, 0807 Notodden, 0815 Kragerø, 0904 Grimstad, 0906 Arendal, 1002 Mandal, 1017 Songdalen, 1101 Eigersund, 1102 Sandnes, 1124 Sola, 1133 Hjelmeland, 1144 Kvitsøy, 1160 Vindafjord, 1216 Sveio, 1242 Samnanger, 1260 Radøy, 1411 Gulen, 1429 Fjaler, 1439 Vågsøy, 1502 Molde, 1528 Sykkylven, 1531 Sula, 1539 Rauma, 1804 Bodø, 1841 Fauske, 1857 Værøy, 1871 Andøy, 1902 Tromsø, 1939 Storfjord, 1940 Kåfjord, 2014 Loppa, 5005 Namsos, 5021 Oppdal, 5022 Rennebu, 5026 Holtålen, 5053 Inderøy	0.0120
170	0111 Hvaler, 0123 Spydeberg, 0127 Skiptvet, 0128 Rakkestad, 0412 Ringsaker, 0428 Trysil, 0432 Rendalen, 0437 Tynset, 0517 Sel, 0533 Lunner, 0632 Rollag, 0712 Larvik, 0716 Re, 0806 Skien, 0814 Bamble, 0817 Drangedal, 0819 Nome, 0821 Bø, 0901 Risør, 0919 Froland, 0928 Birkenes, 0935 Iveland, 1032 Lyngdal, 1037 Kvinesdal, 1103 Stavanger, 1127 Randaberg, 1130 Strand, 1146 Tysvær, 1211 Etne, 1222 Fitjar, 1245 Sund, 1246 Fjell, 1265 Fedje, 1432 Førde, 1433 Naustdal, 1441 Selje, 1529 Skodje, 1532 Giske, 1547 Aukra, 1828 Nesna, 1838 Gildeskål, 1845 Sørfold, 1851 Lødingen, 1923 Salangen, 2017 Kvalsund, 2021 Karasjok, 2023 Gamvik, 5025 Røros, 5030 Klæbu, 5032 Selbu, 5033 Tydal, 5034 Meråker, 5041 Snåsa, 5047 Overhalla, 5051 Nærøy	0.0110
225	0514 Lom, 0516 Nord-Fron, 0619 Ål, 1003 Farsund, 1145 Bokn, 1449 Stryn, 1545 Midsund, 1557 Gjemnes, 1812 Sømna, 1824 Vefsn, 1832 Hemnes, 1865 Vågan, 1866 Hadsel, 1868 Øksnes, 5014 Frøya	0.0100
240	0118 Aremark, 0125 Eidsberg, 0512 Lesja, 0604 Kongsberg, 0715 Holmestrand, 0822 Sauherad, 1431 Jølster, 1443 Eid, 1827 Dønna, 1856 Røst, 1936 Karlsøy, 5027 Midtre Gauldal, 5046 Høylandet	0.0090
253	0124 Askim, 0429 Åmot, 0439 Folldal, 0827 Hjartdal, 1421 Aurland, 1445 Gloppen, 1520 Ørsta, 1813 Brønnøy, 1870 Sortland, 1903 Harstad, 5054 Indre Fosen, 5061 Rindal	0.0080
265	0515 Vågå, 0631 Flesberg, 0938 Bygland, 1413 Hyllestad, 1525 Stranda, 1576 Aure, 1911 Kvæfjord, 2003 Vadsø	0.0070

MIL07 Netto driftsutgifter til rekreasjon i tettsteder, per innbygger

Tabellen nedenfor viser de ti høyeste poengsummene for nøkkeltall MIL07. Kommuner med lik poengsum deler plassering. Rangeringstallet varierer mellom 1 (førsteplass) og

totalt antall kommuner som er tatt med i denne utgaven av Kommunebarometeret (siste plass).

Plass	Kommuner	Poengsum
1	0831 Fyresdal, 0834 Vinje, 0935 Iveland, 0938 Bygland, 0940 Valle, 0941 Bykle, 1026 Åseral, 1046 Sirdal, 1121 Time, 1129 Forsand, 1134 Suldal, 1145 Bokn, 1228 Odda, 1232 Eidfjord, 1233 Ulvik, 1252 Modalen, 1417 Vik, 1418 Balestrand, 1419 Leikanger, 1421 Aurland, 1524 Norddal	0.0180
22	0602 Drammen, 0826 Tinn, 1103 Stavanger, 1420 Sogndal, 1526 Stordal	0.0170
27	1146 Tysvær, 1238 Kvam	0.0160
29	0833 Tokke, 1003 Farsund, 1004 Flekkefjord, 1135 Sauda, 1416 Høyanger, 1837 Meløy	0.0150
35	0119 Marker, 0403 Hamar, 0926 Lillesand, 1001 Kristiansand, 1119 Hå, 1122 Gjesdal, 1231 Ullensvang, 1563 Sunndal, 1839 Beiarn	0.0140
44	0412 Ringsaker, 0513 Skjåk, 0822 Sauherad, 0828 Seljord, 0904 Grimstad, 1014 Vennesla, 1101 Eigersund, 1124 Sola, 1149 Karmøy, 1422 Lærdal, 1525 Stranda, 1573 Smøla, 1815 Vega, 1943 Kvænangen, 2002 Vardø, 2004 Hammerfest, 2014 Loppa, 5016 Agdenes, 5034 Meråker	0.0130
63	0104 Moss, 0125 Eidsberg, 0128 Rakkestad, 0230 Lørenskog, 0231 Skedsmo, 0427 Elverum, 0429 Åmot, 0502 Gjøvik, 0618 Hemsedal, 0715 Holmestrand, 0806 Skien, 0914 Tvedestrand, 0929 Åmli, 1002 Mandal, 1037 Kvinesdal, 1142 Rennesøy, 1201 Bergen, 1227 Jondal, 1243 Os, 1426 Luster, 1430 Gaular, 1519 Volda, 1547 Aukra, 1813 Brønnøy, 2017 Kvalsund, 5015 Ørland	0.0120
89	0105 Sarpsborg, 0106 Fredrikstad, 0118 Aremark, 0124 Askim, 0217 Oppegård, 0418 Nord-Odal, 0423 Grue, 0501 Lillehammer, 0604 Kongsberg, 0616 Nes, 0619 Ål, 0710 Sandefjord, 0712 Larvik, 0713 Sande, 1102 Sandnes, 1111 Sokndal, 1120 Klepp, 1127 Randaberg, 1130 Strand, 1235 Voss, 1265 Fedje, 1432 Førde, 1443 Eid, 1449 Stryn, 1517 Hareid, 1539 Rauma, 1543 Nesset, 1824 Vefsn, 1870 Sortland, 1902 Tromsø, 1929 Berg, 1938 Lyngen, 2022 Lebesby, 5001 Trondheim, 5004 Steinkjer, 5033 Tydal, 5045 Grong, 5046 Høylandet, 5061 Rindal	0.0110
128	0101 Halden, 0122 Trøgstad, 0211 Vestby, 0219 Bærum, 0516 Nord-Fron, 0805 Porsgrunn, 1112 Lund, 1133 Hjelmeland, 1444 Hornindal, 1535 Vestnes, 1838 Gildeskål, 1840 Saltdal, 1874 Moskenes, 1922 Bardu, 2021 Karasjok, 2028 Båtsfjord, 5005 Namsos, 5032 Selbu, 5035 Stjørdal	0.0100
147	0123 Spydeberg, 0215 Frogn, 0235 Ullensaker, 0301 Oslo, 0417 Stange, 0434 Engerdal, 0624 Øvre Eiker, 0701 Horten, 0711 Svelvik, 0807 Notodden, 0814 Bamble, 1106 Haugesund, 1251 Vaksdal, 1259 Øygarden, 1266 Masfjorden, 1445 Gloppen, 1502 Molde, 1505 Kristiansund, 1516 Ulstein, 1520 Ørsta, 1805 Narvik, 1833 Rana, 1845 Sørfold, 1871 Andøy, 1917 Ibestad, 1940 Kåfjord, 1941 Skjervøy, 2023 Gamvik	0.0090

MIL08 Jordbruksareal omdisponert siste fire år, per 1.000 dekar

Tabellen nedenfor viser de ti høyeste poengsummene for nøkkel tall MIL08. Kommuner med lik poengsum deler plassering. Rangeringstallet varierer mellom 1 (førsteplass)

og totalt antall kommuner som er tatt med i denne utgaven av Kommunebarometeret (siste plass).

Plass	Kommuner	Poengsum
1	0119 Marker, 0216 Nesodden, 0429 Åmot, 0434 Engerdal, 0515 Vågå, 0517 Sel, 0520 Ringeby, 0612 Hole, 0622 Krødsherad, 0807 Notodden, 0817 Drangedal, 0826 Tinn, 0827 Hjarptdal, 0833 Tokke, 0929 Åmli, 1106 Haugesund, 1134 Suldal, 1144 Kvitsøy, 1145 Bokn, 1151 Utsira, 1412 Solund, 1546 Sandøy, 1571 Halså, 1826 Hattfjelldal, 1827 Dønna, 1835 Træna, 1836 Rødøy, 1839 Beiarn, 1850 Tysfjord, 1851 Lødingen, 1917 Ibestad, 1928 Torsken, 1941 Skjervøy, 2004 Hammerfest, 2014 Loppa, 2017 Kvalsund, 2021 Karasjok, 2022 Lebesby, 2023 Gamvik, 2024 Berlevåg	0.0180
41	0122 Trøgstad, 0125 Eidsberg, 0127 Skiptvet, 0128 Rakkestad, 0135 Råde, 0137 Våler, 0138 Høbøl, 0211 Vestby, 0221 Aurskog-Høland, 0229 Enebakk, 0236 Nes, 0415 Løten, 0419 Sør-Odal, 0423 Grue, 0425 Åsnes, 0426 Våler, 0436 Tolga, 0511 Dovre, 0514 Lom, 0516 Nord-Fron, 0529 Vestre Toten, 0533 Lunner, 0538 Nordre Land, 0540 Sør-Aurdal, 0541 Etnedal, 0602 Drammen, 0619 Ål, 0621 Sigdal, 0624 Øvre Eiker, 0815 Kragerø, 0819 Nome, 0822 Sauherad, 0828 Seljord, 0829 Kviteseid, 0901 Risør, 0906 Arendal, 0911 Gjerstad, 0926 Lillesand, 0928 Birkenes, 1014 Venesla, 1101 Eigersund, 1130 Strand, 1142 Rennesøy, 1146 Tysvær, 1221 Stord, 1222 Fitjar, 1223 Tysnes, 1227 Jondal, 1233 Ulvik, 1234 Granvin, 1238 Kvam, 1243 Os, 1252 Modalen, 1260 Radøy, 1263 Lindås, 1266 Masfjorden, 1413 Hyllestad, 1418 Balestrand, 1420 Sogndal, 1445 Gloppen, 1449 Stryn, 1511 Vanylven, 1523 Ørskog, 1524 Norddal, 1525 Stranda, 1563 Sunndal, 1566 Surnadal, 1573 Smøla, 1576 Aure, 1812 Sømna, 1815 Vega, 1816 Vevelstad, 1825 Grane, 1832 Hemnes, 1840 Saltdal, 1841 Fauske, 1848 Steigen, 1854 Ballangen, 1867 Bø, 2025 Tana, 2027 Nesseby, 2030 Sør-Varanger	0.0140
123	0101 Halden, 0106 Fredrikstad, 0111 Hvaler, 0121 Rømskog, 0123 Spydeberg, 0124 Askim, 0136 Rygge, 0215 Frogn, 0217 Oppegård, 0227 Fet, 0234 Gjerdrum, 0412 Ringsaker, 0418 Nord-Odal, 0420 Eidskog, 0428 Trysil, 0430 Stor-Elvdal, 0432 Rendalen, 0501 Lillehammer, 0513 Skjåk, 0519 Sør-Fron, 0522 Gausdal, 0528 Østre Toten, 0532 Jevnaker, 0534 Gran, 0536 Søndre Land, 0543 Vestre Slidre, 0544 Øystre Slidre, 0605 Ringerike, 0618 Hemsedal, 0623 Modum, 0626 Lier, 0628 Hurum, 0713 Sande, 0716 Re, 0811 Siljan, 0814 Bamble, 0821 Bø, 0831 Fyresdal, 0904 Grimstad, 0912 Vegårshei, 0914 Tvedestrand, 0919 Froland, 0941 Bykle, 1003 Farsund, 1017 Songdalen, 1021 Marnardal, 1029 Lindesnes, 1034 Hægebostad, 1037 Kvinesdal, 1111 Sokndal, 1112 Lund, 1119 Hå, 1120 Klepp, 1121 Time, 1160 Vindafjord, 1211 Etne, 1224 Kvernherad, 1228 Odda, 1241 Fusa, 1242 Samnanger, 1256 Meland, 1264 Austrheim, 1416 Høyanger, 1421 Aurland, 1422 Lærdal, 1428 Askvoll, 1429 Fjaler, 1430 Gaular, 1431 Jølster, 1438 Bremanger, 1444 Hornindal, 1516 Ulstein, 1528 Sykkylven, 1539 Rauma, 1551 Eide, 1557 Gjemnes, 1804 Bodø, 1805 Narvik, 1813 Brønnøy, 1818 Herøy, 1820 Alstahaug, 1822 Leirfjord, 1828 Nesna, 1833 Rana, 1837 Meløy, 1860 Vestvågøy, 1866 Hadsel, 1903 Harstad, 1911 Kvæfjord, 1920 Lavangen, 1923 Salangen, 1933 Balsfjord, 1938 Lyngen, 2020 Porsanger	0.0130
217	0226 Sørum, 0417 Stange, 0439 Follidal, 0502 Gjøvik, 0512 Lesja, 0521 Øyer, 0542 Nord-Aurdal, 0545 Vang, 0604 Kongsberg, 0627 Røyken, 0632 Rollag, 0633 Nore og Uvdal, 0806 Skien, 0834 Vinje, 0935 Iveland, 0937 Evje og Hornnes, 1004 Flekkefjord, 1026 Åseral, 1027 Audnedal, 1102 Sandnes, 1114 Bjerkreim, 1122 Gjesdal, 1133 Hjelmeland, 1135 Sauda, 1141 Finnøy, 1216 Sveio, 1219 Bømlo, 1231 Ullensvang, 1251 Vaksdal, 1411 Gulen, 1426 Luster, 1432 Førde, 1441 Selje, 1443 Eid, 1505 Kristiansund, 1515 Herøy, 1520 Ørsta, 1532 Giske, 1543 Nesset, 1548 Fræna, 1554 Averøy, 1560 Tingvoll, 1834 Lurøy, 1838 Gildeskål, 1865 Vågan, 1940 Kåfjord	0.0120
263	0105 Sarpsborg, 0219 Bærum, 0228 Rælingen, 0239 Hurdal, 0402 Kongsvinger, 0441 Os, 0704 Tønsberg, 0805 Porsgrunn, 0938 Bygland, 1032 Lyngdal, 1124 Sola, 1149 Karmøy, 1245 Sund, 1253 Osterøy, 1401 Flora, 1417 Vik, 1514 Sande, 1519 Volda, 1913 Skånland, 1919 Gratangen, 1922 Bardu, 1925 Sørreisa, 1942 Nordreisa	0.0110
286	0104 Moss, 0230 Lørenskog, 0830 Nissedal, 1924 Målselv	0.0100
290	0403 Hamar, 0711 Svelvik, 1127 Randaberg, 1235 Voss, 1936 Karlsøy	0.0090
295	0438 Alvdal	0.0080
296	1244 Austevoll, 1265 Fedje, 1529 Skodje, 1811 Bindal, 1824 Vefsn, 1927 Tranøy	0.0070
302	0231 Skedsmo, 1926 Dyrøy	0.0060

MIL09 Utslipp av klimagasser per innbygger i CO₂-ekvivalenter - alle utslipp ⁴³

Tabellen nedenfor viser de ti høyeste poengsummene for nøkkeltall MIL09. Kommuner med lik poengsum deler plassering. Rangeringstallet varierer mellom 1 (førsteplass)

og totalt antall kommuner som er tatt med i denne utgaven av Kommunebarometeret (sistepllass).

Plass	Kommuner	Poengsum
1	0137 Våler, 0216 Nesodden, 0219 Bærum, 0229 Enebakk, 0230 Lørenskog, 0234 Gjerdrum, 0238 Nannestad, 0301 Oslo, 0806 Skien, 0904 Grimstad, 0919 Froland, 1106 Haugesund, 1247 Askøy, 1841 Fauske, 1925 Sørreisa, 5001 Trondheim, 5030 Klæbu	0.0180
18	0101 Halden, 0106 Fredrikstad, 0127 Skiptvet, 0211 Vestby, 0220 Asker, 0221 Aurskog-Høland, 0233 Nittedal, 0236 Nes, 0239 Hurdal, 0402 Kongsvinger, 0403 Hamar, 0427 Elverum, 0501 Lillehammer, 0532 Jevnaker, 0536 Søndre Land, 0602 Drammen, 0604 Kongsberg, 0605 Ringerike, 0622 Krødsherad, 0623 Modum, 0624 Øvre Eiker, 0712 Larvik, 0729 Færder, 0807 Notodden, 0811 Siljan, 0817 Drangedal, 0826 Tinn, 0830 Nissedal, 0906 Arendal, 0912 Vegårshei, 0935 Iveland, 0941 Bykle, 1014 Vennesla, 1102 Sandnes, 1103 Stavanger, 1141 Finnøy, 1142 Rennesøy, 1201 Bergen, 1221 Stord, 1252 Modalen, 1253 Osterøy, 1516 Ulstein, 1520 Ørsta, 1528 Sykkylven, 1804 Bodø, 1840 Saltdal, 1902 Tromsø, 1923 Salangen, 1942 Nordreisa, 2003 Vadsø, 2012 Alta, 5028 Melhus, 5029 Skaun	0.0130
71	0104 Moss, 0105 Sarpsborg, 0118 Aremark, 0119 Marker, 0128 Rakkestad, 0135 Råde, 0214 Ås, 0228 Rælingen, 0237 Eidsvoll, 0412 Ringsaker, 0415 Løten, 0417 Stange, 0418 Nord-Odal, 0419 Sør-Odal, 0420 Eidskog, 0423 Grue, 0425 Åsnes, 0426 Våler, 0428 Trysil, 0429 Åmot, 0434 Engerdal, 0502 Gjøvik, 0516 Nord-Fron, 0517 Sel, 0521 Øyer, 0522 Gausdal, 0528 Østre Toten, 0529 Vestre Toten, 0533 Lunner, 0534 Gran, 0538 Nordre Land, 0542 Nord-Aurdal, 0612 Hole, 0618 Hemsedal, 0619 Ål, 0620 Hol, 0621 Sigdal, 0626 Lier, 0631 Flesberg, 0715 Holmestrand, 0815 Kragerø, 0827 Hjørtedal, 0828 Seljord, 0829 Kviteseid, 0831 Fyresdal, 0833 Tokke, 0834 Vinje, 0901 Risør, 0911 Gjerstad, 0914 Tvedestrand, 0928 Birkenes, 0929 Åmli, 0937 Evje og Hornnes, 0938 Bygland, 1001 Kristiansand, 1004 Flekkefjord, 1032 Lyngdal, 1101 Eigersund, 1120 Klepp, 1121 Time, 1122 Gjesdal, 1127 Randaberg, 1130 Strand, 1219 Bømlo, 1233 Ulvik, 1235 Voss, 1242 Samnanger, 1251 Vaksdal, 1420 Sogndal, 1426 Luster, 1429 Fjaler, 1445 Gloppen, 1449 Stryn, 1502 Molde, 1504 Ålesund, 1505 Kristiansund, 1511 Vanylven, 1517 Hareid, 1519 Volda, 1525 Stranda, 1531 Sula, 1532 Giske, 1535 Vestnes, 1539 Rauma, 1560 Tingvoll, 1566 Surnadal, 1813 Brønnøy, 1820 Alstahaug, 1832 Hemnes, 1839 Beiarn, 1859 Flakstad, 1860 Vestvågøy, 1865 Vågan, 1866 Hadsel, 1868 Øksnes, 1870 Sortland, 1871 Andøy, 1903 Harstad, 1911 Kvæfjord, 1919 Gratangen, 1920 Lavangen, 1922 Bardu, 1924 Målselv, 1938 Lyngen, 1939 Storfjord, 1941 Skjervøy, 2002 Vardø, 2020 Porsanger, 2021 Karasjok, 2030 Sør-Varanger, 5004 Steinkjer, 5005 Namsos, 5025 Røros, 5026 Holtålen, 5032 Selbu, 5034 Meråker, 5035 Stjørdal, 5036 Frosta, 5037 Levanger, 5042 Lierne, 5043 Røyrvik, 5045 Grong, 5047 Overhalla	0.0120
194	0111 Hvaler, 0235 Ullensaker, 0430 Stor-Elvdal, 0438 Alvdal, 0511 Dovre, 0519 Sør-Fron, 0520 Ringebu, 0541 Etnedal, 0543 Vestre Slidre, 0544 Øystre Slidre, 0615 Flå, 0616 Nes, 0617 Gol, 0632 Rollag, 0633 Nore og Uvdal, 0704 Tønsberg, 0926 Lillesand, 0940 Valle, 1026 Åseral, 1034 Hægebostad, 1046 Sirdal, 1111 Sokndal, 1112 Lund, 1119 Hå, 1124 Sola, 1134 Suldal, 1160 Vindafjord, 1211 Etne, 1216 Sveio, 1264 Austrheim, 1266 Masfjorden, 1413 Hyllestad, 1417 Vik, 1422 Lærdal, 1515 Herøy, 1554 Averøy, 1557 Gjemnes, 1811 Bindal, 1818 Herøy, 1822 Leirfjord, 1825 Grane, 1826 Hattfjelldal, 1853 Evenes, 1917 Ibestad, 1926 Dyrøy, 1933 Balsfjord, 1940 Kåfjord, 1943 Kvæangen, 2011 Kautokeino, 2025 Tana, 2027 Nesseby, 2028 Båtsfjord, 5013 Hitra, 5014 Frøya, 5021 Oppdal, 5027 Midtre Gauldal, 5033 Tydal, 5041 Snåsa, 5044 Namsskogan, 5046 Høylandet, 5054 Indre Fosen	0.0110
255	0437 Tynset, 0540 Sør-Aurdal, 1133 Hjelmeland, 1828 Nesna, 1838 Gildeskål, 2024 Berlevåg, 5022 Rennebu	0.0100
262	0439 Folldal, 1421 Aurland, 1812 Sømna, 1851 Lødingen, 1857 Værøy, 1874 Moskenes, 2019 Nordkapp, 2023 Gamvik	0.0090
270	0436 Tolga, 0515 Vågå, 1224 Kvinnerød, 1815 Vega, 2015 Hasvik, 2022 Lebesby, 5018 Åfjord, 5038 Verdal, 5049 Flatanger, 5053 Inderøy	0.0080
280	0513 Skjåk, 0514 Lom, 0545 Vang, 1149 Karmøy, 1232 Eidfjord, 1244 Austevoll, 1827 Dønna, 1848 Steigen, 1936 Karlsøy, 5015 Ørland	0.0070
290	1222 Fitjar, 1816 Vevelstad, 1834 Lurøy, 1837 Meløy, 1852 Tjeldsund, 5020 Osen	0.0060
296	0512 Lesja, 1114 Bjerkreim	0.0050

⁴³Nøkkeltallet kommer senere

MIL10 Utslipp av klimagasser per innbygger i CO2-ekvivalenter, oppvarming

Tabellen nedenfor viser de ti høyeste poengsummene for nøkkeltall MIL10. Kommuner med lik poengsum deler plassering. Rangeringstallet varierer mellom 1 (førsteplass) og

totalt antall kommuner som er tatt med i denne utgaven av Kommunebarometeret (sisteplass).

Plass	Kommuner	Poengsum
1	0230 Lørenskog, 1505 Kristiansund, 1515 Herøy, 1516 Ulstein, 1517 Hareid, 1520 Ørsta, 1531 Sula, 1532 Giske, 1563 Sunndal, 1902 Tromsø, 1920 Lavangen, 1925 Sørreisa, 1941 Skjervøy, 1942 Nordreisa, 2002 Vardø, 2012 Alta, 2023 Gamvik, 2028 Båtsfjord	0.0060
19	0219 Bærum, 0626 Lier, 0904 Grimstad, 1101 Eigersund, 1122 Gjesdal, 1130 Strand, 1528 Sykkylven, 1535 Vestnes, 1547 Aukra, 1554 Averøy, 1813 Brønnøy, 1837 Meløy, 1841 Fauske, 1860 Vestvågøy, 1865 Vågan, 1866 Hadsel, 1870 Sortland, 1923 Salangen, 1939 Storfjord, 1940 Kåfjord, 2015 Hasvik, 2018 Måsøy, 2019 Nordkapp, 5001 Trondheim, 5030 Klæbu	0.0050
44	0101 Halden, 0106 Fredrikstad, 0119 Marker, 0127 Skiptvet, 0135 Råde, 0137 Våler, 0211 Vestby, 0214 Ås, 0216 Nesodden, 0220 Asker, 0221 Aurskog-Høland, 0229 Enebakk, 0233 Nittedal, 0234 Gjerdrum, 0235 Ullensaker, 0236 Nes, 0237 Eidsvoll, 0238 Nannestad, 0239 Hurdal, 0301 Oslo, 0402 Kongsvinger, 0403 Hamar, 0412 Ringsaker, 0415 Løten, 0417 Stange, 0419 Sør-Odal, 0427 Elverum, 0436 Tolga, 0501 Lillehammer, 0502 Gjøvik, 0513 Skjåk, 0514 Lom, 0515 Vågå, 0528 Østre Toten, 0529 Vestre Toten, 0532 Jevnaker, 0533 Lunner, 0534 Gran, 0604 Kongsberg, 0605 Ringerike, 0612 Hole, 0617 Gol, 0619 Ål, 0623 Modum, 0624 Øvre Eiker, 0712 Larvik, 0715 Holmestrand, 0729 Færder, 0806 Skien, 0807 Notodden, 0811 Siljan, 0814 Bamble, 0815 Kragerø, 0817 Drangedal, 0826 Tinn, 0828 Seljord, 0901 Risør, 0906 Arendal, 0911 Gjerstad, 0912 Vegårshei, 0914 Tvedestrand, 0919 Froland, 0926 Lillesand, 0928 Birkenes, 0929 Åmli, 0935 Iveland, 0937 Evje og Hornnes, 0938 Bygland, 1001 Kristiansand, 1003 Farsund, 1004 Flekkefjord, 1014 Venesla, 1032 Lyngdal, 1034 Hægebostad, 1037 Kvinesdal, 1102 Sandnes, 1106 Haugesund, 1111 Sokndal, 1112 Lund, 1114 Bjerkreim, 1121 Time, 1127 Randaberg, 1133 Hjelmeland, 1134 Suldal, 1135 Sauda, 1144 Kvitsøy, 1145 Bøkn, 1149 Karmøy, 1151 Utsira, 1160 Vindafjord, 1201 Bergen, 1211 Etne, 1216 Sveio, 1221 Stord, 1222 Fitjar, 1224 Kvinnherad, 1242 Samnanger, 1247 Askøy, 1253 Osterøy, 1264 Austrheim, 1265 Fedje, 1411 Gulen, 1412 Solund, 1416 Høyanger, 1417 Vik, 1421 Aurland, 1422 Lærdal, 1426 Luster, 1428 Askvoll, 1429 Fjaler, 1438 Bremanger, 1445 Gloppen, 1449 Stryn, 1502 Molde, 1511 Vanylven, 1519 Volda, 1525 Stranda, 1539 Rauma, 1557 Gjemnes, 1560 Tingvoll, 1566 Surnadal, 1573 Smøla, 1576 Aure, 1804 Bodø, 1811 Bindal, 1812 Sømna, 1815 Vega, 1816 Vevelstad, 1818 Herøy, 1820 Alstahaug, 1822 Leirfjord, 1824 Vefsn, 1825 Grane, 1827 Dønna, 1832 Hemnes, 1833 Rana, 1834 Lurøy, 1835 Træna, 1836 Rødøy, 1839 Beiarn, 1840 Saltdal, 1845 Sørfold, 1848 Steigen, 1851 Lødingen, 1856 Røst, 1857 Værøy, 1859 Flakstad, 1868 Øksnes, 1871 Andøy, 1874 Moskenes, 1911 Kvæfjord, 1917 Ibestad, 1919 Gratangen, 1922 Bardu, 1926 Dyrøy, 1936 Karlsøy, 1938 Lyngen, 1943 Kvænangen, 2003 Vadsø, 2014 Loppa, 2020 Porsanger, 2025 Tana, 2027 Nesseby, 2030 Sør-Varanger, 5004 Steinkjer, 5005 Namsos, 5013 Hitra, 5014 Frøya, 5020 Osen, 5021 Oppdal, 5027 Midtre Gauldal, 5028 Melhus, 5029 Skaun, 5032 Selbu, 5035 Stjørdal, 5036 Frosta, 5037 Levanger, 5044 Namsskogan, 5045 Grong, 5046 Høylandet, 5047 Overhalla, 5052 Leka, 5054 Indre Fosen	0.0040
227	0118 Aremark, 0418 Nord-Odal, 0423 Grue, 0425 Åsnes, 0426 Våler, 0516 Nord-Fron, 0517 Sel, 0519 Sør-Fron, 0521 Øyer, 0522 Gausdal, 0536 Søndre Land, 0602 Drammen, 0618 Hemsedal, 0622 Krødsherad, 0829 Kviteseid, 0833 Tokke, 1103 Stavanger, 1119 Hå, 1141 Finnøy, 1142 Rennesøy, 1223 Tysnes, 1238 Kvam, 1244 Austevoll, 1252 Modalen, 1266 Masfjorden, 1413 Hyllestad, 1504 Ålesund, 1828 Nesna, 1838 Gildeskål, 1853 Evenes, 1933 Balsfjord, 5015 Ørland, 5018 Åfjord, 5025 Røros, 5026 Holtålen, 5042 Lierne, 5049 Flatanger	0.0030
264	0111 Hvaler, 0420 Eidskog, 0428 Trysil, 0429 Åmot, 0439 Folldal, 0512 Lesja, 0520 Ringebru, 0543 Vestre Slidre, 0544 Øystre Slidre, 0545 Vang, 0620 Hol, 0631 Flesberg, 0831 Fyresdal, 0834 Vinje, 1232 Eidfjord, 1233 Ulvik, 1826 Hattfjell, 1924 Målselv, 2004 Hammerfest, 2011 Kautokeino, 2021 Karasjok, 5022 Rennebu, 5034 Meråker	0.0020
287	0104 Moss, 0105 Sarpsborg, 0128 Rakkestad, 0228 Rælingen, 0430 Stor-Elvdal, 0432 Rendalen, 0434 Engerdal, 0437 Tynset, 0438 Alvdal, 0511 Dovre, 0538 Nordre Land, 0540 Sør-Aurdal, 0541 Etnedal, 0542 Nord-Aurdal, 0615 Flå, 0616 Nes, 0621 Sigdal, 0632 Rollag, 0633 Nore og Uvdal, 0704 Tønsberg, 0805 Porsgrunn, 0827 Hjørtland, 0830 Nissedal, 0940 Valle, 0941 Bykle, 1026 Åseral, 1029 Lindesnes, 1046 Sirdal, 1120 Klepp, 1124 Sola, 1146 Tysvær, 1219 Bømlo, 1231 Ullensvang, 1235 Voss, 1251 Vaksdal, 1259 Øygarden, 1420 Sogndal, 1805 Narvik, 1849 Hamarøy, 1852 Tjeldsund, 1903 Harstad, 2022 Lebesby, 2024 Berlevåg, 5033 Tydal, 5038 Verdal, 5041 Snåsa, 5043 Røyrvik, 5053 Inderøy	0.0010

MIL11 Utslipp av klimagasser per innbygger i CO2-ekvivalenter, avfall

Tabellen nedenfor viser de ti høyeste poengsummene for nøkkeltall MIL11. Kommuner med lik poengsum deler plassering. Rangeringstallet varierer mellom 1 (førsteplass) og

totalt antall kommuner som er tatt med i denne utgaven av Kommunebarometeret (siste plass).

Plass	Kommuner	Poengsum
1	0111 Hvaler, 0219 Bærum, 0228 Rælingen, 0230 Lørenskog, 0522 Gausdal, 1103 Stavanger, 1121 Time, 1122 Gjesdal, 1124 Sola, 1141 Finnøy, 1142 Rennesøy, 1264 Austrheim, 1835 Træna, 1851 Lødingen, 1857 Værøy, 1859 Flakstad, 2022 Lebesby, 5020 Osen, 5049 Flatanger	0.0060
20	(241 kommuner)	0.0040
261	0214 Ås, 0233 Nittedal, 0235 Ullensaker, 0239 Hurdal, 0502 Gjøvik, 0514 Lom, 0541 Etnedal, 0602 Drammen, 0621 Sigdal, 0712 Larvik, 0807 Notodden, 0906 Arendal, 1232 Eidfjord, 1244 Austevoll, 1515 Herøy, 1860 Vestvågøy, 1870 Sortland, 5004 Steinkjer	0.0030
279	0429 Åmot, 0615 Flå, 0624 Øvre Eiker, 0815 Kragerø, 0831 Fyresdal, 0937 Evje og Hornnes, 1034 Hægebostad, 1120 Klepp, 1420 Sogndal, 1924 Målselv	0.0020
289	0101 Halden, 0105 Sarpsborg, 0220 Asker, 0236 Nes, 0417 Stange, 0426 Våler, 0432 Rendalen, 0434 Engerdal, 0436 Tolga, 0501 Lillehammer, 0520 Ringebru, 0532 Jevnaker, 0543 Vestre Slidre, 0619 Ål, 0632 Rollag, 0633 Nore og Uvdal, 0704 Tønsberg, 0715 Holmestrand, 0829 Kviteseid, 0830 Nissedal, 0901 Risør, 1004 Flekkefjord, 1014 Vennessla, 1029 Lindesnes, 1119 Hå, 1127 Randaberg, 1133 Hjelmeland, 1160 Vindafjord, 1222 Fitjar, 1231 Ullensvang, 1259 Øygarden, 1411 Gulen, 1535 Vestnes, 1818 Herøy, 1834 Lurøy, 1839 Beiarn, 1933 Balsfjord, 1939 Storfjord, 5013 Hitra, 5014 Frøya, 5015 Ørland, 5021 Oppdal, 5026 Holtålen, 5037 Levanger, 5038 Verdal, 5045 Grong	0.0010

Saksbehandling

SAK01 Andel byggesøknader der kommunen har overskredet lovpålagt saksbehandlingstid

Tabellen nedenfor viser de ti høyeste poengsummene for nøkkeltall SAK01. Kommuner med lik poengsum deler plassering. Rangeringstallet varierer mellom 1 (førsteplass)

og totalt antall kommuner som er tatt med i denne utgaven av Kommunebarometeret (sistepllass).

Plass	Kommuner	Poengsum
1	(344 kommuner)	0.0300
345	0929 Åmli, 1242 Samnanger, 5051 Nærøy	0.0190
348	1433 Naustdal, 1515 Herøy, 5014 Frøya	0.0160
351	1445 Gloppen	0.0090
352	0221 Aurskog-Høland, 1525 Stranda, 1573 Smøla, 2020 Porsanger	0.0050

SAK02 Gjennomsnittlig saksbehandlingstid, byggesaker med 3 ukers frist

Tabellen nedenfor viser de ti høyeste poengsummene for nøkkeltall SAK02. Kommuner med lik poengsum deler plassering. Rangeringstallet varierer mellom 1 (førsteplass)

og totalt antall kommuner som er tatt med i denne utgaven av Kommunebarometeret (sistepllass).

Plass	Kommuner	Poengsum
1	0418 Nord-Odal, 0420 Eidskog, 0439 Folldal, 0513 Skjåk, 0534 Gran, 0605 Ringerike, 0617 Gol, 0618 Hemsedal, 0622 Krødsherad, 0829 Kviteseid, 0830 Nissedal, 1046 Sirdal, 1145 Bokn, 1526 Stordal, 1560 Tingvoll, 1837 Meløy, 1859 Flakstad, 1911 Kvæfjord, 1925 Sørreisa, 2023 Gamvik	0.0240
21	0221 Aurskog-Høland, 0619 Ål, 0911 Gjerstad, 0912 Vegårshei, 1003 Farsund, 1034 Hægebostad, 1826 Hattfjell, 2002 Vardø, 5035 Stjørdal, 5052 Leka	0.0200
31	0121 Rømskog, 0127 Skiptvet, 0217 Oppegård, 0432 Rendalen, 0514 Lom, 0520 Ringe, 0621 Sigdal, 0623 Modum, 0631 Flesberg, 0828 Seljord, 0834 Vinje, 0937 Evje og Hornnes, 0940 Valle, 1037 Kvinesdal, 1142 Rennesøy, 1151 Utsira, 1234 Granvin, 1514 Sande, 1838 Gildeskål, 1839 Beiarn, 1870 Sortland, 1936 Karlsøy, 1938 Lyngen, 1941 Skjervøy, 1942 Nordreisa, 2022 Lebesby, 2024 Berlevåg, 2030 Sør-Varanger	0.0190
59	0104 Moss, 0123 Spydeberg, 0125 Eidsberg, 0128 Rakkestad, 0136 Rygge, 0137 Våler, 0231 Skedsmo, 0427 Elverum, 0511 Dovre, 0512 Lesja, 0529 Vestre Toten, 0544 Øystre Slidre, 0615 Flå, 0620 Hol, 0632 Rollag, 0633 Nore og Uvdal, 0712 Larvik, 0811 Siljan, 0819 Nome, 0935 Iveland, 0938 Bygland, 1002 Mandal, 1102 Sandnes, 1112 Lund, 1149 Karmøy, 1228 Odda, 1235 Voss, 1417 Vik, 1421 Aurland, 1428 Askvoll, 1432 Førde, 1433 Naustdal, 1438 Bremanger, 1511 Vanylven, 1551 Eide, 1804 Bodø, 1833 Rana, 1867 Bø, 1924 Målselv, 1926 Dyrøy, 1943 Kvænangen, 2018 Måsøy, 2021 Karasjok, 2025 Tana, 5005 Namsos, 5017 Bjugn, 5019 Roan, 5022 Rennebu, 5042 Lierne, 5044 Namsskogan, 5047 Overhalla	0.0180
110	0214 Ås, 0522 Gausdal, 0536 Søndre Land, 0826 Tinn, 1114 Bjerkreim, 1238 Kvam, 1253 Osterøy, 1259 Øygarden, 1419 Leikanger, 1420 Sogndal, 1519 Volda, 1546 Sandøy, 1812 Sømna, 1850 Tysfjord, 1866 Hadsel, 5013 Hitra, 5021 Oppdal, 5043 Røyrvik	0.0170
128	0111 Hvaler, 0122 Trøgstad, 0213 Ski, 0229 Enebakk, 0234 Gjerdrum, 0301 Oslo, 0417 Stange, 0425 Åsnes, 0501 Lillehammer, 0515 Vågå, 0528 Østre Toten, 0532 Jevnaker, 0822 Sauherad, 0827 Hjartdal, 0904 Grimstad, 0919 Froland, 1004 Flekkefjord, 1017 Songdalen, 1021 Marnardal, 1122 Gjesdal, 1124 Sola, 1134 Suldal, 1211 Etne, 1216 Sveio, 1222 Fitjar, 1233 Ulvik, 1242 Samnanger, 1247 Askøy, 1441 Selje, 1443 Eid, 1523 Ørskog, 1535 Vestnes, 1813 Brønnøy, 1815 Vega, 1834 Lurøy, 1860 Vestvågøy, 1865 Vågan, 1933 Balsfjord, 2014 Loppa, 2020 Porsanger, 5020 Osen, 5031 Malvik, 5037 Levanger, 5040 Namdalseid, 5045 Grong	0.0160
173	0101 Halden, 0118 Aremark, 0227 Fet, 0238 Nannestad, 0426 Våler, 0437 Tynset, 0438 Alvdal, 0516 Nord-Fron, 0517 Sel, 0624 Øvre Eiker, 0627 Røyken, 0710 Sandefjord, 0806 Skien, 0807 Notodden, 0814 Bamble, 0821 Bø, 0833 Tokke, 0926 Lillesand, 1121 Time, 1141 Finnøy, 1146 Tysvær, 1264 Austrheim, 1412 Solund, 1445 Gloppen, 1505 Kristiansund, 1543 Nesset, 1547 Aukra, 1805 Narvik, 1822 Leirfjord, 1832 Hemnes, 1868 Øksnes, 1913 Skånland, 1927 Tranøy, 2003 Vadsø, 2011 Kautokeino, 2019 Nordkapp, 5023 Meldal, 5024 Orkdal, 5029 Skaun, 5033 Tydal, 5050 Vikna, 5051 Nærøy, 5054 Indre Fosen	0.0150
216	0124 Askim, 0402 Kongsvinger, 0429 Åmot, 0430 Stor-Elvdal, 0441 Os, 0616 Nes, 0906 Arendal, 1014 Vennesla, 1018 Søgne, 1135 Sauda, 1144 Kviteseid, 1201 Bergen, 1223 Tysnes, 1256 Meland, 1260 Radøy, 1266 Masfjorden, 1401 Flora, 1413 Hyllestad, 1444 Hornindal, 1516 Ulstein, 1539 Rauma, 1548 Fræna, 1816 Vevelstad, 1836 Rødøy, 1923 Salangen, 1928 Torsken, 5028 Melhus, 5032 Selbu, 5041 Snåsa, 5053 Inderøy	0.0140
246	0138 Hobøl, 0403 Hamar, 0419 Sør-Odal, 0521 Øyer, 0538 Nordre Land, 1029 Lindesnes, 1101 Eigersund, 1119 Hå, 1221 Stord, 1532 Giske, 1576 Aure, 5004 Steinkjer, 5026 Holtålen, 5046 Høylandet	0.0130
260	0135 Råde, 0219 Bærum, 0230 Lørenskog, 0235 Ullensaker, 0412 Ringsaker, 0436 Tolga, 0533 Lunner, 0542 Nord-Aurdal, 0701 Horten, 0805 Porsgrunn, 0817 Drangedal, 0914 Tvedestrand, 1001 Kristiansand, 1027 Audnedal, 1520 Ørsta, 1531 Sula, 1566 Surnadal, 1571 Halså, 1852 Tjeldsund, 1903 Harstad, 5015 Ørland, 5018 Åfjord, 5036 Frosta	0.0120

SAK03 Gjennomsnittlig saksbehandlingstid, byggesaker med 12 ukers frist

Tabellen nedenfor viser de ti høyeste poengsummene for nøkkeltall SAK03. Kommuner med lik poengsum deler plassering. Rangeringstallet varierer mellom 1 (førsteplass)

og totalt antall kommuner som er tatt med i denne utgaven av Kommunebarometeret (sistepllass).

Plass	Kommuner	Poengsum
1	0122 Trøgstad, 0221 Aurskog-Høland, 0420 Eidskog, 0513 Skjåk, 0617 Gol, 0622 Krødsherad, 0631 Flesberg, 0937 Evje og Hornnes, 1046 Sirdal, 1145 Bokn, 1560 Tingvoll, 1835 Træna, 1837 Meløy, 1838 Gildeskål, 1859 Flakstad, 1911 Kvæfjord, 2023 Gamvik, 2024 Berlevåg	0.0240
19	0127 Skiptvet, 0520 Ringebu, 0605 Ringerike, 0618 Hemsedal, 1417 Vik, 1420 Sogndal, 1511 Vanlven	0.0210
26	0123 Spydeberg, 0239 Hurdal, 0418 Nord-Odal, 0616 Nes, 0621 Sigdal, 0828 Seljord, 0912 Vegårshei, 0919 Froland, 1004 Flekkefjord, 1151 Utsira, 1233 Ulvik, 1264 Austrheim, 1826 Hattfjelldal, 1832 Hemnes, 1913 Skånland, 1925 Sørreisa, 1943 Kvæangen, 2002 Vardø, 5005 Namsos, 5013 Hitra, 5044 Namsskogan	0.0200
47	0229 Enebakk, 0522 Gausdal, 0534 Gran, 0615 Flå, 0633 Nore og Lvdal, 0834 Vinje, 1244 Austevoll, 1259 Øygarden, 1419 Leikanger, 1433 Naustdal, 1438 Bremanger, 1502 Molde, 1813 Brønnøy, 1933 Balsfjord, 2022 Lebesby, 2030 Sør-Varanger, 5046 Høylandet	0.0190
64	0125 Eidsberg, 0217 Oppegård, 0235 Ullensaker, 0417 Stange, 0425 Åsnes, 0426 Våler, 0517 Sel, 0532 Jevnaker, 0544 Øystre Slidre, 0619 Ål, 0833 Tokke, 0911 Gjerstad, 0941 Bykle, 1018 Søgne, 1026 Åseral, 1222 Fitjar, 1242 Samnanger, 1251 Vaksdal, 1551 Eide, 1811 Bindal, 1824 Vefsn, 1860 Vestvågøy, 2025 Tana, 5004 Steinkjer, 5017 Bjugn, 5028 Melhus, 5035 Stjørdal, 5043 Røyrvik, 5045 Grong	0.0180
93	0214 Ås, 0227 Fet, 0231 Skedsmo, 0234 Gjerdrum, 0402 Kongsvinger, 0427 Elverum, 0439 Folldal, 0441 Os, 0521 Øyer, 0807 Notodden, 0821 Bø, 0822 Sauherad, 1001 Kristiansand, 1002 Mandal, 1021 Marnardal, 1027 Audnedal, 1114 Bjerkreim, 1149 Karmøy, 1432 Førde, 1445 Gloppen, 1535 Vestnes, 1557 Gjemnes, 1804 Bodø, 1833 Rana, 1848 Steigen, 1852 Tjeldsund, 1865 Vågan, 1941 Skjervøy, 2014 Loppa, 2021 Karasjok, 5047 Overhalla, 5051 Nærøy	0.0170
125	0137 Våler, 0412 Ringsaker, 0429 Åmot, 0512 Lesja, 0514 Lom, 0536 Søndre Land, 0624 Øvre Eiker, 0632 Rollag, 0806 Skien, 0830 Nissedal, 0831 Fyresdal, 1034 Hægebostad, 1101 Eigersund, 1121 Time, 1122 Gjesdal, 1216 Sveio, 1228 Odda, 1265 Fedje, 1401 Flora, 1430 Gaular, 1516 Ulstein, 1519 Volda, 1576 Aure, 1812 Sømna, 1866 Hadsel, 1931 Lenvik, 2004 Hammerfest, 5011 Hemne, 5016 Agdenes, 5029 Skaun, 5041 Snåsa, 5054 Indre Fosen	0.0160
157	0105 Sarpsborg, 0111 Hvaler, 0124 Askim, 0128 Rakkestad, 0211 Vestby, 0233 Nittedal, 0419 Sør-Odal, 0430 Stor-Elvdal, 0529 Vestre Toten, 0533 Lunner, 0620 Hol, 0811 Siljan, 0827 Hjørtal, 0906 Arendal, 0940 Valle, 1112 Lund, 1134 Suldal, 1144 Kvitsøy, 1253 Osterøy, 1266 Masfjorden, 1412 Solund, 1426 Luster, 1428 Askvoll, 1870 Sortland, 1928 Torsken, 1942 Nordreisa, 5021 Oppdal, 5022 Rennebu, 5038 Verdal	0.0150
186	0136 Rygge, 0238 Nannestad, 0438 Alvdal, 0528 Østre Toten, 0602 Drammen, 0627 Røyken, 0701 Horten, 0819 Nome, 0829 Kviteseid, 0914 Tvedestrand, 1221 Stord, 1247 Askøy, 1256 Meland, 1413 Hyllestad, 1416 Høyanger, 1841 Fauske, 1924 Målselv, 1938 Lyngen, 2003 Vadsø, 5024 Orkdal	0.0140
206	0213 Ski, 0437 Tynset, 0501 Lillehammer, 0511 Dovre, 0515 Vågå, 0519 Sør-Fron, 0542 Nord-Aurdal, 0938 Bygland, 1102 Sandnes, 1421 Aurland, 1441 Selje, 1547 Aukra, 1816 Vevelstad, 1834 Lurøy, 1845 Sørfold, 5023 Meldal, 5053 Inderøy	0.0130

SAK04 Andel av vedtatte byggesaker med faktisk tilsyn

Tabellen nedenfor viser de ti høyeste poengsummene for nøkkeltall SAK04. Kommuner med lik poengsum deler plassering. Rangeringstallet varierer mellom 1 (førsteplass)

og totalt antall kommuner som er tatt med i denne utgaven av Kommunebarometeret (siste plass).

Plass	Kommuner	Poengsum
1	0229 Enebakk, 0544 Øystre Slidre, 0821 Bø, 1106 Haugesund, 1124 Sola, 1221 Stord, 1253 Osterøy, 1516 Ulstein, 1548 Fræna, 1816 Vevelstad, 1820 Alstahaug, 1837 Meløy, 5035 Stjørdal	0.0240
14	0230 Lørenskog, 5029 Skaun, 5047 Overhalla	0.0230
17	0618 Hemsedal, 1235 Voss, 1432 Førde, 1815 Vega	0.0220
21	0106 Fredrikstad, 0136 Rygge, 0521 Øyer, 0538 Nordre Land, 1127 Randaberg	0.0210
26	0228 Rælingen, 0834 Vinje, 1102 Sandnes, 1144 Kvitsøy, 2002 Vardø	0.0200
31	0822 Sauherad, 1101 Eigersund, 1401 Flora, 5043 Røyrvik	0.0180
35	0119 Marker, 0137 Våler, 0427 Elverum, 0602 Drammen, 0605 Ringerike, 0616 Nes, 1001 Kristiansand, 1413 Hyllestad, 1859 Flakstad, 5045 Grong	0.0170
45	0519 Sør-Fron, 0533 Lunner, 0620 Hol, 0626 Lier, 1939 Storfjord	0.0160
50	0234 Gjerdrum, 0301 Oslo, 0418 Nord-Odal, 0623 Modum, 0633 Nore og Uvdal, 0712 Larvik, 1121 Time, 1557 Gjemnes, 1841 Fauske, 1868 Øksnes, 1942 Nordreisa	0.0150
61	0219 Bærum, 0226 Sørum, 0532 Jevnaker, 0941 Bykle, 1122 Gjesdal, 1233 Ulvik, 1247 Askøy	0.0140

SAK05 Saksbehandlingsgebyr for enebolig

Tabellen nedenfor viser de ti høyeste poengsummene for nøkkeltall SAK05. Kommuner med lik poengsum deler plassering. Rangeringstallet varierer mellom 1 (førsteplass)

og totalt antall kommuner som er tatt med i denne utgaven av Kommunebarometeret (siste plass).

Plass	Kommuner	Poengsum
1	0439 Follidal, 0513 Skjåk, 0540 Sør-Aurdal, 0622 Krødsherad, 0833 Tokke, 0834 Vinje, 1112 Lund, 1114 Bjerkreim, 1151 Utsira, 1234 Granvin, 1811 Bindal, 1812 Sømna, 1816 Vevelstad, 1834 Lurøy, 1835 Træna, 1856 Røst, 1867 Bø, 1925 Sørreisa, 1926 Dyrøy, 1927 Tranøy, 1940 Kåfjord, 1943 Kvænangen, 2015 Hasvik, 2017 Kvalsund, 2027 Nesseby, 5033 Tydal, 5052 Leka	0.0240
28	0441 Os, 0937 Evje og Hornnes, 1111 Sokndal, 1526 Stordal, 1826 Hattfjell, 1836 Rødøy, 1859 Flakstad, 1874 Moskenes, 1913 Skånland, 1919 Gratangen, 1941 Skjervøy, 2011 Kautokeino, 2018 Måsøy, 5044 Namsskogan	0.0200
42	0436 Tolga, 0512 Lesja, 0516 Nord-Fron, 0541 Etnedal, 0545 Vang, 0928 Birkenes, 0941 Bykle, 1021 Marnardal, 1027 Audnedal, 1037 Kvinesdal, 1046 Sirdal, 1211 Etne, 1265 Fedje, 1429 Fjaler, 1441 Selje, 1444 Hornindal, 1511 Vanylven, 1571 Halså, 1815 Vega, 1818 Herøy, 1828 Nesna, 1838 Gildeskål, 1920 Lavangen, 1923 Salangen, 1928 Torsken, 1942 Nordreisa, 2002 Vardø, 2014 Loppa, 2019 Nordkapp, 2021 Karasjok, 2028 Båtsfjord, 5019 Roan, 5020 Osen, 5026 Holtålen, 5061 Rindal	0.0190
77	0432 Rendalen, 0434 Engerdal, 0831 Fyresdal, 0911 Gjerstad, 0935 Iveland, 0938 Bygland, 1134 Suldal, 1228 Odda, 1231 Ullensvang, 1232 Eidfjord, 1233 Ulvik, 1266 Masfjorden, 1412 Solund, 1426 Luster, 1443 Eid, 1449 Stryn, 1547 Aukra, 1551 Eide, 1837 Meløy, 1839 Beiarn, 1849 Hamarøy, 1857 Værøy, 1938 Lyngen, 1939 Storfjord, 2020 Porsanger, 2025 Tana	0.0180
103	0420 Eidskog, 0437 Tynset, 0438 Alvdal, 0544 Øystre Slidre, 0817 Drangedal, 0829 Kviteseid, 0830 Nissedal, 0912 Vegårshei, 0919 Froland, 1026 Åseral, 1032 Lyngdal, 1135 Sauda, 1146 Tysvær, 1259 Øygarden, 1413 Hyllestad, 1514 Sande, 1515 Herøy, 1528 Sykkylven, 1543 Nesset, 1546 Sandøy, 1563 Sunndal, 1813 Brønnøy, 1822 Leirfjord, 1848 Steigen, 1868 Øksnes, 1922 Bardu, 1924 Målselv, 2003 Vadsø, 2004 Hammerfest, 2022 Lebesby, 2023 Gamvik, 5012 Snillfjord, 5022 Rennebu, 5032 Selbu, 5036 Frosta, 5046 Høylandet, 5047 Overhalla	0.0170
140	0121 Rømskog, 0138 Hobøl, 0221 Aurskog-Høland, 0238 Nannestad, 0426 Våler, 0429 Åmot, 0543 Vestre Slidre, 0615 Flå, 0616 Nes, 0619 Ål, 0819 Nome, 0821 Bø, 0827 Hjartdal, 1003 Farsund, 1029 Lindesnes, 1145 Bokn, 1149 Karmøy, 1160 Vindafjord, 1245 Sund, 1264 Austrheim, 1411 Gulen, 1417 Vik, 1430 Gaular, 1438 Bremanger, 1445 Gloppen, 1523 Ørskog, 1529 Skodje, 1539 Rauma, 1554 Averøy, 1557 Gjemnes, 1820 Alstahaug, 1832 Hemnes, 1860 Vestvågøy, 1933 Balsfjord, 2030 Sør-Varanger, 5011 Hemne, 5013 Hitra, 5014 Frøya, 5027 Midtre Gauldal, 5040 Namdalseid, 5041 Snåsa, 5054 Indre Fosen	0.0160
182	0236 Nes, 0415 Løten, 0425 Åsnes, 0430 Stor-Elvdal, 0519 Sør-Fron, 0536 Søndre Land, 0617 Gol, 0618 Hemsedal, 0828 Seljord, 0901 Risør, 0929 Åmli, 1002 Mandal, 1004 Flekkefjord, 1018 Søgne, 1133 Hjelmeland, 1144 Kvitsøy, 1246 Fjell, 1251 Vaksdal, 1260 Radøy, 1416 Høyanger, 1421 Aurland, 1519 Volda, 1535 Vestnes, 1566 Surnadal, 1573 Smøla, 1845 Sørfold, 1850 Tysfjord, 2012 Alta, 5043 Røyrvik, 5045 Grong, 5053 Inderøy	0.0150
213	0119 Marker, 0122 Trøgstad, 0514 Lom, 0520 Ringe, 0542 Nord-Aurdal, 0621 Sigdal, 0632 Rollag, 0633 Nore og Uvdal, 0822 Sauherad, 0826 Tinn, 1119 Hå, 1120 Klepp, 1223 Tysnes, 1238 Kvam, 1419 Leikanger, 1516 Ulstein, 1520 Ørsta, 1524 Norddal, 1560 Tingvoll, 1865 Vågan, 1931 Lenvik, 2024 Berlevåg, 5004 Steinkjer, 5015 Ørland, 5016 Agdenes, 5017 Bjugn, 5025 Røros, 5037 Levanger, 5038 Verdal	0.0140
242	0124 Askim, 0412 Ringsaker, 0423 Grue, 0538 Nordre Land, 0620 Hol, 0631 Flesberg, 0926 Lillesand, 1014 Vennesla, 1034 Hægebostad, 1101 Eigersund, 1244 Austevoll, 1517 Hareid, 1866 Hadsel, 1911 Kvæfjord, 5050 Vikna, 5051 Nærøy	0.0130
258	0417 Stange, 0502 Gjøvik, 0521 Øyer, 0528 Østre Toten, 0529 Vestre Toten, 1121 Time, 1216 Sveio, 1235 Voss, 1242 Samnanger, 1247 Askøy, 1253 Osterøy, 1256 Meland, 1263 Lindås, 1432 Førde, 1525 Stranda, 1805 Narvik, 1936 Karlsøy, 5005 Namsos, 5035 Stjørdal	0.0120

SAK08 Gebyr for privat forslag til reguleringsplan

Tabellen nedenfor viser de ti høyeste poengsummene for nøkkeltall SAK08. Kommuner med lik poengsum deler plassering. Rangeringstallet varierer mellom 1 (førsteplass)

og totalt antall kommuner som er tatt med i denne utgaven av Kommunebarometeret (siste plass).

Plass	Kommuner	Poengsum
1	0121 Rømskog, 0513 Skjåk, 0541 Etnedal, 0811 Siljan, 0828 Seljord, 0834 Vinje, 0935 Iveland, 1151 Utsira, 1211 Etne, 1233 Ulvik, 1417 Vik, 1526 Stordal, 1546 Sandøy, 1811 Bindal, 1815 Vega, 1822 Leirfjord, 1826 Hattfjelldal, 1839 Beiarn, 1849 Hamarøy, 1856 Røst, 1919 Gratangen, 1920 Lavangen, 1925 Sørreisa, 1928 Torsken, 1933 Balsfjord, 1938 Lyngen, 2002 Vardø, 2003 Vadsø, 2014 Loppa, 2015 Hasvik, 2019 Nordkapp, 2021 Karasjok, 2023 Gamvik, 2027 Nesseby, 5020 Osen, 5041 Snåsa, 5044 Namsskogan, 5046 Høylandet, 5054 Indre Fosen	0.0060
40	(240 kommuner)	0.0040
280	0135 Råde, 0137 Våler, 0236 Nes, 0237 Eidsvoll, 0402 Kongsvinger, 0427 Elverum, 0501 Lillehammer, 0521 Øyer, 0532 Jevnaker, 0533 Lunner, 0612 Hole, 0616 Nes, 0617 Gol, 0624 Øvre Eiker, 0625 Nedre Eiker, 0711 Svelvik, 0906 Arendal, 0928 Birkenes, 1014 Vennesla, 1133 Hjelmeland, 1144 Kvitsøy, 1146 Tysvær, 1216 Sveio, 1219 Bømlo, 1223 Tysnes, 1245 Sund, 2012 Alta, 2017 Kvalsund, 5004 Steinkjer, 5051 Nærøy	0.0030
310	0123 Spydeberg, 0124 Askim, 0227 Fet, 0620 Hol, 0712 Larvik, 0814 Bamble, 0815 Kragerø, 0904 Grimstad, 1018 Søgne, 1029 Lindesnes, 1120 Klepp, 1122 Gjesdal, 1401 Flora, 1531 Sula, 1833 Rana, 5050 Vikna	0.0020
326	0101 Halden, 0104 Moss, 0105 Sarpsborg, 0106 Fredrikstad, 0111 Hvaler, 0118 Aremark, 0136 Rygge, 0211 Vestby, 0213 Ski, 0214 Ås, 0216 Nesodden, 0217 Oppegård, 0219 Bærum, 0220 Asker, 0226 Sørum, 0228 Rælingen, 0229 Enebakk, 0230 Lørenskog, 0231 Skedsmo, 0233 Nittedal, 0234 Gjerdrum, 0235 Ullensaker, 0238 Nannestad, 0301 Oslo, 0602 Drammen, 0604 Kongsberg, 0605 Ringerike, 0626 Lier, 0627 Røyken, 0628 Hurum, 0701 Horten, 0704 Tønsberg, 0710 Sandefjord, 0713 Sande, 0715 Holmestrand, 0716 Re, 0729 Færder, 0805 Porsgrunn, 0806 Skien, 0807 Notodden, 0926 Lillesand, 1001 Kristiansand, 1002 Mandal, 1017 Songdalen, 1102 Sandnes, 1103 Stavanger, 1106 Haugesund, 1119 Hå, 1121 Time, 1124 Sola, 1127 Randaberg, 1141 Finnøy, 1142 Rennesøy, 1201 Bergen, 1221 Stord, 1222 Fitjar, 1246 Fjell, 1247 Askøy, 1504 Ålesund, 1505 Kristiansund, 1532 Giske, 1804 Bodø, 1902 Tromsø, 1913 Skånland, 5001 Trondheim, 5029 Skaun, 5030 Klæbu, 5031 Malvik	0.0010

Vann og avløp

VAO1 Årsgebyr for vann, avløp, renovasjon og feiing ⁴⁴

Tabellen nedenfor viser de ti høyeste poengsummene for nøkkeltall VAO1. Kommuner med lik poengsum deler plassering. Rangeringstallet varierer mellom 1 (førsteplass) og

totalt antall kommuner som er tatt med i denne utgaven av Kommunebarometeret (siste plass).

Plass	Kommuner	Poengsum
1	0125 Eidsberg, 0427 Elverum, 0604 Kongsberg, 0710 Sandefjord, 0815 Kragerø, 0834 Vinje, 1018 Søgne, 1102 Sandnes, 1103 Stavanger, 1119 Hå, 1124 Sola, 1127 Randaberg, 1201 Bergen, 1222 Fitjar, 1502 Molde, 1519 Volda, 1532 Giske, 1545 Midsund, 1860 Vestvågøy, 5001 Trondheim	0.0240
21	0502 Gjøvik, 5021 Oppdal	0.0230
23	0105 Sarpsborg, 0219 Bærum, 0235 Ullensaker, 1004 Flekkefjord, 1101 Eigersund, 1122 Gjesdal, 1251 Vaksdal, 1520 Ørsta, 1524 Norddal, 1865 Vågan, 1870 Sortland, 1922 Bardu	0.0220
35	0214 Ås, 0704 Tønsberg, 1001 Kristiansand, 1002 Mandal, 1032 Lyngdal, 1114 Bjerkreim, 1121 Time, 1129 Forsand, 1135 Sauda, 1149 Karmøy, 1253 Osterøy, 1576 Aure, 1804 Bodø, 1871 Andøy, 1920 Lavangen, 5022 Rennebu	0.0210
51	0104 Moss, 0106 Fredrikstad, 0118 Aremark, 0228 Rælingen, 0701 Horten, 0806 Skien, 0904 Grimstad, 1106 Haugesund, 1120 Klepp, 1216 Sveio, 1526 Stordal, 1529 Skodje, 1535 Vestnes, 1563 Sunndal, 1805 Narvik, 1812 Sømna, 1818 Herøy, 1925 Sørreisa, 1929 Berg	0.0200
70	0124 Askim, 0136 Rygge, 0215 Frogn, 0220 Asker, 0230 Lørenskog, 0402 Kongsvinger, 0438 Alvdal, 0501 Lillehammer, 0519 Sør-Fron, 0616 Nes, 0805 Porsgrunn, 0814 Bamble, 1142 Rennesøy, 1429 Fjaler, 1511 Vanylven, 1841 Fauske, 1851 Lødingen, 1866 Hadsel, 2003 Vadsø, 5004 Steinkjer, 5030 Klæbu, 5049 Flatanger	0.0190
92	0123 Spydeberg, 0135 Råde, 0301 Oslo, 0620 Hol, 0624 Øvre Eiker, 0627 Røyken, 0712 Larvik, 1046 Sirdal, 1144 Kvitsøy, 1223 Tysnes, 1232 Eidfjord, 1245 Sund, 1252 Modalen, 1263 Lindås, 1418 Balestrand, 1504 Ålesund, 1505 Kristiansund, 1528 Sykkylven, 1813 Brønnøy, 1833 Rana, 1845 Sørfold, 1848 Steigen, 1917 Ibestad, 1941 Skjervøy, 2004 Hammerfest, 2030 Sør-Varanger, 5025 Røros, 5047 Overhalla, 5053 Inderøy	0.0180
121	0101 Halden, 0111 Hvaler, 0419 Sør-Odal, 0425 Åsnes, 0514 Lom, 0522 Gausdal, 0612 Hole, 0617 Gol, 0713 Sande, 0901 Risør, 1003 Farsund, 1111 Sokndal, 1112 Lund, 1160 Vindafjord, 1246 Fjell, 1260 Radøy, 1265 Fedje, 1401 Flora, 1416 Høyanger, 1420 Sogndal, 1421 Aurland, 1432 Førde, 1449 Stryn, 1516 Ulstein, 1902 Tromsø, 1911 Kvæfjord, 1928 Torsken, 5037 Levanger, 5048 Fosnes, 5050 Vikna, 5054 Indre Fosen	0.0170
152	0128 Rakkestad, 0231 Skedsmo, 0236 Nes, 0430 Stor-Elvdal, 0512 Lesja, 0521 Øyer, 0529 Vestre Toten, 0544 Øystre Slidre, 0715 Holmestrand, 0830 Nissedal, 0906 Arendal, 1219 Bømlo, 1224 Kvinnherad, 1238 Kvam, 1422 Lærdal, 1439 Vågsøy, 1517 Hareid, 1547 Aukra, 1548 Fræna, 1551 Eide, 1566 Surnadal, 1816 Vevelstad, 1834 Lurøy, 1853 Evenes, 1867 Bø, 1927 Tranøy, 1931 Lenvik, 2015 Hasvik, 2021 Karasjok, 5013 Hitra, 5031 Malvik, 5034 Meråker, 5038 Verdal	0.0160
185	0532 Jevnaker, 0534 Gran, 0618 Hemsedal, 0811 Siljan, 1037 Kvinesdal, 1141 Finnøy, 1146 Tysvær, 1151 Utsira, 1233 Ulvik, 1244 Austevoll, 1441 Selje, 1515 Herøy, 1523 Ørskog, 1534 Haram, 1815 Vega, 1820 Alstahaug, 1826 Hattfjelldal, 1837 Meløy, 1839 Beiarn, 1852 Tjeldsund, 1874 Moskenes, 2002 Vardø, 2012 Alta, 2020 Porsanger, 5017 Bjugn	0.0150

⁴⁴I tidligere utgaver av Kommunebarometeret regnet vi oss bakover fra sist innrapporterte (inneværende) år ved beregning av gebyrnivåer. Dette er nå endret slik at beløpene harmoniserer tidsmessig med året i kolonnetitlene.

VA02 Andel abonnenter tilknyttet vannforsyning med tilfredsstillende e.coli-prøveresultater

Tabellen nedenfor viser de ti høyeste poengsummene for nøkkeltall VA02. Kommuner med lik poengsum deler plassering. Rangeringstallet varierer mellom 1 (førsteplass) og

totalt antall kommuner som er tatt med i denne utgaven av Kommunebarometeret (siste plass).

Plass	Kommuner	Poengsum
1	(344 kommuner)	0.0120
345	1805 Narvik	0.0110
346	0710 Sandefjord, 1432 Førde, 1866 Hadsel	0.0100
349	1416 Høyanger, 1852 Tjeldsund, 5035 Stjørdal	0.0090
352	2012 Alta	0.0070
353	0716 Re, 1845 Sørfold, 1851 Lødingen, 1859 Flakstad, 1870 Sortland, 5004 Steinkjer, 5013 Hitra, 5024 Orkdal	0.0060
361	1247 Askøy, 1504 Ålesund, 5028 Melhus, 5054 Indre Fosen	0.0050
365	0429 Åmot, 5005 Namsos	0.0030
367	0517 Sel, 0622 Krødsherad, 0830 Nissedal, 1112 Lund, 1134 Suldal, 1557 Gjemnes, 1811 Bindal, 1838 Gildeskål, 1848 Steigen, 1913 Skånland, 1922 Bardu, 1927 Tranøy, 1928 Torsken, 1936 Karlsøy, 1940 Kåfjord, 2002 Vardø, 2004 Hammerfest, 2022 Lebesby, 5022 Rennebu, 5042 Lierne	0.0020

VA03 Andel abonnenter tilknyttet vannforsyning med tilfredsstillende IE-prøveresultater

Tabellen nedenfor viser de ti høyeste poengsummene for nøkkeltall VA03. Kommuner med lik poengsum deler plassering. Rangeringstallet varierer mellom 1 (førsteplass) og

totalt antall kommuner som er tatt med i denne utgaven av Kommunebarometeret (siste plass).

Plass	Kommuner	Poengsum
1	(351 kommuner)	0.0120
352	1805 Narvik, 1866 Hadsel	0.0110
354	1416 Høyanger, 1852 Tjeldsund	0.0100
356	1924 Målselv	0.0090
357	5035 Stjørdal	0.0080
358	1845 Sørfold, 1870 Sortland, 2018 Måsøy	0.0070
361	5013 Hitra	0.0060
362	1247 Askøy	0.0050
363	1849 Hamarøy	0.0040
364	5051 Nærøy	0.0030

VA04 Andel abonnenter tilknyttet vannforsyning med tilfredsstillende farge

Tabellen nedenfor viser de ti høyeste poengsummene for nøkkeltall VA04. Kommuner med lik poengsum deler plassering. Rangeringstallet varierer mellom 1 (førsteplass) og

totalt antall kommuner som er tatt med i denne utgaven av Kommunebarometeret (siste plass).

Plass	Kommuner	Poengsum
1	(339 kommuner)	0.0060
340	1445 Gloppen, 1852 Tjeldsund, 1866 Hadsel, 2012 Alta, 2018 Måsøy	0.0050
345	0605 Ringerike, 1253 Osterøy, 1845 Sørfold, 1849 Hamarøy, 1851 Lødingen, 1865 Vågan, 1870 Sortland	0.0040
352	1101 Eigersund, 1247 Askøy, 1401 Flora, 1519 Volda, 1566 Surnadal, 1833 Rana, 2019 Nordkapp, 2020 Porsanger, 5004 Steinkjer, 5054 Indre Fosen	0.0030
362	1938 Lyngen, 5013 Hitra	0.0020
364	0534 Gran, 0826 Tinn, 0935 Iveland, 0938 Bygland, 1021 Marnardal, 1251 Vaksdal, 1252 Modalen, 1416 Høyanger, 1514 Sande, 1545 Midsund, 1834 Lurøy, 1848 Steigen, 1933 Balsfjord, 1936 Karlsøy, 1943 Kvænangen, 2004 Hammerfest, 2022 Lebesby, 2025 Tana, 2030 Sør-Varanger, 5019 Roan, 5046 Høylandet, 5048 Fosnes	0.0010

VA05 Andel abonnenter tilknyttet vannforsyning med tilfredsstillende pH-verdi

Tabellen nedenfor viser de ti høyeste poengsummene for nøkkeltall VA05. Kommuner med lik poengsum deler plassering. Rangeringstallet varierer mellom 1 (førsteplass) og

totalt antall kommuner som er tatt med i denne utgaven av Kommunebarometeret (sis-tepllass).

Plass	Kommuner	Poengsum
1	(291 kommuner)	0.0060
292	0511 Dovre, 1032 Lyngdal, 1160 Vindafjord, 1224 Kvinnherad, 1235 Voss, 1247 Askøy, 1251 Vaksdal, 1426 Luster, 1525 Stranda, 1822 Leirfjord, 1836 Rødøy, 1845 Sørfold, 1870 Sortland, 1903 Harstad, 1911 Kvæfjord, 2022 Lebesby, 5004 Steinkjer, 5054 Indre Fosen	0.0050
310	0430 Stor-Elvdal, 1014 Vennesla, 1129 Forsand, 1401 Flora, 1519 Volda, 1520 Ørsta, 1539 Rauma, 1936 Karlsøy	0.0040
318	0513 Skjåk, 0618 Hemsedal, 0621 Sigdal, 0929 Åmli, 1037 Kvinesdal, 1238 Kvam, 1241 Fusa, 1242 Samnanger, 1416 Høyanger, 1420 Sogndal, 1428 Askvoll, 1445 Gloppen, 1449 Stryn, 1543 Nesset, 1545 Midsund, 1563 Sunndal, 1838 Gildeskål, 1849 Hamarøy, 1859 Flakstad, 1866 Hadsel, 1913 Skånland, 1924 Målselv, 1929 Berg, 2003 Vadsø, 2015 Hasvik, 2019 Nordkapp, 5048 Fosnes	0.0030
345	0420 Eidskog, 0432 Rendalen, 0512 Lesja, 0935 Iveland, 0938 Bygland, 0941 Bykle, 1026 Åseral, 1266 Masfjorden, 1413 Hyllestad, 1431 Jølster, 1441 Selje, 1834 Lurøy, 1848 Steigen, 5013 Hitra	0.0020
359	0415 Løten, 0628 Hurum, 0631 Flesberg, 0716 Re, 1112 Lund, 1252 Modalen, 1411 Gulen, 1421 Aurland, 1438 Bremanger, 1443 Eid, 1444 Hornindal, 1514 Sande, 1516 Ulstein, 1566 Surnadal, 1811 Bindal, 1851 Lødingen, 1860 Vestvågøy, 1871 Andøy, 1927 Tranøy, 2004 Hammerfest, 2018 Måsøy, 5005 Namsos, 5011 Hemne, 5019 Roan, 5035 Stjørdal	0.0010

VA06 Brudd i vannleveransen, snitt timer per år per innbygger

Tabellen nedenfor viser de ti høyeste poengsummene for nøkkeltall VA06. Kommuner med lik poengsum deler plassering. Rangeringstallet varierer mellom 1 (førsteplass) og

totalt antall kommuner som er tatt med i denne utgaven av Kommunebarometeret (sis-teplass).

Plass	Kommuner	Poengsum
1	0119 Marker, 0122 Trøgstad, 0123 Spydeberg, 0125 Eidsberg, 0136 Rygge, 0138 Hobøl, 0215 Frogn, 0217 Oppegård, 0221 Aurskog-Høland, 0227 Fet, 0231 Skedsmo, 0233 Nittedal, 0412 Ringsaker, 0426 Våler, 0428 Trysil, 0429 Åmot, 0434 Engerdal, 0436 Tolga, 0437 Tynset, 0441 Os, 0511 Dovre, 0513 Skjåk, 0519 Sør-Fron, 0520 Ringebru, 0521 Øyer, 0529 Vestre Toten, 0536 Søndre Land, 0540 Sør-Aurdal, 0541 Etnedal, 0618 Hemsedal, 0620 Hol, 0632 Rollag, 0633 Nore og Uvdal, 0713 Sande, 0715 Holmestrand, 0716 Re, 0811 Siljan, 0817 Drangedal, 0822 Sauherad, 0827 Hjørtedal, 0830 Nissedal, 0831 Fyresdal, 0914 Tvedestrand, 0926 Lillesand, 0935 Iveland, 0938 Bygland, 0940 Valle, 0941 Bykle, 1014 Vennesla, 1026 Åseral, 1037 Kvinesdal, 1046 Sirdal, 1111 Sokndal, 1112 Lund, 1114 Bjerkreim, 1124 Sola, 1129 Forsand, 1211 Etne, 1233 Ulvik, 1247 Askøy, 1252 Modalen, 1259 Øygarden, 1264 Austrheim, 1266 Masfjorden, 1411 Gulen, 1412 Solund, 1416 Høyanger, 1422 Lærdal, 1430 Gaular, 1431 Jølster, 1444 Hornindal, 1516 Iveland, 1524 Norddal, 1526 Stordal, 1529 Skodje, 1545 Midsund, 1547 Aukra, 1554 Averøy, 1557 Gjemnes, 1560 Tingvoll, 1811 Bindal, 1813 Brønnøy, 1815 Vega, 1818 Herøy, 1822 Leirfjord, 1824 Vefsn, 1825 Grane, 1826 Hattfjell, 1828 Nesna, 1838 Gildeskål, 1839 Beiarn, 1848 Steigen, 1852 Tjeldsund, 1854 Ballangen, 1865 Vågan, 1868 Øksnes, 1871 Andøy, 1913 Skånland, 1919 Gratangen, 1920 Lavangen, 1922 Bardu, 1923 Salangen, 1925 Sørreisa, 1927 Tranøy, 1929 Berg, 1933 Balsfjord, 1936 Karlsøy, 1938 Lyngen, 1943 Kvænangen, 2002 Vardø, 2027 Nesseby, 5023 Meldal, 5025 Røros, 5030 Klæbu, 5040 Namdalseid, 5042 Lierne, 5046 Høylandet, 5048 Fosnes, 5054 Indre Fosen	0.0060
120	0127 Skiptvet, 0135 Råde, 0514 Lom, 0516 Nord-Fron, 0621 Sigdal, 0623 Modum, 0826 Tinn, 0829 Kviteseid, 1127 Randaberg, 1160 Vindafjord, 1222 Fitjar, 1242 Samnanger, 1256 Meland, 1523 Ørskog, 1845 Sørfold, 2018 Måsøy, 5033 Tydal	0.0050
137	0101 Halden, 0104 Moss, 0105 Sarpsborg, 0106 Fredrikstad, 0111 Hvaler, 0118 Aremark, 0128 Rakkestad, 0211 Vestby, 0213 Ski, 0214 Ås, 0216 Nesodden, 0219 Bærum, 0220 Asker, 0228 Rælingen, 0230 Lørenskog, 0235 Ullensaker, 0237 Eidsvoll, 0238 Nannestad, 0239 Hurdal, 0301 Oslo, 0402 Kongsvinger, 0403 Hamar, 0415 Løten, 0417 Stange, 0418 Nord-Odal, 0423 Grue, 0425 Åsnes, 0427 Elverum, 0430 Stor-Elvdal, 0438 Alvdal, 0439 Follidal, 0502 Gjøvik, 0515 Vågå, 0517 Sel, 0522 Gausdal, 0528 Østre Toten, 0532 Jevnaker, 0533 Lunner, 0534 Gran, 0542 Nord-Aurdal, 0543 Vestre Slidre, 0544 Øystre Slidre, 0545 Vang, 0602 Drammen, 0604 Kongsvik, 0605 Ringerike, 0612 Hole, 0615 Flå, 0616 Nes, 0617 Gol, 0619 Ål, 0622 Krødsherad, 0624 Øvre Eiker, 0625 Nedre Eiker, 0631 Flesberg, 0701 Horten, 0710 Sandefjord, 0711 Svelvik, 0712 Larvik, 0729 Færder, 0805 Porsgrunn, 0806 Skien, 0807 Notodden, 0814 Bamble, 0819 Nome, 0821 Bø, 0828 Seljord, 0833 Tokke, 0834 Vinje, 0901 Risør, 0904 Grimstad, 0906 Arendal, 0911 Gjerstad, 0912 Vegårshei, 0919 Froland, 0928 Birkenes, 0929 Åmli, 0937 Evje og Hornnes, 1001 Kristiansand, 1003 Farsund, 1004 Flekkefjord, 1017 Songdalen, 1021 Marnardal, 1101 Eigersund, 1102 Sandnes, 1103 Stavanger, 1106 Haugesund, 1119 Hå, 1120 Klepp, 1121 Time, 1122 Gjesdal, 1130 Strand, 1133 Hjelmeland, 1134 Suldal, 1135 Sauda, 1142 Rennesøy, 1144 Kvitsøy, 1146 Tysvær, 1149 Karmøy, 1151 Utsira, 1216 Sveio, 1219 Bømlo, 1224 Kvinnherad, 1232 Eidfjord, 1234 Granvin, 1235 Voss, 1238 Kvam, 1241 Fusa, 1245 Sund, 1246 Fjell, 1251 Vaksdal, 1253 Osterøy, 1401 Flora, 1413 Hyllestad, 1417 Vik, 1420 Sogndal, 1421 Aurland, 1426 Luster, 1428 Askvoll, 1429 Fjaler, 1432 Førde, 1433 Naustdal, 1439 Vågsøy, 1441 Selje, 1443 Eid, 1445 Gloppen, 1502 Molde, 1504 Ålesund, 1505 Kristiansund, 1511 Vanylven, 1514 Sande, 1517 Hareid, 1520 Ørsta, 1534 Haram, 1539 Rauma, 1543 Nesset, 1563 Sunndal, 1573 Smøla, 1804 Bodø, 1805 Narvik, 1812 Sømna, 1816 Vevelstad, 1820 Alstahaug, 1827 Dønna, 1832 Hemnes, 1834 Lurøy, 1835 Træna, 1836 Rødøy, 1837 Meløy, 1840 Saltdal, 1841 Fauske, 1851 Lødingen, 1853 Evenes, 1856 Røst, 1857 Værøy, 1860 Vestvågøy, 1866 Hadsel, 1870 Sortland, 1917 Ibestad, 1924 Målselv, 1926 Dyrøy, 1928 Torsken, 1931 Lenvik, 1939 Storfjord, 1940 Kåfjord, 1941 Skjervøy, 2004 Hammerfest, 2012 Alta, 2014 Loppa, 2020 Porsanger, 2022 Lebesby, 2030 Sør-Varanger, 5001 Trondheim, 5004 Steinkjer, 5011 Hemne, 5013 Hitra, 5016 Agdenes, 5018 Åfjord, 5019 Roan, 5021 Oppdal, 5022 Rennebu, 5024 Orkdal, 5026 Holtålen, 5027 Midtre Gauldal, 5028 Melhus, 5031 Malvik, 5032 Selbu, 5034 Meråker, 5035 Stjørdal, 5037 Levanger, 5043 Røyrvik, 5045 Grong, 5047 Overhalla, 5050 Vikna, 5051 Nærøy, 5053 Inderøy, 5061 Rindal	0.0040
334	0512 Lesja, 0626 Lier, 0704 Tønsberg, 1141 Finnøy, 1201 Bergen, 1260 Radøy, 1449 Stryn, 1525 Stranda, 1532 Giske, 1576 Aure, 1833 Rana, 1902 Tromsø, 1903 Harstad, 2015 Hasvik, 5014 Frøya, 5038 Verdal	0.0030
350	0236 Nes, 0420 Eidskog, 0501 Lillehammer, 0815 Kragerø, 1034 Hægebostad, 1566 Surnadal	0.0020
356	0124 Askim, 0234 Gjerdrum, 0419 Sør-Odal, 0432 Rendalen, 0538 Nordre Land, 0627 Røyken, 0628 Hurum, 1145 Bokn, 1243 Os, 1265 Fedje, 1438 Bremanger, 1519 Volda, 1528 Sykkylven, 1531 Sula, 1849 Hamarøy, 1859 Flakstad, 1867 Bø, 1874 Moskenes, 1911 Kvæfjord, 1942 Nordreisa, 2003 Vadsø, 2011 Kautokeino, 2017 Kvalsund, 2019 Nordkapp, 2021 Karasjok, 2023 Gamvik, 2024 Berlevåg, 2025 Tana, 2028 Båtsfjord, 5005 Namsos, 5020 Osen, 5029 Skaun, 5041 Snåsa	0.0010

VA07 Andel av vannet som går tapt på grunn av lekkasjer

Tabellen nedenfor viser de ti høyeste poengsummene for nøkkel tall VA07. Kommuner med lik poengsum deler plassering. Rangeringstallet varierer mellom 1 (førsteplass) og

totalt antall kommuner som er tatt med i denne utgaven av Kommunebarometeret (sis-tepllass).

Plass	Kommuner	Poengsum
1	0111 Hvaler, 0541 Etnedal, 0830 Nissedal, 0940 Valle, 1141 Finnøy, 1256 Meland, 1413 Hyllestad, 1422 Lærdal, 1523 Ørskog, 1545 Midsund, 1566 Surnadal, 1816 Vevelstad, 1825 Grane, 1835 Træna, 1854 Ballangen, 1919 Gratangen, 1923 Salangen, 1928 Torsken, 1941 Skjervøy, 5005 Namsos, 5022 Rennebu, 5033 Tydal, 5042 Lierne, 5046 Høylandet, 5054 Indre Fosen	0.0060
26	0123 Spydeberg, 0128 Rakkestad, 0135 Råde, 0216 Nesodden, 0230 Lørenskog, 0522 Gausdal, 0543 Vestre Slidre, 0615 Flå, 0620 Hol, 0622 Krødsherad, 0632 Rollag, 0811 Siljan, 0831 Fyresdal, 0919 Froland, 0926 Lillesand, 0935 Iveland, 1002 Mandal, 1003 Farsund, 1046 Sirdal, 1103 Stavanger, 1111 Sokndal, 1112 Lund, 1114 Bjerkreim, 1142 Rennesøy, 1144 Kvitsøy, 1145 Bokn, 1151 Utsira, 1234 Granvin, 1242 Samnanger, 1246 Fjell, 1259 Øygarden, 1266 Masfjorden, 1416 Høyanger, 1417 Vik, 1420 Sogndal, 1430 Gaular, 1516 Ulstein, 1517 Hareid, 1534 Haram, 1543 Nesset, 1547 Aukra, 1576 Aure, 1828 Nesna, 1834 Lurøy, 1838 Gildeskål, 1865 Vågan, 1868 Øksnes, 1920 Lavangen, 2014 Loppa, 2015 Hasvik, 2018 Måsøy, 2020 Porsanger, 2030 Sør-Varanger, 5013 Hitra, 5014 Frøya, 5016 Agdenes, 5024 Orkdal, 5032 Selbu, 5034 Meråker, 5035 Stjørdal, 5040 Namdalseid, 5041 Snåsa, 5043 Røyrvik, 5045 Grong, 5048 Fosnes	0.0050
91	0118 Aremark, 0122 Trøgstad, 0124 Askim, 0136 Rygge, 0211 Vestby, 0213 Ski, 0214 Ås, 0219 Bærum, 0220 Asker, 0221 Aurskog-Høland, 0235 Ullensaker, 0418 Nord-Odal, 0425 Åsnes, 0427 Elverum, 0429 Åmot, 0432 Rendalen, 0434 Engerdal, 0438 Alvdal, 0441 Os, 0511 Dovre, 0512 Lesja, 0514 Lom, 0515 Vågå, 0604 Kongsberg, 0612 Hole, 0626 Lier, 0631 Flesberg, 0633 Nore og Uvdal, 0701 Horten, 0704 Tønsberg, 0716 Re, 0807 Notodden, 0821 Bø, 0904 Grimstad, 0914 Tvedestrand, 0929 Åmli, 0938 Bygland, 1026 Åseral, 1101 Eigersund, 1119 Hå, 1120 Klepp, 1122 Gjesdal, 1124 Sola, 1146 Tysvær, 1219 Bømlo, 1233 Ulvik, 1241 Fusa, 1247 Askøy, 1251 Vaksdal, 1252 Modalen, 1253 Osterøy, 1418 Balestrand, 1421 Aurland, 1429 Fjaler, 1431 Jølster, 1438 Bremanger, 1441 Selje, 1443 Eid, 1502 Molde, 1511 Vanylven, 1539 Rauma, 1554 Averøy, 1557 Gjemnes, 1560 Tingvoll, 1563 Sunndal, 1573 Smøla, 1804 Bodø, 1812 Sømna, 1813 Brønnøy, 1815 Vega, 1822 Leirfjord, 1832 Hemnes, 1836 Rødøy, 1839 Beiarn, 1840 Saltdal, 1845 Sørfold, 1848 Steigen, 1853 Evenes, 1866 Hadsel, 1870 Sortland, 1911 Kvæfjord, 1913 Skånland, 1936 Karlsøy, 2011 Kautokeino, 2023 Gamvik, 2025 Tana, 5004 Steinkjer, 5020 Osen, 5025 Røros, 5027 Midtre Gauldal, 5038 Verdal, 5051 Nærøy, 5053 Inderøy	0.0040
184	0104 Moss, 0105 Sarpsborg, 0119 Marker, 0125 Eidsberg, 0127 Skiptvet, 0227 Fet, 0228 Rælingen, 0231 Skedsmo, 0236 Nes, 0403 Hamar, 0412 Ringsaker, 0419 Sør-Odal, 0428 Trysil, 0437 Tynset, 0439 Folldal, 0501 Lillehammer, 0513 Skjåk, 0516 Nord-Fron, 0519 Sør-Fron, 0521 Øyer, 0540 Sør-Aurdal, 0542 Nord-Aurdal, 0619 Ål, 0621 Sigdal, 0624 Øvre Eiker, 0625 Nedre Eiker, 0710 Sandefjord, 0713 Sande, 0715 Holmestrand, 0729 Færder, 0805 Porsgrunn, 0806 Skien, 0817 Drangedal, 0819 Nome, 0828 Seljord, 0901 Risør, 0911 Gjerstad, 0937 Evje og Hornnes, 1004 Flekkefjord, 1017 Songdalen, 1018 Søgne, 1037 Kvinesdal, 1106 Haugesund, 1127 Randaberg, 1133 Hjelmenland, 1135 Sauda, 1149 Karmøy, 1201 Bergen, 1216 Sveio, 1235 Voss, 1238 Kvam, 1245 Sund, 1401 Flora, 1411 Gulen, 1428 Askvoll, 1432 Førde, 1504 Ålesund, 1525 Stranda, 1528 Sykkylven, 1529 Skodje, 1532 Giske, 1548 Fræna, 1805 Narvik, 1811 Bindal, 1824 Vefsn, 1837 Meløy, 1851 Lødingen, 1856 Røst, 1924 Målselv, 1927 Tranøy, 1931 Lenvik, 1942 Nordreisa, 2002 Vardø, 2021 Karasjøk, 5001 Trondheim, 5019 Roan, 5028 Melhus, 5029 Skaun, 5031 Malvik, 5047 Overhalla, 5050 Vikna	0.0030
265	0101 Halden, 0106 Fredrikstad, 0233 Nittedal, 0234 Gjerdrum, 0238 Nannestad, 0239 Hurdal, 0301 Oslo, 0402 Kongsvinger, 0417 Stange, 0423 Grue, 0426 Våler, 0430 Stor-Elvdal, 0520 Ringeby, 0529 Vestre Toten, 0532 Jevnaker, 0534 Gran, 0602 Drammen, 0617 Gol, 0618 Hemsedal, 0711 Svelvik, 0827 Hjartdal, 0829 Kviteseid, 0833 Tokke, 0906 Arendal, 0928 Birkenes, 1001 Kristiansand, 1014 Vennesla, 1032 Lyngdal, 1102 Sandnes, 1121 Time, 1130 Strand, 1134 Suldal, 1222 Fitjar, 1224 Kvinnherad, 1260 Radøy, 1264 Austrheim, 1265 Fedje, 1445 Gloppen, 1449 Stryn, 1505 Kristiansund, 1531 Sula, 1818 Herøy, 1827 Dønna, 1841 Fauske, 1857 Værøy, 1871 Andøy, 1902 Tromsø, 1903 Harstad, 1938 Lyngen, 1943 Kvænangen, 5021 Oppdal, 5026 Holtålen, 5030 Klæbu, 5037 Levanger, 5061 Rindal	0.0020
320	0215 Frogn, 0217 Oppegård, 0237 Eidsvoll, 0415 Løten, 0420 Eidskog, 0502 Gjøvik, 0517 Sel, 0528 Østre Toten, 0533 Lunner, 0536 Søndre Land, 0538 Nordre Land, 0605 Ringerike, 0616 Nes, 0623 Modum, 0627 Røyken, 0628 Hurum, 0712 Larvik, 0814 Bamble, 0815 Kragerø, 0822 Sauherad, 1160 Vindafjord, 1211 Etne, 1243 Os, 1433 Naustdal, 1439 Vågsøy, 1444 Hornindal, 1519 Volda, 1520 Ørsta, 1820 Alstahaug, 1833 Rana, 1867 Bø, 1926 Dyrøy, 1939 Storfjord, 1940 Kåfjord, 2003 Vadsø, 2012 Alta, 2017 Kvalsund, 2022 Lebesby, 5011 Hemne, 5023 Meldal	0.0010

VA08 Andel fornyet vannledningsnett siste tre år

Tabellen nedenfor viser de ti høyeste poengsummene for nøkkeltall VA08. Kommuner med lik poengsum deler plassering. Rangeringstallet varierer mellom 1 (førsteplass) og

totalt antall kommuner som er tatt med i denne utgaven av Kommunebarometeret (siste plass).

Plass	Kommuner	Poengsum
1	0119 Marker, 0228 Rælingen, 0236 Nes, 0237 Eidsvoll, 0434 Engerdal, 0436 Tolga, 0532 Jevnaker, 0616 Nes, 1112 Lund, 1145 Bokn, 1211 Etne, 1266 Masfjorden, 1438 Bremanger, 1514 Sande, 1526 Stordal, 1534 Haram, 1546 Sandøy, 1913 Skånland, 2022 Lebesby, 2023 Gamvik	0.0060
21	0101 Halden, 0211 Vestby, 0624 Øvre Eiker, 0701 Horten, 0704 Tønsberg, 1032 Lyngdal, 1124 Sola, 1233 Ulvik, 1238 Kvam, 1242 Samnanger, 1260 Radøy, 1417 Vik, 1430 Gaular, 1941 Skjervøy, 2027 Nesseby	0.0050
36	0106 Fredrikstad, 0213 Ski, 0217 Oppegård, 0220 Asker, 0231 Skedsmo, 0234 Gjerdrum, 0235 Ullensaker, 0238 Nannestad, 0301 Oslo, 0403 Hamar, 0417 Stange, 0419 Sør-Odal, 0501 Lillehammer, 0515 Vågå, 0528 Østre Toten, 0529 Vestre Toten, 0533 Lunner, 0540 Sør-Aurdal, 0602 Drammen, 0604 Kongsberg, 0621 Sigdal, 0625 Nedre Eiker, 0626 Lier, 0710 Sandefjord, 0712 Larvik, 0729 Færder, 0805 Porsgrunn, 0806 Skien, 0807 Notodden, 0906 Arendal, 0912 Vegårshei, 0929 Åmli, 1014 Vennesla, 1121 Time, 1130 Strand, 1135 Sauda, 1222 Fitjar, 1234 Granvin, 1245 Sund, 1259 Øygarden, 1421 Aurland, 1431 Jølster, 1445 Gloppen, 1502 Molde, 1505 Kristiansund, 1529 Skodje, 1531 Sula, 1805 Narvik, 1851 Lødingen, 1865 Vågan, 1866 Hadsel, 2018 Måsøy, 2024 Berlevåg, 2030 Sør-Varanger, 5001 Trondheim, 5005 Namsos, 5013 Hitra, 5014 Frøya, 5015 Ørland, 5021 Oppdal, 5025 Røros	0.0040
97	0104 Moss, 0105 Sarpsborg, 0122 Trøgstad, 0123 Spydeberg, 0214 Ås, 0219 Bærum, 0221 Aurskog-Høland, 0226 Sørum, 0230 Lørenskog, 0402 Kongsvinger, 0418 Nord-Odal, 0426 Våler, 0438 Alvdal, 0502 Gjøvik, 0516 Nord-Fron, 0534 Gran, 0536 Søndre Land, 0538 Nordre Land, 0612 Hole, 0617 Gol, 0618 Hemsedal, 0620 Hol, 0631 Flesberg, 0711 Svelvik, 0716 Re, 0819 Nome, 0834 Vinje, 0901 Risør, 0904 Grimstad, 0911 Gjerstad, 0919 Froland, 0935 Iveland, 1001 Kristiansand, 1002 Mandal, 1017 Songdalen, 1101 Eigersund, 1103 Stavanger, 1106 Haugesund, 1119 Hå, 1120 Klepp, 1127 Randaberg, 1151 Utsira, 1235 Voss, 1420 Sogndal, 1426 Luster, 1432 Førde, 1449 Stryn, 1504 Ålesund, 1519 Volda, 1520 Ørsta, 1547 Aukra, 1560 Tingvoll, 1812 Sømna, 1834 Lurøy, 1837 Meløy, 1849 Hamarøy, 1850 Tysfjord, 1853 Evenes, 1903 Harstad, 1928 Torsken, 1931 Lenvik, 1942 Nordreisa, 2012 Alta, 5004 Steinkjer, 5017 Bjugn, 5023 Meldal, 5024 Orkdal, 5026 Holtålen, 5035 Stjørdal, 5037 Levanger, 5038 Verdal, 5040 Namdalseid	0.0030
169	0118 Aremark, 0124 Askim, 0128 Rakkestad, 0135 Råde, 0136 Rygge, 0215 Frogn, 0227 Fet, 0239 Hurdal, 0412 Ringsaker, 0415 Løten, 0423 Grue, 0425 Åsnes, 0427 Elverum, 0428 Trysil, 0429 Åmot, 0439 Folldal, 0511 Dovre, 0520 Ringebu, 0623 Modum, 0627 Røyken, 0628 Hurum, 0715 Holmestrand, 0814 Bamble, 0815 Kragerø, 0821 Bø, 0822 Sauherad, 0826 Tinn, 0827 Hjartdal, 0829 Kviteseid, 0831 Fyresdal, 0833 Tokke, 0914 Tvedestrand, 0926 Lillesand, 0928 Birkenes, 1003 Farsund, 1004 Flekkefjord, 1018 Søgne, 1102 Sandnes, 1141 Finnøy, 1149 Karmøy, 1160 Vindafjord, 1201 Bergen, 1219 Bømlo, 1224 Kvinnherad, 1241 Fusa, 1243 Os, 1246 Fjell, 1256 Meland, 1401 Flora, 1511 Vanylven, 1517 Hareid, 1523 Ørskog, 1528 Sykkylven, 1532 Giske, 1543 Nesset, 1548 Fræna, 1554 Averøy, 1566 Surnadal, 1804 Bodø, 1811 Bindal, 1813 Brønnøy, 1824 Vefsn, 1832 Hemnes, 1833 Rana, 1838 Gildeskål, 1840 Saltdal, 1841 Fauske, 1848 Steigen, 1859 Flakstad, 1860 Vestvågøy, 1867 Bø, 1870 Sortland, 1902 Tromsø, 1911 Kvæfjord, 1923 Salangen, 1939 Storfjord, 1940 Kåfjord, 2004 Hammerfest, 2014 Loppa, 2019 Nordkapp, 2028 Båtsfjord, 5011 Hemne, 5018 Åfjord, 5020 Osen, 5030 Klæbu, 5043 Røyrvik, 5051 Nærøy	0.0020
256	0111 Hvaler, 0125 Eidsberg, 0127 Skiptvet, 0138 Hobøl, 0216 Nesodden, 0233 Nittedal, 0420 Eidskog, 0430 Stor-Elvdal, 0432 Rendalen, 0437 Tynset, 0441 Os, 0512 Lesja, 0513 Skjåk, 0514 Lom, 0517 Sel, 0519 Sør-Fron, 0521 Øyer, 0541 Etne, 0543 Vestre Slidre, 0544 Øystre Slidre, 0605 Ringerike, 0615 Flå, 0619 Ål, 0622 Krødsherad, 0632 Rollag, 0633 Nore og Uvdal, 0713 Sande, 0811 Siljan, 0817 Drangedal, 0828 Seljord, 0830 Nissedal, 0938 Bygland, 0940 Valle, 0941 Bykle, 1021 Marnardal, 1027 Audnedal, 1034 Hægebostad, 1037 Kvinesdal, 1046 Sirdal, 1111 Sokndal, 1114 Bjerkreim, 1122 Gjesdal, 1129 Forsand, 1133 Hjelmeland, 1142 Rennesøy, 1144 Kvitsøy, 1146 Tysvær, 1216 Sveio, 1232 Eidfjord, 1247 Askøy, 1251 Vaksdal, 1252 Modalen, 1253 Osterøy, 1264 Austrheim, 1265 Fedje, 1411 Gulen, 1412 Solund, 1413 Hyllestad, 1418 Balestrand, 1422 Lærdal, 1429 Fjaler, 1439 Vågsøy, 1441 Selje, 1443 Eid, 1444 Hornindal, 1524 Norddal, 1525 Stranda, 1539 Rauma, 1545 Midsund, 1557 Gjemnes, 1563 Sunndal, 1576 Aure, 1816 Vevelstad, 1818 Herøy, 1820 Alstahaug, 1822 Leirfjord, 1825 Grane, 1826 Hattfjelldal, 1827 Dønna, 1828 Nesna, 1835 Træna, 1836 Rødøy, 1839 Beiarn, 1845 Sørfold, 1852 Tjeldsund, 1854 Ballangen, 1856 Røst, 1857 Værøy, 1874 Moskenes, 1917 Ibestad, 1919 Gratangen, 1920 Lavangen, 1924 Målselv, 1925 Sørreisa, 1926 Dyrøy, 1927 Tranøy, 1929 Berg, 1933 Balsfjord, 1936 Karlsøy, 1938 Lyngen, 1943 Kvænangen, 2002 Vardø, 2003 Vadsø, 2011 Kautokeino, 2017 Kvalsund, 2020 Porsanger, 2021 Karasjok, 2025 Tana, 5016 Agdenes, 5019 Roan, 5022 Rennebu, 5027 Midtre Gauldal, 5028 Melhus, 5029 Skaun, 5031 Malvik, 5032 Selbu, 5034 Meråker, 5039 Verran, 5041 Snåsa, 5042 Lierne, 5044 Namsskogan, 5045 Grong, 5046 Høylandet, 5047 Overhalla, 5048 Fosnes, 5050 Vikna, 5054 Indre Fosen, 5061 Rindal	0.0010

VA09 Beregnet gjennomsnittsalder for det kommunale vannledningsnett med kjent alder

Tabellen nedenfor viser de ti høyeste poengsummene for nøkkeltall VA09. Kommuner med lik poengsum deler plassering. Rangeringstallet varierer mellom 1 (førsteplass) og

totalt antall kommuner som er tatt med i denne utgaven av Kommunebarometeret (sisteplass).

Plass	Kommuner	Poengsum
1	0111 Hvaler, 0138 Hobøl, 0536 Søndre Land, 0540 Sør-Aurdal, 0543 Vestre Slidre, 0544 Øystre Slidre, 0716 Re, 0815 Kragerø, 0817 Drangedal, 0821 Bø, 0834 Vinje, 0926 Lillesand, 1018 Søgne, 1046 Sirdal, 1233 Ulvik, 1234 Granvin, 1245 Sund, 1246 Fjell, 1253 Osterøy, 1256 Meland, 1526 Stordal, 1531 Sula, 1534 Haram, 1548 Fræna, 1834 Lurøy, 1867 Bø, 1924 Målselv, 2027 Nesseby, 5024 Orkdal, 5029 Skaun	0.0060
31	0118 Aremark, 0123 Spydeberg, 0211 Vestby, 0216 Nesodden, 0226 Sørum, 0428 Trysil, 0511 Dovre, 0512 Lesja, 0513 Skjåk, 0517 Sel, 0521 Øyer, 0538 Nordre Land, 0621 Sigdal, 0632 Rollag, 0715 Holmestrand, 0807 Notodden, 0830 Nissedal, 0919 Froland, 1002 Mandal, 1021 Marnardal, 1101 Eigersund, 1112 Lund, 1119 Hå, 1120 Klepp, 1121 Time, 1122 Gjesdal, 1124 Sola, 1130 Strand, 1133 Hjelmeland, 1141 Finnøy, 1142 Rennesøy, 1145 Bokn, 1232 Eidfjord, 1235 Voss, 1243 Os, 1247 Askøy, 1266 Masfjorden, 1421 Aurland, 1444 Hornindal, 1514 Sande, 1517 Hareid, 1539 Rauma, 1547 Aukra, 1557 Gjemnes, 1813 Brønnøy, 1840 Saltdal, 1852 Tjeldsund, 1913 Skånland, 1925 Sørreisa, 1942 Nordreisa, 5013 Hitra, 5021 Oppdal, 5022 Rennebu, 5026 Holtålen, 5035 Stjørdal, 5061 Rindal	0.0050
87	0128 Rakkestad, 0214 Ås, 0221 Aurskog-Høland, 0227 Fet, 0228 Rælingen, 0239 Hurdal, 0402 Kongsvinger, 0403 Hamar, 0412 Ringsaker, 0418 Nord-Odal, 0420 Eidskog, 0427 Elverum, 0429 Åmot, 0432 Rendalen, 0441 Os, 0501 Lillehammer, 0515 Vågå, 0516 Nord-Fron, 0519 Sør-Fron, 0520 Ringebru, 0529 Vestre Toten, 0533 Lunner, 0541 Etnedal, 0618 Hemsedal, 0622 Krødsherad, 0623 Modum, 0626 Lier, 0628 Hurum, 0631 Flesberg, 0712 Larvik, 0713 Sande, 0811 Siljan, 0822 Sauherad, 0829 Kviteseid, 0901 Risør, 0904 Grimstad, 0911 Gjerstad, 0912 Vegårshei, 0914 Tvedestrand, 0938 Bygland, 0940 Valle, 1017 Songdalen, 1032 Lyngdal, 1034 Hægebostad, 1102 Sandnes, 1111 Sokndal, 1114 Bjerkreim, 1146 Tysvær, 1149 Karmøy, 1160 Vindafjord, 1216 Sveio, 1219 Bømlo, 1242 Samnanger, 1411 Gulen, 1429 Fjaler, 1430 Gaular, 1432 Førde, 1438 Bremanger, 1439 Vågsøy, 1441 Selje, 1445 Gloppen, 1502 Molde, 1520 Ørsta, 1523 Ørskog, 1524 Norddal, 1525 Stranda, 1528 Sykkylven, 1532 Giske, 1546 Sandøy, 1560 Tingvoll, 1566 Surnadal, 1804 Bodø, 1811 Bindal, 1818 Herøy, 1820 Alstahaug, 1827 Dønna, 1828 Nesna, 1835 Træna, 1836 Rødøy, 1837 Meløy, 1841 Fauske, 1848 Steigen, 1849 Hamarøy, 1859 Flakstad, 1902 Tromsø, 1917 Ibestad, 1919 Gratangen, 1927 Tranøy, 1929 Berg, 1933 Balsfjord, 1936 Karlsøy, 2017 Kvalsund, 5005 Namsos, 5011 Hemne, 5014 Frøya, 5017 Bjugn, 5019 Roan, 5028 Melhus, 5031 Malvik, 5034 Meråker, 5037 Levanger, 5038 Verdal, 5040 Namdalseid, 5041 Snåsa, 5046 Høylandet, 5048 Fosnes, 5051 Nærøy, 5054 Indre Fosen	0.0040
195	0101 Halden, 0104 Moss, 0105 Sarpsborg, 0106 Fredrikstad, 0119 Marker, 0125 Eidsberg, 0136 Rygge, 0213 Ski, 0215 Frogno, 0217 Oppegård, 0220 Asker, 0234 Gjerdrum, 0235 Ullensaker, 0236 Nes, 0238 Nannestad, 0415 Løten, 0417 Stange, 0419 Sør-Odal, 0423 Grue, 0425 Åsnes, 0426 Våler, 0430 Stor-Elvdal, 0434 Engerdal, 0437 Tynset, 0438 Alvdal, 0502 Gjøvik, 0528 Østre Toten, 0532 Jevnaker, 0534 Gran, 0615 Flå, 0616 Nes, 0617 Gol, 0620 Hol, 0633 Nore og Uvdal, 0701 Horten, 0704 Tønsberg, 0710 Sandefjord, 0711 Svelvik, 0814 Bamble, 0819 Nome, 0828 Seljord, 0833 Tokke, 0906 Arendal, 0928 Birkenes, 0929 Åmli, 0935 Iveland, 0941 Bykle, 1014 Vennesla, 1027 Audnedal, 1037 Kvinesdal, 1106 Haugesund, 1127 Randaberg, 1129 Forsand, 1144 Kvitsøy, 1211 Etne, 1222 Fitjar, 1238 Kvam, 1241 Fusa, 1252 Modalen, 1259 Øygarden, 1264 Austrheim, 1412 Solund, 1413 Hyllestad, 1420 Sogndal, 1431 Jølster, 1449 Stryn, 1504 Ålesund, 1519 Volda, 1529 Skodje, 1545 Midsund, 1554 Averøy, 1576 Aure, 1805 Narvik, 1812 Sømna, 1816 Vevelstad, 1822 Leirfjord, 1824 Vefsn, 1825 Grane, 1838 Gildeskål, 1839 Beiarn, 1845 Sørfold, 1850 Tysfjord, 1853 Evenes, 1857 Værøy, 1860 Vestvågøy, 1903 Harstad, 1920 Lavangen, 1923 Salangen, 1928 Torsken, 1931 Lenvik, 1938 Lyngen, 1939 Storfjord, 1940 Kåfjord, 1941 Skjervøy, 1943 Kvænangen, 2011 Kautokeino, 2012 Alta, 2018 Måsøy, 2023 Gamvik, 2025 Tana, 5004 Steinkjer, 5015 Ørland, 5018 Åfjord, 5020 Osen, 5023 Meldal, 5027 Midtre Gauldal, 5030 Klæbu, 5032 Selbu, 5042 Lierne, 5043 Røyrvik, 5044 Namsskogan, 5045 Grong, 5047 Overhalla	0.0030
308	0135 Råde, 0219 Bærum, 0230 Lørenskog, 0231 Skedsmo, 0237 Eidsvoll, 0436 Tolga, 0439 Follidal, 0514 Lom, 0604 Kongsberg, 0605 Ringerike, 0612 Hole, 0619 Ål, 0624 Øvre Eiker, 0625 Nedre Eiker, 0627 Røyken, 0729 Færder, 0806 Skien, 1001 Kristiansand, 1004 Flekkefjord, 1103 Stavanger, 1251 Vaksdal, 1401 Flora, 1417 Vik, 1422 Lærdal, 1426 Luster, 1443 Eid, 1505 Kristiansund, 1543 Nesset, 1832 Hennes, 1833 Rana, 1854 Ballangen, 1856 Røst, 1866 Hadsel, 1911 Kvæfjord, 1926 Dyrøy, 2004 Hammerfest, 2014 Loppa, 2021 Karasjøk, 2022 Lebesby, 2028 Båtsfjord, 2030 Sør-Varanger, 5001 Trondheim, 5016 Agdenes, 5050 Vikna	0.0020
352	0122 Trøgstad, 0124 Askim, 0233 Nittedal, 0301 Oslo, 0602 Drammen, 0805 Porsgrunn, 0826 Tinn, 0827 Hjartdal, 0831 Fyresdal, 1003 Farsund, 1135 Sauda, 1151 Utsira, 1201 Bergen, 1224 Kvinnherad, 1260 Radøy, 1418 Balestrand, 1511 Vanylven, 1563 Sunndal, 1826 Hattfjelldal, 1851 Lødingen, 1865 Vågan, 1870 Sortland, 1874 Moskenes, 2002 Vardø, 2003 Vadsø, 2019 Nordkapp, 2020 Porsanger, 2024 Berlevåg, 5025 Røros, 5039 Verran	0.0010

VA10 Andel fornyet spillvannnett siste tre år, avløp

Tabellen nedenfor viser de ti høyeste poengsummene for nøkkel tall VA10. Kommuner med lik poengsum deler plassering. Rangeringstallet varierer mellom 1 (førsteplass) og

totalt antall kommuner som er tatt med i denne utgaven av Kommunebarometeret (siste plass).

Plass	Kommuner	Poengsum
1	0211 Vestby, 0233 Nittedal, 0301 Oslo, 0502 Gjøvik, 0701 Horten, 1032 Lyngdal, 1046 Sirdal, 1112 Lund, 1135 Sauda, 1145 Bokn, 1222 Fitjar, 1431 Jølster, 1525 Stranda, 1923 Salangen, 2020 Porsanger, 5012 Snillfjord, 5051 Nærøy	0.0060
18	0101 Halden, 0119 Marker, 0217 Oppegård, 0228 Rælingen, 0231 Skedsmo, 0403 Hamar, 0419 Sør-Odal, 0436 Tolga, 0515 Vågå, 0533 Lunner, 0602 Drammen, 0604 Kongsberg, 0624 Øvre Eiker, 0805 Porsgrunn, 0807 Notodden, 0919 Froland, 1233 Ulvik, 1413 Hyllestad, 1421 Aurland, 1505 Kristiansund, 1528 Sykkylven, 1532 Giske, 1837 Meløy, 1913 Skånland, 1941 Skjervøy, 2015 Hasvik, 5001 Trondheim, 5021 Oppdal, 5031 Malvik	0.0050
47	0104 Moss, 0106 Fredrikstad, 0213 Ski, 0214 Ås, 0219 Bærum, 0220 Asker, 0230 Lørenskog, 0402 Kongsvinger, 0412 Ringsaker, 0417 Stange, 0426 Våler, 0427 Elverum, 0501 Lillehammer, 0529 Vestre Toten, 0540 Sør-Aurdal, 0616 Nes, 0618 Hemsedal, 0626 Lier, 0632 Rollag, 0710 Sandefjord, 0806 Skien, 0814 Bamble, 0819 Nome, 0833 Tokke, 0901 Risør, 0929 Åmli, 1001 Kristiansand, 1014 Vennessla, 1101 Eigersund, 1103 Stavanger, 1130 Strand, 1141 Finnøy, 1149 Karmøy, 1201 Bergen, 1224 Kvinnherad, 1238 Kvam, 1256 Meland, 1417 Vik, 1439 Vågsøy, 1502 Molde, 1504 Ålesund, 1517 Hareid, 1531 Sula, 1824 Vefsn, 1833 Rana, 1834 Lurøy, 1929 Berg, 1940 Kåfjord, 2014 Loppa, 2019 Nordkapp, 2030 Sør-Varanger, 5004 Steinkjer, 5026 Holtålen, 5030 Klæbu, 5045 Grong, 5046 Høylandet	0.0040
103	0105 Sarpsborg, 0123 Spydeberg, 0136 Rygge, 0138 Hobøl, 0221 Aurskog-Høland, 0234 Gjerdrum, 0235 Ullensaker, 0238 Nannestad, 0420 Eidskog, 0428 Trysil, 0434 Engerdal, 0439 Follidal, 0441 Os, 0511 Dovre, 0522 Gausdal, 0534 Gran, 0536 Søndre Land, 0623 Modum, 0631 Flesberg, 0704 Tønsberg, 0711 Svelvik, 0712 Larvik, 0715 Holmestrand, 0716 Re, 0906 Arendal, 1003 Farsund, 1106 Haugesund, 1120 Klepp, 1142 Rennesøy, 1160 Vindafjord, 1221 Stord, 1235 Voss, 1243 Os, 1247 Askøy, 1401 Flora, 1416 Høyanger, 1420 Sogndal, 1426 Luster, 1804 Bodø, 1805 Narvik, 1849 Hamarøy, 1911 Kvæfjord, 1922 Bardu, 2004 Hammerfest, 5015 Ørland, 5024 Orkdal, 5038 Verdal, 5047 Overhalla, 5054 Indre Fosen	0.0030
152	0122 Trøgstad, 0128 Rakkestad, 0215 Frogn, 0237 Eidsvoll, 0425 Åsnes, 0432 Rendalen, 0513 Skjåk, 0516 Nord-Fron, 0517 Sel, 0520 Ringebru, 0532 Jevnaker, 0625 Nedre Eiker, 0627 Røyken, 0815 Kragerø, 0831 Fyresdal, 0834 Vinje, 0911 Gjerstad, 0912 Vegårshei, 0914 Tvedestrand, 1002 Mandal, 1004 Flekkefjord, 1029 Lindesnes, 1102 Sandnes, 1119 Hå, 1121 Tîme, 1124 Sola, 1127 Randaberg, 1146 Tysvær, 1216 Sveio, 1231 Ullensvang, 1241 Fusa, 1251 Vaksdal, 1253 Osterøy, 1260 Radøy, 1445 Gloppen, 1519 Volda, 1520 Ørsta, 1523 Ørskog, 1535 Vestnes, 1551 Eide, 1560 Tingvoll, 1563 Sunndal, 1812 Sømna, 1832 Hemnes, 1835 Træna, 1840 Saltdal, 1841 Fauske, 1851 Lødingen, 1865 Vågan, 1868 Øksnes, 1870 Sortland, 1871 Andøy, 1902 Tromsø, 1903 Harstad, 1924 Målselv, 1938 Lyngen, 2011 Kautokeino, 2012 Alta, 5023 Meldal, 5025 Røros, 5029 Skaun, 5037 Levanger	0.0020
214	0124 Askim, 0125 Eidsberg, 0127 Skiptvet, 0135 Råde, 0216 Nesodden, 0226 Sørums, 0227 Fet, 0229 Enebakk, 0415 Løten, 0418 Nord-Odal, 0423 Grue, 0430 Stor-Elvdal, 0512 Lesja, 0514 Lom, 0521 Øyer, 0538 Nordre Land, 0542 Nord-Aurdal, 0543 Vestre Slidre, 0544 Øystre Slidre, 0605 Ringerike, 0617 Gol, 0619 Ål, 0621 Sigdal, 0713 Sande, 0729 Færder, 0811 Siljan, 0821 Bø, 0822 Sauherad, 0828 Seljord, 0829 Kviteseid, 0904 Grimstad, 0928 Birkenes, 1017 Songdalen, 1026 Åseral, 1034 Hægebostad, 1037 Kvinesdal, 1111 Sokndal, 1122 Gjesdal, 1133 Hjelmeland, 1134 Suldal, 1144 Kvitsøy, 1219 Bømlo, 1223 Tysnes, 1228 Odda, 1242 Samnanger, 1244 Austevoll, 1246 Fjell, 1252 Modalen, 1263 Lindås, 1266 Masfjorden, 1419 Leikanger, 1429 Fjaler, 1432 Førde, 1441 Selje, 1443 Eid, 1511 Vanylven, 1516 Ulstein, 1524 Norddal, 1539 Rauma, 1548 Fræna, 1557 Gjemnes, 1815 Vega, 1816 Vevelstad, 1818 Herøy, 1820 Alstahaug, 1822 Leirfjord, 1827 Dønna, 1828 Nesna, 1838 Gildeskål, 1839 Beiarn, 1850 Tysfjord, 1859 Flakstad, 1860 Vestvågøy, 1866 Hadsel, 1920 Lavangen, 1926 Dyrøy, 1927 Tranøy, 1928 Torsken, 1931 Lenvik, 1936 Karlsøy, 1942 Nordreisa, 2003 Vadsø, 2023 Gamvik, 5011 Hemne, 5027 Midtre Gauldal, 5028 Melhus, 5035 Stjørdal, 5036 Frosta, 5050 Vikna	0.0010

VA11 Alder på spillvannnettet

Tabellen nedenfor viser de ti høyeste poengsummene for nøkkeltall VA11. Kommuner med lik poengsum deler plassering. Rangeringstallet varierer mellom 1 (førsteplass) og

totalt antall kommuner som er tatt med i denne utgaven av Kommunebarometeret (sisteplass).

Plass	Kommuner	Poengsum
1	0101 Halden, 0517 Sel, 0713 Sande, 0716 Re, 0830 Nissedal, 0834 Vinje, 1026 Åseral, 1151 Utsira, 1259 Øygarden, 1264 Austrheim, 1444 Hornindal, 1445 Gloppen, 1525 Stranda, 1531 Sula, 1551 Eide, 1566 Surnadal, 1812 Sømna, 1841 Fauske, 1860 Vestvågøy, 1874 Moskenes, 2024 Berlevåg, 2028 Båtsfjord, 5015 Ørland, 5029 Skaun, 5034 Meråker, 5051 Nærøy	0.0060
27	0104 Moss, 0111 Hvaler, 0118 Aremark, 0123 Spydeberg, 0128 Rakkestad, 0137 Våler, 0216 Nesodden, 0221 Aurskog-Høland, 0226 Sørum, 0227 Fet, 0228 Rælingen, 0229 Enebakk, 0238 Nannestad, 0418 Nord-Odal, 0428 Trysil, 0432 Rendalen, 0434 Engerdal, 0436 Tolga, 0437 Tynset, 0520 Ringebru, 0521 Øyer, 0522 Gausdal, 0528 Østre Toten, 0543 Vestre Slidre, 0544 Øystre Slidre, 0612 Hole, 0617 Gol, 0618 Hemsedal, 0815 Kragerø, 0822 Sauherad, 0901 Risør, 0904 Grimstad, 0911 Gjerstad, 0914 Tvedestrand, 0919 Froland, 0941 Bykle, 1002 Mandal, 1018 Søgne, 1046 Sirdal, 1101 Eigersund, 1111 Sokndal, 1119 Hå, 1120 Klepp, 1121 Time, 1122 Gjesdal, 1124 Sola, 1130 Strand, 1133 Hjelmeland, 1142 Rennesøy, 1144 Kvitsøy, 1146 Tysvær, 1219 Bømlo, 1221 Stord, 1228 Odda, 1231 Ullensvang, 1232 Eidfjord, 1238 Kvam, 1263 Lindås, 1539 Rauma, 1547 Aukra, 1813 Brønnøy, 1832 Hemnes, 1834 Lurøy, 1931 Lenvik, 2022 Lebesby, 5013 Hitra, 5021 Oppdal, 5024 Orkdal, 5027 Midtre Gauldal, 5028 Melhus, 5033 Tydal, 5036 Frosta, 5042 Lierne	0.0050
100	0106 Fredrikstad, 0119 Marker, 0122 Trøgstad, 0125 Eidsberg, 0127 Skiptvet, 0135 Råde, 0136 Rygge, 0211 Vestby, 0213 Ski, 0214 Ås, 0215 Frogn, 0219 Bærum, 0220 Asker, 0235 Ullensaker, 0236 Nes, 0237 Eidsvoll, 0239 Hurdal, 0402 Kongsvinger, 0403 Hamar, 0412 Ringsaker, 0415 Løten, 0419 Sør-Odal, 0420 Eidskog, 0423 Grue, 0427 Elverum, 0429 Åmot, 0438 Alvdal, 0439 Follidal, 0501 Lillehammer, 0512 Lesja, 0513 Skjåk, 0516 Nord-Fron, 0519 Sør-Fron, 0529 Vestre Toten, 0534 Gran, 0538 Nordre Land, 0542 Nord-Aurdal, 0545 Vang, 0616 Nes, 0624 Øvre Eiker, 0626 Lier, 0627 Røyken, 0628 Hurum, 0631 Flesberg, 0701 Horten, 0704 Tønsberg, 0710 Sandefjord, 0711 Svelvik, 0712 Larvik, 0715 Holmestrand, 0807 Notodden, 0814 Bamble, 0819 Nome, 0821 Bø, 0826 Tinn, 0829 Kviteseid, 0906 Arendal, 0912 Vegårshei, 1001 Kristiansand, 1003 Farsund, 1014 Vennesla, 1029 Lindesnes, 1034 Hægebostad, 1102 Sandnes, 1106 Haugesund, 1112 Lund, 1114 Bjerkreim, 1127 Randaberg, 1134 Suldal, 1149 Karmøy, 1160 Vindafjord, 1211 Etne, 1216 Sveio, 1222 Fitjar, 1223 Tysnes, 1224 Kvinnherad, 1233 Ulvik, 1235 Voss, 1242 Samnanger, 1243 Os, 1244 Austevoll, 1245 Sund, 1246 Fjell, 1247 Askøy, 1253 Osterøy, 1256 Meland, 1265 Fedje, 1411 Gulen, 1418 Balestrand, 1422 Lærdal, 1426 Luster, 1432 Førde, 1441 Selje, 1443 Eid, 1502 Molde, 1504 Ålesund, 1511 Vanylven, 1517 Hareid, 1519 Volda, 1520 Ørsta, 1526 Stordal, 1532 Giske, 1548 Fræna, 1804 Bodø, 1805 Narvik, 1815 Vega, 1816 Vevelstad, 1820 Alstahaug, 1827 Dønna, 1828 Nesna, 1836 Rødøy, 1837 Meløy, 1839 Beiarn, 1840 Saltdal, 1902 Tromsø, 1903 Harstad, 1922 Bardu, 1924 Målselv, 1929 Berg, 1939 Storffjord, 1942 Nordreisa, 2011 Kautokeino, 2012 Alta, 2021 Karasjok, 5004 Steinkjer, 5005 Namsos, 5012 Snillfjord, 5014 Frøya, 5018 Åfjord, 5020 Osen, 5023 Meldal, 5030 Klæbu, 5031 Malvik, 5032 Selbu, 5035 Stjørdal, 5037 Levanger, 5038 Verdal, 5040 Namdalseid, 5061 Rindal	0.0040
239	0105 Sarpsborg, 0124 Askim, 0217 Oppegård, 0230 Lørenskog, 0231 Skedsmo, 0234 Gjerdrum, 0417 Stange, 0425 Åsnes, 0441 Os, 0502 Gjøvik, 0511 Dovre, 0602 Drammen, 0604 Kongsberg, 0620 Hol, 0625 Nedre Eiker, 0632 Rollag, 0729 Færder, 0805 Porsgrunn, 0806 Skien, 0811 Siljan, 0827 Hjartdal, 0831 Fyresdal, 0926 Lillesand, 0928 Birkenes, 0940 Valle, 1017 Songdalen, 1027 Audnedal, 1103 Stavanger, 1129 Forsand, 1141 Finnøy, 1145 Bokn, 1201 Bergen, 1227 Jondal, 1241 Fusa, 1401 Flora, 1413 Hyllestad, 1417 Vik, 1419 Leikanger, 1420 Sogndal, 1421 Aurland, 1514 Sande, 1535 Vestnes, 1554 Averøy, 1811 Bindal, 1818 Herøy, 1826 Hattfjell, 1833 Rana, 1856 Røst, 1859 Flakstad, 1868 Øksnes, 1911 Kvæfjord, 1913 Skånland, 1920 Lavangen, 1923 Salangen, 1925 Sørreisa, 1928 Torsken, 1938 Lyngen, 1943 Kvæangen, 2004 Hammerfest, 2023 Gamvik, 2025 Tana, 2030 Sør-Varanger, 5001 Trondheim, 5045 Grong, 5054 Indre Fosen	0.0030
304	0138 Hobøl, 0233 Nittedal, 0515 Vågå, 0533 Lunner, 0540 Sør-Aurdal, 0541 Etnedal, 0619 Ål, 0621 Sigdal, 0623 Modum, 0633 Nore og Uvdal, 0817 Drangedal, 0828 Seljord, 0938 Bygland, 1004 Flekkefjord, 1032 Lyngdal, 1037 Kvinesdal, 1135 Sauda, 1251 Vaksdal, 1260 Radøy, 1429 Fjaler, 1431 Jølster, 1505 Kristiansund, 1523 Ørskog, 1524 Norddal, 1546 Sandøy, 1557 Gjemnes, 1822 Leirfjord, 1824 Vefsn, 1838 Gildeskål, 1851 Lødingen, 1933 Balsfjord, 1941 Skjervøy, 2017 Kvalsund, 2027 Nesseby, 5022 Rennebu, 5046 Høylandet, 5050 Vikna	0.0020
341	0301 Oslo, 0426 Våler, 0430 Stor-Elvdal, 0514 Lom, 0532 Jevnaker, 0536 Søndre Land, 0605 Ringerike, 0615 Flå, 0622 Krødsherad, 0833 Tokke, 0929 Åmli, 0935 Iveland, 0937 Evje og Hornnes, 1021 Marnardal, 1234 Granvin, 1252 Modalen, 1266 Masfjorden, 1412 Solund, 1416 Høyanger, 1428 Askvoll, 1433 Naustdal, 1439 Vågsøy, 1515 Herøy, 1528 Sykkylven, 1529 Skodje, 1543 Nesset, 1545 Midsund, 1560 Tingvoll, 1563 Sunndal, 1571 Halså, 1573 Smøla, 1576 Aure, 1825 Grane, 1835 Træna, 1845 Sørfold, 1849 Hamarøy, 1850 Tysfjord, 1852 Tjeldsund, 1854 Ballangen, 1857 Værøy, 1865 Vågan, 1866 Hadsel, 1867 Bø, 1870 Sortland, 1871 Andøy, 1919 Gratangen, 1926 Dyrøy, 1927 Tranøy, 1940 Kåfjord, 2002 Vardø, 2003 Vadsø, 2014 Loppa, 2015 Hasvik, 2018 Måsøy, 2019 Nordkapp, 2020 Porsanger, 5011 Hemne, 5016 Agdenes, 5025 Røros, 5026 Holtålen, 5039 Verran, 5041 Snåsa, 5043 Rørвик, 5044 Namsskogan, 5047 Overhalla, 5053 Inderøy	0.0010

VA12 Andel innbyggere som er tilknyttet anlegg som overholder alle renseskrav

Tabellen nedenfor viser de ti høyeste poengsummene for nøkkeltall VA12. Kommuner med lik poengsum deler plassering. Rangeringstallet varierer mellom 1 (førsteplass) og

totalt antall kommuner som er tatt med i denne utgaven av Kommunebarometeret (sistepllass).

Plass	Kommuner	Poengsum
1	0211 Vestby, 0434 Engerdal, 0516 Nord-Fron, 0834 Vinje, 1413 Hyllestad, 1525 Stranda, 1811 Bindal, 1827 Dønna, 1834 Lurøy, 1870 Sortland, 1923 Salangen, 5011 Hemne, 5012 Snillfjord, 5014 Frøya	0.0300
15	0425 Åsnes	0.0290
16	0137 Våler, 0819 Nome, 1505 Kristiansund, 1566 Surnadal, 1940 Kåfjord	0.0280
21	0238 Nannestad, 0828 Seljord, 1234 Granvin, 1235 Voss, 1439 Vågsøy, 1519 Volda, 1547 Aukra, 1928 Torsken, 2002 Vardø, 5035 Stjørdal	0.0270
31	0234 Gjerdrum, 0619 Ål, 0906 Arendal, 1002 Mandal, 1223 Tysnes, 1421 Aurland, 1805 Narvik, 1841 Fauske, 5021 Oppdal	0.0260
40	0105 Sarpsborg, 0227 Fet, 0235 Ullensaker, 0419 Sør-Odal, 0427 Elverum, 0514 Lom, 0517 Sel, 0621 Sigdal, 0821 Bø, 0911 Gjerstad, 0919 Froland, 1106 Haugesund, 1121 Time, 1129 Forsand, 1432 Førde, 1517 Hareid, 1539 Rauma, 1557 Gjemnes, 1866 Hadsel, 1929 Berg, 1931 Lenvik, 1943 Kvænangen, 2012 Alta, 2028 Båtsfjord, 5001 Trondheim	0.0250
65	0104 Moss, 0136 Rygge, 0215 Frogn, 0226 Sørums, 0236 Nes, 0426 Våler, 0712 Larvik, 1026 Åseral, 1034 Hægebostad, 1135 Sauda, 1417 Vik, 1528 Sykkylven, 1917 Ibestad, 1926 Dyrøy, 1942 Nordreisa, 2004 Hammerfest, 2015 Hasvik, 2023 Gamvik, 2024 Berlevåg	0.0240
84	0101 Halden, 0534 Gran, 0811 Siljan, 0831 Fyresdal, 1029 Lindesnes, 1221 Stord, 1502 Molde, 5018 Åfjord	0.0230
92	0543 Vestre Slidre, 0711 Svelvik, 0914 Tvedestrand, 0937 Evje og Hornnes, 1046 Sirdal, 1515 Herøy, 1526 Stordal, 5038 Verdal	0.0220
100	0515 Vågå, 0522 Gausdal, 0540 Sør-Aurdal, 0833 Tokke, 0912 Vegårshei, 1231 Ullensvang, 1238 Kvam, 1412 Solund, 1516 Ulstein, 1560 Tingvoll, 1820 Alstahaug, 1837 Meløy, 1911 Kvæfjord	0.0210

VA13 Antall stopp i kloakken per 100 km spillvannsnett

Tabellen nedenfor viser de ti høyeste poengsummene for nøkkeltall VA13. Kommuner med lik poengsum deler plassering. Rangeringstallet varierer mellom 1 (førsteplass) og

totalt antall kommuner som er tatt med i denne utgaven av Kommunebarometeret (sisteplass).

Plass	Kommuner	Poengsum
1	0105 Sarpsborg, 0123 Spydeberg, 0125 Eidsberg, 0127 Skiptvet, 0137 Våler, 0215 Frogn, 0216 Nesodden, 0402 Kongsvinger, 0418 Nord-Odal, 0427 Elverum, 0428 Trysil, 0429 Åmot, 0430 Stor-Elvdal, 0501 Lillehammer, 0512 Lesja, 0513 Skjåk, 0514 Lom, 0519 Sør-Fron, 0522 Gausdal, 0534 Gran, 0538 Nordre Land, 0541 Etnedal, 0543 Vestre Slidre, 0622 Krødsherad, 0631 Flesberg, 0712 Larvik, 0815 Kragerø, 0817 Drangedal, 0829 Kviteseid, 0831 Fyresdal, 0834 Vinje, 0904 Grimstad, 0919 Froland, 0926 Lillesand, 0928 Birkenes, 0929 Åmli, 0935 Iveland, 1004 Flekkefjord, 1017 Songdalen, 1026 Åseral, 1029 Lindesnes, 1034 Hægebostad, 1037 Kvinesdal, 1101 Eigersund, 1112 Lund, 1133 Hjelmeland, 1142 Rennesøy, 1146 Tysvær, 1151 Utsira, 1234 Granvin, 1235 Voss, 1252 Modalen, 1260 Radøy, 1265 Fedje, 1266 Masfjorden, 1411 Gulen, 1417 Vik, 1419 Leikanger, 1420 Sogndal, 1429 Fjaler, 1431 Jølster, 1445 Gløppen, 1449 Stryn, 1502 Molde, 1515 Herøy, 1516 Ulstein, 1520 Ørsta, 1523 Ørskog, 1524 Norddal, 1529 Skodje, 1546 Sandøy, 1548 Fræna, 1554 Averøy, 1571 Halså, 1573 Smøla, 1815 Vega, 1816 Vevelstad, 1828 Nesna, 1840 Saltdal, 1841 Fauske, 1850 Tysfjord, 1851 Lødingen, 1911 Kvæfjord, 1920 Lavangen, 1928 Torsken, 1933 Balsfjord, 1936 Karlsøy, 1943 Kvænangen, 2023 Gamvik, 2024 Berlevåg, 2025 Tana, 2028 Båtsfjord, 5013 Hitra, 5014 Frøya, 5018 Åfjord, 5019 Roan, 5022 Rennebu, 5046 Høylandet, 5061 Rindal	0.0060
100	0101 Halden, 0104 Moss, 0106 Fredrikstad, 0118 Aremark, 0124 Askim, 0135 Råde, 0136 Rygge, 0138 Hobøl, 0211 Vestby, 0214 Ås, 0217 Oppegård, 0219 Bærum, 0220 Asker, 0221 Aurskog-Høland, 0226 Sørums, 0227 Fet, 0228 Rælingen, 0229 Enebakk, 0230 Lørenskog, 0231 Skedsmo, 0233 Nittedal, 0234 Gjerdrum, 0236 Nes, 0238 Nannestad, 0301 Oslo, 0403 Hamar, 0412 Ringsaker, 0415 Løten, 0417 Stange, 0419 Sør-Odal, 0420 Eidskog, 0425 Åsnes, 0426 Våler, 0432 Rendalen, 0434 Engerdal, 0441 Os, 0511 Dovre, 0516 Nord-Fron, 0517 Sel, 0520 Ringe, 0528 Østre Toten, 0532 Jevnaker, 0533 Lunner, 0536 Søndre Land, 0540 Sør-Aurdal, 0544 Øystre Slidre, 0604 Kongsberg, 0605 Ringerike, 0612 Hole, 0616 Nes, 0618 Hemsedal, 0619 Ål, 0620 Hol, 0621 Sigdal, 0623 Modum, 0624 Øvre Eiker, 0625 Nedre Eiker, 0633 Nore og Uvdal, 0701 Horten, 0704 Tønsberg, 0710 Sandefjord, 0711 Svelvik, 0715 Holmestrand, 0716 Re, 0729 Færder, 0805 Porsgrunn, 0806 Skien, 0814 Bamble, 0819 Nome, 0821 Bø, 0901 Risør, 0906 Arendal, 0914 Tvedestrand, 0937 Evje og Hornnes, 0940 Valle, 0941 Bykle, 1001 Kristiansand, 1002 Mandal, 1032 Lyngdal, 1046 Sirdal, 1103 Stavanger, 1106 Haugesund, 1111 Sokndal, 1119 Hå, 1120 Klepp, 1121 Time, 1122 Gjesdal, 1124 Sola, 1127 Randberg, 1130 Strand, 1141 Finnøy, 1149 Karmøy, 1160 Vindafjord, 1201 Bergen, 1216 Sveio, 1221 Stord, 1223 Tysnes, 1224 Kvinnherad, 1242 Samnanger, 1243 Os, 1401 Flora, 1416 Høyanger, 1421 Aurland, 1439 Vågsøy, 1443 Eid, 1504 Ålesund, 1505 Kristiansund, 1511 Vanylven, 1517 Hareid, 1519 Volda, 1526 Stordal, 1528 Sykkylven, 1532 Giske, 1539 Rauma, 1557 Gjemnes, 1560 Tingvoll, 1563 Sunndal, 1566 Surnadal, 1804 Bodø, 1820 Alstahaug, 1824 Vefsn, 1833 Rana, 1838 Gildeskål, 1839 Beiarn, 1865 Vågan, 1866 Hadsel, 1868 Øksnes, 1870 Sortland, 1871 Andøy, 1902 Tromsø, 1922 Bardu, 1927 Tranøy, 1938 Lyngen, 1941 Skjervøy, 2003 Vadsø, 2004 Hammerfest, 2030 Sør-Varanger, 5001 Trondheim, 5011 Hemne, 5015 Ørland, 5021 Oppdal, 5023 Meldal, 5024 Orkdal, 5025 Røros, 5026 Holtålen, 5027 Midtre Gauldal, 5028 Melhus, 5029 Skaun, 5030 Klæbu, 5031 Malvik, 5035 Stjørdal, 5036 Frosta, 5038 Verdal, 5043 Røyrvik, 5047 Overhalla, 5054 Indre Fosen	0.0040
256	0235 Ullensaker, 0515 Vågå, 0529 Vestre Toten, 0602 Drammen, 1102 Sandnes, 1241 Fusa, 1244 Austevoll, 1903 Harstad, 1924 Målselv, 1931 Lenvik, 2012 Alta, 5037 Levanger	0.0030
268	0213 Ski, 0239 Hurdal, 1231 Ullensvang, 1426 Luster, 1822 Leirfjord, 1834 Lurøy, 1836 Rødøy, 1940 Kåfjord, 2017 Kvalsund, 5012 Snillfjord	0.0020
278	0128 Rakkestad, 0237 Eidsvoll, 0615 Flå, 0632 Rollag, 0807 Notodden, 0826 Tinn, 0827 Hjartdal, 1228 Odda, 1256 Meland, 1264 Austrheim, 1422 Lærdal, 1525 Stranda, 1531 Sula, 1811 Bindal, 1813 Brønnøy, 1818 Herøy, 1827 Dønna, 1835 Træna, 1837 Meløy, 1856 Røst, 1860 Vestvågøy, 1929 Berg, 1939 Storfjord, 1942 Nordreisa, 2002 Vardø, 2011 Kautokeino, 2015 Hasvik, 2019 Nordkapp, 5020 Osen, 5045 Grong, 5050 Vikna, 5051 Nærøy	0.0010

VA14 Oversvømmelser per 10000 innbygger

Tabellen nedenfor viser de ti høyeste poengsummene for nøkkeltall VA14. Kommuner med lik poengsum deler plassering. Rangementstallet varierer mellom 1 (førsteplass) og

totalt antall kommuner som er tatt med i denne utgaven av Kommunebarometeret (sistepllass).

Plass	Kommuner	Poengsum
1	(222 kommuner)	0.0060
223	0101 Halden, 0605 Ringerike	0.0050
225	0104 Moss, 0105 Sarpsborg, 0124 Askim, 0136 Rygge, 0213 Ski, 0217 Oppegård, 0226 Sørums, 0230 Lørenskog, 0231 Skedsmo, 0233 Nittedal, 0235 Ullensaker, 0236 Nes, 0237 Eidsvoll, 0403 Hamar, 0412 Ringsaker, 0417 Stange, 0427 Elverum, 0428 Trysil, 0520 Ringe, 0529 Vestre Toten, 0602 Drammen, 0604 Kongsberg, 0619 Ål, 0623 Modum, 0625 Nedre Eiker, 0701 Horten, 0710 Sandefjord, 0713 Sande, 0715 Holmestrand, 0729 Færder, 0805 Porsgrunn, 0806 Skien, 0807 Notodden, 0814 Bamble, 0822 Sauherad, 0826 Tinn, 0906 Arendal, 0926 Lillesand, 1004 Flekkefjord, 1119 Hå, 1120 Klepp, 1121 Time, 1124 Sola, 1135 Sauda, 1149 Karmøy, 1160 Vindafjord, 1221 Stord, 1224 Kvinnherad, 1228 Odda, 1505 Kristiansund, 1519 Volda, 1804 Bodø, 1805 Narvik, 1824 Vefsn, 1833 Rana, 1860 Vestvågøy, 1870 Sortland, 1902 Tromsø, 1903 Harstad, 2003 Vadsø, 2012 Alta, 2030 Sør-Varanger, 5004 Steinkjer, 5011 Hemne, 5027 Midtre Gauldal, 5028 Melhus, 5030 Klæbu, 5038 Verdal, 5051 Nærøy	0.0040
294	0106 Fredrikstad, 0426 Våler, 0711 Svelvik, 1528 Sykkylven, 2019 Nordkapp, 5047 Overhalla	0.0030
300	0238 Nannestad, 0517 Sel, 1426 Luster, 1431 Jølster, 1941 Skjervøy, 5035 Stjørdal	0.0020
306	0135 Råde, 0234 Gjerdrum, 0516 Nord-Fron, 0544 Øystre Slidre, 0615 Flå, 0616 Nes, 0831 Fyresdal, 1416 Høyanger, 1834 Lurøy, 1839 Beiarn, 1850 Tysfjord, 1865 Vågan, 1939 Storfjord, 1942 Nordreisa, 2011 Kautokeino, 2020 Porsanger, 2021 Karasjok, 2027 Nesseby, 5005 Namsos, 5023 Meldal, 5024 Orkdal, 5050 Vikna	0.0010

Økonomi

ØK01 Korrigert netto driftsresultat i prosent

Tabellen nedenfor viser de ti høyeste poengsummene for nøkkeltall ØK01. Kommuner med lik poengsum deler plassering. Rangeringstallet varierer mellom 1 (førsteplass) og

totalt antall kommuner som er tatt med i denne utgaven av Kommunebarometeret (sistepllass).

Plass	Kommuner	Poengsum
1	0219 Bærum, 0220 Asker, 0238 Nannestad, 0301 Oslo, 0543 Vestre Slidre, 0710 Sandefjord, 0827 Hjartrdal, 0941 Bykle, 1026 Åseral, 1103 Stavanger, 1106 Haugesund, 1124 Sola, 1129 Forsand, 1134 Suldal, 1135 Sauda, 1151 Utsira, 1201 Bergen, 1224 Kvinnherad, 1243 Os, 1547 Aukra, 1833 Rana, 1834 Lurøy, 1839 Beiarn	0.0600
24	1120 Klepp, 1852 Tjeldsund	0.0590
26	1146 Tysvær, 1826 Hattfjellidal	0.0580
28	0432 Rendalen, 0622 Krødsherad, 2019 Nordkapp	0.0560
31	0233 Nittedal, 0713 Sande, 1111 Sokndal, 1816 Vevelstad, 5001 Trondheim	0.0550
36	0119 Marker, 0127 Skiptvet, 0513 Skjåk, 1251 Vaksdal, 5022 Rennebu	0.0540
41	1149 Karmøy, 1411 Gulen, 2011 Kautokeino	0.0530
44	1017 Songdalen, 1850 Tysfjord	0.0520
46	0230 Lørenskog, 0234 Gjerdrum, 0415 Løten, 1142 Rennesøy, 1422 Lærdal, 1832 Hemnes, 1859 Flakstad	0.0510
53	0211 Vestby, 0403 Hamar, 0512 Lesja, 0712 Larvik, 0814 Bamble, 1101 Eigersund, 5023 Meldal	0.0500

ØK02 Korrigert netto driftsresultat i prosent, snitt 4 siste år

Tabellen nedenfor viser de ti høyeste poengsummene for nøkkeltall ØK02. Kommuner med lik poengsum deler plassering. Rangeringstallet varierer mellom 1 (førsteplass) og

totalt antall kommuner som er tatt med i denne utgaven av Kommunebarometeret (siste plass).

Plass	Kommuner	Poengsum
1	0219 Bærum, 0220 Asker, 0432 Rendalen, 0438 Alvdal, 0622 Krødsherad, 0938 Bygland, 0941 Bykle, 1026 Åseral, 1129 Forsand, 1134 Suldal, 1146 Tysvær, 1151 Utsira, 1420 Sogndal, 1547 Aukra, 1571 Halså, 1833 Rana, 1834 Lurøy, 1836 Rødøy, 1839 Beiarn, 1853 Evenes, 1856 Røst, 1859 Flakstad	0.0900
23	2020 Porsanger	0.0870
24	0543 Vestre Slidre	0.0860
25	0234 Gjerdrum, 0612 Hole, 1835 Træna	0.0840
28	1103 Stavanger, 1130 Strand	0.0830
30	1818 Herøy, 1920 Lavangen, 2002 Vardø	0.0820
33	0137 Våler	0.0810
34	0238 Nannestad, 0827 Hjartdal, 1201 Bergen	0.0800
37	1124 Sola	0.0790
38	0122 Trøgstad, 1259 Øygarden, 1263 Lindås, 1811 Bindal	0.0780

ØK03 Brutto driftsresultat i prosent

Tabellen nedenfor viser de ti høyeste poengsummene for nøkkeltall ØK03. Kommuner med lik poengsum deler plassering. Rangeringstallet varierer mellom 1 (førsteplass) og

totalt antall kommuner som er tatt med i denne utgaven av Kommunebarometeret (siste-plass).

Plass	Kommuner	Poengsum
1	0119 Marker, 0219 Bærum, 0233 Nittedal, 0238 Nannestad, 0432 Rendalen, 0540 Sør-Aurdal, 0940 Valle, 1103 Stavanger, 1134 Suldal, 1135 Sauda, 1145 Bokn, 1151 Utsira, 1411 Gulen, 1431 Jølster, 1525 Stranda, 1547 Aukra, 1576 Aure, 1816 Vevelstad, 1834 Lurøy, 1938 Lyngen, 2018 Måsøy, 2019 Nordkapp, 2022 Lebesby, 2027 Nesseby, 5019 Roan, 5022 Rennebu, 5035 Stjørdal	0.0300
28	0230 Lørenskog, 0436 Tolga, 0513 Skjåk, 0941 Bykle, 1243 Os, 1833 Rana, 2011 Kautokeino, 5053 Inderøy	0.0290
36	0215 Frogn, 0402 Kongsvinger, 0419 Sør-Odal, 0543 Vestre Slidre, 1142 Rennesøy, 1244 Austevoll, 2004 Hammerfest, 5020 Osen	0.0280
44	0128 Rakkestad, 0211 Vestby, 0229 Enebakk, 0622 Krødsherad, 1837 Meløy, 5001 Trondheim	0.0270
50	0101 Halden, 0216 Nesodden, 0234 Gjerdrum, 0301 Oslo, 0430 Stor-Elvdal, 1106 Haugesund, 1222 Fitjar, 1223 Tysnes, 1251 Vaksdal, 1412 Solund, 1441 Selje, 1516 Ulstein, 1811 Bindal, 1825 Grane, 1859 Flakstad, 2003 Vadsø, 5047 Overhalla	0.0260
67	0217 Oppegård, 0235 Ullensaker, 0415 Løten, 0624 Øvre Eiker, 0626 Lier, 0713 Sande, 1146 Tysvær, 1221 Stord, 1813 Brønnøy, 1924 Målselv, 2030 Sør-Varanger, 5049 Flatanger	0.0250
79	0105 Sarpsborg, 0127 Skiptvet, 0221 Aurskog-Høland, 0437 Tynset, 0528 Østre Toten, 0605 Ringerike, 0701 Horten, 0712 Larvik, 0807 Notodden, 0911 Gjerstad, 1120 Klepp, 1201 Bergen, 1426 Luster, 1845 Sørfold, 1923 Salangen, 5025 Røros, 5041 Snåsa, 5048 Fosnes	0.0240
97	0220 Asker, 0227 Fet, 0427 Elverum, 0439 Folldal, 0542 Nord-Aurdal, 1119 Hå, 1124 Sola, 1133 Hjelmeland, 1852 Tjeldsund, 2012 Alta, 5005 Namsos, 5038 Verdal, 5039 Verran, 5045 Grong	0.0230
111	0135 Råde, 0417 Stange, 0441 Os, 0517 Sel, 0534 Gran, 0811 Siljan, 0815 Kragerø, 1046 Sirdal, 1219 Bømlo, 1247 Askøy, 1264 Austrheim, 1433 Naustdal, 1438 Bremanger, 1832 Hemnes, 1840 Saltdal, 5034 Meråker, 5040 Namdalseid, 5043 Røyrvik	0.0220
129	0228 Rælingen, 0236 Nes, 0420 Eidskog, 0423 Grue, 0538 Nordre Land, 0544 Øystre Slidre, 0710 Sandefjord, 0729 Færder, 0806 Skien, 1037 Kvinesdal, 1233 Ulvik, 1238 Kvam, 1432 Førde, 1439 Vågsøy, 1517 Hareid, 1532 Giske, 1554 Averøy, 1836 Rødøy, 1871 Andøy, 1903 Harstad, 1911 Kvæfjord, 5004 Steinkjer, 5029 Skaun, 5046 Høylandet	0.0210

ØK04 Disposisjonsfond

Tabellen nedenfor viser de ti høyeste poengsummene for nøkkeltall ØK04. Kommuner med lik poengsum deler plassering. Rangeringstallet varierer mellom 1 (førsteplass) og

totalt antall kommuner som er tatt med i denne utgaven av Kommunebarometeret (sistepllass).

Plass	Kommuner	Poengsum
1	0211 Vestby, 0219 Bærum, 0234 Gjerdrum, 0415 Løten, 0432 Rendalen, 0622 Krødsherad, 0827 Hjartrdal, 0941 Bykle, 1026 Åseral, 1129 Forsand, 1134 Suldal, 1144 Kvitsøy, 1145 Bokn, 1243 Os, 1547 Aukra, 1811 Bindal, 1816 Vevelstad, 1818 Herøy, 1834 Lurøy, 2018 Måsøy, 5051 Nærøy, 5052 Leka	0.0900
23	2015 Hasvik	0.0890
24	0935 Iveland, 1046 Sirdal	0.0880
26	0238 Nannestad, 0542 Nord-Aurdal, 1411 Gulen	0.0870
29	0541 Etnedal, 1232 Eidfjord	0.0860
31	0220 Asker, 0811 Siljan, 1027 Audnedal, 1836 Rødøy	0.0850
35	0428 Trysil	0.0840
36	1146 Tysvær, 1266 Masfjorden, 1421 Aurland	0.0830
39	0543 Vestre Slidre, 0618 Hemsedal, 5016 Agdenes, 5044 Namsskogan	0.0820
43	0430 Stor-Elvdal, 0602 Drammen, 1826 Hattfjelldal	0.0810

ØK05 Endring disposisjonsfond

Tabellen nedenfor viser de ti høyeste poengsummene for nøkkeltall ØK05. Kommuner med lik poengsum deler plassering. Rangeringstallet varierer mellom 1 (førsteplass) og

totalt antall kommuner som er tatt med i denne utgaven av Kommunebarometeret (siste plass).

Plass	Kommuner	Poengsum
1	0432 Rendalen, 0543 Vestre Slidre, 0713 Sande, 0827 Hjartdal, 0941 Bykle, 1134 Suldal, 1135 Sauda, 1145 Bokn, 1224 Kvinnherad, 1411 Gulen, 1525 Stranda, 1547 Aukra, 1811 Bindal, 1816 Vevelstad, 1836 Rødøy, 1839 Beiarn, 1859 Flakstad, 1943 Kvænangen, 2011 Kautokeino, 2018 Måsøy, 2022 Lebesby, 5020 Osen, 5043 Røyrvik, 5051 Nærøy	0.0300
25	0119 Marker, 5022 Rennebu	0.0290
27	0429 Åmot, 0712 Larvik, 1106 Haugesund, 1111 Sokndal, 1422 Lærdal, 1826 Hattfjelldal, 1832 Hemnes, 5034 Meråker	0.0280
35	0811 Siljan, 1438 Bremanger, 1852 Tjeldsund, 5018 Åfjord, 5033 Tydal	0.0270
40	0622 Krødsherad, 0929 Åmli, 1101 Eigersund, 1149 Karmøy, 1222 Fitjar, 1441 Selje, 1834 Lurøy	0.0260
47	0101 Halden, 0128 Rakkestad, 0402 Kongsvinger, 0513 Skjåk, 0528 Østre Toten, 0605 Ringerike, 0612 Hole, 1103 Stavanger, 1141 Finnøy, 1223 Tysnes, 1412 Solund, 2019 Nordkapp, 2028 Båtsfjord, 5001 Trondheim, 5023 Meldal, 5035 Stjørdal	0.0250
63	0229 Enebakk, 0233 Nittedal, 0514 Lom, 0542 Nord-Aurdal, 0814 Bamble, 0834 Vinje, 1037 Kvinesdal, 1144 Kvitsøy, 1244 Austevoll, 1264 Austrheim, 1426 Luster, 2030 Sør-Varanger	0.0240
75	0515 Vågå, 0538 Nordre Land, 0626 Lier, 1221 Stord, 1266 Masfjorden, 1413 Hyllestad, 1417 Vik, 1439 Vågsøy, 1443 Eid, 1911 Kvæfjord, 5041 Snåsa	0.0230
86	0138 Hobøl, 0519 Sør-Fron, 0521 Øyer, 0619 Ål, 0805 Porsgrunn, 0807 Notodden, 0940 Valle, 1201 Bergen, 1515 Herøy, 1543 Nesset, 1818 Herøy, 1924 Målselv, 5005 Namsos, 5028 Melhus, 5045 Grong, 5050 Vikna, 5053 Inderøy	0.0220
103	0234 Gjerdrum, 0238 Nannestad, 0430 Stor-Elvdal, 0439 Folldal, 0502 Gjøvik, 0517 Sel, 0545 Vang, 0604 Kongsberg, 0701 Horten, 0828 Seljord, 1001 Kristiansand, 1017 Songdalen, 1121 Time, 1421 Aurland, 1505 Kristiansund, 1517 Hareid, 1524 Norddal, 1813 Brønnøy, 1815 Vega, 1833 Rana, 1837 Meløy, 1848 Steigen, 1854 Ballangen, 1938 Lyngen, 5017 Bjugn, 5032 Selbu, 5048 Fosnes	0.0210

ØK06 Netto renteekspontert gjeld i prosent av brutto driftsinntekter

Tabellen nedenfor viser de ti høyeste poengsummene for nøkkeltall ØK06. Kommuner med lik poengsum deler plassering. Rangeringstallet varierer mellom 1 (førsteplass) og

totalt antall kommuner som er tatt med i denne utgaven av Kommunebarometeret (sistepllass).

Plass	Kommuner	Poengsum
1	0432 Rendalen, 0710 Sandefjord, 0811 Siljan, 0935 Iveland, 0940 Valle, 0941 Bykle, 1026 Åseral, 1027 Audnedal, 1046 Sirdal, 1134 Suldal, 1232 Eidfjord, 1547 Aukra, 1816 Vevelstad, 1826 Hattfjellidal, 1834 Lurøy, 1838 Gildeskål, 1839 Beiarn, 2014 Loppa, 2015 Hasvik, 5021 Oppdal, 5033 Tydal	0.0900
22	0434 Engerdal, 0627 Røyken, 0831 Fyresdal, 1144 Kvitsøy	0.0890
26	1114 Bjerkreim	0.0880
27	0621 Sigdal, 0633 Nore og Uvdal, 1228 Odda, 5016 Agdenes	0.0870
31	0127 Skiptvet	0.0860
32	1411 Gulen, 1859 Flakstad	0.0840
34	0513 Skjåk, 0618 Hemsedal, 0620 Hol, 1021 Marnardal, 1825 Grane	0.0830
39	0219 Bærum, 0826 Tinn	0.0820
41	0543 Vestre Slidre, 0545 Vang	0.0810
43	0632 Rollag, 1265 Fedje	0.0790

ØK07 Endring i netto renteekspontert gjeld (andel av brutto driftsinntekter)

Tabellen nedenfor viser de ti høyeste poengsummene for nøkkeltall ØK07. Kommuner med lik poengsum deler plassering. Rangeringstallet varierer mellom 1 (førsteplass) og

totalt antall kommuner som er tatt med i denne utgaven av Kommunebarometeret (sistepllass).

Plass	Kommuner	Poengsum
1	0118 Aremark, 0234 Gjerdrum, 0432 Rendalen, 0437 Tynset, 0819 Nome, 0828 Seljord, 1130 Strand, 1411 Gulen, 1422 Lærdal, 1546 Sandøy, 1547 Aukra, 1816 Vevelstad, 1818 Herøy, 1834 Lurøy, 1839 Beiarn, 1940 Kåfjord, 2002 Vardø, 5016 Agdenes, 5043 Røyrvik	0.0300
20	0429 Åmot, 0439 Folldal, 1003 Farsund, 1852 Tjeldsund, 2022 Lebesby, 5053 Inderøy	0.0260
26	0211 Vestby, 0226 Sørum, 0517 Sel, 0521 Øyer, 1438 Bremanger, 1813 Brønnøy, 1832 Hemnes, 5039 Verran	0.0250
34	0105 Sarpsborg, 0135 Råde, 0624 Øvre Eiker, 0815 Kragerø, 0827 Hjørtedal, 1037 Kvinesdal, 1119 Hå, 1134 Suldal, 1439 Vågsøy, 1566 Surnadal, 2023 Gamvik, 5022 Rennebu, 5034 Meråker, 5042 Lierne	0.0240
48	0119 Marker, 0122 Trøgstad, 0123 Spydeberg, 0811 Siljan, 1201 Bergen, 1413 Hyllestad, 1431 Jølster, 1443 Eid, 1516 Ulstein, 1539 Rauma, 1812 Sømna, 1933 Balsfjord, 2027 Nesseby, 5019 Roan, 5021 Oppdal, 5023 Meldal	0.0230
64	0101 Halden, 0301 Oslo, 0420 Eidskog, 0427 Elverum, 0543 Vestre Slidre, 0612 Hole, 0716 Re, 0729 Færder, 0906 Arendal, 1121 Time, 1135 Sauda, 1142 Rennesøy, 1144 Kvitsøy, 1219 Bømlo, 1232 Eidfjord, 1531 Sula, 1845 Sørfold, 1871 Andøy, 1938 Lyngen, 5020 Osen, 5031 Malvik, 5033 Tydal	0.0220
86	0511 Dovre, 0515 Vågå, 0621 Sigdal, 0623 Modum, 0710 Sandefjord, 0817 Drangedal, 0901 Risør, 0926 Lillesand, 0929 Åmli, 1103 Stavanger, 1106 Haugesund, 1111 Sokndal, 1114 Bjerkreim, 1120 Klepp, 1264 Austrheim, 1432 Førde, 1532 Giske, 1833 Rana, 1840 Saltdal, 1922 Bardu, 1923 Salangen, 5005 Namsos, 5027 Midtre Gauldal, 5028 Melhus, 5037 Levanger	0.0210
111	0106 Fredrikstad, 0125 Eidsberg, 0128 Rakkestad, 0136 Rygge, 0137 Våler, 0221 Aurskog-Høland, 0228 Rælingen, 0238 Nannestad, 0403 Hamar, 0415 Løten, 0423 Grue, 0501 Lillehammer, 0514 Lom, 0519 Sør-Fron, 0522 Gausdal, 0604 Kongsberg, 0617 Gol, 0704 Tønsberg, 0712 Larvik, 0935 Iveland, 1001 Kristiansand, 1004 Flekkefjord, 1133 Hjelmeland, 1221 Stord, 1235 Voss, 1416 Høyanger, 1426 Luster, 1444 Hornindal, 1514 Sande, 1520 Ørsta, 1528 Sykkylven, 1554 Averøy, 1824 Vefsn, 1849 Hamarøy, 1857 Værøy, 1902 Tromsø, 1903 Harstad, 1936 Karlsøy, 2003 Vadsø, 2020 Porsanger, 5038 Verdal	0.0200
152	0230 Lørenskog, 0235 Ullensaker, 0236 Nes, 0239 Hurdal, 0402 Kongsvinger, 0417 Stange, 0532 Jevnaker, 0538 Nordre Land, 0542 Nord-Aurdal, 0620 Hol, 0627 Røyken, 0632 Rollag, 0806 Skien, 0807 Notodden, 1014 Vennesla, 1029 Lindesnes, 1101 Eigersund, 1122 Gjesdal, 1146 Tysvær, 1149 Karmøy, 1246 Fjell, 1401 Flora, 1421 Aurland, 1428 Askvoll, 1429 Fjaler, 1543 Nesset, 1563 Sunndal, 1820 Alstahaug, 1822 Leirfjord, 1836 Rødøy, 1867 Bø, 1870 Sortland, 2011 Kautokeino, 2028 Båtsfjord, 5030 Klæbu, 5041 Snåsa	0.0190
188	0127 Skiptvet, 0214 Ås, 0237 Eidsvoll, 0426 Våler, 0428 Trysil, 0430 Stor-Elvdal, 0438 Alvdal, 0534 Gran, 0618 Hemsedal, 0625 Nedre Eiker, 0833 Tokke, 0928 Birkenes, 1002 Mandal, 1124 Sola, 1224 Kvinnherad, 1238 Kvam, 1244 Austevoll, 1247 Askøy, 1445 Gloppen, 1504 Ålesund, 1511 Vanylven, 1517 Hareid, 1560 Tingvoll, 1576 Aure, 1838 Gildeskål, 5001 Trondheim, 5013 Hitra, 5035 Stjørdal	0.0180

ØK08 Netto finansutgifter, i prosent av brutto driftsinntekter, ekskl. avdrag

Tabellen nedenfor viser de ti høyeste poengsummene for nøkkeltall ØK08. Kommuner med lik poengsum deler plassering. Rangeringstallet varierer mellom 1 (førsteplass) og

totalt antall kommuner som er tatt med i denne utgaven av Kommunebarometeret (siste-plass).

Plass	Kommuner	Poengsum
1	0121 Rømskog, 0514 Lom, 0618 Hemsedal, 0619 Ål, 0627 Røyken, 0827 Hjartdal, 0831 Fyresdal, 0929 Åmli, 0935 Iveland, 0937 Evje og Hornnes, 0938 Bygland, 0940 Valle, 0941 Bykle, 1017 Songdalen, 1021 Marnardal, 1026 Åseral, 1027 Audnedal, 1034 Hægebostad, 1037 Kvinesdal, 1046 Sirdal, 1101 Eigersund, 1102 Sandnes, 1114 Bjerkreim, 1120 Klepp, 1124 Sola, 1129 Forsand, 1134 Suldal, 1144 Kvitsøy, 1149 Karmøy, 1160 Vindafjord, 1216 Sveio, 1834 Lurøy, 5011 Hemne, 5023 Meldal, 5032 Selbu, 5044 Namsskogan, 5054 Indre Fosen	0.0300
38	0434 Engerdal, 0829 Kviteseid, 0833 Tokke, 1103 Stavanger, 1112 Lund, 1151 Utsira, 1825 Grane	0.0290
45	0301 Oslo, 0545 Vang, 1133 Hjelmeland, 1265 Fedje, 1547 Aukra, 1816 Vevelstad, 1826 Hattfjellidal, 2014 Loppa, 5024 Orkdal	0.0280
54	0511 Dovre, 0912 Vegårshei, 1145 Bokn, 1146 Tysvær, 5016 Agdenes, 5052 Leka	0.0270
60	0403 Hamar, 0519 Sør-Fron, 1106 Haugesund, 1121 Time, 1201 Bergen, 5034 Meråker	0.0260
66	0623 Modum, 1004 Flekkefjord, 1119 Hå, 1227 Jondal, 1429 Fjaler, 1827 Dønna, 5012 Snillfjord, 5021 Oppdal, 5043 Røyrvik	0.0250
75	0512 Lesja, 0515 Vågå, 0541 Etnedal, 0543 Vestre Slidre, 1127 Randaberg, 1141 Finnøy, 2028 Båtsfjord	0.0240
82	0127 Skiptvet, 0811 Siljan, 0826 Tinn, 0919 Froland, 1029 Lindesnes, 1411 Gulen, 1421 Aurland, 1430 Gaular, 1432 Førde, 1539 Rauma, 1563 Sunndal, 1812 Sømna, 1911 Kvæfjord, 1919 Gratangen	0.0230
96	0544 Øystre Slidre, 0828 Seljord, 1002 Mandal, 1018 Søgne, 1130 Strand, 1231 Ullensvang, 1235 Voss, 1266 Masfjorden, 1413 Hyllestad, 1524 Norddal, 2015 Hasvik, 5020 Osen, 5046 Høylandet	0.0220
109	0415 Løten, 0432 Rendalen, 0516 Nord-Fron, 0520 Ringeby, 0536 Søndre Land, 0628 Hurum, 0710 Sandefjord, 0914 Tvedestrand, 1232 Eidfjord, 1238 Kvam, 1252 Modalen, 1260 Radøy, 1418 Balestrand, 1520 Ørsta, 1822 Leirfjord, 1849 Hamarøy, 1851 Lødingen, 5018 Åfjord, 5019 Roan	0.0210

ØK09 Investeringer, som andel av brutto driftsinntekter. Snitt siste fire år

Tabellen nedenfor viser de ti høyeste poengsummene for nøkkeltall ØK09. Kommuner med lik poengsum deler plassering. Rangementstallet varierer mellom 1 (førsteplass) og

totalt antall kommuner som er tatt med i denne utgaven av Kommunebarometeret (siste plass).

Plass	Kommuner	Poengsum
1	0239 Hurdal, 0420 Eidskog, 0612 Hole, 0621 Sigdal, 0821 Bø, 1252 Modalen, 1812 Sømna, 1828 Nesna, 1835 Træna, 1849 Hamarøy, 1850 Tysfjord, 1853 Evenes, 1854 Ballangen, 1874 Moskenes, 1923 Salangen, 2011 Kautokeino, 2020 Porsanger, 5005 Namsos, 5022 Rennebu, 5034 Meråker, 5045 Grong, 5061 Rindal	0.0600
23	0511 Dovre, 1266 Masfjorden, 1859 Flakstad	0.0530
26	0125 Eidsberg, 0423 Grue, 0430 Stor-Elvdal, 0515 Vågå, 0831 Fyresdal, 1111 Sokndal, 1511 Vanylven, 1524 Norddal, 1560 Tingvoll, 1563 Sunndal, 1566 Surnadal, 1856 Røst, 1919 Gratangen	0.0520
39	0426 Våler, 0627 Røyken, 1554 Averøy, 2014 Loppa, 2018 Måsøy, 5033 Tydal, 5043 Røyrvik	0.0510
46	0538 Nordre Land, 0543 Vestre Slidre, 1133 Hjelmeland, 1942 Nordreisa, 5023 Meldal, 5041 Snåsa	0.0500
52	0119 Marker, 0138 Hobøl, 0620 Hol, 0633 Nore og Uvdal, 0817 Drangedal, 0819 Nome, 1106 Haugesund, 1264 Austrheim, 1528 Sykkylven, 1840 Saltdal, 1911 Kvæfjord, 2021 Karasjok, 5028 Melhus, 5044 Namsskogan, 5053 Inderøy	0.0490
67	0437 Tynset, 0710 Sandefjord, 0822 Sauherad, 0833 Tokke, 0904 Grimstad, 1114 Bjerkreim, 1416 Høyanger, 1525 Stranda, 1816 Vevelstad, 1867 Bø, 1870 Sortland, 1933 Balsfjord, 2027 Nesseby, 5021 Oppdal	0.0480
81	0429 Åmot, 0439 Folldal, 0519 Sør-Fron, 0901 Risør, 0928 Birkenes, 1037 Kvinesdal, 1260 Radøy, 1428 Askvoll, 1430 Gaular, 1557 Gjemnes, 1576 Aure, 1824 Vefsn, 5042 Lierne	0.0470
94	0105 Sarpsborg, 0432 Rendalen, 0806 Skien, 0828 Seljord, 0938 Bygland, 1532 Giske, 1571 Halså, 1832 Hemnes, 1860 Vestvågøy, 5052 Leka	0.0460
104	0127 Skiptvet, 0128 Rakkestad, 0428 Trysil, 0441 Os, 0618 Hemsedal, 0729 Færder, 0929 Åmli, 1141 Finnøy, 1201 Bergen, 1231 Ullensvang, 1265 Fedje, 1418 Balestrand, 1504 Ålesund, 1822 Leirfjord, 1826 Hattfjell, 1845 Sørfold, 1857 Værøy, 1925 Sørreisa, 2023 Gamvik, 2028 Båtsfjord, 5039 Verran	0.0450

ØK10 Andel av investeringene som finansieres av lån, siste fire år

Tabellen nedenfor viser de ti høyeste poengsummene for nøkkeltall ØK10. Kommuner med lik poengsum deler plassering. Rangeringstallet varierer mellom 1 (førsteplass) og

totalt antall kommuner som er tatt med i denne utgaven av Kommunebarometeret (sistepllass).

Plass	Kommuner	Poengsum
1	0301 Oslo, 0602 Drammen, 0617 Gol, 0632 Rollag, 0633 Nore og Uvdal, 0710 Sandefjord, 0811 Siljan, 0833 Tokke, 0935 Iveland, 0941 Bykle, 1004 Flekkefjord, 1021 Marnardal, 1026 Åseral, 1119 Hå, 1120 Klepp, 1122 Gjesdal, 1129 Forsand, 1134 Suldal, 1151 Utsira, 1160 Vindafjord, 1232 Eidfjord, 1252 Modalen, 1265 Fedje, 1418 Balestrand, 1419 Leikanger, 1420 Sogndal, 1421 Aurland, 1438 Bremanger, 1524 Norddal, 1539 Rauma, 1547 Aukra, 1576 Aure, 1811 Bindal, 1826 Hattfjelldal, 1828 Nesna, 1834 Lurøy, 1836 Rødøy, 1874 Moskenes, 2015 Hasvik, 5016 Agdenes, 5019 Roan, 5022 Rennebu, 5049 Flatanger	0.0300
44	0220 Asker, 1211 Etne, 1228 Odda, 1242 Samnanger, 1526 Stordal, 2002 Vardø, 5033 Tydal	0.0290
51	0438 Alvdal, 0541 Etnedal, 0545 Vang, 1146 Tysvær, 1223 Tysnes, 1227 Jondal, 1835 Træna	0.0280
58	0618 Hemsedal, 1102 Sandnes, 1244 Austevoll	0.0270
61	0122 Trøgstad, 0516 Nord-Fron, 1027 Audnedal, 1103 Stavanger, 1121 Time, 1124 Sola, 1264 Austrheim, 1412 Solund, 1444 Hornindal	0.0260
70	0829 Kviteseid, 0912 Vegårshei, 0929 Åmli, 1130 Strand, 1141 Finnøy, 1144 Kvitsøy, 1266 Masfjorden, 1815 Vega	0.0250
78	0513 Skjåk, 0623 Modum, 0937 Evje og Hornnes, 1003 Farsund, 1037 Kvinesdal, 1259 Øygarden, 1525 Stranda, 1563 Sunndal, 1573 Smøla, 1853 Evenes, 2022 Lebesby, 5001 Trondheim	0.0240
90	0124 Askim, 0211 Vestby, 0219 Bærum, 0532 Jevnaker, 0540 Sør-Aurdal, 0543 Vestre Slidre, 1001 Kristiansand, 1018 Søgne, 1106 Haugesund, 1234 Granvin, 1411 Gulen, 1543 Nettet, 5011 Hemne, 5021 Oppdal, 5040 Namdalseid	0.0230
105	0121 Rømskog, 0123 Spydeberg, 0238 Nannestad, 0826 Tinn, 1251 Vaksdal, 1520 Ørsta, 1856 Røst, 5020 Osen, 5032 Selbu, 5061 Rindal	0.0220
115	0127 Skiptvet, 0137 Våler, 0432 Rendalen, 0533 Lunner, 0542 Nord-Aurdal, 0544 Øystre Slidre, 0615 Flå, 0834 Vinje, 1034 Hægebostad, 1046 Sirdal, 1114 Bjerkreim, 1142 Rennesøy, 1241 Fusa, 1449 Stryn, 1514 Sande, 1922 Bardu, 1939 Storfjord, 2014 Loppa	0.0210

ØK11 Oppsamlet beløp i balansen, i prosent av brutto driftsinntekter

Tabellen nedenfor viser de ti høyeste poengsummene for nøkkeltall ØK11. Kommuner med lik poengsum deler plassering. Rangeringstallet varierer mellom 1 (førsteplass) og

totalt antall kommuner som er tatt med i denne utgaven av Kommunebarometeret (siste plass).

Plass	Kommuner	Poengsum
1	0127 Skiptvet, 0214 Ås, 0220 Asker, 0221 Aurskog-Høland, 0226 Sørums, 0227 Fet, 0230 Lørenskog, 0231 Skedsmo, 0237 Eidsvoll, 0437 Tynset, 0438 Alvdal, 0516 Nord-Fron, 0701 Horten, 0716 Re, 0831 Fyresdal, 0906 Arendal, 0941 Bykle, 1003 Farsund, 1017 Songdalen, 1026 Åseral, 1046 Sirdal, 1112 Lund, 1121 Time, 1122 Gjesdal, 1129 Forsand, 1130 Strand, 1227 Jondal, 1235 Voss, 1243 Os, 1259 Øygarden, 1263 Lindås, 1439 Vågsøy, 1449 Stryn, 1525 Stranda, 1547 Aukra, 1551 Eide, 1871 Andøy, 1929 Berg, 1938 Lyngen, 5014 Frøya, 5042 Lierne, 5043 Røyrvik, 5044 Namsskogan	0.0600
44	0137 Våler, 0234 Gjerdrum, 0434 Engerdal, 1002 Mandal, 1836 Rødøy	0.0590
49	0538 Nordre Land, 0627 Røyken, 0817 Drangedal, 1021 Marnardal, 1029 Lindesnes, 1825 Grane, 1860 Vestvågøy	0.0580
56	0403 Hamar, 0512 Lesja, 0513 Skjåk, 0713 Sande, 0833 Tokke, 1232 Eidfjord, 1576 Aure	0.0570
63	0415 Løten, 0514 Lom, 1216 Sveio, 1826 Hattfjelldal, 2027 Nesseby, 5013 Hitra	0.0560
69	0710 Sandefjord, 1018 Søgne, 2014 Loppa, 2021 Karasjok	0.0550
73	0821 Bø, 1857 Værøy	0.0540
75	0412 Ringsaker, 0427 Elverum	0.0530
77	0215 Frogn, 1114 Bjerkreim, 1142 Rennesøy, 2012 Alta	0.0520
81	0536 Søndre Land, 0628 Hurum, 1253 Osterøy, 1433 Naustdal	0.0510

Kostnadsnivå

ENH01 Netto utgifter til grunnskole per innbygger, korrigert for utgiftsbehovet

Tabellen nedenfor viser de ti høyeste poengsummene for nøkkeltall ENH01. Kommuner med lik poengsum deler plassering. Rangeringstallet varierer mellom 1 (førsteplass)

og totalt antall kommuner som er tatt med i denne utgaven av Kommunebarometeret (sistepl ass).

Plass	Kommuner	Poengsum
1	0119 Marker, 0213 Ski, 0217 Oppegård, 0219 Bærum, 0228 Rælingen, 0233 Nittedal, 0234 Gjerdrum, 0235 Ullensaker, 0602 Drammen, 0624 Øvre Eiker, 0625 Nedre Eiker, 1106 Haugesund, 1122 Gjesdal, 1124 Sola, 1243 Os, 1818 Herøy, 1834 Lurøy, 2023 Gamvik, 5017 Bjugn, 5031 Malvik, 5061 Rindal	0.0900
22	0227 Fet, 0229 Enebakk, 0230 Lørenskog, 0231 Skedsmo, 0237 Eidsvoll, 0238 Nannestad, 0712 Larvik, 0919 Froland, 1840 Saltdal	0.0810
31	0121 Rømskog, 0124 Askim, 1102 Sandnes, 1413 Hyllestad	0.0800
35	0101 Halden, 0104 Moss, 0605 Ringerike, 1002 Mandal, 1412 Solund, 1850 Tysfjord	0.0790
41	0106 Fredrikstad, 0221 Aurskog-Høland, 0427 Elverum, 0617 Gol, 1111 Sokndal, 1520 Ørsta, 5024 Orkdal	0.0780
48	0432 Rendalen, 0716 Re, 0912 Vegårshei, 1103 Stavanger, 1119 Hå, 1505 Kristiansund	0.0770
54	0105 Sarpsborg, 1221 Stord, 1247 Askøy, 1851 Lødingen	0.0760
58	0216 Nesodden, 0713 Sande, 1120 Klepp, 1216 Sveio, 1222 Fitjar, 1432 Førde, 1444 Hornindal, 1504 Ålesund, 1902 Tromsø	0.0750
67	0226 Sørumsund, 0618 Hemsedal, 0715 Holmestrand, 1515 Herøy, 1531 Sula, 2011 Kautokeino, 5035 Stjørdal	0.0740
74	0623 Modum, 0626 Lier, 1003 Farsund, 5016 Agdenes	0.0730

ENH02 Netto utgifter til pleie og omsorg per innbygger, korrigert for utgiftsbehovet

Tabellen nedenfor viser de ti høyeste poengsummene for nøkkeltall ENH02. Kommuner med lik poengsum deler plassering. Rangeringstallet varierer mellom 1 (førsteplass)

og totalt antall kommuner som er tatt med i denne utgaven av Kommunebarometeret (sistepllass).

Plass	Kommuner	Poengsum
1	0138 Hobøl, 0229 Enebakk, 0238 Nannestad, 0432 Rendalen, 0436 Tolga, 0627 Røyken, 0926 Lillesand, 1142 Rennesøy, 1144 Kvitsøy, 1243 Os, 1245 Sund, 1560 Tingvoll, 1825 Grane, 1938 Lyngen, 5013 Hitra, 5015 Ørland, 5020 Osen, 5029 Skaun, 5032 Selbu, 5035 Stjørdal, 5053 Inderøy	0.1080
22	1430 Gaular, 1834 Lurøy	0.1040
24	0811 Siljan, 2019 Nordkapp	0.1030
26	0512 Lesja, 1433 Naustdal	0.1020
28	0441 Os	0.1010
29	2002 Vardø, 5036 Frosta, 5042 Lierne, 5045 Grong	0.1000
33	5046 Høylandet, 5050 Vikna	0.0990
35	1852 Tjeldsund, 5018 Åfjord	0.0980
37	0415 Løten, 0511 Dovre, 0529 Vestre Toten, 0711 Svelvik, 5038 Verdal, 5041 Snåsa	0.0970
43	0221 Aurskog-Høland, 1234 Granvin, 1812 Sømna, 1848 Steigen	0.0960

ENH03 Netto utgifter til barnehage per innbygger, korrigert for utgiftsbehovet

Tabellen nedenfor viser de ti høyeste poengsummene for nøkkeltall ENH03. Kommuner med lik poengsum deler plassering. Rangeringstallet varierer mellom 1 (førsteplass)

og totalt antall kommuner som er tatt med i denne utgaven av Kommunebarometeret (sistepllass).

Plass	Kommuner	Poengsum
1	0118 Aremark, 0128 Rakkestad, 0215 Frogn, 0229 Enebakk, 0438 Alvdal, 0514 Lom, 0540 Sør-Aurdal, 0612 Hole, 0628 Hurum, 0937 Evje og Hornnes, 1222 Fitjar, 1441 Selje, 1859 Flakstad, 1924 Målselv, 2002 Vardø, 2021 Karasjok, 2022 Lebesby, 2030 Sør-Varanger, 5017 Bjugn, 5039 Verran, 5043 Røyrvik	0.0480
22	0214 Ås, 0807 Notodden, 0911 Gjerstad, 1804 Bodø, 5040 Namdalseid	0.0410
27	0216 Nesodden, 0220 Asker, 0912 Vegårshei, 1119 Hå, 1251 Vaksdal, 1418 Balestrand, 1926 Dyrøy	0.0400
34	0543 Vestre Slidre, 0701 Horten, 1112 Lund, 1253 Osterøy, 1524 Norddal, 1833 Rana, 2012 Alta	0.0390
41	0136 Rygge, 0138 Hobøl, 0511 Dovre, 0534 Gran, 0626 Lier, 0821 Bø, 1149 Karmøy, 1227 Jondal, 1256 Meland, 1827 Dønna, 5031 Malvik	0.0380
52	0105 Sarpsborg, 0106 Fredrikstad, 0123 Spydeberg, 0135 Råde, 0542 Nord-Aurdal, 0704 Tønsberg, 0819 Nome, 0822 Sauherad, 1032 Lyngdal, 1121 Time, 1135 Sauda, 1525 Stranda, 1812 Sømna, 1874 Moskenes, 5014 Frøya, 5061 Rindal	0.0370
68	0211 Vestby, 0228 Rælingen, 0231 Skedsmo, 0235 Ullensaker, 0236 Nes, 0237 Eidsvoll, 0238 Nannestad, 0403 Hamar, 0425 Åsnes, 0501 Lillehammer, 0502 Gjøvik, 0515 Vågå, 0710 Sandefjord, 0713 Sande, 0805 Porsgrunn, 0806 Skien, 0904 Grimstad, 1017 Songdalen, 1102 Sandnes, 1221 Stord, 1243 Os, 1515 Herøy, 1526 Stordal, 1837 Meløy, 1940 Kåfjord, 1942 Nordreisa, 2015 Hasvik	0.0360
95	0124 Askim, 0125 Eidsberg, 0221 Aurskog-Høland, 0226 Sørums, 0230 Lørenskog, 0233 Nittedal, 0234 Gjerdrum, 0439 Folldal, 0538 Nordre Land, 0621 Sigdal, 0624 Øvre Eiker, 0627 Røyken, 1001 Kristiansand, 1002 Mandal, 1029 Lindesnes, 1120 Klepp, 1160 Vindafjord, 1201 Bergen, 1228 Odda, 1263 Lindås, 1449 Stryn, 1531 Sula, 5021 Oppdal, 5024 Orkdal, 5051 Nærøy	0.0350
120	0219 Bærum, 0417 Stange, 0520 Ringebu, 0522 Gausdal, 0529 Vestre Toten, 0602 Drammen, 0617 Gol, 0712 Larvik, 1235 Voss, 1430 Gaular, 1532 Giske, 1870 Sortland, 1903 Harstad, 2011 Kautokeino, 2028 Båtsfjord, 5001 Trondheim, 5026 Holtålen	0.0340
137	0119 Marker, 0213 Ski, 0427 Elverum, 0711 Svelvik, 0814 Bamble, 0815 Kragerø, 1018 Søgne, 1141 Finnøy, 1216 Sveio, 1219 Bømlo, 1238 Kvam, 1247 Askøy, 1443 Eid, 2018 Måsøy, 5015 Ørland, 5028 Melhus, 5038 Verdal, 5053 Inderøy	0.0330

ENH04 Netto utgifter til barnevern per innbygger, korrigert for utgiftsbehovet

Tabellen nedenfor viser de ti høyeste poengsummene for nøkkel tall ENH04. Kommuner med lik poengsum deler plassering. Rangeringstallet varierer mellom 1 (førsteplass)

og totalt antall kommuner som er tatt med i denne utgaven av Kommunebarometeret (siste plass).

Plass	Kommuner	Poengsum
1	0211 Vestby, 0729 Færder, 0827 Hjartrdal, 0901 Risør, 0935 Iveland, 1027 Audnedal, 1151 Utsira, 1233 Ulvik, 1241 Fusa, 1252 Modalen, 1265 Fedje, 1526 Stordal, 1546 Sandøy, 1563 Sunndal, 1576 Aure, 1826 Hattfjelldal, 1940 Kåfjord, 5016 Agdenes, 5029 Skaun, 5030 Klæbu, 5049 Flatanger	0.0180
22	0513 Skjåk, 0516 Nord-Fron, 1836 Rødøy, 1874 Moskenes	0.0160
26	0438 Alvdal, 0622 Krødsherad, 1003 Farsund, 1017 Songdalen, 1124 Sola, 1231 Ullensvang, 1232 Eidfjord, 1244 Austevoll, 1266 Masfjorden, 1411 Gulen, 1412 Solund, 1444 Hornindal, 1532 Giske, 1534 Haram, 1818 Herøy, 1839 Beiarn, 1851 Lødingen, 1866 Hadsel, 1925 Sørreisa, 2027 Nesseby, 5022 Rennebu, 5025 Rørø, 5032 Selbu, 5046 Høylandet	0.0150
50	0228 Rælingen, 0301 Oslo, 0432 Rendalen, 0437 Tynset, 0514 Lom, 0515 Vågå, 0604 Kongsberg, 0710 Sandefjord, 1034 Hægebostad, 1037 Kvinesdal, 1102 Sandnes, 1106 Haugesund, 1127 Randaberg, 1142 Rennesøy, 1145 Bokn, 1243 Os, 1256 Meland, 1416 Høyanger, 1445 Gloppen, 1449 Stryn, 1515 Herøy, 1520 Ørsta, 1528 Sykkylven, 1545 Midsund, 1868 Øksnes, 1870 Sortland, 1939 Storfjord, 2011 Kautokeino, 5011 Hemne, 5031 Malvik, 5040 Namdalseid	0.0140
81	0101 Halden, 0104 Moss, 0118 Aremark, 0121 Rømskog, 0214 Ås, 0215 Frogn, 0219 Bærum, 0227 Fet, 0229 Enebakk, 0230 Lørenskog, 0233 Nittedal, 0417 Stange, 0427 Elverum, 0428 Trysil, 0436 Tolga, 0534 Gran, 0612 Hole, 0615 Flå, 0626 Lier, 0627 Røyken, 0631 Flesberg, 0701 Horten, 0704 Tønsberg, 0713 Sande, 0715 Holmestrand, 0805 Porsgrunn, 0806 Skien, 0831 Fyresdal, 0940 Valle, 1001 Kristiansand, 1114 Bjerkreim, 1119 Hå, 1120 Klepp, 1121 Time, 1216 Sveio, 1222 Fitjar, 1224 Kvinnherad, 1419 Leikanger, 1431 Jølster, 1441 Selje, 1502 Molde, 1505 Kristiansund, 1514 Sande, 1516 Ulstein, 1525 Stranda, 1539 Rauma, 1543 Nesset, 1547 Aukra, 1811 Bindal, 1816 Vevelstad, 1840 Saltdal, 1919 Gratangen, 1943 Kvænangen, 2018 Måsøy, 5021 Oppdal, 5028 Melhus, 5034 Meråker, 5052 Leka	0.0130
139	0105 Sarpsborg, 0106 Fredrikstad, 0220 Asker, 0226 Sørums, 0235 Ullensaker, 0237 Eidsvoll, 0402 Kongsvinger, 0403 Hamar, 0418 Nord-Odal, 0420 Eidskog, 0517 Sel, 0519 Sør-Fron, 0520 Ringeby, 0532 Jevnaker, 0602 Drammen, 0605 Ringerike, 0623 Modum, 0711 Svelvik, 0811 Siljan, 0821 Bø, 0834 Vinje, 0904 Grimstad, 0919 Froland, 0928 Birkenes, 0937 Evje og Hornnes, 1014 Vennesla, 1018 Søgne, 1122 Gjesdal, 1149 Karmøy, 1234 Granvin, 1246 Fjell, 1421 Aurland, 1429 Fjaler, 1432 Førde, 1504 Ålesund, 1523 Ørskog, 1524 Norddal, 1548 Fræna, 1554 Averøy, 1573 Smøla, 1805 Narvik, 1813 Brønnøy, 1860 Vestvågøy, 1902 Tromsø, 1928 Torsken, 1931 Lenvik, 1933 Balsfjord, 2021 Karasjok, 2030 Sør-Varanger, 5013 Hitra, 5018 Åfjord, 5020 Osen, 5026 Holtålen, 5038 Verdal, 5039 Verran, 5053 Inderøy	0.0120
195	0124 Askim, 0136 Rygge, 0221 Aurskog-Høland, 0231 Skedsmo, 0234 Gjerdrum, 0236 Nes, 0238 Nannestad, 0412 Ringsaker, 0419 Sør-Odal, 0501 Lillehammer, 0533 Lunner, 0543 Vestre Slidre, 0621 Sigdal, 0624 Øvre Eiker, 0628 Hurum, 0716 Re, 0826 Tinn, 0830 Nissedal, 0906 Arendal, 0914 Tvedestrand, 0926 Lillesand, 1004 Flekkefjord, 1021 Marnardal, 1026 Åseral, 1032 Lyngdal, 1103 Stavanger, 1130 Strand, 1146 Tysvær, 1201 Bergen, 1211 Etne, 1221 Stord, 1245 Sund, 1251 Vaksdal, 1253 Osterøy, 1259 Øygarden, 1401 Flora, 1426 Luster, 1428 Askvoll, 1443 Eid, 1519 Volda, 1529 Skodje, 1535 Vestnes, 1804 Bodø, 1812 Sømna, 1824 Vefsn, 1834 Lurøy, 1837 Meløy, 1841 Fauske, 1845 Sørfold, 1854 Ballangen, 1859 Flakstad, 1865 Vågan, 1867 Bø, 1871 Andøy, 1903 Harstad, 1926 Dyrøy, 1938 Lyngen, 5005 Namsos, 5017 Bjugn, 5024 Orkdal, 5027 Midtre Gauldal, 5035 Stjørdal, 5041 Snåsa, 5054 Indre Fosen	0.0110
259	0137 Våler, 0216 Nesodden, 0217 Opppegård, 0439 Follidal, 0441 Os, 0522 Gausdal, 0541 Etnedal, 0625 Nedre Eiker, 0712 Larvik, 0815 Kragerø, 0912 Vegårshei, 1238 Kvam, 1242 Samnanger, 1247 Askøy, 1413 Hyllestad, 1531 Sula, 1833 Rana, 1927 Tranøy, 2019 Nordkapp, 2022 Lebesby, 5001 Trondheim, 5004 Steinkjer, 5014 Frøya, 5019 Roan, 5036 Frosta, 5050 Vikna	0.0100
285	0213 Ski, 0239 Hurdal, 0415 Løten, 0511 Dovre, 0512 Lesja, 0521 Øyer, 0542 Nord-Aurdal, 0817 Drangedal, 0828 Seljord, 0833 Tokke, 0911 Gjerstad, 1135 Sauda, 1517 Hareid, 1551 Eide, 1838 Gildeskål, 1857 Værøy, 1917 Ibestad, 1924 Målselv, 2004 Hammerfest, 2012 Alta, 2025 Tana, 5023 Meldal, 5042 Lierne, 5047 Overhalla	0.0090
309	0135 Råde, 0429 Åmot, 0616 Nes, 0617 Gol, 0618 Hemsedal, 0807 Notodden, 0929 Åmli, 1134 Suldal, 1223 Tysnes, 1263 Lindås, 1418 Balestrand, 1420 Songdal, 1557 Gjemnes, 1560 Tingvoll, 1566 Surnadal, 1571 Halså, 1822 Leirfjord, 1825 Grane, 1911 Kvæfjord, 2002 Vardø, 2003 Vadsø, 2028 Båtsfjord, 5045 Grong	0.0080

ENH05 Netto utgifter til sosialhjelp per innbygger, korrigert for utgiftsbehovet

Tabellen nedenfor viser de ti høyeste poengsummene for nøkkel tall ENH05. Kommuner med lik poengsum deler plassering. Rangeringstallet varierer mellom 1 (førsteplass)

og totalt antall kommuner som er tatt med i denne utgaven av Kommunebarometeret (siste plass).

Plass	Kommuner	Poengsum
1	0919 Froland, 1021 Marnardal, 1037 Kvinesdal, 1111 Sokndal, 1151 Utsira, 1234 Granvin, 1401 Flora, 1430 Gaular, 1444 Hornindal, 1524 Norddal, 1525 Stranda, 1531 Sula, 1551 Eide, 1834 Lurøy, 1852 Tjeldsund, 1874 Moskenes, 5016 Agdenes, 5018 Åfjord, 5020 Osen, 5051 Nærøy, 5054 Indre Fosen	0.0180
22	0138 Hobøl, 0512 Lesja, 0616 Nes, 1034 Hægebostad, 1223 Tysnes, 1526 Stordal, 1545 Midsund, 1920 Lavangen, 1931 Lenvik, 2002 Vardø, 2019 Nordkapp, 5012 Snillfjord, 5017 Bjugn, 5019 Roan, 5039 Verran, 5043 Røyrvik	0.0160
38	0432 Rendalen, 0513 Skjåk, 0533 Lunner, 0536 Søndre Land, 0620 Hol, 1003 Farsund, 1112 Lund, 1145 Bokn, 1266 Masfjorden, 1438 Bremanger, 1449 Stryn, 1514 Sande, 1517 Hareid, 1519 Volda, 1534 Haram, 1576 Aure, 1825 Grane, 1836 Rødøy, 1917 Ibestad, 1924 Målselv, 1925 Sørreisa, 2028 Båtsfjord, 5015 Ørland, 5061 Rindal	0.0150
62	0119 Marker, 0122 Trøgstad, 0221 Aurskog-Høland, 0228 Rælingen, 0234 Gjerdrum, 0515 Vågå, 0528 Østre Toten, 0534 Gran, 0618 Hemsedal, 0619 Ål, 0622 Krødsherad, 0627 Røyken, 0829 Kviteseid, 1029 Lindesnes, 1121 Time, 1133 Hjelmeland, 1244 Austevoll, 1516 Ulstein, 1532 Giske, 1535 Vestnes, 1866 Hadsel, 1922 Bardu, 2022 Lebesby, 2024 Berlevåg, 5037 Levanger, 5044 Namsskogan	0.0140
88	0121 Rømskog, 0125 Eidsberg, 0229 Enebakk, 0236 Nes, 0238 Nannestad, 0438 Alvdal, 0514 Lom, 0520 Ringeby, 0522 Gausdal, 0538 Nordre Land, 0612 Hole, 0623 Modum, 0624 Øvre Eiker, 0926 Lillesand, 0928 Birkenes, 1017 Songdalen, 1120 Klepp, 1160 Vindafjord, 1219 Bømlo, 1251 Vaksdal, 1256 Meland, 1439 Vågsøy, 1441 Selje, 1505 Kristiansund, 1528 Sykkylven, 1560 Tingvoll, 1816 Vevelstad, 1859 Flakstad, 1913 Skånland, 1928 Torsken, 1938 Lyngen, 5027 Midtre Gauldal, 5028 Melhus, 5040 Namdalseid	0.0130
122	0124 Askim, 0128 Rakkestad, 0135 Råde, 0137 Våler, 0211 Vestby, 0214 Ås, 0215 Frogn, 0226 Sørums, 0231 Skedsmo, 0235 Ullensaker, 0419 Sør-Odal, 0425 Åsnes, 0429 Åmot, 0441 Os, 0511 Dovre, 0521 Øyer, 0545 Vang, 0617 Gol, 0626 Lier, 0632 Rollag, 0710 Sandefjord, 0713 Sande, 0715 Holmestrand, 0805 Porsgrunn, 0834 Vinje, 0912 Vegårshei, 1002 Mandal, 1018 Søgne, 1102 Sandnes, 1114 Bjerkreim, 1124 Sola, 1130 Strand, 1149 Karmøy, 1216 Sveio, 1232 Eidfjord, 1263 Lindås, 1417 Vik, 1419 Leikanger, 1426 Luster, 1429 Fjaler, 1445 Gloppen, 1511 Vanylven, 1520 Ørsta, 1548 Fræna, 1557 Gjemnes, 1573 Smøla, 1811 Bindal, 1839 Beiarn, 1850 Tysfjord, 1856 Røst, 1857 Værøy, 1867 Bø, 1868 Øksnes, 1936 Karlsøy, 1941 Skjervøy, 1943 Kvænangen, 2023 Gamvik, 2030 Sør-Varanger, 5034 Meråker, 5046 Høylandet	0.0120
182	0104 Moss, 0106 Fredrikstad, 0127 Skiptvet, 0227 Fet, 0233 Nittedal, 0237 Eidsvoll, 0239 Hurdal, 0434 Engerdal, 0439 Follidal, 0501 Lillehammer, 0502 Gjøvik, 0529 Vestre Toten, 0532 Jevnaker, 0602 Drammen, 0604 Kongsberg, 0621 Sigdal, 0633 Nore og Lvdal, 0701 Horten, 0712 Larvik, 0716 Re, 0807 Notodden, 0811 Siljan, 0833 Tøkke, 0929 Åmli, 1004 Flekkefjord, 1014 Vennesla, 1027 Audnedal, 1101 Eigersund, 1106 Haugesund, 1119 Hå, 1127 Randaberg, 1241 Fusa, 1242 Samnanger, 1253 Osterøy, 1411 Gulen, 1421 Aurland, 1432 Førde, 1818 Herøy, 1838 Gildeskål, 1860 Vestvågøy, 1903 Harstad, 1927 Tranøy, 1933 Balsfjord, 2011 Kautokeino, 2014 Loppa, 2020 Porsanger, 5011 Hemne, 5023 Meldal, 5024 Orkdal, 5025 Røros, 5036 Frosta, 5038 Verdal, 5042 Lierne	0.0110
235	0101 Halden, 0105 Sarpsborg, 0213 Ski, 0216 Nesodden, 0219 Bærum, 0220 Asker, 0417 Stange, 0418 Nord-Odal, 0427 Elverum, 0430 Stor-Elvdal, 0519 Sør-Fron, 0542 Nord-Aurdal, 0704 Tønsberg, 0711 Svelvik, 0806 Skien, 0911 Gjerstad, 0935 Iveland, 0940 Valle, 1026 Åseral, 1032 Lyngdal, 1103 Stavanger, 1144 Kvitsøy, 1221 Stord, 1243 Os, 1264 Austrheim, 1418 Balestrand, 1504 Ålesund, 1515 Herøy, 1523 Ørskog, 1554 Averøy, 1804 Bodø, 1851 Lødingen, 1911 Kvæfjord, 1923 Salangen, 1926 Dyrøy, 5005 Namsos, 5021 Oppdal, 5022 Rennebu, 5031 Malvik, 5033 Tydal, 5035 Stjørdal, 5045 Grong, 5049 Flatanger	0.0100
278	0123 Spydeberg, 0230 Lørenskog, 0412 Ringsaker, 0415 Løten, 0428 Trysil, 0540 Sør-Aurdal, 0904 Grimstad, 0906 Arendal, 1001 Kristiansand, 1245 Sund, 1247 Askøy, 1431 Jølster, 1529 Skodje, 1543 Nesset, 1805 Narvik, 1813 Brønnøy, 1815 Vega, 1902 Tromsø, 5004 Steinkjer, 5029 Skaun, 5030 Klæbu, 5032 Selbu, 5050 Vikna	0.0090
301	0118 Aremark, 0217 Opppegård, 0402 Kongsvinger, 0403 Hamar, 0543 Vestre Slidre, 0605 Ringerike, 0625 Nedre Eiker, 0628 Hurum, 0631 Flesberg, 0729 Færder, 0826 Tinn, 1135 Sauda, 1146 Tysvær, 1420 Sogndal, 1546 Sandøy, 1566 Surnadal, 1845 Sørfold, 1854 Ballangen, 1919 Gratangen, 2018 Måsøy, 2025 Tana, 5014 Frøya, 5047 Overhalla	0.0080

ENH06 Netto utgifter til kommunehelse per innbygger, korrigert for utgiftsbehovet

Tabellen nedenfor viser de ti høyeste poengsummene for nøkkeltall ENH06. Kommuner med lik poengsum deler plassering. Rangeringstallet varierer mellom 1 (førsteplass)

og totalt antall kommuner som er tatt med i denne utgaven av Kommunebarometeret (sistepllass).

Plass	Kommuner	Poengsum
1	0118 Aremark, 0119 Marker, 0121 Rømskog, 0123 Spydeberg, 0127 Skiptvet, 0211 Vestby, 0420 Eidskog, 0423 Grue, 0912 Vegårshei, 1111 Sokndal, 1122 Gjesdal, 1144 Kvitsøy, 1151 Utsira, 1222 Fitjar, 1554 Averøy, 1825 Grane, 1826 Hattfjelldal, 5012 Snillfjord, 5026 Holtålen, 5027 Midtre Gauldal, 5049 Flatanger	0.0180
22	0226 Sørjum, 0626 Lier, 0628 Hurum, 0710 Sandefjord, 1032 Lyngdal, 1235 Voss, 1441 Selje, 1520 Ørsta, 1834 Lurøy, 1849 Hamarøy, 1933 Balsfjord, 5016 Agdenes, 5020 Osen, 5061 Rindal	0.0150
36	0104 Moss, 0106 Fredrikstad, 0124 Askim, 0125 Eidsberg, 0135 Råde, 0138 Hobøl, 0233 Nittedal, 0234 Gjerdrum, 0402 Kongsvinger, 0412 Ringsaker, 0418 Nord-Odal, 0419 Sør-Odal, 0439 Follidal, 0517 Sel, 0538 Nordre Land, 0605 Ringerike, 0621 Sigdal, 0622 Krødsherad, 0704 Tønsberg, 0805 Porsgrunn, 0806 Skien, 0828 Seljord, 0901 Risør, 0906 Arendal, 0914 Tvedestrand, 0919 Froland, 0929 Åmli, 1114 Bjerkreim, 1119 Hå, 1145 Bøkn, 1260 Radøy, 1411 Gulen, 1443 Eid, 1511 Vanylven, 1517 Hareid, 1528 Sykkylven, 1546 Sandøy, 1557 Gjemnes, 1560 Tingvoll, 1566 Surnadal, 1852 Tjeldsund, 1871 Andøy, 1913 Skånland, 5019 Roan, 5028 Melhus, 5029 Skaun, 5035 Stjørdal, 5036 Frosta, 5047 Overhalla, 5048 Fosnes	0.0140
86	0101 Halden, 0105 Sarpsborg, 0228 Rælingen, 0235 Ullensaker, 0236 Nes, 0237 Eidsvoll, 0239 Hurdal, 0403 Hamar, 0426 Våler, 0436 Tolga, 0529 Vestre Toten, 0532 Jevnaker, 0533 Lunner, 0534 Gran, 0625 Nedre Eiker, 0627 Røyken, 0631 Flesberg, 0701 Horten, 0729 Færder, 0807 Notodden, 1001 Kristiansand, 1003 Farsund, 1017 Songdalen, 1021 Marnardal, 1037 Kvinesdal, 1101 Eigersund, 1102 Sandnes, 1120 Klepp, 1121 Time, 1149 Karmøy, 1201 Bergen, 1221 Stord, 1413 Hyllestad, 1428 Askvoll, 1504 Ålesund, 1505 Kristiansund, 1515 Herøy, 1516 Ulstein, 1519 Volda, 1531 Sula, 1548 Fræna, 1551 Eide, 1812 Sømna, 1833 Rana, 1868 Øksnes, 5005 Namsos, 5011 Hemne, 5022 Rennebu, 5037 Levanger, 5038 Verdal, 5040 Namdalseid, 5051 Nærøy	0.0130
138	0111 Hvaler, 0122 Trøgstad, 0136 Rygge, 0137 Våler, 0217 Oppegård, 0227 Fet, 0230 Lørenskog, 0231 Skedsmo, 0438 Alvdal, 0502 Gjøvik, 0512 Lesja, 0536 Søndre Land, 0544 Øystre Slidre, 0612 Hole, 0624 Øvre Eiker, 0711 Svelvik, 0712 Larvik, 0713 Sande, 0715 Holmestrand, 0815 Kragerø, 0817 Drangedal, 0819 Nome, 0830 Nissedal, 0904 Grimstad, 0911 Gjerstad, 0928 Birkenes, 1002 Mandal, 1004 Flekkefjord, 1014 Vennesla, 1029 Lindesnes, 1106 Haugesund, 1224 Kvinnherad, 1244 Austevoll, 1252 Modalen, 1253 Osterøy, 1263 Lindås, 1401 Flora, 1445 Gloppen, 1449 Stryn, 1523 Ørskog, 1805 Narvik, 1824 Vefsn, 1827 Dønna, 1838 Gildeskål, 1845 Sørfold, 1848 Steigen, 1859 Flakstad, 1902 Tromsø, 1920 Lavangen, 1928 Torsken, 1936 Karlsøy, 1939 Storfjord, 5004 Steinkjer, 5018 Åfjord, 5024 Orkdal, 5031 Malvik, 5042 Lierne, 5052 Leka, 5053 Inderøy	0.0120
197	0219 Bærum, 0221 Aurskog-Høland, 0301 Oslo, 0415 Løten, 0427 Elverum, 0429 Åmot, 0441 Os, 0516 Nord-Fron, 0519 Sør-Fron, 0528 Østre Toten, 0604 Kongsberg, 0623 Modum, 0632 Rollag, 0935 Iveland, 1018 Søgne, 1103 Stavanger, 1124 Sola, 1133 Hjelmeland, 1141 Finnøy, 1142 Rennesøy, 1216 Sveio, 1243 Os, 1247 Askøy, 1412 Solund, 1418 Balestrand, 1419 Leikanger, 1444 Hornindal, 1502 Molde, 1525 Stranda, 1529 Skodje, 1535 Vestnes, 1539 Rauma, 1563 Sunndal, 1571 Halså, 1818 Herøy, 1839 Beiarn, 1851 Lødingen, 1860 Vestvågøy, 1870 Sortland, 1927 Tranøy, 1929 Berg, 1940 Kåfjord, 1942 Nordreisa, 2017 Kvalsund, 2022 Lebesby, 2025 Tana, 5017 Bjugn, 5032 Selbu, 5039 Verran, 5041 Snåsa	0.0110
247	0128 Rakkestad, 0213 Ski, 0216 Nesodden, 0229 Enebakk, 0430 Stor-Elvdal, 0501 Lillehammer, 0542 Nord-Aurdal, 0716 Re, 0827 Hjartdal, 0831 Fyresdal, 0926 Lillesand, 1241 Fusa, 1246 Fjell, 1266 Masfjorden, 1420 Sogndal, 1426 Luster, 1514 Sande, 1532 Giske, 1543 Nesset, 1813 Brønnøy, 1820 Alstahaug, 1840 Saltdal, 1917 Ibestad, 1931 Lenvik, 5013 Hitra, 5015 Ørland, 5030 Klæbu	0.0100
274	0214 Ås, 0238 Nannestad, 0417 Stange, 0425 Åsnes, 0432 Rendalen, 0434 Engerdal, 0437 Tynset, 0602 Drammen, 0615 Flå, 0633 Nore og Uvdal, 0821 Bø, 1112 Lund, 1127 Randaberg, 1211 Etne, 1219 Bømlo, 1251 Vaksdal, 1256 Meland, 1432 Førde, 1545 Midsund, 1903 Harstad, 1919 Gratangen, 2030 Sør-Varanger, 5001 Trondheim, 5043 Røyrvik	0.0090
298	0220 Asker, 0428 Trysil, 0511 Dovre, 0540 Sør-Aurdal, 0811 Siljan, 0814 Bamble, 0938 Bygland, 1026 Åseral, 1146 Tysvær, 1160 Vindafjord, 1233 Ulvik, 1234 Granvin, 1242 Samnanger, 1264 Austrheim, 1429 Fjaler, 1439 Vågsøy, 1526 Stordal, 1573 Smøla, 1816 Vevelstad, 1854 Ballangen, 1941 Skjervøy, 1943 Kvænangen, 2023 Gamvik, 2027 Nesseby, 5034 Meråker	0.0080
323	0215 Frogn, 0514 Lom, 1130 Strand, 1223 Tynesnes, 1238 Kvam, 1417 Vik, 1438 Bremanger, 1815 Vega, 1836 Rødøy, 1856 Røst, 1866 Hadsel, 1867 Bø, 1924 Målselv, 1925 Sørreisa, 1926 Dyrøy, 2019 Nordkapp, 5021 Oppdal, 5023 Meldal, 5033 Tydal, 5044 Namsskogan	0.0070

ENH07 Netto utgifter til administrasjon per innbygger, korrigert for utgiftsbehovet

Tabellen nedenfor viser de ti høyeste poengsummene for nøkkeltall ENH07. Kommuner med lik poengsum deler plassering. Rangeringstallet varierer mellom 1 (førsteplass)

og totalt antall kommuner som er tatt med i denne utgaven av Kommunebarometeret (siste plass).

Plass	Kommuner	Poengsum
1	0121 Rømskog, 0122 Trøgstad, 0123 Spydeberg, 0125 Eidsberg, 0128 Rakkestad, 0137 Våler, 0238 Nannestad, 0301 Oslo, 0516 Nord-Fron, 0604 Kongsberg, 0615 Flå, 0712 Larvik, 1119 Hå, 1121 Time, 1216 Sveio, 1251 Vaksdal, 1256 Meland, 1534 Haram, 1856 Røst, 2002 Vardø, 5001 Trondheim	0.0180
22	0119 Marker, 0211 Vestby, 0235 Ullensaker, 0425 Åsnes, 0502 Gjøvik, 0805 Porsgrunn, 0806 Skien, 0904 Grimstad, 1002 Mandal, 1003 Farsund, 1120 Klepp, 1122 Gjesdal, 1130 Strand, 1149 Karmøy, 1221 Stord, 1247 Askøy, 1419 Leikanger, 1526 Stordal, 1554 Averøy, 1813 Brønnøy, 1857 Værøy, 2012 Alta, 5035 Sjørdal, 5037 Levanger	0.0150
46	0105 Sarpsborg, 0127 Skiptvet, 0215 Frog, 0217 Oppegård, 0233 Nittedal, 0237 Eidsvoll, 0412 Ringsaker, 0511 Dovre, 0519 Sør-Fron, 0533 Lunner, 0534 Gran, 0542 Nord-Aurdal, 0605 Ringerike, 0624 Øvre Eiker, 0701 Horten, 0710 Sandefjord, 0713 Sande, 0807 Notodden, 0830 Nissedal, 0914 Tvedestrand, 0937 Evje og Hornnes, 1004 Flekkefjord, 1014 Venesla, 1106 Haugesund, 1124 Sola, 1201 Bergen, 1219 Bømlo, 1222 Fitjar, 1246 Fjell, 1420 Sogndal, 1441 Selje, 1444 Hornindal, 1515 Herøy, 1520 Ørsta, 1525 Stranda, 1528 Sykkylven, 1529 Skodje, 1531 Sula, 1532 Giske, 1535 Vestnes, 1557 Gjemnes, 1826 Hattfjell, 1833 Rana, 1866 Hadsel, 1924 Målselv, 5038 Verdal, 5040 Namdalseid	0.0140
93	0124 Askim, 0216 Nesodden, 0226 Sørumsund, 0239 Hurdal, 0417 Stange, 0427 Elverum, 0437 Tynset, 0438 Alvdal, 0512 Lesja, 0517 Sel, 0521 Øyer, 0522 Gausdal, 0538 Nordre Land, 0602 Drammen, 0623 Modum, 0626 Lier, 0628 Hurum, 0704 Tønsberg, 0711 Svelvik, 0814 Bamble, 0815 Kragerø, 0906 Arendal, 1034 Hægebostad, 1102 Sandnes, 1112 Lund, 1127 Randaberg, 1145 Bokn, 1146 Tysvær, 1223 Tysnes, 1413 Hyllestad, 1428 Askvoll, 1504 Ålesund, 1523 Ørskog, 1539 Rauma, 1551 Eide, 1560 Tingvoll, 1804 Bodø, 1815 Vega, 1824 Vefsn, 1868 Øksnes, 1870 Sortland, 1902 Tromsø, 1903 Harstad, 5021 Oppdal, 5047 Overhalla, 5054 Indre Fosen	0.0130
139	0101 Halden, 0118 Aremark, 0214 Ås, 0220 Asker, 0228 Rælingen, 0229 Enebakk, 0236 Nes, 0402 Kongsvinger, 0403 Hamar, 0418 Nord-Odal, 0501 Lillehammer, 0513 Skjåk, 0520 Ringe, 0528 Østre Toten, 0532 Jevnaker, 0543 Vestre Slidre, 0544 Øystre Slidre, 0616 Nes, 0625 Nedre Eiker, 0627 Røyken, 0715 Holmestrand, 0716 Re, 0729 Færder, 0817 Drangedal, 0819 Nome, 0822 Sauherad, 0926 Lillesand, 0938 Bygland, 1001 Kristiansand, 1029 Lindesnes, 1037 Kvinesdal, 1151 Utsira, 1243 Os, 1412 Solund, 1422 Lærdal, 1439 Vågsøy, 1445 Gloppen, 1502 Molde, 1505 Kristiansund, 1514 Sande, 1516 Ulstein, 1517 Hareid, 1563 Sunndal, 1566 Surnadal, 1571 Halså, 1820 Alstahaug, 1832 Hemnes, 1854 Ballangen, 1860 Vestvågøy, 1871 Andøy, 2028 Båtsfjord, 2030 Sør-Varanger, 5028 Melhus, 5031 Malvik, 5036 Frosta, 5041 Snåsa, 5048 Fosnes, 5053 Inderøy	0.0120
197	0106 Fredrikstad, 0135 Råde, 0136 Rygge, 0213 Ski, 0230 Lørenskog, 0234 Gjerdrum, 0415 Løten, 0536 Søndre Land, 0541 Etnedal, 0612 Hole, 0811 Siljan, 0919 Froland, 1032 Lyngdal, 1101 Eigersund, 1103 Stavanger, 1114 Bjerkreim, 1135 Sauda, 1144 Kvitsøy, 1160 Vindafjord, 1211 Etne, 1224 Kvinnherad, 1238 Kvam, 1242 Samnanger, 1264 Austrheim, 1426 Luster, 1429 Fjaler, 1449 Stryn, 1511 Vanylven, 1543 Nesset, 1545 Midsund, 1812 Sømna, 1822 Leirfjord, 1825 Grane, 1865 Vågan, 1867 Bø, 1920 Lavangen, 1927 Tranøy, 1931 Lenvik, 1933 Balsfjord, 1942 Nordreisa, 5014 Frøya, 5017 Bjugn, 5029 Skaun, 5032 Selbu, 5034 Meråker	0.0110
242	0104 Moss, 0219 Bærum, 0540 Sør-Aurdal, 0829 Kviteseid, 0831 Fyresdal, 0901 Risør, 0911 Gjerstad, 1234 Granvin, 1245 Sund, 1265 Fedje, 1266 Masfjorden, 1430 Gaular, 1432 Førde, 1438 Bremanger, 1548 Fræna, 1573 Smøla, 1805 Narvik, 1827 Dønna, 1852 Tjeldsund, 1874 Moskenes, 1917 Ibestad, 1926 Dyrøy, 2019 Nordkapp, 5023 Meldal, 5025 Røros, 5027 Midtre Gauldal, 5039 Verran, 5061 Rindal	0.0100
270	0221 Aurskog-Høland, 0420 Eidskog, 0529 Vestre Toten, 0545 Vang, 0621 Sigdal, 0632 Rollag, 0828 Seljord, 0912 Vegårshei, 0935 Iveland, 1111 Sokndal, 1227 Jondal, 1235 Voss, 1241 Fusa, 1546 Sandøy, 1816 Vevelstad, 1834 Lurøy, 1859 Flakstad, 1925 Sørreisa, 1929 Berg, 1943 Kvænangen, 2015 Hasvik, 5013 Hitra, 5015 Ørland, 5026 Holtålen, 5044 Namsskogan, 5052 Leka	0.0090
296	0419 Sør-Odal, 0426 Våler, 0439 Follidal, 0441 Os, 0821 Bø, 0928 Birkenes, 1018 Søgne, 1142 Rennesøy, 1244 Austevoll, 1263 Lindås, 1411 Gulen, 1841 Fauske, 2025 Tana, 2027 Nesseby, 5005 Namsos, 5024 Orkdal, 5043 Røyrvik, 5045 Grong	0.0080
314	0231 Skedsmo, 0423 Grue, 0436 Tolga, 0514 Lom, 1253 Osterøy, 1417 Vik, 1431 Jølster, 1433 Naustdal, 1839 Beiarn, 1922 Bardu, 1923 Salangen, 1941 Skjervøy, 2014 Loppa, 2021 Karasjok, 5030 Klæbu	0.0070