

Tegnforklaring

Eksisterende Nytt

1. Bebyggelse og anlegg (§ 11-7)

- Boligbebyggelse
- Tjenesteyting

2. Samferdselanlegg og teknisk infrastruktur (§ 11-7)

- Samf.anl., tekn. infrastr., areal
- Veg
- Fjernveg
- Hovedveg
- Gangveg
- Gangveg (bru)
- Turveg/ turdrag

3. Grønnstruktur (§ 11-7)

- Naturområde

5. Landbruk-, natur- og friluftformål samt reindrift (§ 11-7)

- LNRF, tiltak for stedb. næring

6: Bruk og vern av sjø og vassdrag med tilhørende strandsone (§ 11-7)

- Bruk og vern, sjø, vassdr., strands.

Hensynsoner (§ 11-8)

- Ras- og skredfare (H310)
- Båndlegging etter lov om kulturminner (H730)

Linjesymbol

- Planens begrensning
- Arealformålgrense
- Hensynssonegrense
- Byggegrense

Geodetisk grunnlag: EUREF89-UTM sone32
 Høydegrunnlag: NN2000
 Uttreksdato basiskart: 26.08.2016
 Kilde: FKB-A
 Målestokk: 1:10 000 /A2

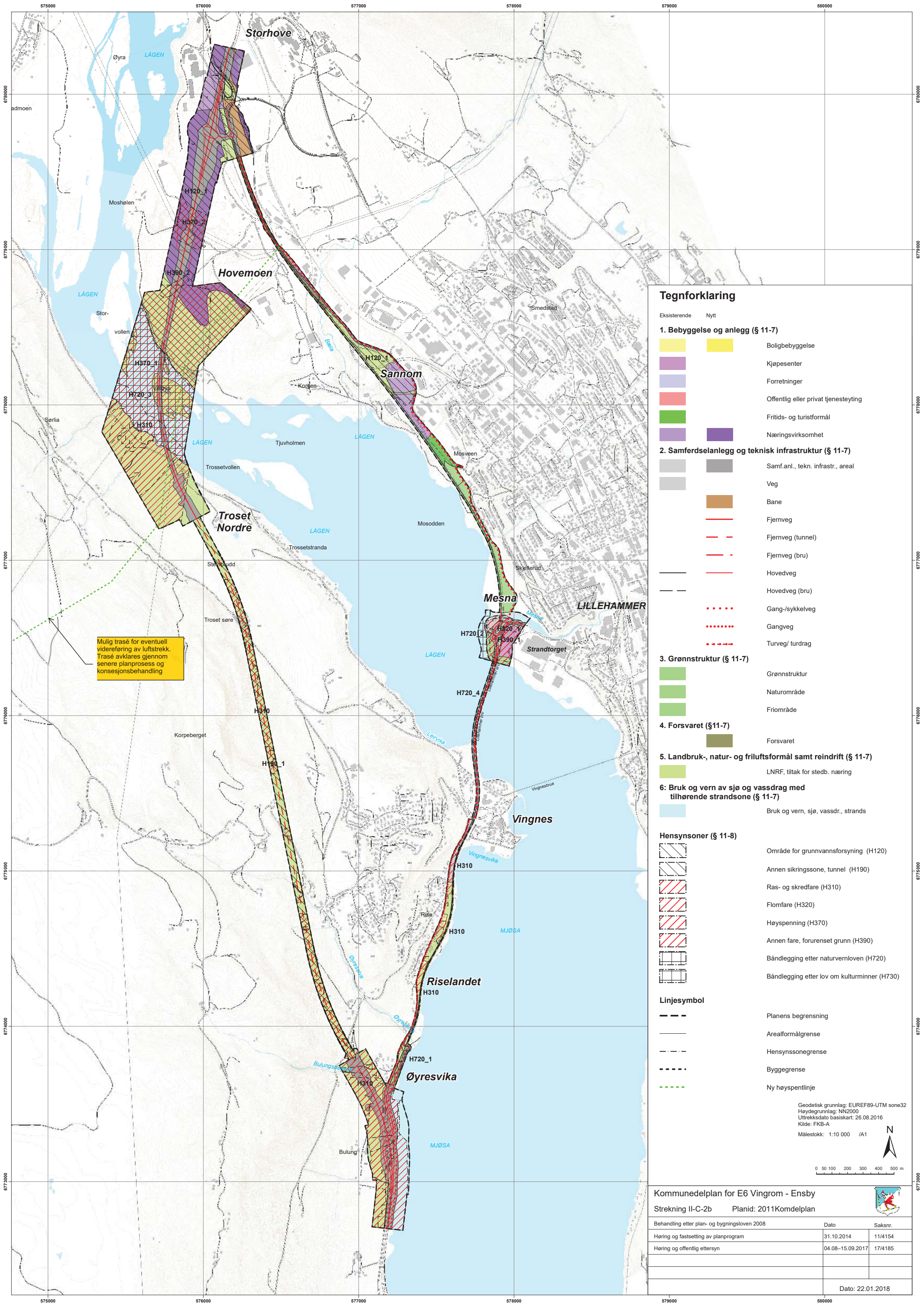


Kommunedelplan for E6 Vingrom - Ensby
 Strekning I-A-1 Planid: 2011Komdelplan



Behandling etter plan- og bygningsloven 2008	Dato	Saksnr.
Høring og fastsetting av planprogram	31.10.2014	11/4154
Høring og offentlig ettersyn	04.08–15.09.2017	17/4185

Dato: 01.06.2018



Mulig trasé for eventuell videreføring av luftstrekk. Trasé avklares gjennom senere planprosess og konsesjonsbehandling

Tegnforklaring

Eksisterende	Nytt	
		1. Bebyggelse og anlegg (§ 11-7)
		Boligbebyggelse
		Kjøpesenter
		Forretninger
		Offentlig eller privat tjenesteyting
		Fritids- og turistformål
		Næringsvirksomhet
		2. Samferdselanlegg og teknisk infrastruktur (§ 11-7)
		Samf.anl., tekn. infrastr., areal
		Veg
		Bane
		Fjernveg
		Fjernveg (tunnel)
		Fjernveg (bru)
		Hovedveg
		Hovedveg (bru)
		Gang-/sykkelveg
		Gangveg
		Turveg/ turdrag
		3. Grønnstruktur (§ 11-7)
		Grønnstruktur
		Naturområde
		Friområde
		4. Forsvaret (§11-7)
		Forsvaret
		5. Landbruk-, natur- og friluftsmål samt reindrift (§ 11-7)
		LNRF, tiltak for stedb. næring
		6. Bruk og vern av sjø og vassdrag med tilhørende strandsone (§ 11-7)
		Bruk og vern, sjø, vassdr., strands
		Hensynsoner (§ 11-8)
		Område for grunnvannsforsyning (H120)
		Annen sikringsone, tunnel (H190)
		Ras- og skredfare (H310)
		Flomfare (H320)
		Høyspenning (H370)
		Annen fare, forurenset grunn (H390)
		Båndlegging etter naturvernloven (H720)
		Båndlegging etter lov om kulturminner (H730)
		Linjesymbol
		Planens begrensning
		Arealformålgrense
		Hensynsonegrense
		Byggegrense
		Ny høyspentlinje

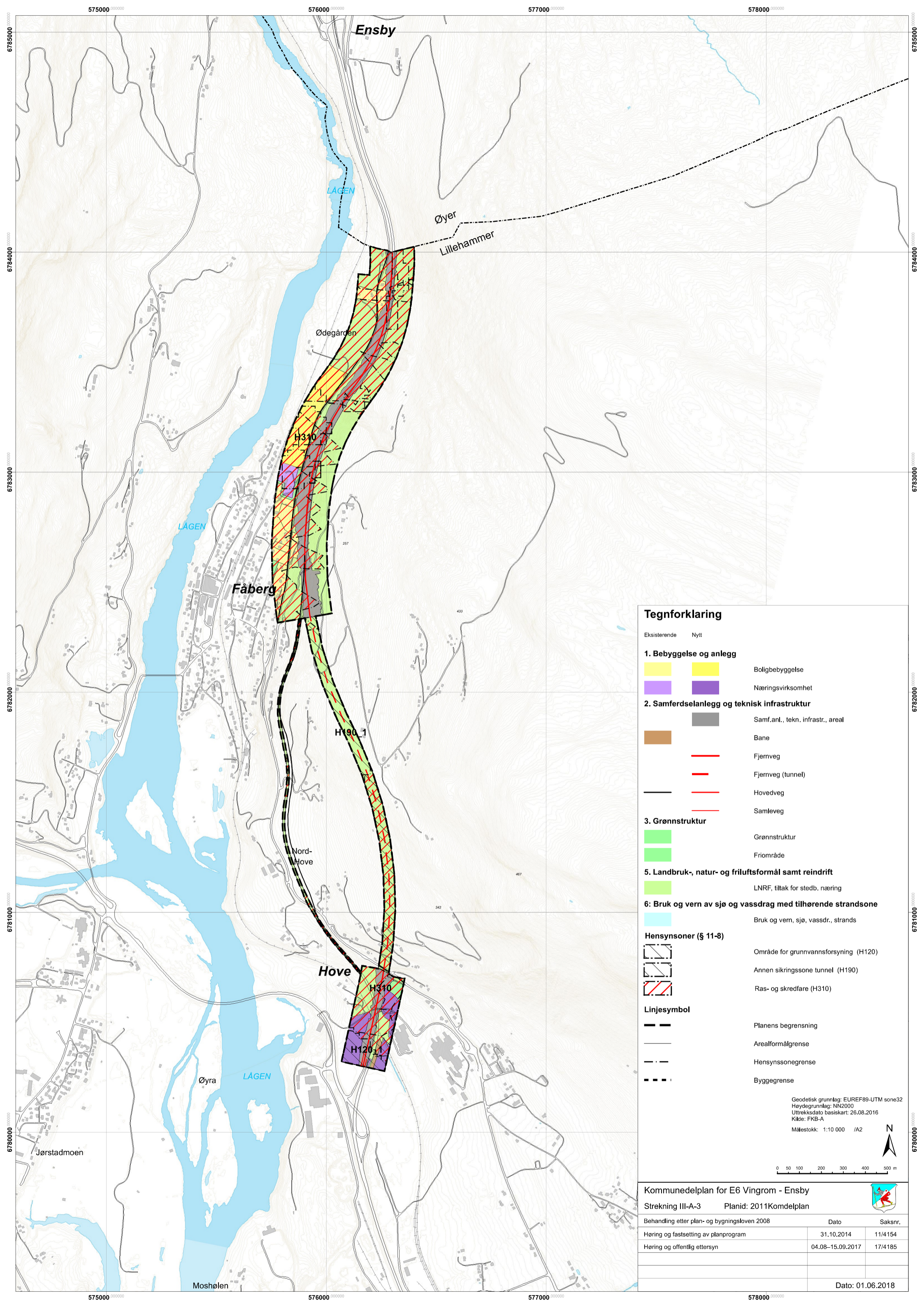
Geodetisk grunnlag: EUREF89-UTM sone32
 Høydegrunnlag: NN2000
 Utrekksdato basiskart: 26.08.2016
 Kilde: FKB-A
 Målestokk: 1:10 000 /A1

0 50 100 200 300 400 500 m

Kommunedelplan for E6 Vingrom - Ensbj
 Strekning II-C-2b Planid: 2011Komdelplan

Behandling etter plan- og bygningsloven 2008	Dato	Saksnr.
Høring og fastsettelse av planprogram	31.10.2014	11/4154
Høring og offentlig ettersyn	04.08-15.09.2017	17/4185

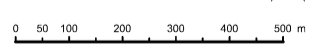
Dato: 22.01.2018



Tegnforklaring

Eksisterende	Nytt	
1. Bebyggelse og anlegg		
		Boligbebyggelse
		Næringsvirksomhet
2. Samferdselanlegg og teknisk infrastruktur		
		Samf.anl., tekn. infrastr., areal
		Bane
		Fjernveg
		Fjernveg (tunnel)
		Hovedveg
		Samleveg
3. Grønnstruktur		
		Grønnstruktur
		Frrområde
5. Landbruk-, natur- og friluftsmål samt reindrift		
		LNRF, tiltak for stedb. næring
6: Bruk og vern av sjø og vassdrag med tilhørende strandsone		
		Bruk og vern, sjø, vassdr., strands
Hensynsoner (§ 11-8)		
		Område for grunnvannsforsyning (H120)
		Annen sikringszone tunnel (H190)
		Ras- og skredfare (H310)
Linjesymbol		
		Planens begrensning
		Arealformålgrense
		Hensynssonegrense
		Byggegrense

Geodetisk grunnlag: EUREF89-UTM sone32
 Høydegrunnlag: NN2000
 Utrekksdato basiskart: 26.08.2016
 Kilde: FKB-A
 Målestokk: 1:10 000 JA2



Kommunedelplan for E6 Vingrom - Ensby		
Strekning III-A-3		Planid: 2011Komdelplan
Behandling etter plan- og bygningsloven 2008		
	Dato	Saksnr.
Høring og fastsetting av planprogram	31.10.2014	11/4154
Høring og offentlig ettersyn	04.08–15.09.2017	17/4185
Dato: 01.06.2018		