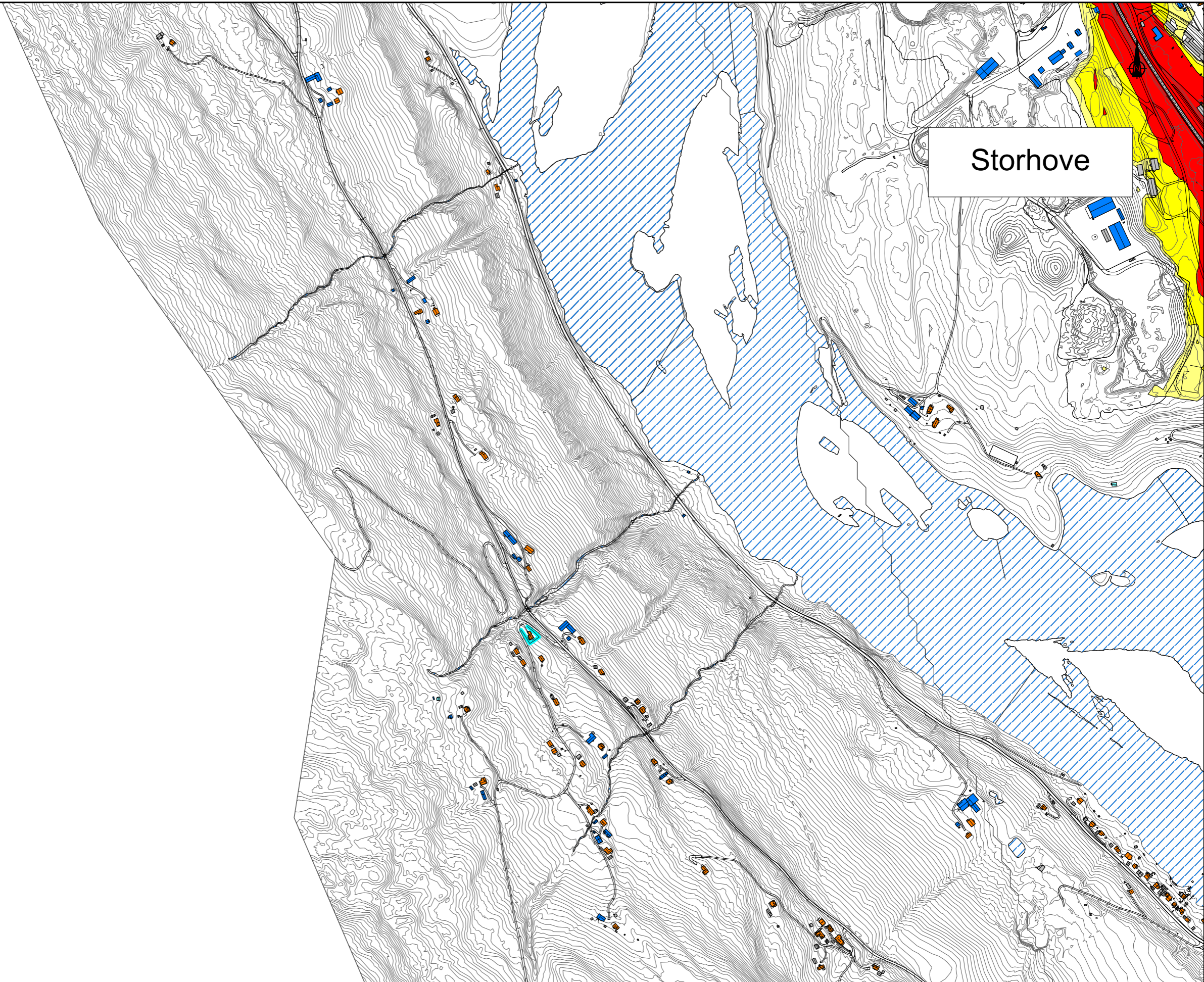


Storhove



Kartutsnitt	Tegnforklaring	Støynivå	E6 Roterud - Storhove	Produisert for	AF Gruppen Norge AS
	Bolig	> 55 dB	Støysonekart 0-alternativ Prognoseår 2045	Tegningsdato	20.01.21
	Fritidsbolig	> 60 dB		Prosjektnummer	5195019
	Næringsbygg/offentlig bygg	> 65 dB		Produert av	DIACNG
	Overnattingssted		Kontrollert av	ADSUL	
	Barnehage/skole		Målestokk	1:9000 (A3)	
	Pleieinstitusjon		Tegningsnummer	X01 - 01	
	Øvrige/ikke støysatt		Versjon	01	
			Beregningsoppløsning: 20 x 20 m Støynivå Lden [dB] 4.0 m.o.t.		

Storhove





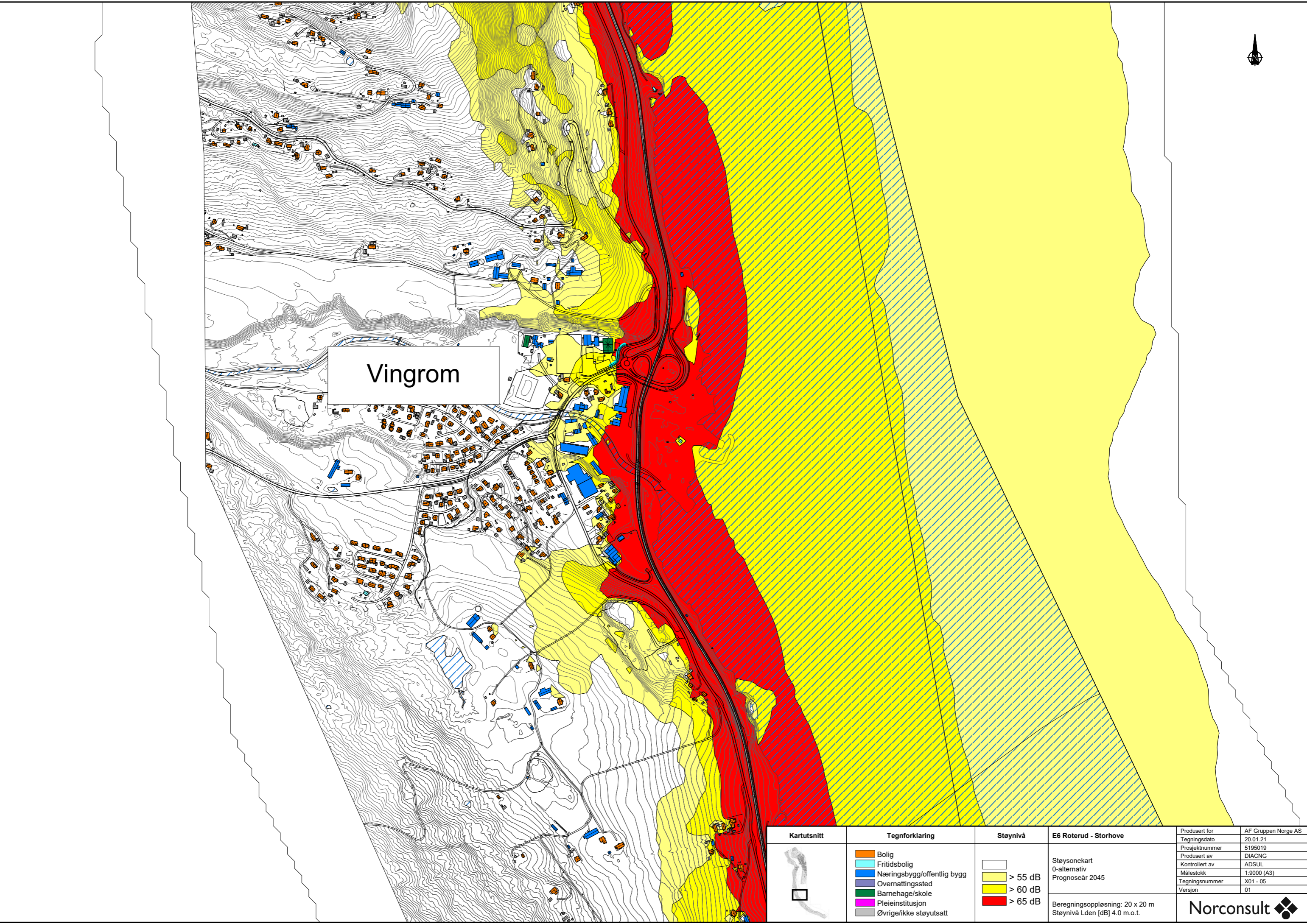
Kartutsnitt	Tegnforklaring	Støynivå	E6 Roterud - Storhove	Produisert for	AF Gruppen Norge AS
	Bolig	> 55 dB	Støysonekart	Tegningsdato	20.01.21
	Fritidsbolig	> 60 dB	0-alternativ	Prosjektnummer	5195019
	Næringsbygg/offentlig bygg	> 65 dB	Prognoseår 2045	Produsert av	DIACNG
	Overmattingssted			Kontrollert av	ADSUL
	Barnehage/skole			Målestokk	1:9000 (A3)
	Pleieinstitusjon			Tegningsnummer	X01 - 02
	Øvrige/ikke støytsatt			Versjon	01
			Beregningsoppløsning: 20 x 20 m Støynivå Lden [dB] 4.0 m.o.t.		

Øyresvika

Kartutsnitt 	Tegnforklaring <ul style="list-style-type: none"> ■ Bolig ■ Fritidsbolig ■ Næringsbygg/offentlig bygg ■ Overnattingssted ■ Barnehage/skole ■ Pleieinstitusjon ■ Øvrige/ikke støyutsatt 	Støynivå <ul style="list-style-type: none"> < 55 dB > 55 dB > 60 dB > 65 dB 	E6 Roterud - Storhove Støysonekart 0-alternativ Prognoseår 2045 Beregningsoppløsning: 20 x 20 m Støynivå Lden [dB] 4.0 m.o.t.	Produsert for Tegningsdato Prosjektnummer Produsert av Kontrollert av Målestokk Tegningsnummer Versjon	AF Gruppen Norge AS 20.01.21 5195019 DIACNG ADSUL 1:9000 (A3) X01 - 03 01
				Norconsult 	

Vingrom kirke

Kartutsnitt 	Tegnforklaring <ul style="list-style-type: none"> ■ Bolig ■ Fritidsbolig ■ Næringsbygg/offentlig bygg ■ Overmattingssted ■ Barnehage/skole ■ Pleieinstitusjon ■ Øvrige/ikke støytsatt 	Støy nivå <ul style="list-style-type: none"> < 55 dB > 55 dB > 60 dB > 65 dB 	E6 Roterud - Storhove Støysonekart 0-alternativ Prognoseår 2045 Beregningsoppløsning: 20 x 20 m Støynivå Lden [dB] 4.0 m.o.t.	Produsert for Tegningsdato Prosjektnummer Produsert av Kontrollert av Målestokk Tegningsnummer Versjon	AF Gruppen Norge AS 20.01.21 5195019 DIACNG ADSUL 1:9000 (A3) X01 - 04 01
				Norconsult 	





Vingrom



Kartutsnitt 	Tegnforklaring <ul style="list-style-type: none"> ■ Bolig ■ Fritidsbolig ■ Næringsbygg/offentlig bygg ■ Overmattingssted ■ Barnehage/skole ■ Pleieinstitusjon ■ Øvrige/ikke støytsatt 	Støynivå <ul style="list-style-type: none"> > 55 dB > 60 dB > 65 dB 	E6 Roterud - Storhove Støysonekart 0-alternativ Prognoseår 2045	Produsert for AF Gruppen Norge AS Tegningsdato 20.01.21 Prosjektnummer 5195019 Produsert av DIACNG Kontrollert av ADSUL Målestokk 1:9000 (A3) Tegningsnummer X01 - 05 Versjon 01
			Beregningsoppløsning: 20 x 20 m Støynivå Lden [dB] 4.0 m.o.t.	Norconsult

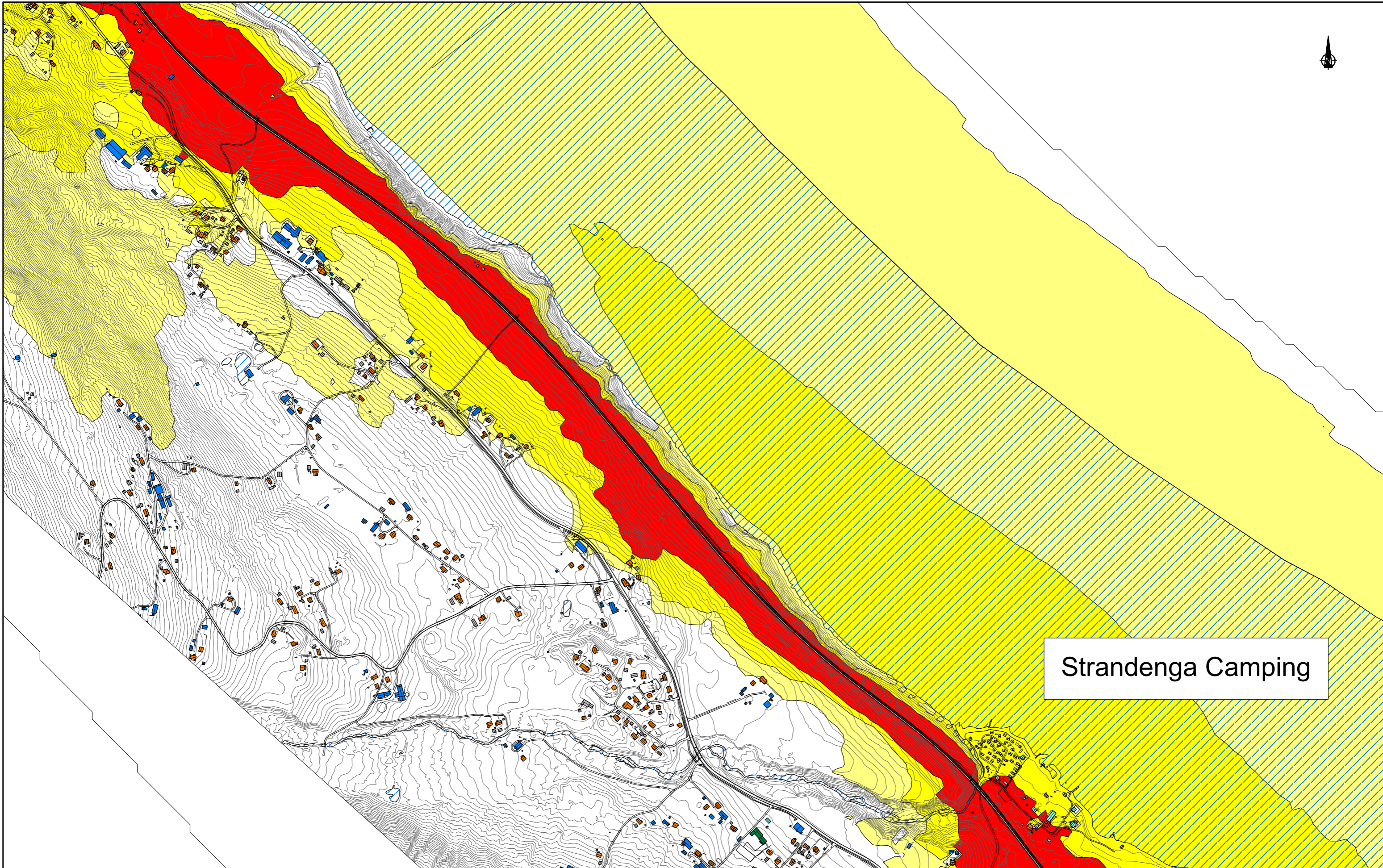


Furuodden Camping

Kartutsnitt 	Tegnforklaring <ul style="list-style-type: none"> Bolig Fritidsbolig Næringsbygg/offentlig bygg Overnattingssted Barnehage/skole Pleieinstitusjon Øvrige/ikke støytsatt 	Støy nivå <ul style="list-style-type: none"> < 55 dB > 55 dB > 60 dB > 65 dB 	E6 Roterud - Storhove Støysonekart 0-alternativ Prognoseår 2045 Beregningsoppløsning: 20 x 20 m Støynivå Lden [dB] 4.0 m.o.t.	Produsert for Tegningsdato Prosjektnummer Produsert av Kontrollert av Målestokk Tegningsnummer Versjon	AF Gruppen Norge AS 20.01.21 5195019 DIACNG ADSUL 1:9000 (A3) X01 - 06 01
				Norconsult 	



Strandenga Camping





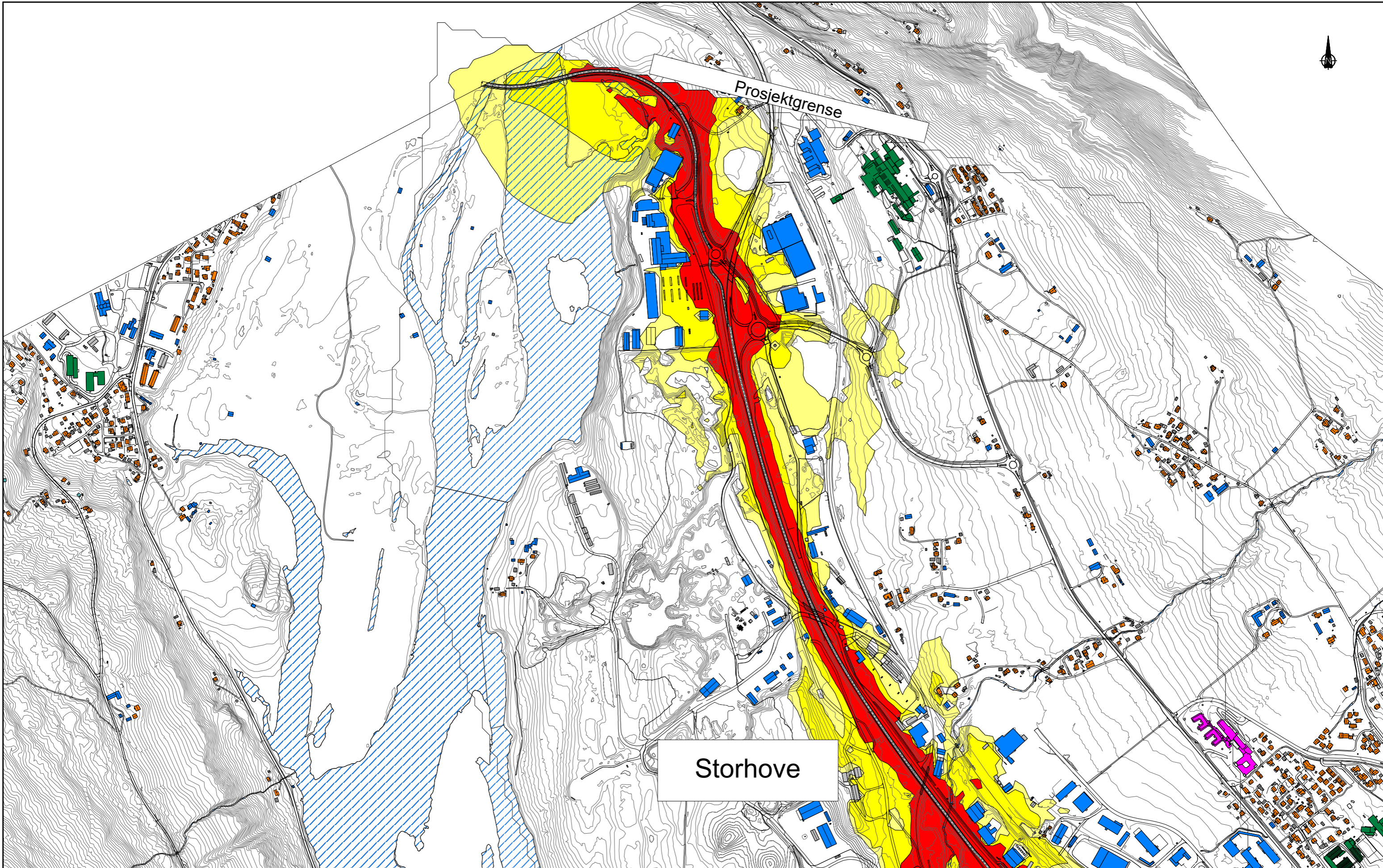
	Tegnforklaring Bolig Fritidsbolig Næringsbygg/offentlig bygg Overmattingssted Barnehage/skole Pleieinstitusjon Øvrige/ikke støytsatt	Støynivå < 55 dB > 55 dB > 60 dB > 65 dB	E6 Roterud - Storhove Støysonekart 0-alternativ Prognoseår 2045 Beregningsoppløsning: 20 x 20 m Støynivå Lden [dB] 4.0 m.o.t.	Produert for AF Gruppen Norge AS Tegningsdato 20.01.21 Prosjektnummer 5195019 Produert av DIACNG Kontrollert av ADSUL Målestokk 1:9000 (A3) Tegningsnummer X01 - 07 Versjon 01



Birstrand

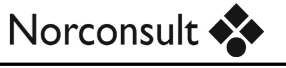
Prosjektgrense

Kartutsnitt 	Tegnforklaring <ul style="list-style-type: none"> Bolig Fritidsbolig Næringsbygg/offentlig bygg Overmattingssted Barnehage/skole Pleieinstitusjon Øvrige/ikke støytsatt 	Støynivå <ul style="list-style-type: none"> < 55 dB > 55 dB > 60 dB > 65 dB 	E6 Roterud - Storhove Støysonekart 0-alternativ Prognoseår 2045	Produsert for AF Gruppen Norge AS Tegningsdato 20.01.21 Prosjektnummer 5195019 Produsert av DIACNG Kontrollert av ADSUL Målestokk 1:9000 (A3) Tegningsnummer X01 - 08 Versjon 01
			Beregningsoppløsning: 20 x 20 m Støynivå Lden [dB] 4.0 m.o.t.	

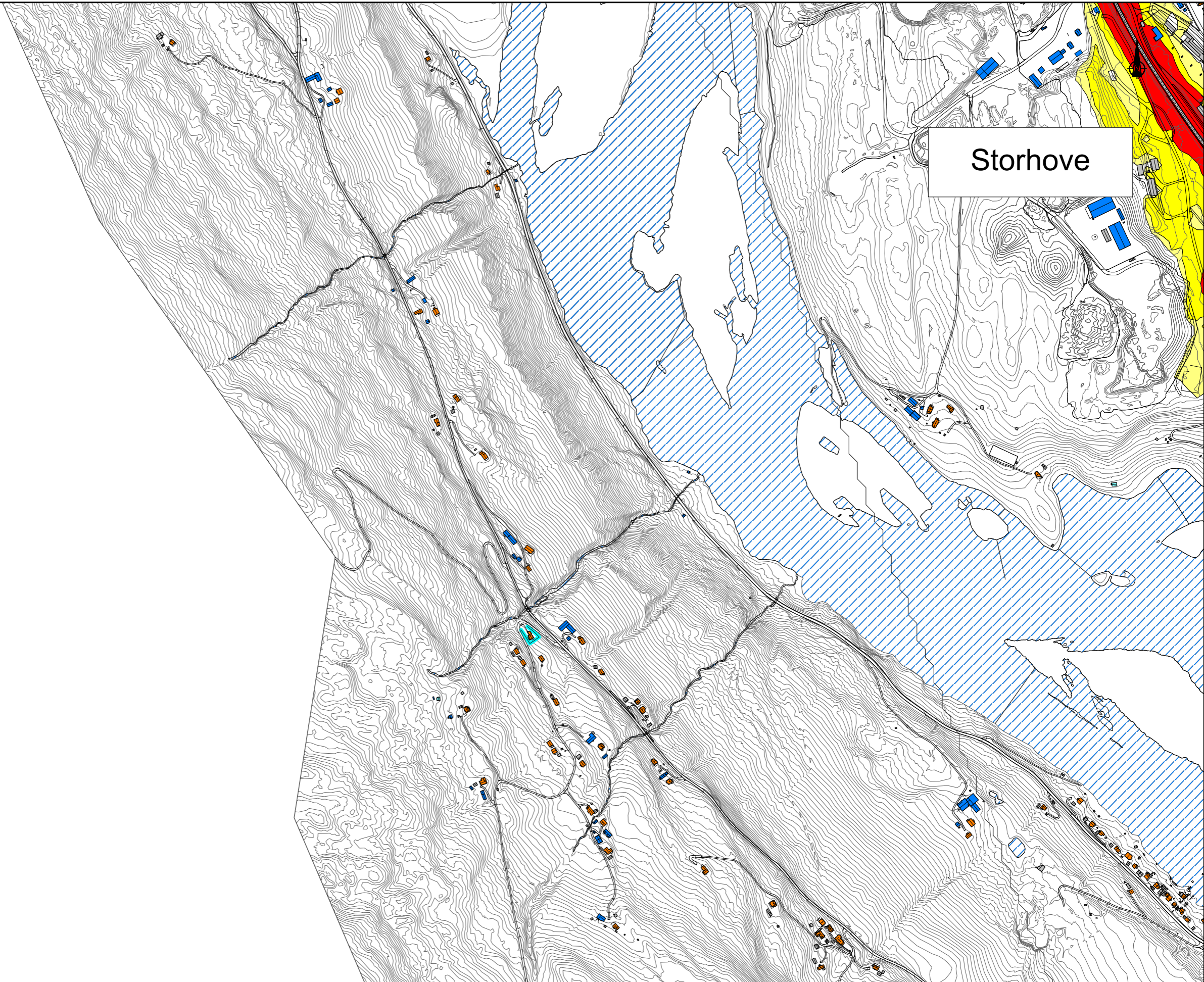


Storhove

Kartutsnitt	Tegnforklaring	Støynivå	E6 Roterud - Storhove	Produisert for	AF Gruppen Norge AS
	<ul style="list-style-type: none"> Bolig Fritidsbolig Næringsbygg/offentlig bygg Overmattingssted Barnehage/skole Pleieinstitusjon Øvrige/ikke støyuetsatt 	<ul style="list-style-type: none"> > 55 dB > 60 dB > 65 dB 	Støysonekart 0-alternativ Prognoseår 2045	Tegningsdato 20.01.21	Prosjektnummer 5195019
			Beregningsoppløsning: 20 x 20 m Støynivå Lden [dB] 1.5 m.o.t.	Produisert av DIACNG	Kontrollert av ADSUL
				Målestokk 1:9000 (A3)	Tegningsnummer X02 - 01
				Versjon 01	01





Storhove




Kartutsnitt	Tegnforklaring	Støynivå	E6 Roterud - Storhove	Produert for	AF Gruppen Norge AS
	Bolig	< 55 dB	Støysonekart 0-alternativ Prognoseår 2045	Tegningsdato	20.01.21
	Fritidsbolig	> 55 dB		Prosjektnummer	5195019
	Næringsbygg/offentlig bygg	> 60 dB		Produsert av	DIACNG
	Overmattingssted	> 65 dB		Kontrollert av	ADSUL
	Barnehage/skole			Målestokk	1:9000 (A3)
	Pleieinstitusjon			Tegningsnummer	X02 - 02
	Øvrige/ikke støytsatt			Versjon	01
			Beregningsoppløsning: 20 x 20 m Støynivå Lden [dB] 1.5 m.o.t.		

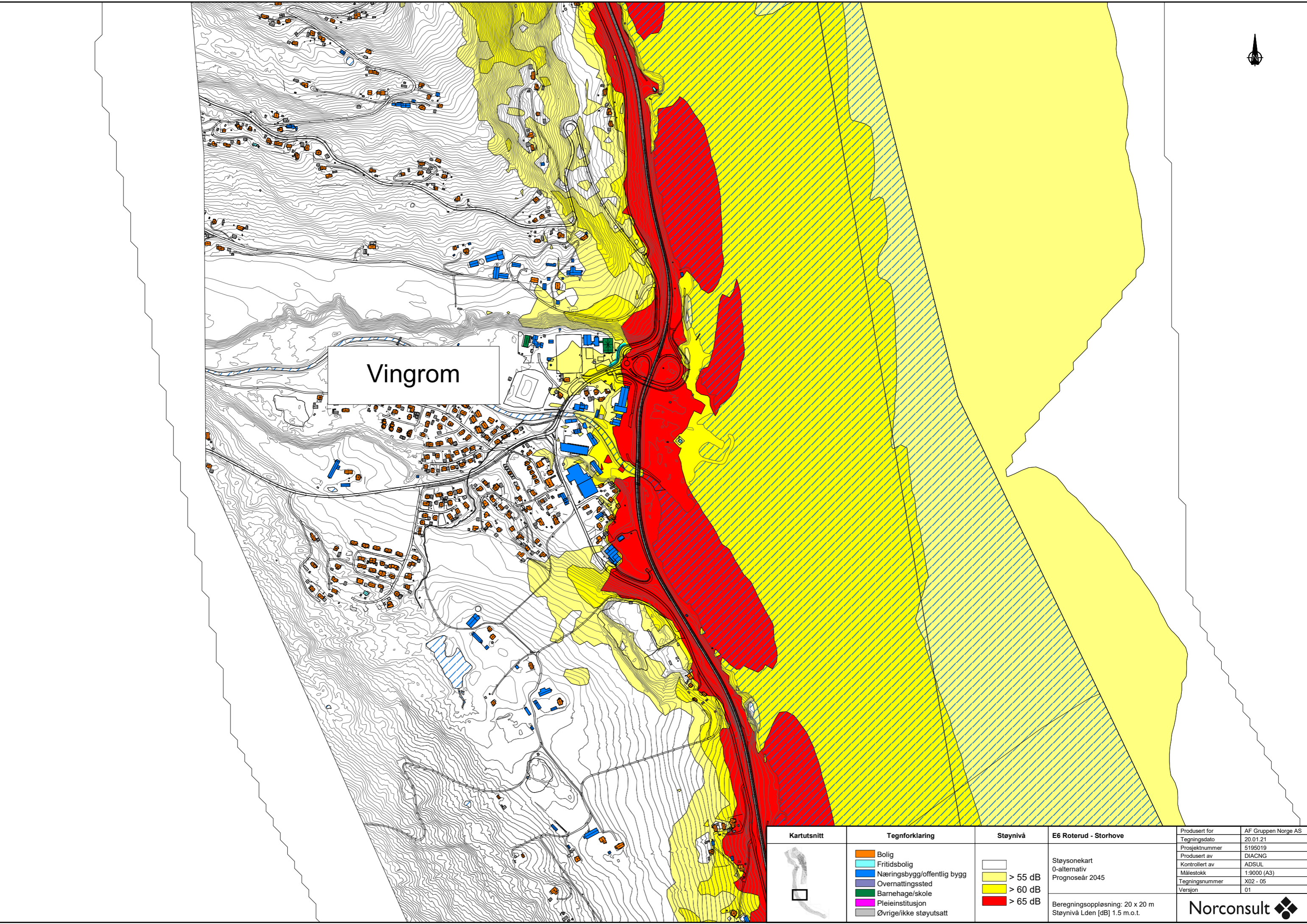
Øyresvika

Kartutsnitt 	Tegnforklaring <ul style="list-style-type: none"> Bolig Fritidsbolig Næringsbygg/offentlig bygg Overnattingssted Barnehage/skole Pleieinstitusjon Øvrige/ikke støyutsatt 	Støynivå <ul style="list-style-type: none"> > 55 dB > 60 dB > 65 dB 	E6 Roterud - Storhove Støysonekart 0-alternativ Prognoseår 2045 Beregningsoppløsning: 20 x 20 m Støynivå Lden [dB] 1.5 m.o.t.	Produsert for Tegningsdato Prosjektnummer Produsert av Kontrollert av Målestokk Tegningsnummer Versjon	AF Gruppen Norge AS 20.01.21 5195019 DIACNG ADSUL 1:9000 (A3) X02 - 03 01
				Norconsult 	



Vingrom kirke

Kartutsnitt 	Tegnforklaring <ul style="list-style-type: none"> ■ Bolig ■ Fritidsbolig ■ Næringsbygg/offentlig bygg ■ Overmattingssted ■ Barnehage/skole ■ Pleieinstitusjon ■ Øvrige/ikke støytsatt 	Støynivå <ul style="list-style-type: none"> < 55 dB > 55 dB > 60 dB > 65 dB 	E6 Roterud - Storhove Støysonekart 0-alternativ Prognoseår 2045 Beregningsoppløsning: 20 x 20 m Støynivå Lden [dB] 1.5 m.o.t.	Produsert for Tegningsdato	AF Gruppen Norge AS 20.01.21
				Prosjektnummer Produsert av Kontrollert av Målestokk Tegningsnummer Versjon	5195019 DIACNG ADSUL 1:9000 (A3) X02 - 04 01





Vingrom

Kartutsnitt 	Tegnforklaring <ul style="list-style-type: none"> ■ Bolig ■ Fritidsbolig ■ Næringsbygg/offentlig bygg ■ Overmattingssted ■ Barnehage/skole ■ Pleieinstitusjon ■ Øvrige/ikke støytsatt 	Støynivå <ul style="list-style-type: none"> > 55 dB > 60 dB > 65 dB 	E6 Roterud - Storhove Støysonekart 0-alternativ Prognoseår 2045	Produsert for AF Gruppen Norge AS Tegningsdato 20.01.21 Prosjektnummer 5195019 Produsert av DIACNG Kontrollert av ADSUL Målestokk 1:9000 (A3) Tegningsnummer X02 - 05 Versjon 01
			Beregningsoppløsning: 20 x 20 m Støynivå Lden [dB] 1.5 m.o.t.	Norconsult 

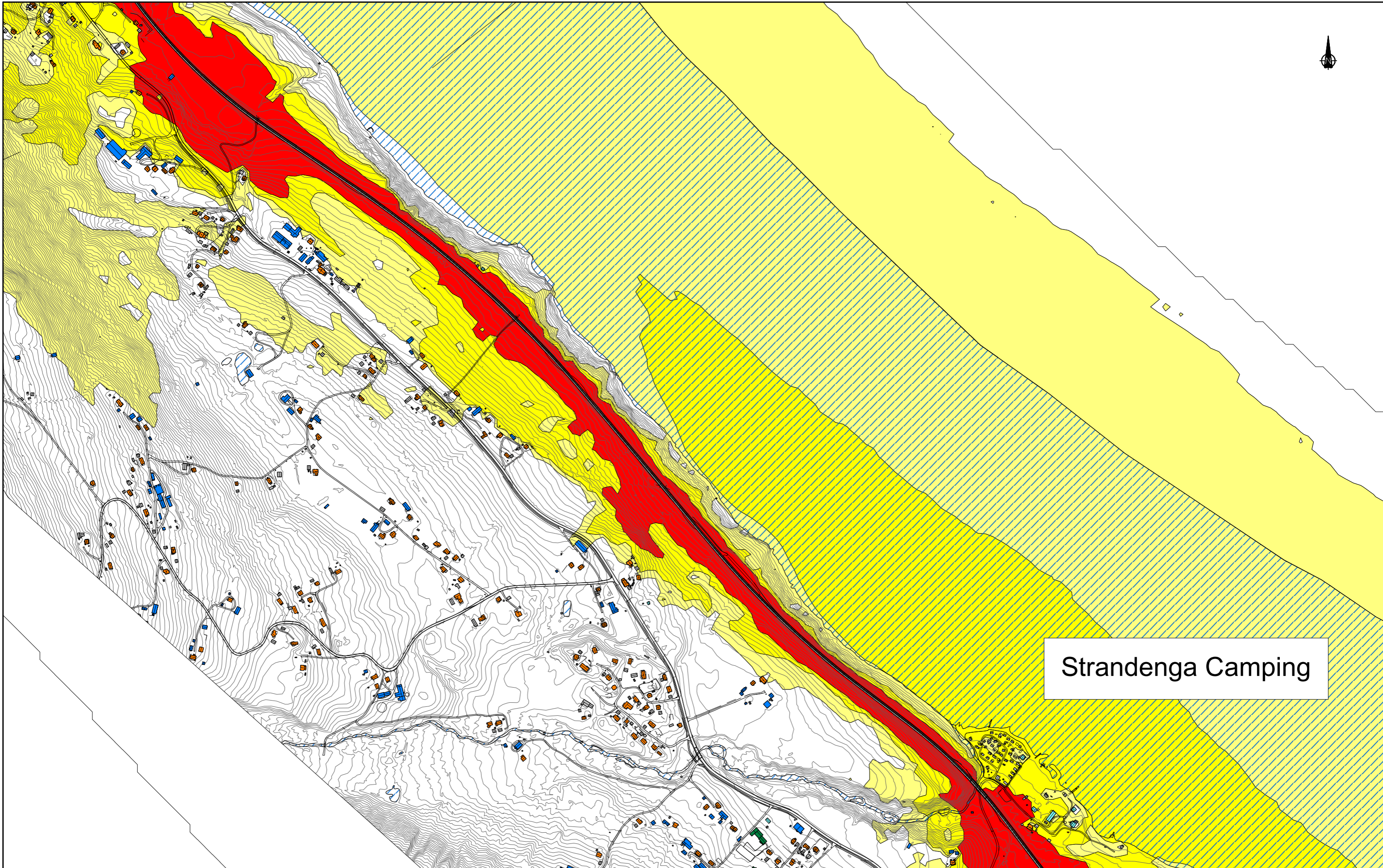


Furuodden Camping

Kartutsnitt 	Tegnforklaring <ul style="list-style-type: none"> ■ Bolig ■ Fritidsbolig ■ Næringsbygg/offentlig bygg ■ Overnattingssted ■ Barnehage/skole ■ Pleieinstitusjon ■ Øvrige/ikke støytsatt 	Støynivå <ul style="list-style-type: none"> < 55 dB > 55 dB > 60 dB > 65 dB 	E6 Roterud - Storhove Støysonekart 0-alternativ Prognoseår 2045	Produsert for AF Gruppen Norge AS Tegningsdato 20.01.21 Prosjektnummer 5195019 Produsert av DIACNG Kontrollert av ADSUL Målestokk 1:9000 (A3) Tegningsnummer X02 - 06 Versjon 01
			Beregningsoppløsning: 20 x 20 m Støynivå Lden [dB] 1.5 m.o.t.	



Strandenga Camping





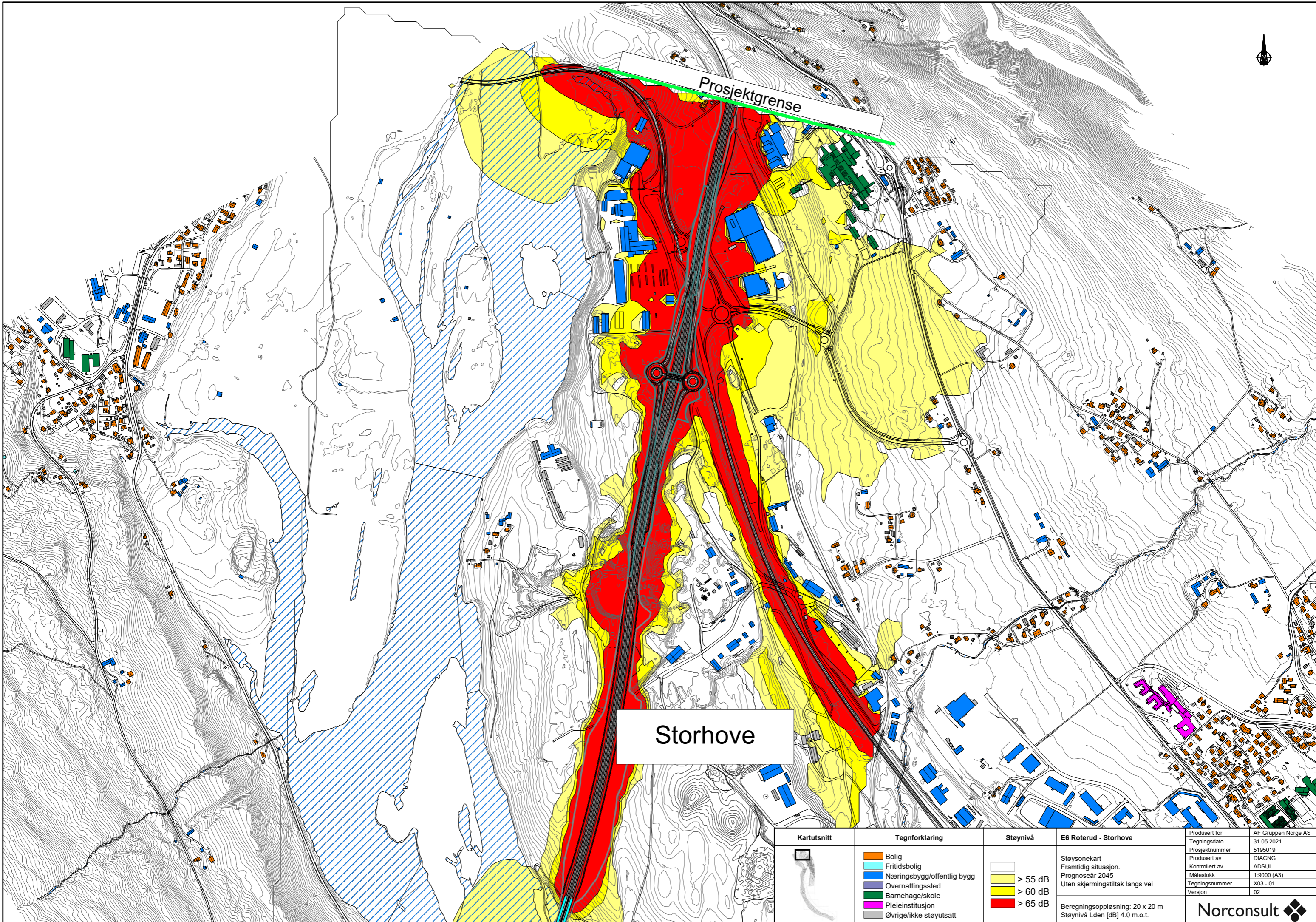
Kartutsnitt 	Tegnforklaring <ul style="list-style-type: none"> ■ Bolig ■ Fritidsbolig ■ Næringsbygg/offentlig bygg ■ Overnattingssted ■ Barnehage/skole ■ Pleieinstitusjon ■ Øvrige/ikke støytsatt 	Støynivå <ul style="list-style-type: none"> > 55 dB > 60 dB > 65 dB 	E6 Roterud - Storhove Støysonekart 0-alternativ Prognoseår 2045	Produsert for AF Gruppen Norge AS Tegningsdato 20.01.21 Prosjektnummer 5195019 Produsert av DIACNG Kontrollert av ADSUL Målestokk 1:9000 (A3) Tegningsnummer X02 - 07 Versjon 01
			Beregningsoppløsning: 20 x 20 m Støynivå Lden [dB] 1.5 m.o.t.	Norconsult



Birstrand

Prosjektgrense

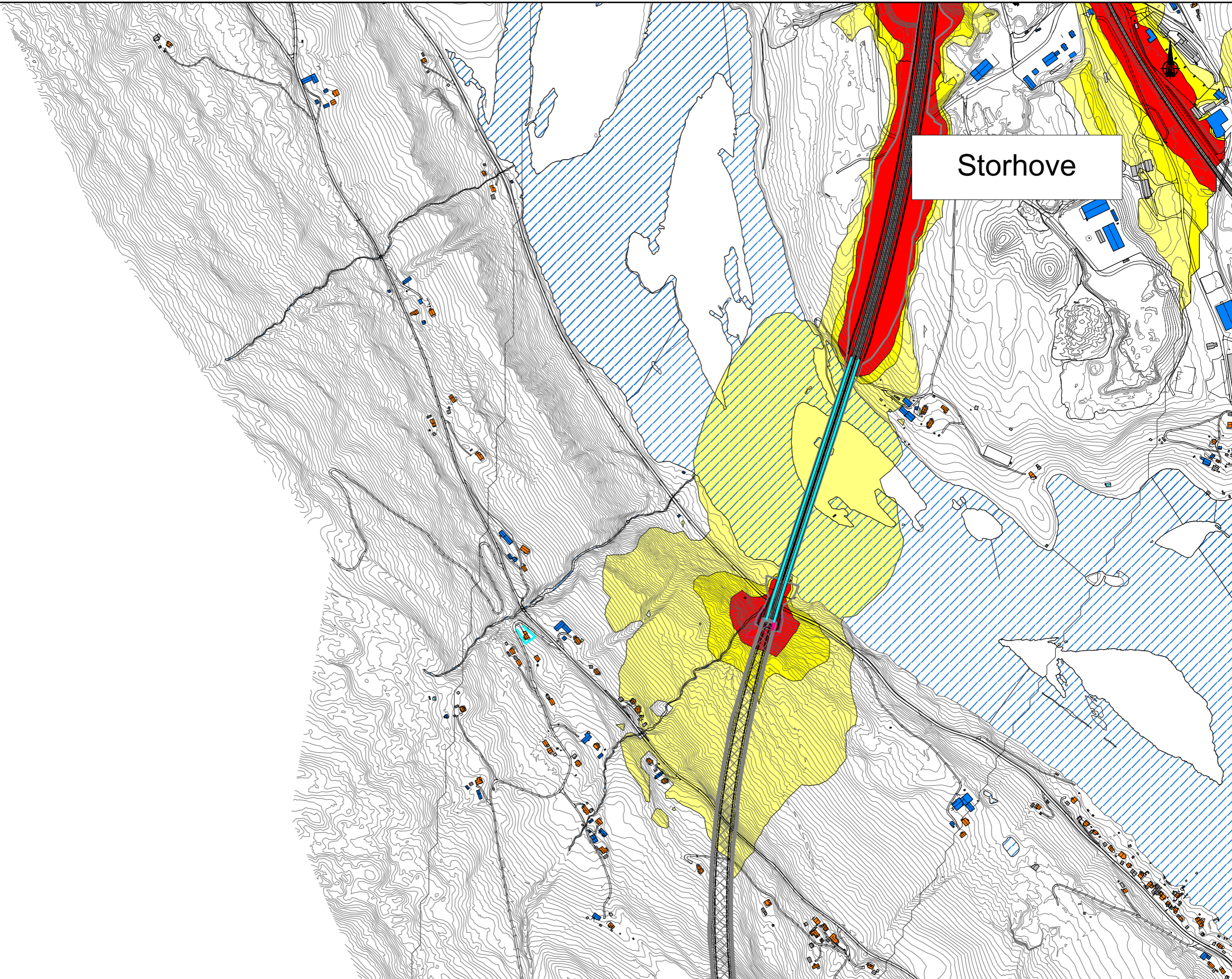
Kartutsnitt 	Tegnforklaring <ul style="list-style-type: none"> ■ Bolig ■ Fritidsbolig ■ Næringsbygg/offentlig bygg ■ Overmattingssted ■ Barnehage/skole ■ Pleieinstitusjon ■ Øvrige/ikke støytsatt 	Støynivå <ul style="list-style-type: none"> < 55 dB > 55 dB > 60 dB > 65 dB 	E6 Roterud - Storhove Støysonekart 0-alternativ Prognoseår 2045	Produsert for AF Gruppen Norge AS Tegningsdato 20.01.21 Prosjektnummer 5195019 Produsert av DIACNG Kontrollert av ADSUL Målestokk 1:9000 (A3) Tegningsnummer X02 - 08 Versjon 01
			Beregningsoppløsning: 20 x 20 m Støynivå Lden [dB] 1.5 m.o.t.	



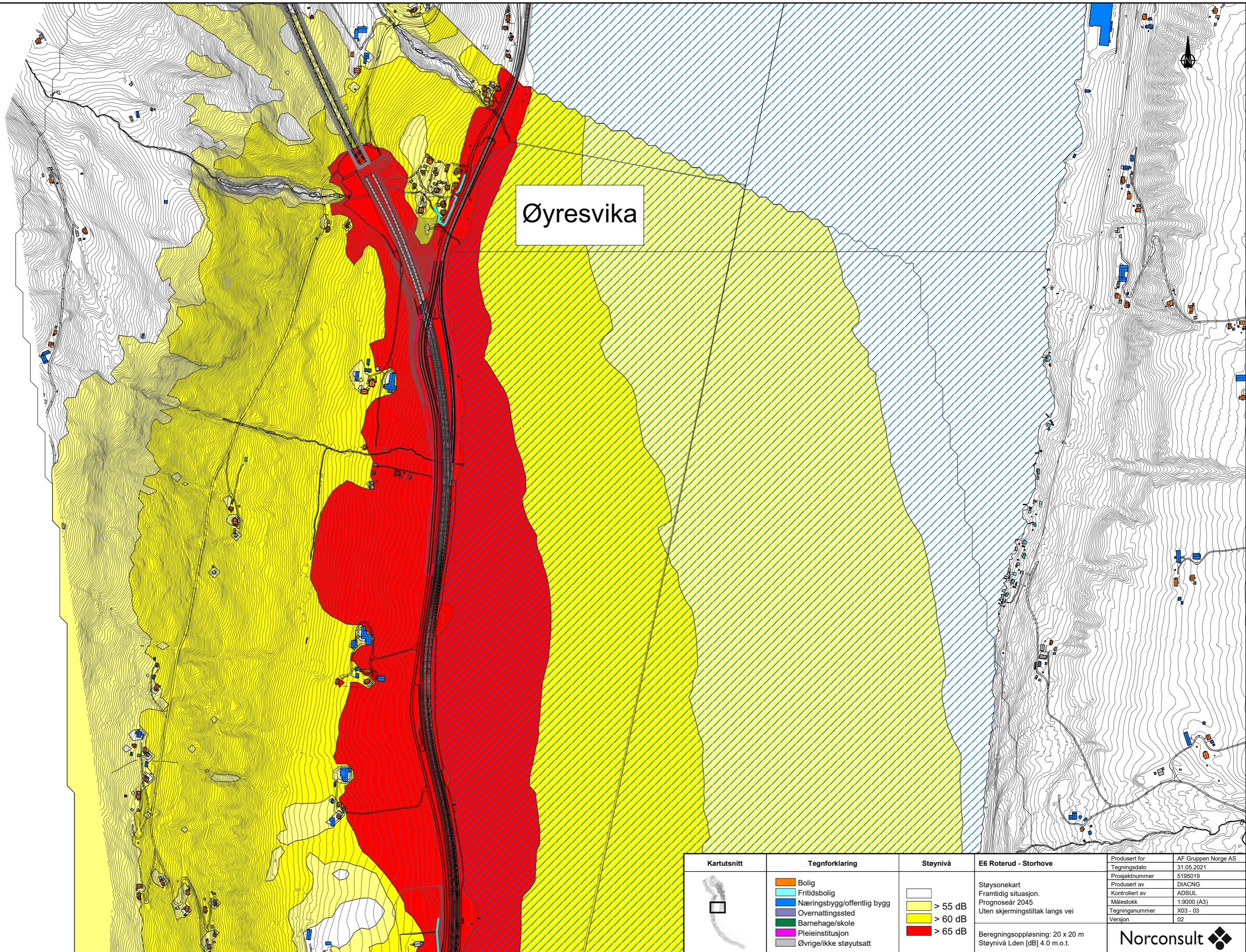
Storhove

Kartutsnitt	Tegnforklaring	Støy nivå	E6 Roterud - Storhove	Produisert for	AF Gruppen Norge AS
	Bolig	> 55 dB	Støysonekart Framtidig situasjon. Prognoseår 2045 Uten skjermingstiltak langs vei	Tegningsdato	31.05.2021
	Fritidsbolig	> 60 dB		Prosjektnummer	5195019
	Næringsbygg/offentlig bygg	> 65 dB		Produert av	DIACNG
	Overnattingssted			Kontrollert av	ADSUL
	Barnehage/skole			Målestokk	1:9000 (A3)
	Pleieinstitusjon		Tegningsnummer	X03 - 01	
	Øvrige/ikke støysatt		Versjon	02	
			Beregningsoppløsning: 20 x 20 m Støynivå Lden [dB] 4.0 m.o.t.	Norconsult	

Storhove

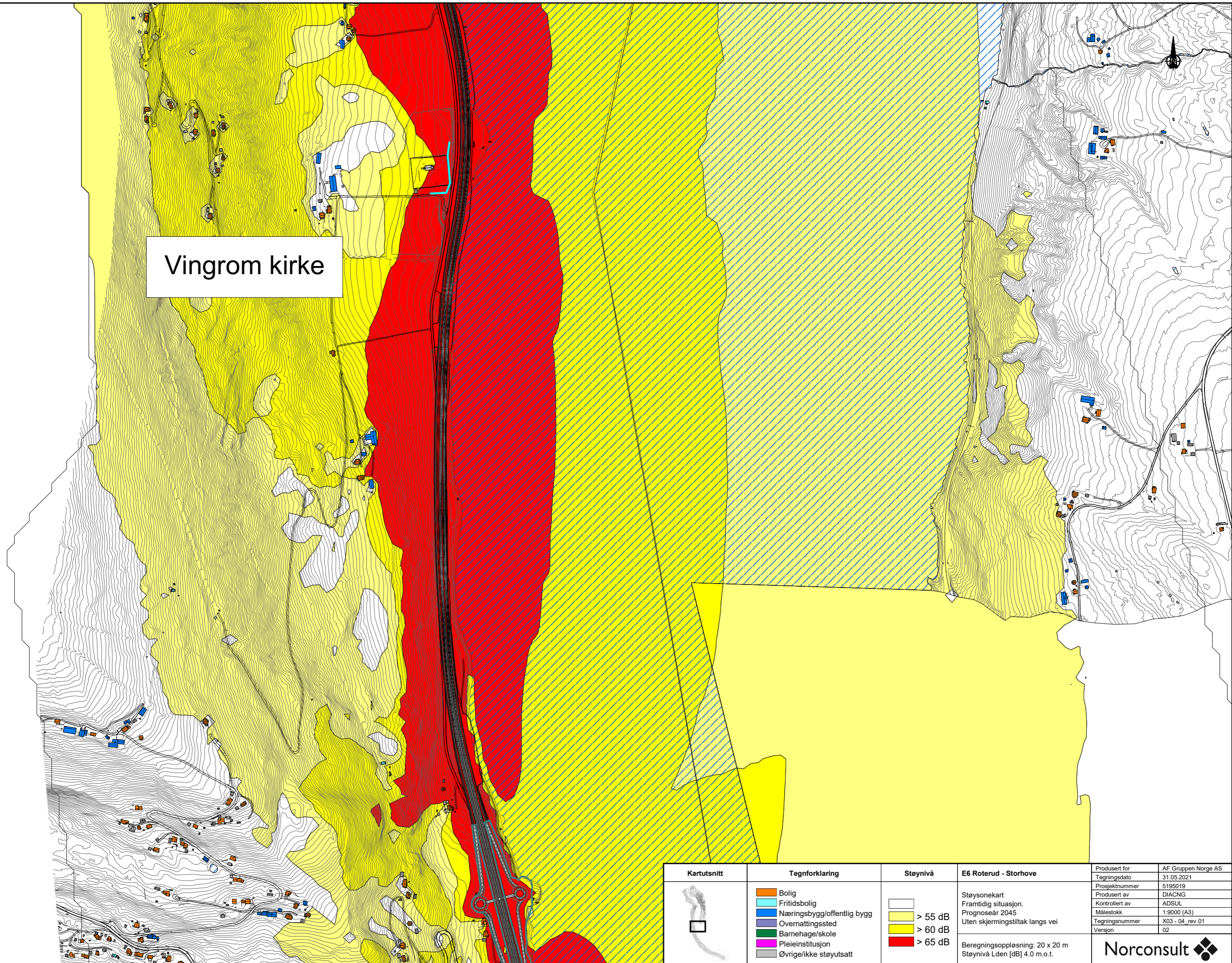


Kartutsnitt 	Tegnforklaring <ul style="list-style-type: none"> ■ Bolig ■ Fritidsbolig ■ Næringsbygg/offentlig bygg ■ Overmattingssted ■ Barnehage/skole ■ Pleieinstitusjon ■ Øvrige/ikke støytuetsatt 	Støy nivå <ul style="list-style-type: none"> > 55 dB > 60 dB > 65 dB 	E6 Roterud - Storhove Støysonekart Framtidig situasjon. Prognoseår 2045 Uten skjermingstiltak langs vei Beregningsoppløsning: 20 x 20 m Støynivå Lden [dB] 4.0 m.o.t.	Produsert for Tegningsdato Prosjektnummer Produsert av Kontrollert av Målestokk Tegningsnummer Versjon	AF Gruppen Norge AS 31.05.2021 5195019 DIACNG ADSUL 1:9000 (A3) X03 - 02 02
				Norconsult	



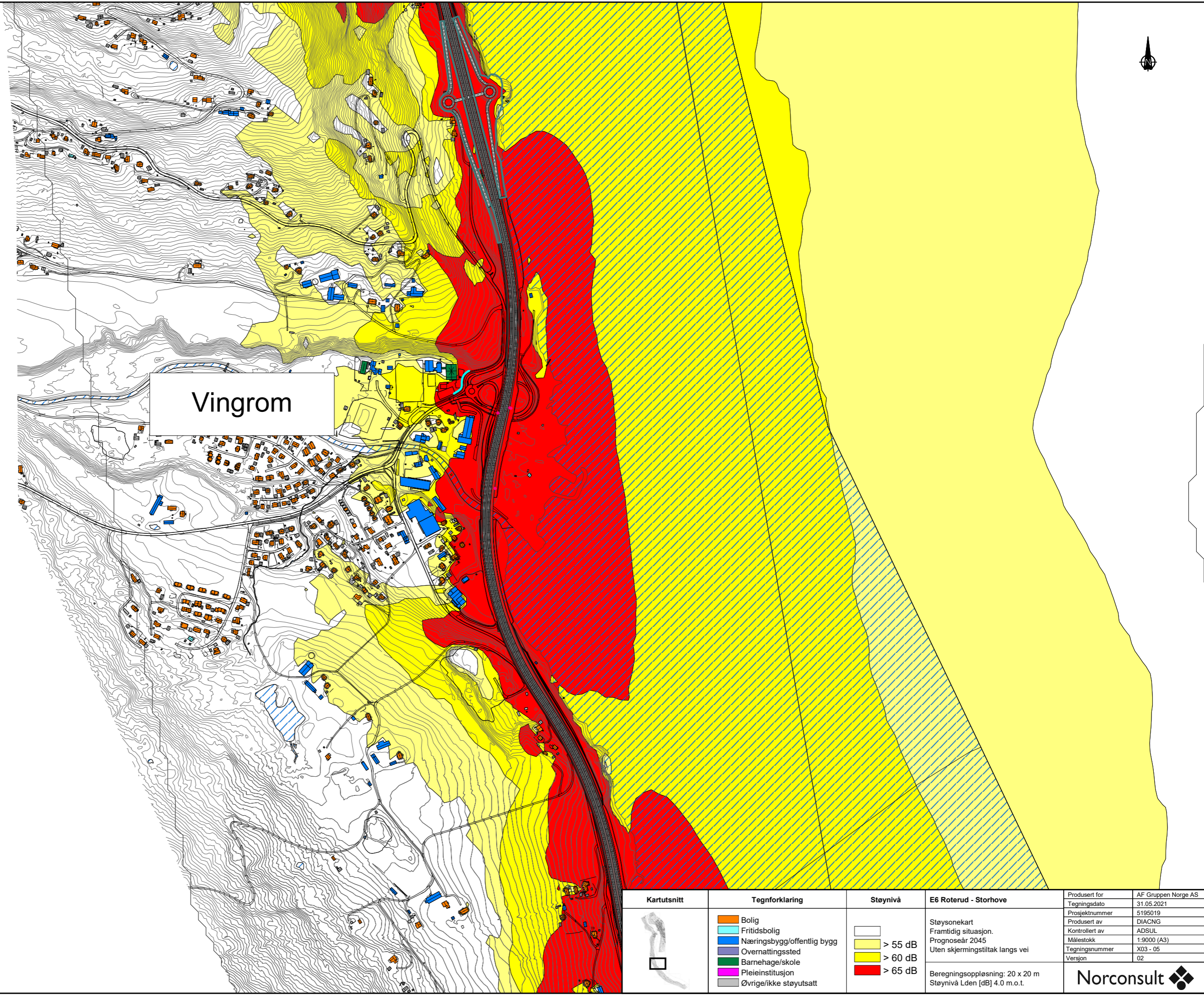
Øyresvika

Kartutsnitt 	Tegnforklaring <ul style="list-style-type: none"> ■ Bolig ■ Fritidsbolig ■ Næringsbygg/offentlig bygg ■ Overmatingssted ■ Barnehage/skole ■ Pleieinstitusjon ■ Øvrige/ikke støytsatt 	Støynivå <ul style="list-style-type: none"> > 55 dB > 60 dB > 65 dB 	E6 Roterud - Storhove Støysonekart Framtidig situasjon. Prognoseår 2045 Uten skjermingstiltak langs vei	Produsert for Tegningsdato	AF Gruppen Norge AS 31.05.2021
				Prosjektnummer Produsert av Kontrollert av Målestokk Tegningsnummer Versjon	5195019 DIACNG ADSUL 1:9000 (A3) X03 - 03 02
Beregningsoppløsning: 20 x 20 m Støynivå Lden [dB] 4.0 m.o.t.				Norconsult	



Vingrom kirke

Kartutsnitt	Tegnforklaring	Støynivå	E6 Roterud - Storhove	Produert for	AF Gruppen Norge AS
	<ul style="list-style-type: none"> Bolig Fritidsbolig Næringsbygg/offentlig bygg Overnattingssted Barnehage/skole Pleieinstitusjon Øvrige/ikke støyuksatt 	<ul style="list-style-type: none"> > 55 dB > 60 dB > 65 dB 	Støysonekart Framtidig situasjon. Prognoseår 2045 Uten skjermingstiltak langs vei	Tegningsdato	31.05.2021
				Prosjektnummer	5195019
				Produert av	DIACNG
				Kontrollert av	ADSUL
				Målestokk	1:9000 (A3)
				Tegningsnummer	X03 - 04 rev.01
				Versjon	02
			Beregningsoppløsning: 20 x 20 m Støynivå Lden [dB] 4.0 m.o.t.	Norconsult	





Vingrom

Kartutsnitt 	Tegnforklaring <ul style="list-style-type: none"> ■ Bolig ■ Fritidsbolig ■ Næringsbygg/offentlig bygg ■ Overnattingssted ■ Barnehage/skole ■ Pleieinstitusjon ■ Øvrige/ikke støytsatt 	Støynivå <ul style="list-style-type: none"> > 55 dB > 60 dB > 65 dB 	E6 Roterud - Storhove Støysonekart Framtidig situasjon. Prognoseår 2045 Uten skjermingstiltak langs vei	Produsert for Tegningsdato	AF Gruppen Norge AS 31.05.2021
				Prosjektnummer Produsert av Kontrollert av Målestokk Tegningsnummer Versjon	5195019 DIACNG ADSUL 1:9000 (A3) X03 - 05 02
Beregningsoppløsning: 20 x 20 m Støynivå Lden [dB] 4.0 m.o.t.				Norconsult	



Furuodden Camping

Kartutsnitt 	Tegnforklaring <ul style="list-style-type: none"> Bolig Fritidsbolig Næringsbygg/offentlig bygg Overmattingssted Barnehage/skole Pleieinstitusjon Øvrige/ikke støytsatt 	Støy nivå <ul style="list-style-type: none"> > 55 dB > 60 dB > 65 dB 	E6 Roterud - Storhove Støysonekart Framtidig situasjon. Prognoseår 2045 Uten skjermingstiltak langs vei Beregningsoppløsning: 20 x 20 m Støynivå Lden [dB] 4.0 m.o.t.	Produsert for AF Gruppen Norge AS Tegningsdato 31.05.2021 Prosjektnummer 5195019 Produsert av DIACNG Kontrollert av ADSUL Målestokk 1:9000 (A3) Tegningsnummer X03 - 06 Versjon 02
				



Strandenga Camping


Kartutsnitt	Tegnforklaring	Støynivå	E6 Roterud - Storhove	Produert for	AF Gruppen Norge AS
	<ul style="list-style-type: none">BoligFritidsboligNæringsbygg/offentlig byggOvermattingsstedBarnehage/skolePleieinstitusjonØvrige/ikke støytsatt	<ul style="list-style-type: none">> 55 dB> 60 dB> 65 dB	<p>Støysonekart Framtidig situasjon. Prognoseår 2045 Uten skjermingstiltak langs vei</p> <p>Beregningsoppløsning: 20 x 20 m Støynivå Lden [dB] 4.0 m.o.t.</p>	Tegningsdato	31.05.2021
				Prosjektnummer	5195019
				Produert av	DIACNG
				Kontrollert av	ADSUL
				Målestokk	1:9000 (A3)
				Tegningsnummer	X03 - 07
				Versjon	02

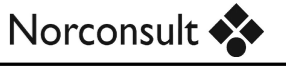


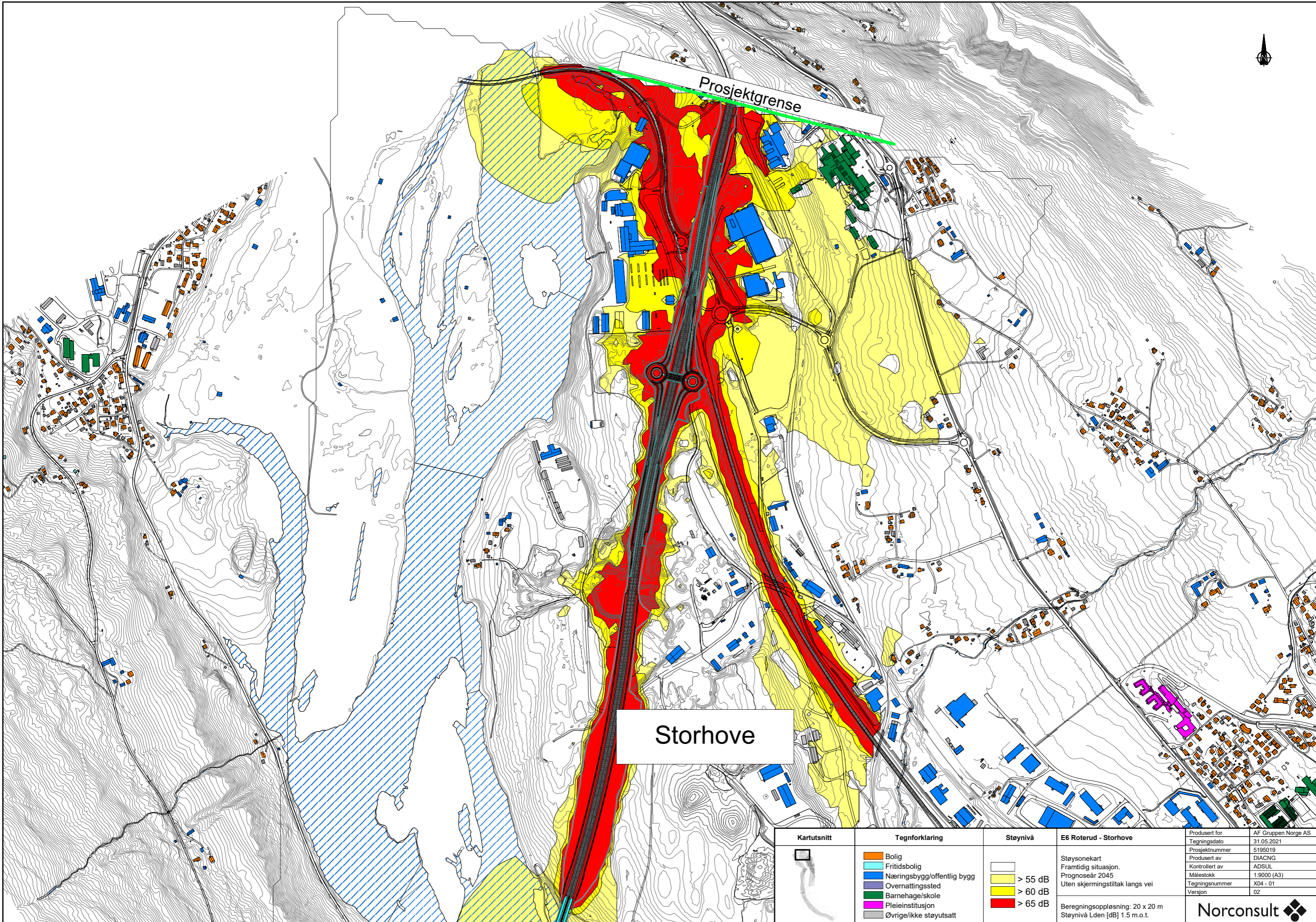


Birstrand

Prosjektgrense

Kartutsnitt 	Tegnforklaring <ul style="list-style-type: none"> Bolig Fritidsbolig Næringsbygg/offentlig bygg Overmattingssted Barnehage/skole Pleieinstitusjon Øvrige/ikke støytsatt 	Støynivå <ul style="list-style-type: none"> > 55 dB > 60 dB > 65 dB 	E6 Roterud - Storhove Støysonekart Framtidig situasjon. Prognoseår 2045 Uten skjermingstiltak langs vei Beregningsoppløsning: 20 x 20 m Støynivå Lden [dB] 4.0 m.o.t.	Produsert for Tegningsdato	AF Gruppen Norge AS 31.05.2021
				Prosjektnummer Produsert av Kontrollert av Målestokk Tegningsnummer Versjon	5195019 DIACNG ADSUL 1:9000 (A3) X03 - 08 02



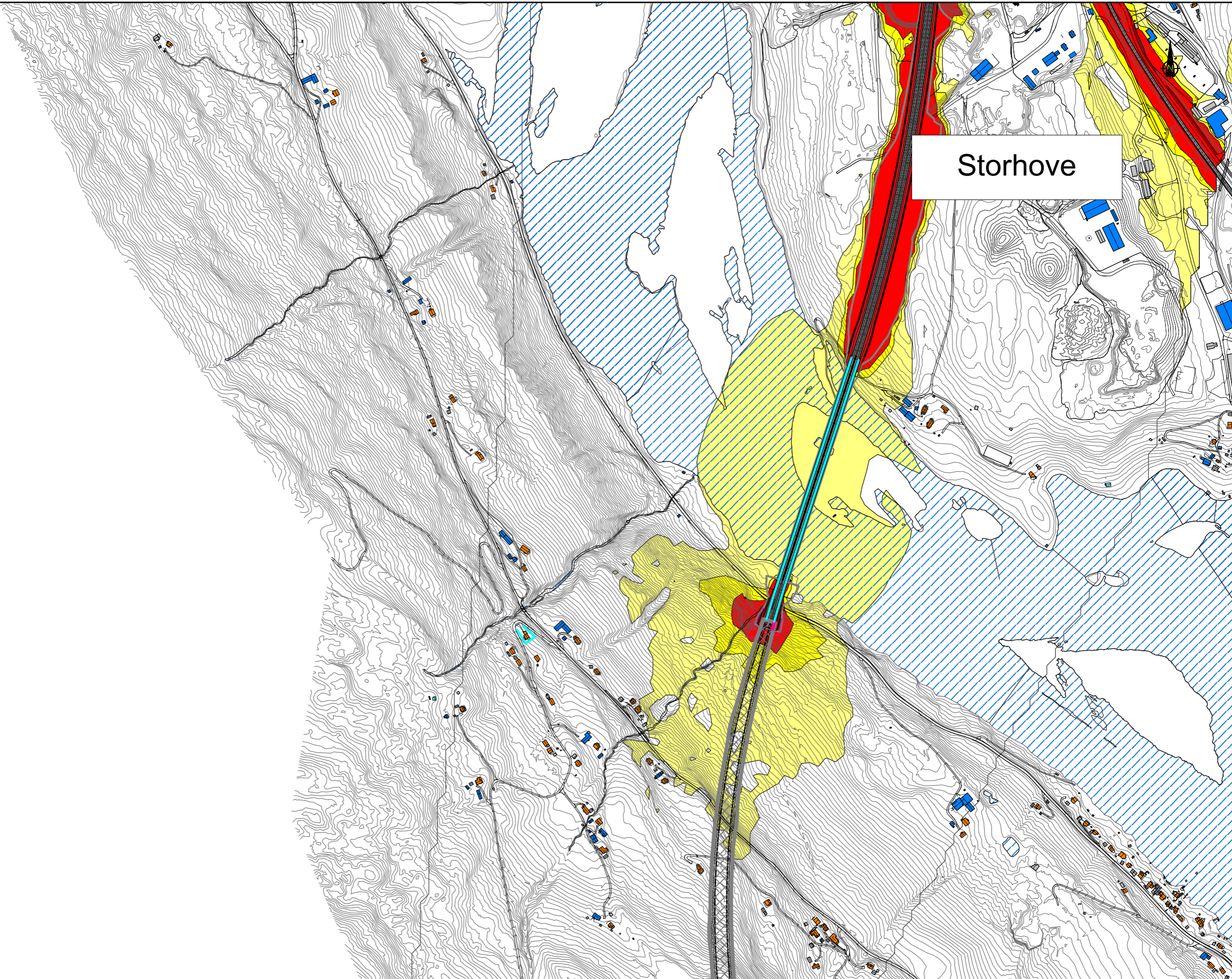


Prosjektgrense

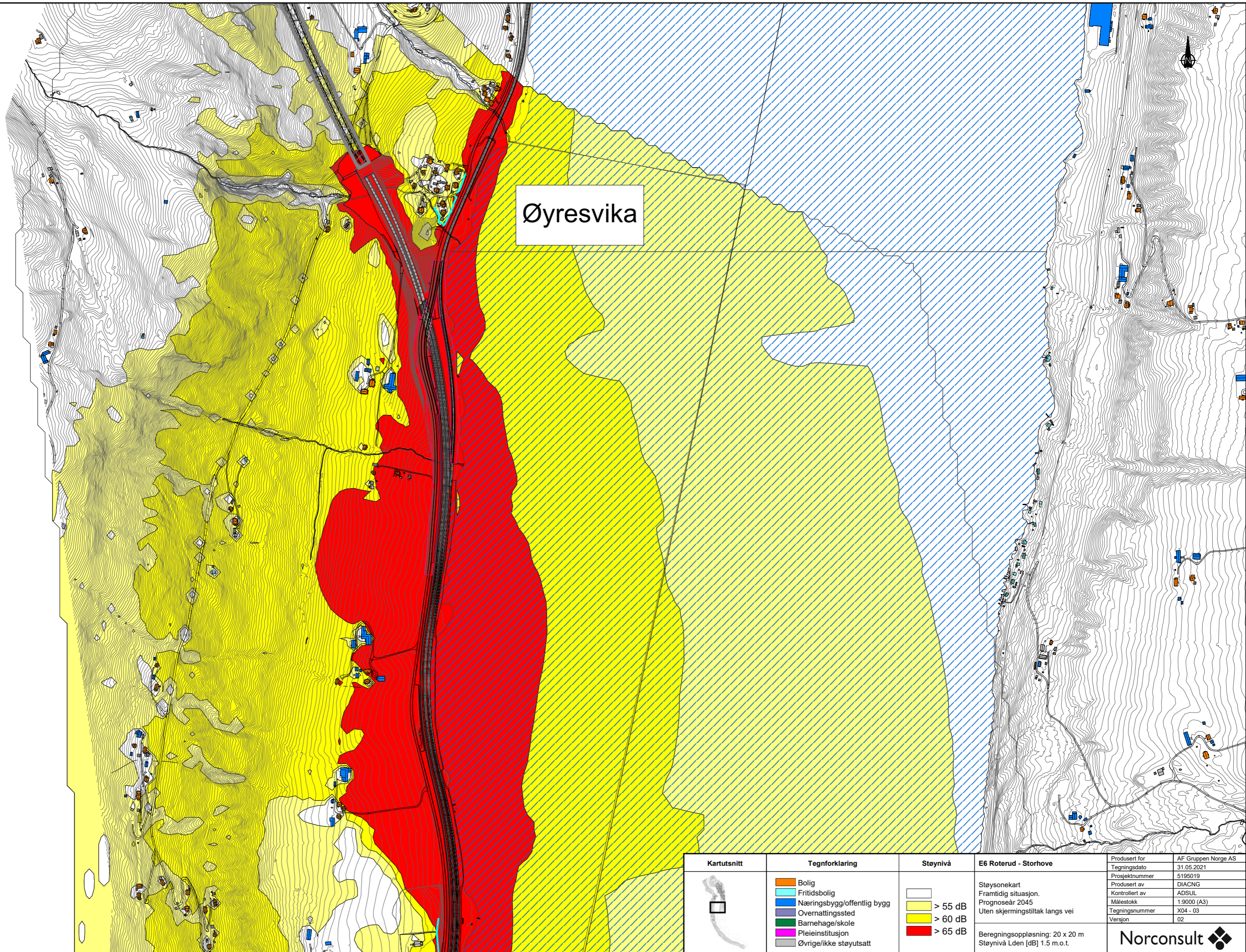
Storhove

Kartutsnitt	Tegnforklaring	Støynivå	E6 Roterud - Storhove	Produisert for	AF Gruppen Norge AS
	Bolig	> 55 dB	Støysonekart Framtidig situasjon. Prognoseår 2045 Uten skjermingstiltak langs vei	Tegningsdato	31.05.2021
	Fritidsbolig	> 60 dB		Prosjektnummer	5195019
	Næringsbygg/offentlig bygg	> 65 dB		Produert av	DIACNG
	Overnattingssted			Kontrollert av	ADSUL
	Barnehage/skole			Målestokk	1:9000 (A3)
	Øvrige/ikke støysatt		Tegningsnummer	X04 - 01	
			Version	02	
			Beregningsoppløsning: 20 x 20 m Støynivå Lden [dB] 1.5 m.o.t.	Norconsult	

Storhove

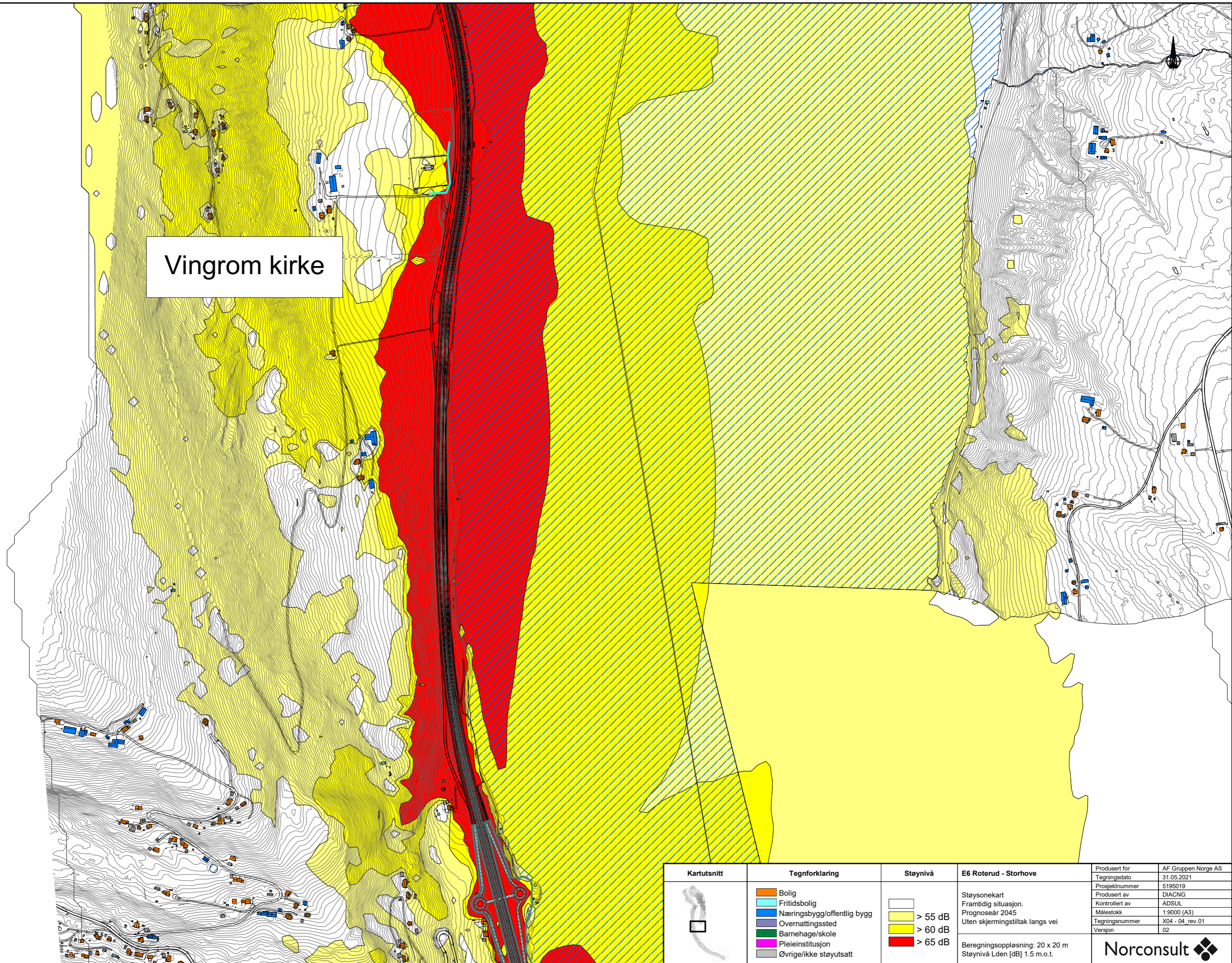


Kartutsnitt	Tegnforklaring	Støynivå	E6 Roterud - Storhove	Produert for	AF Gruppen Norge AS
	Bolig	< 55 dB	Støysonekart	Tegningsdato	31.05.2021
	Fritidsbolig	> 55 dB	Framtidig situasjon.	Prosjektnummer	5195019
	Næringsbygg/offentlig bygg	> 60 dB	Prognoseår 2045	Produert av	DIACNG
	Overmattingssted	> 65 dB	Uten skjermingstiltak langs vei	Kontrollert av	ADSUL
	Barnehage/skole			Målestokk	1:9000 (A3)
	Pleieinstitusjon			Tegningsnummer	X04 - 02
	Øvrige/ikke støutsatt			Versjon	02
			Beregningsoppløsning: 20 x 20 m	Norconsult	
			Støynivå Lden [dB] 1.5 m.o.t.		



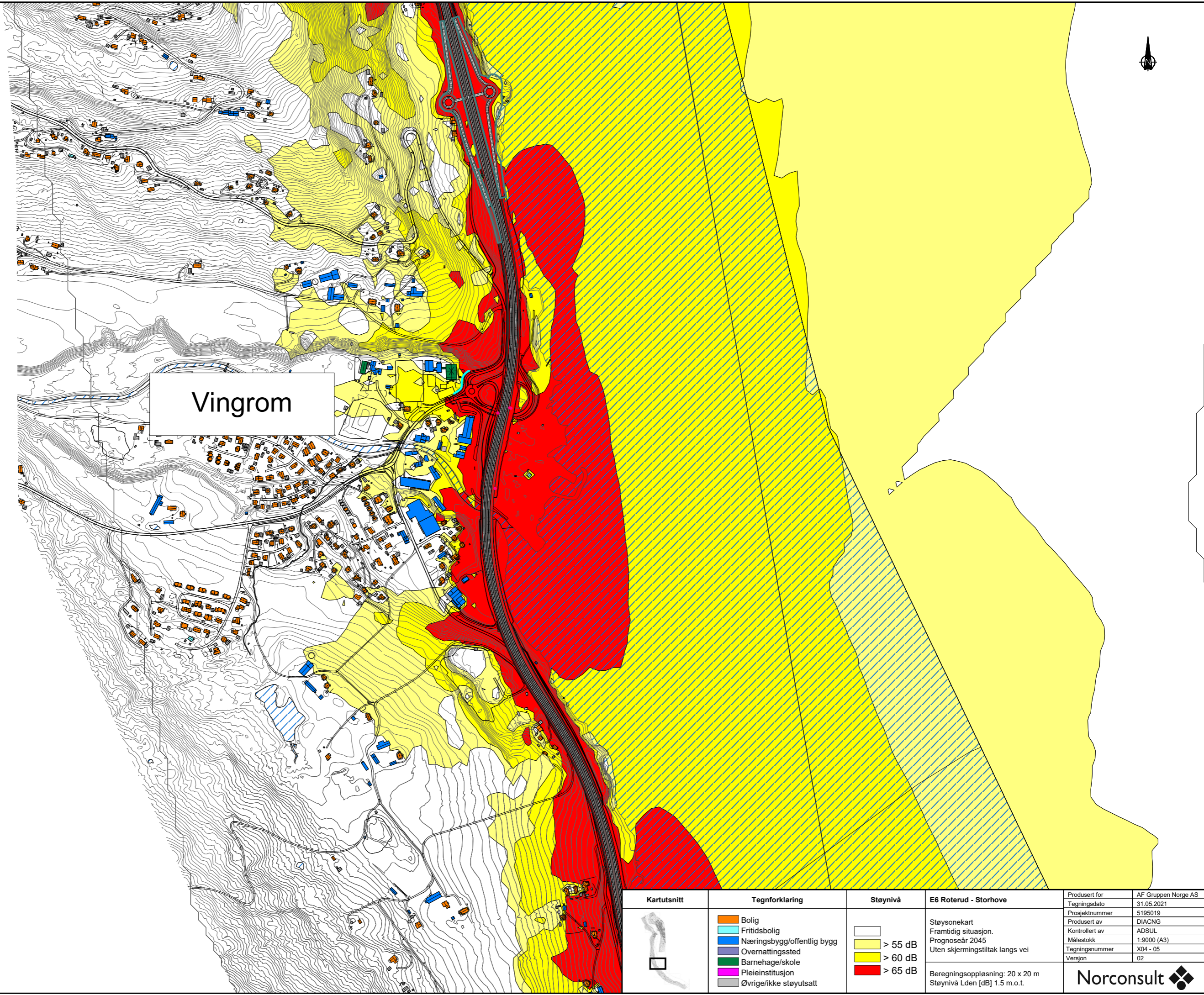
Øyresvika

Kartutsnitt 	Tegnforklaring <ul style="list-style-type: none"> ■ Bolig ■ Fritidsbolig ■ Næringsbygg/offentlig bygg ■ Overnattingssted ■ Barnehage/skole ■ Pleieinstitusjon ■ Øvrige/ikke støyutsatt 	Støynivå <ul style="list-style-type: none"> > 55 dB > 60 dB > 65 dB 	E6 Roterud - Storhove Støysonekart Framtidig situasjon. Prognoseår 2045 Uten skjermingstiltak langs vei	Produsert for Tegningsdato	AF Gruppen Norge AS 31.05.2021
				Prosjektnummer Produsert av Kontrollert av Målestokk Tegningsnummer Versjon	5195019 DIACNG ADSUL 1:9000 (A3) X04 - 03 02
Beregningsoppløsning: 20 x 20 m Støynivå Lden [dB] 1.5 m.o.t.				Norconsult	



Vingrom kirke

Kartutsnitt	Tegnforklaring	Støynivå	E6 Roterud - Storhove	Produert for	AF Gruppen Norge AS
	<ul style="list-style-type: none"> ■ Bolig ■ Fritidsbolig ■ Næringsbygg/offentlig bygg ■ Overnattingssted ■ Barnehage/skole ■ Pleieinstitusjon ■ Øvrige/ikke støytsatt 	<ul style="list-style-type: none"> > 55 dB > 60 dB > 65 dB 	Støysonekart Framtidig situasjon. Prognoseår 2045 Uten skjermingstiltak langs vei	Tegningsdato	31.05.2021
				Prosjektnummer	5195019
				Produert av	DIACNG
				Kontrollert av	ADSUL
				Målestokk	1:9000 (A3)
				Tegningsnummer	X04 - 04 rev.01
				Versjon	02
			Beregningsoppløsning: 20 x 20 m Støynivå Lden [dB] 1.5 m.o.t.	Norconsult	





Vingrom



Kartutsnitt 	Tegnforklaring <ul style="list-style-type: none"> ■ Bolig ■ Fritidsbolig ■ Næringsbygg/offentlig bygg ■ Overnattingssted ■ Barnehage/skole ■ Pleieinstitusjon ■ Øvrige/ikke støytsatt 	Støynivå <ul style="list-style-type: none"> > 55 dB > 60 dB > 65 dB 	E6 Roterud - Storhove Støysonekart Framtidig situasjon. Prognoseår 2045 Uten skjermingstiltak langs vei	Produsert for Tegningsdato	AF Gruppen Norge AS 31.05.2021
				Prosjektnummer Produsert av Kontrollert av Målestokk Tegningsnummer Versjon	5195019 DIACNG ADSUL 1:9000 (A3) X04 - 05 02
Beregningsoppløsning: 20 x 20 m Støynivå Lden [dB] 1.5 m.o.t.				Norconsult	



Furuodden Camping

Kartutsnitt 	Tegnforklaring <ul style="list-style-type: none"> ■ Bolig ■ Fritidsbolig ■ Næringsbygg/offentlig bygg ■ Overmattingssted ■ Barnehage/skole ■ Pleieinstitusjon ■ Øvrige/ikke støytsatt 	Støy nivå <ul style="list-style-type: none"> < 55 dB > 55 dB > 60 dB > 65 dB 	E6 Roterud - Storhove Støysonekart Framtidig situasjon. Prognoseår 2045 Uten skjermingstiltak langs vei Beregningsoppløsning: 20 x 20 m Støynivå Lden [dB] 1.5 m.o.t.	Produsert for Tegningsdato Prosjektnummer Produsert av Kontrollert av Målestokk Tegningsnummer Versjon	AF Gruppen Norge AS 31.05.2021 5195019 DIACNG ADSUL 1:9000 (A3) X04 - 06 02
				Norconsult 	




Strandenga Camping

Kartutsnitt	Tegnforklaring	Støynivå	E6 Roterud - Storhove	Produert for	AF Gruppen Norge AS
	<ul style="list-style-type: none">BoligFritidsboligNæringsbygg/offentlig byggOvermattingsstedBarnehage/skolePleieinstitusjonØvrige/ikke støyuetsatt	<ul style="list-style-type: none">> 55 dB> 60 dB> 65 dB	Støysonekart Framtidig situasjon. Prognoseår 2045 Uten skjermingstiltak langs vei	Tegningsdato	31.05.2021
				Prosjektnummer	5195019
				Produert av	DIACNG
				Kontrollert av	ADSUL
				Målestokk	1:9000 (A3)
				Tegningsnummer	X04 - 07
				Versjon	02
			Beregningsoppløsning: 20 x 20 m Støynivå Lden [dB] 1.5 m.o.t.	Norconsult	

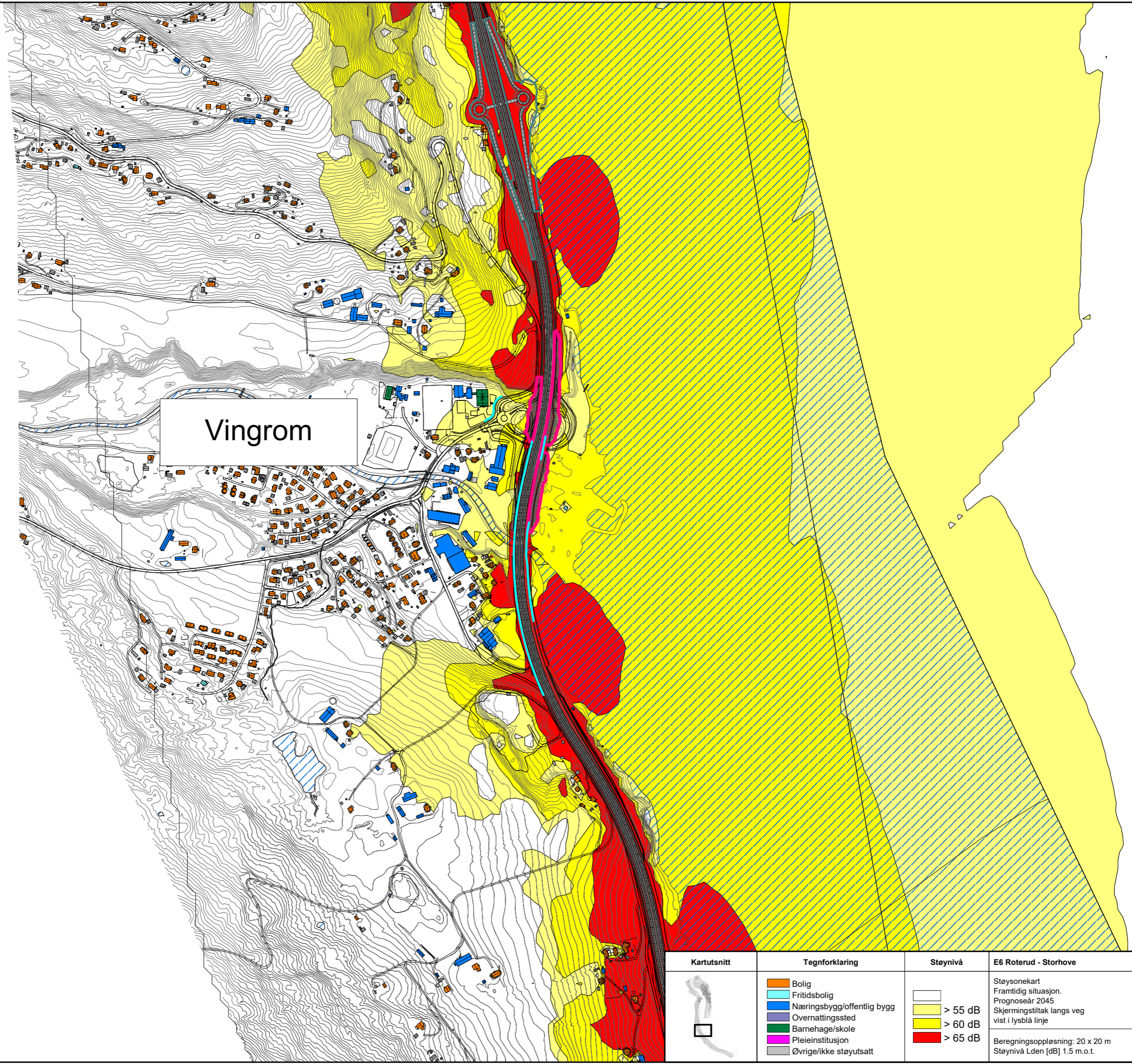


Birstrand

Prosjektgrense

Kartutsnitt 	Tegnforklaring <ul style="list-style-type: none"> Bolig Fritidsbolig Næringsbygg/offentlig bygg Overmattingssted Barnehage/skole Pleieinstitusjon Øvrige/ikke støytsatt 	Støynivå <ul style="list-style-type: none"> > 55 dB > 60 dB > 65 dB 	E6 Roterud - Storhove Støysonekart Framtidig situasjon. Prognoseår 2045 Uten skjermingstiltak langs vei Beregningsoppløsning: 20 x 20 m Støynivå Lden [dB] 1.5 m.o.t.	Produsert for Tegningsdato	AF Gruppen Norge AS 31.05.2021
				Prosjektnummer Produsert av Kontrollert av Målestokk Tegningsnummer Versjon	5195019 DIACNG ADSUL 1:9000 (A3) X04 - 08 02







Vingrom

Kartutsnitt 	Tegnforklaring <ul style="list-style-type: none"> ■ Bolig ■ Fritidsbolig ■ Næringsbygg/offentlig bygg ■ Overmattingssted ■ Barnehage/skole ■ Pleieinstitusjon ■ Øvrige/ikke støytsatt 	Støynivå <ul style="list-style-type: none"> $< 55 \text{ dB}$ $> 55 \text{ dB}$ $> 60 \text{ dB}$ $> 65 \text{ dB}$ 	E6 Roterud - Storhove Støysonekart Framtidig situasjon. Prognoseår 2045 Skjermingstiltak langs veg vist i lysblå linje	Produsert for AF Gruppen Norge AS Tegningsdato 31.05.2021 Prosjektnummer 5195019 Produsert av DIACNG Kontrollert av ADSUL Målestokk 1:9000 (A3) Tegningsnummer X05 - 05 Versjon 02
			Beregningsoppløsning: 20 x 20 m Støynivå Lden [dB] 1.5 m.o.t.	Norconsult

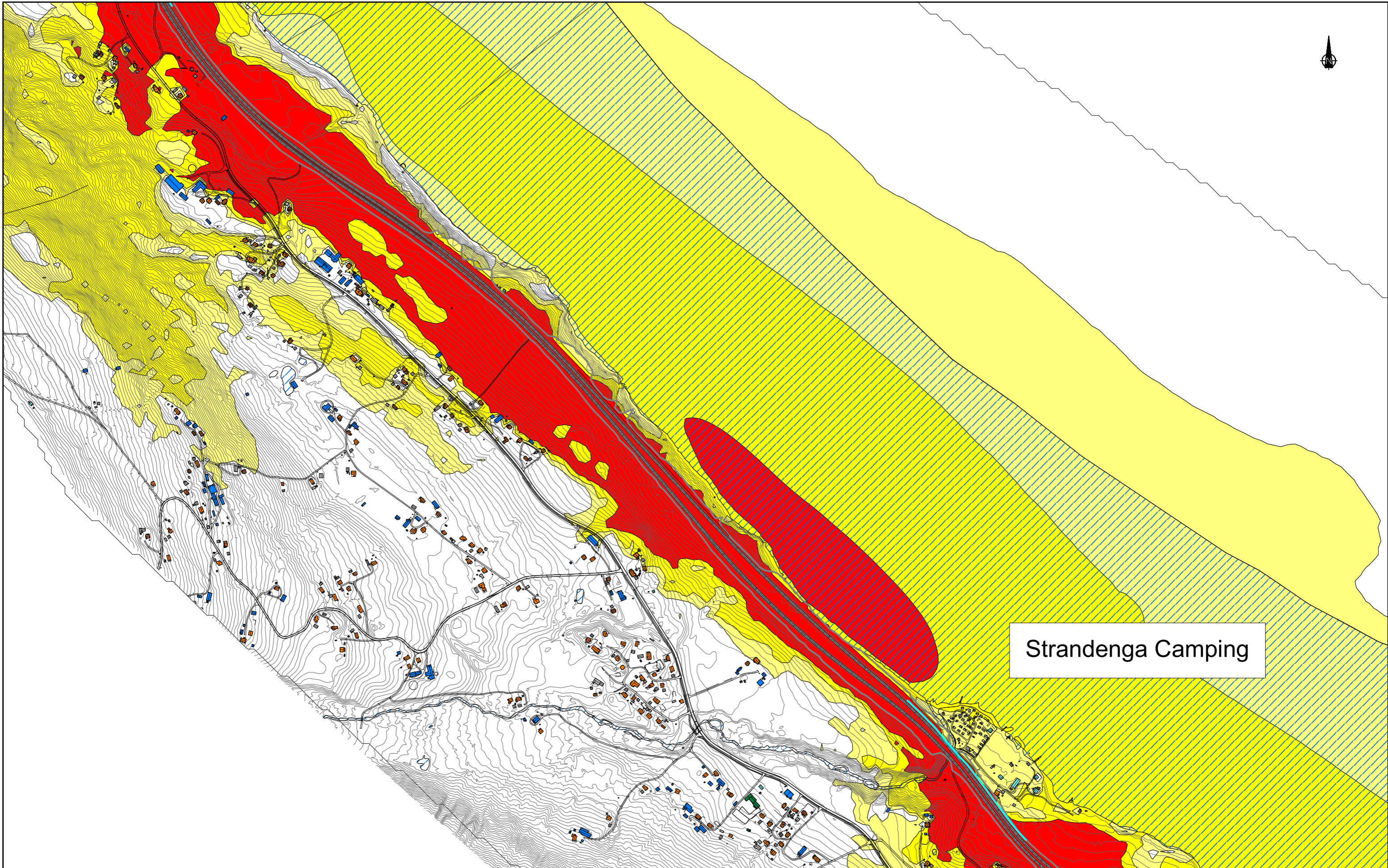


Furuodden Camping

Kartutsnitt 	Tegnforklaring <ul style="list-style-type: none"> Bolig Fritidsbolig Næringsbygg/offentlig bygg Overmattingssted Barnehage/skole Pleieinstitusjon Øvrige/ikke støytsatt 	Støynivå <ul style="list-style-type: none"> > 55 dB > 60 dB > 65 dB 	E6 Roterud - Storhove Støysonekart Framtidig situasjon. Prognoseår 2045 Skjermingstiltak langs veg vist i lysblå linje Beregningsoppløsning: 20 x 20 m Støynivå Lden [dB] 1.5 m.o.t.	Produsert for Tegningsdato Prosjektnummer Produsert av Kontrollert av Målestokk Tegningsnummer Versjon	AF Gruppen Norge AS 31.05.2021 5195019 DIACNG ADSUL 1:9000 (A3) X05 - 06 02
				Norconsult 	

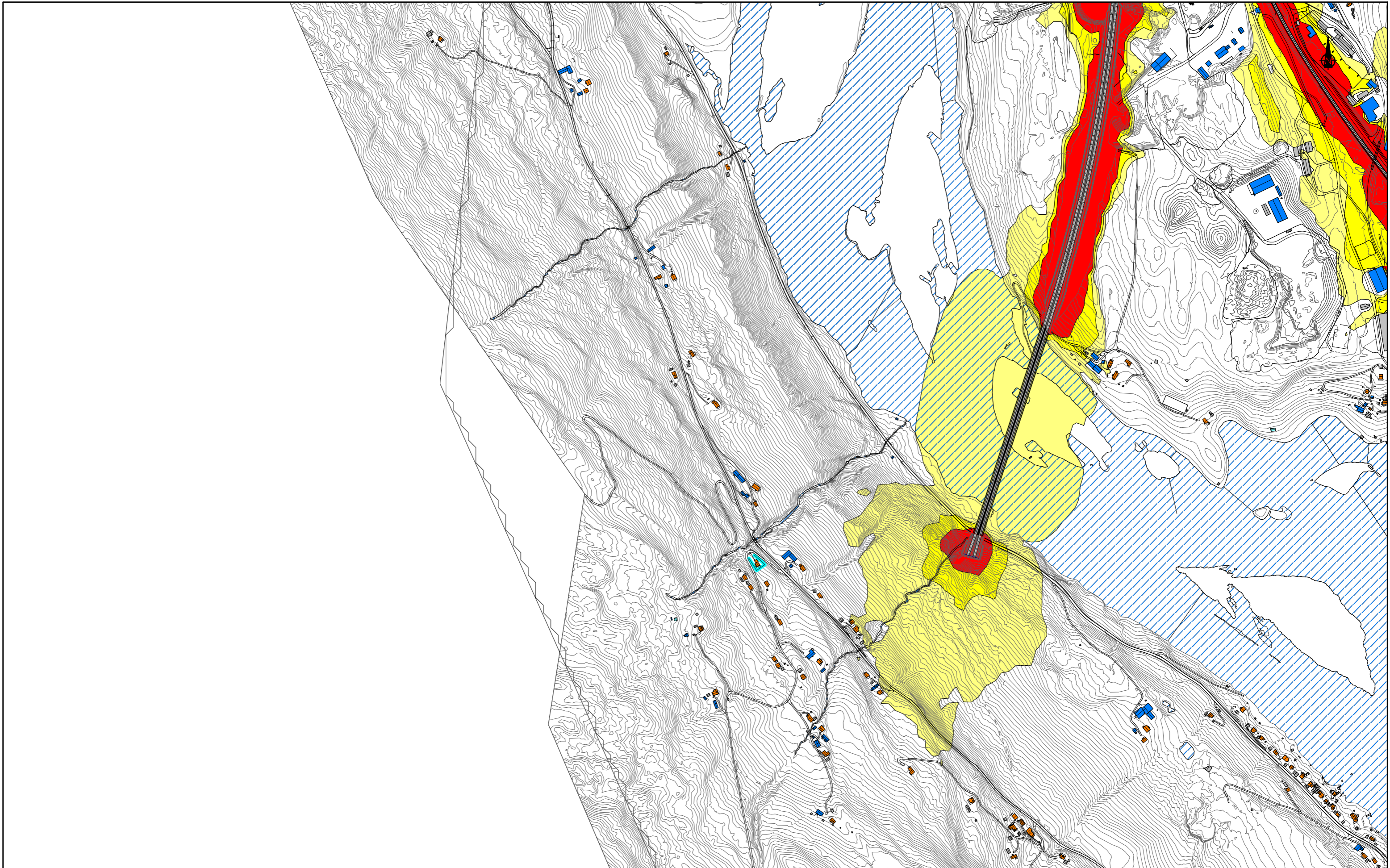


Strandenga Camping

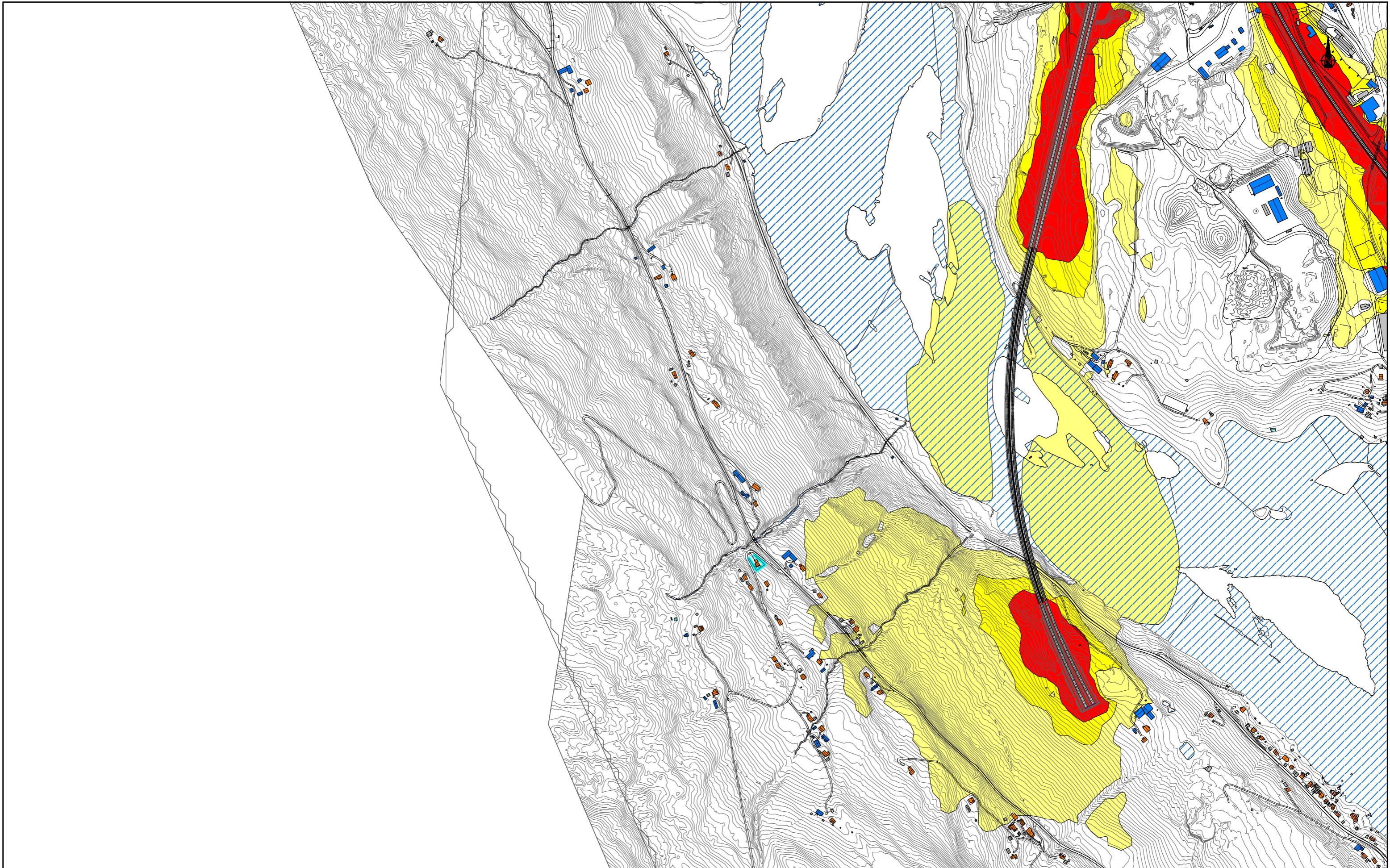


Kartutsnitt	Tegnforklaring	Støynivå	E6 Roterud - Storhove	Produert for	AF Gruppen Norge AS
	<ul style="list-style-type: none">BoligFritidsboligNæringsbygg/offentlig byggOvermattingsstedBarnehage/skolePleieinstitusjonØvrige/ikke støyuksatt	<ul style="list-style-type: none">> 55 dB> 60 dB> 65 dB	<p>Støysonekart Framtidig situasjon. Prognoseår 2045 Skjermingstiltak langs veg vist i lysblå linje</p> <p>Beregningsoppløsning: 20 x 20 m Støynivå Lden [dB] 1.5 m.o.t.</p>	Tegningsdato	31.05.2021
				Prosjektnummer	5195019
				Produert av	DIACNG
				Kontrollert av	ADSUL
				Målestokk	1:9000 (A3)
				Tegningsnummer	X05 - 07
				Versjon	02

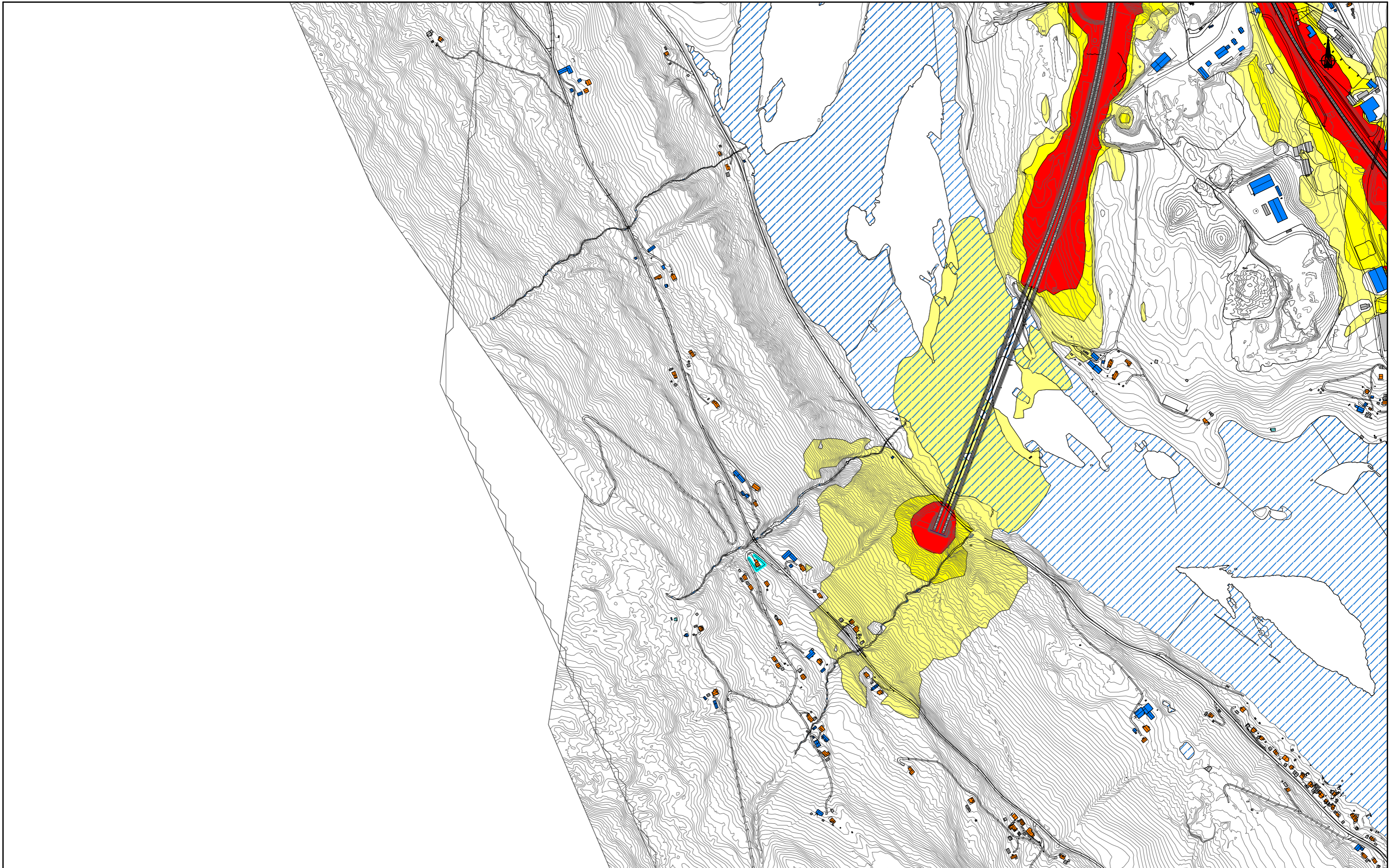




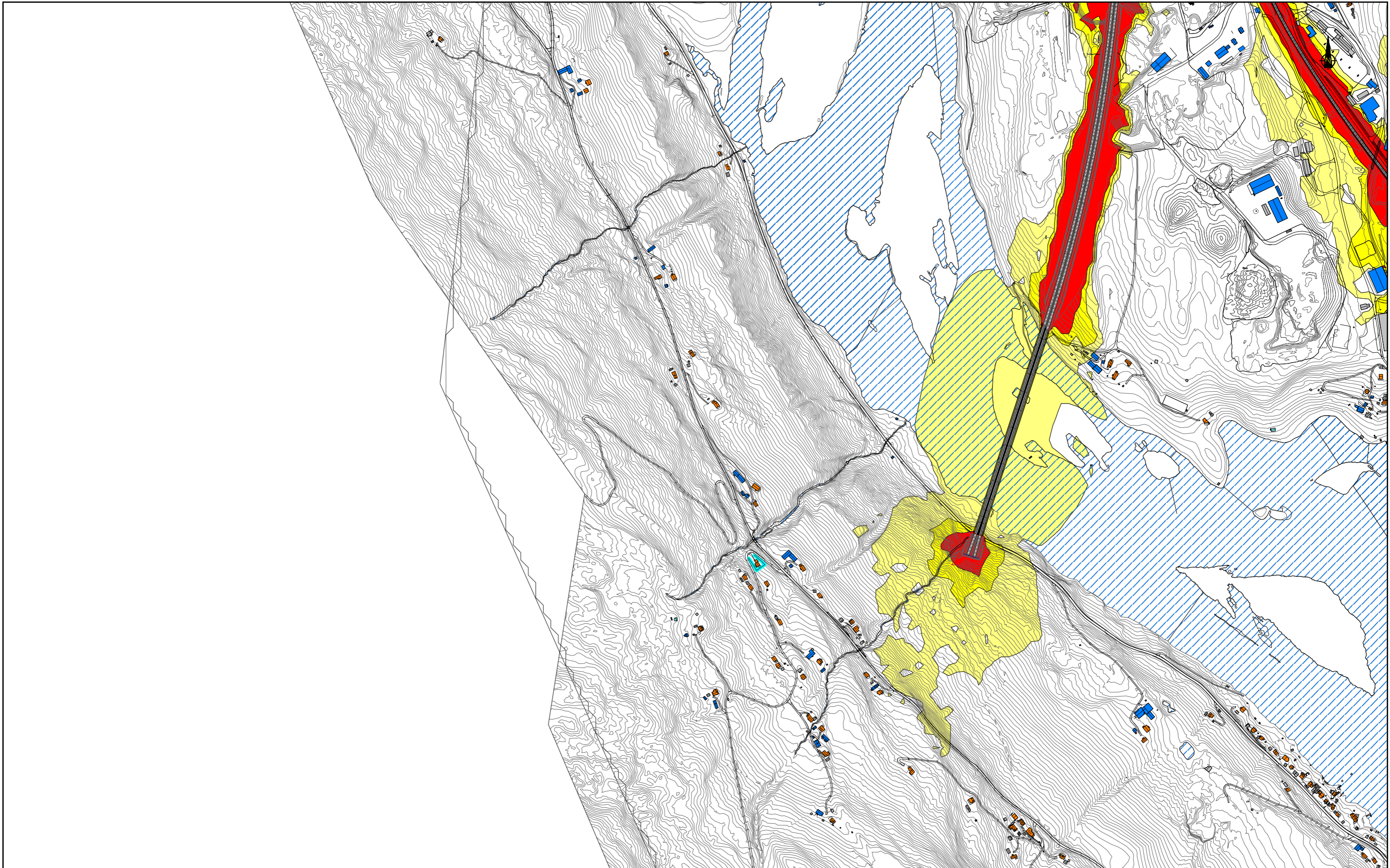
Kartutsnitt	Tegnforklaring	Støy nivå	E6 Roterud - Storhove	Produert for	AF Gruppen Norge AS
	Bolig	< 55 dB	Støysonekart Framtidig situasjon Ny justert linje over Lågen Prognoseår 2045 Beregningsoppløsning: 20 x 20 m Støynivå Lden [dB] 4.0 m.o.t.	Tegningsdato	24.03.21
	Fritidsbolig	> 55 dB		Prosjektnummer	5195019
	Næringsbygg/offentlig bygg	> 60 dB		Produert av	DIACNG
	Overmattingssted	> 65 dB		Kontrollert av	ADSUL
	Pleieinstitusjon			Målestokk	1:9000 (A3)
	Øvrige/ikke støytusett		Tegningsnummer	X03 - 02b	
			Versjon	01	
				Norconsult	



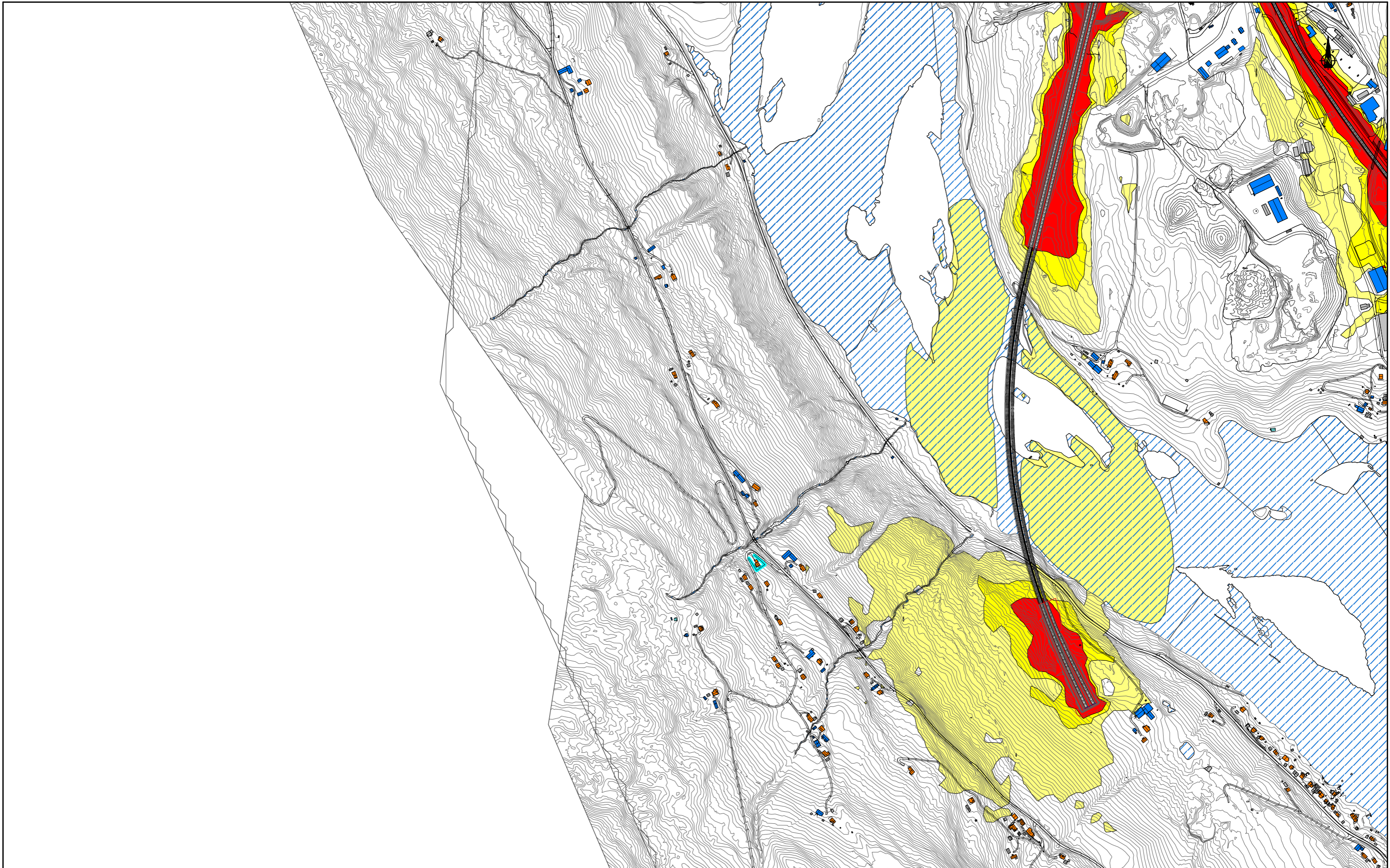
Kartutsnitt	Tegnforklaring	Støynivå	E6 Roterud - Storhove	Produert for	AF Gruppen Norge AS
	Bolig	< 55 dB	Støysonekart Framtidig situasjon KDP - linje over Lågen Prognoseår 2045 Beregningsoppløsning: 20 x 20 m Støynivå Lden [dB] 4.0 m.o.t.	Tegningsdato	24.03.21
	Fritidsbolig	> 55 dB		Prosjektnummer	5195019
	Næringsbygg/offentlig bygg	> 60 dB		Produsert av	DIACNG
	Overmattingssted	> 65 dB		Kontrollert av	ADSUL
	Barnehage/skole			Målestokk	1:9000 (A3)
	Pleieinstitusjon		Tegningsnummer	X03 - 02c	
	Øvrige/ikke støutsatt		Versjon	01	
				Norconsult	



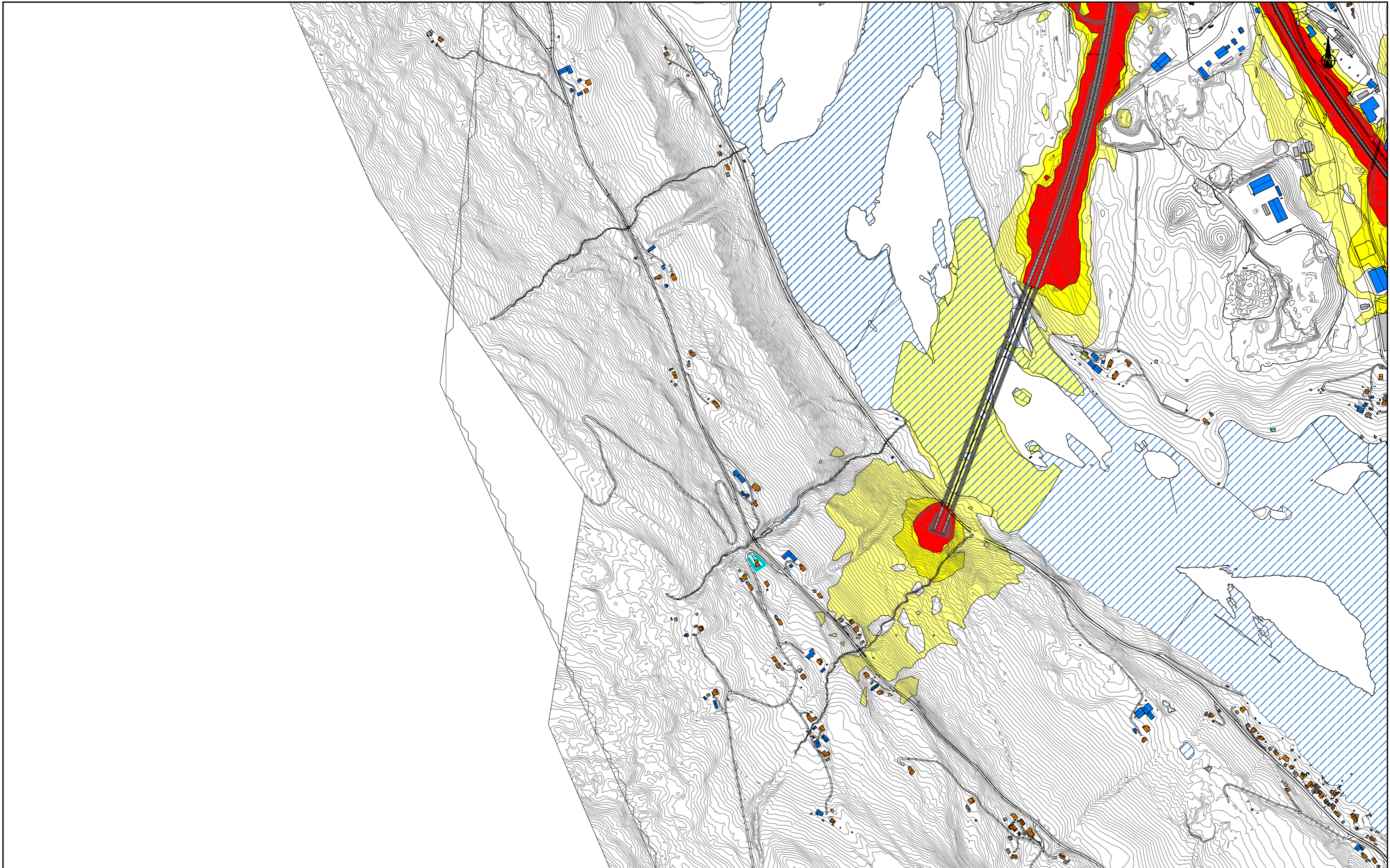
Kartutsnitt	Tegnforklaring	Støynivå	E6 Roterud - Storhove	Produert for	AF Gruppen Norge AS
	Bolig	< 55 dB	Støysonekart	Tegningsdato	24.03.21
	Fritidsbolig	> 55 dB	Framtidig situasjon	Prosjektnummer	5195019
	Næringsbygg/offentlig bygg	> 60 dB	PP - linje over Lågen	Produert av	DIACNG
	Overmattingssted	> 65 dB	Prognoseår 2045	Kontrollert av	ADSUL
	Barnehage/skole			Målestokk	1:9000 (A3)
	Pleieinstitusjon			Tegningsnummer	X03 - 02d
	Øvrige/ikke støutsatt			Versjon	01
			Beregningsoppløsning: 20 x 20 m	Norconsult	
			Støynivå Lden [dB] 4.0 m.o.t.		



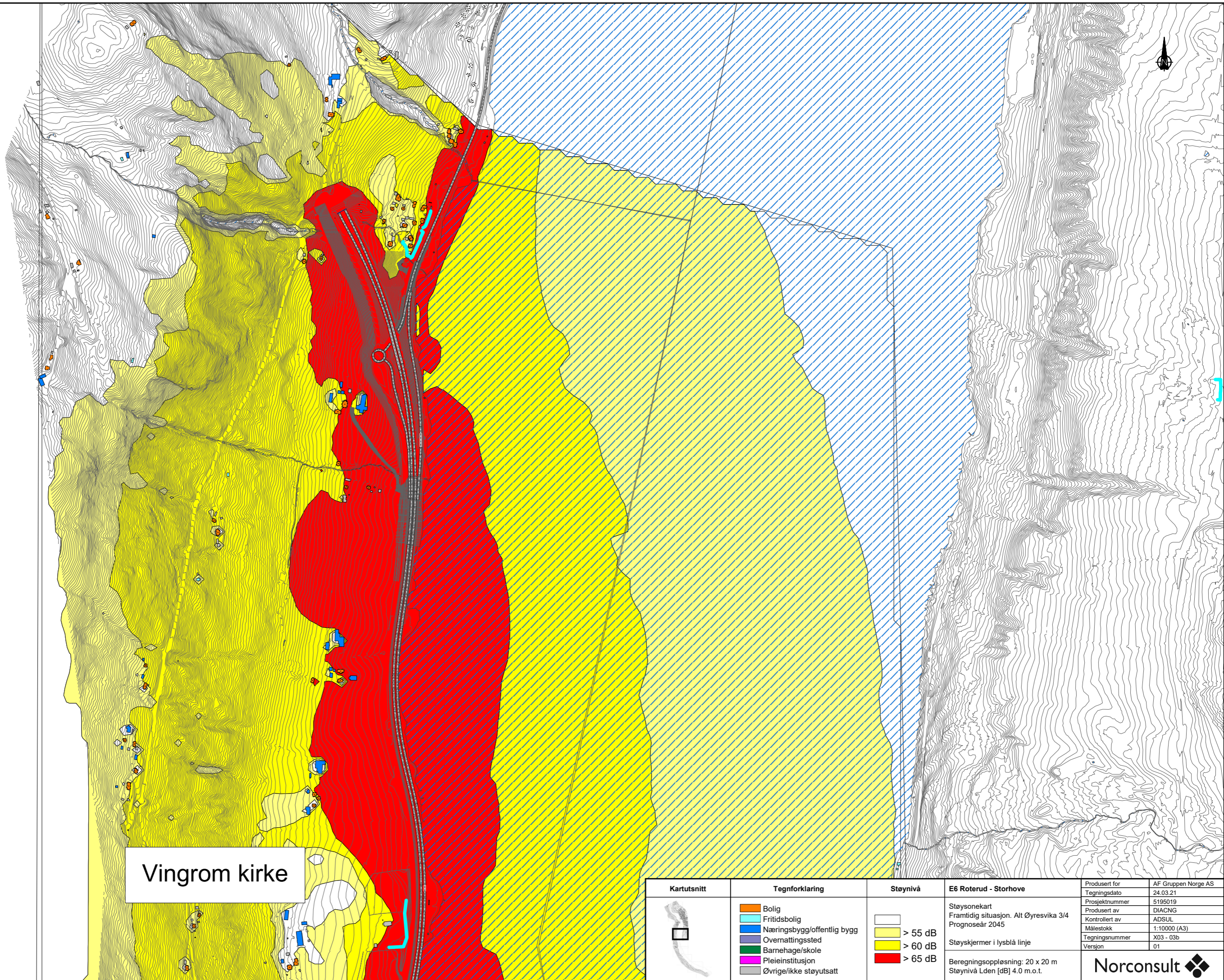
Kartutsnitt	Tegnforklaring	Støynivå	E6 Roterud - Storhove	Produert for	AF Gruppen Norge AS
	Bolig	$< 55\text{ dB}$	Støysonekart Framtidig situasjon Ny justert linje over Lågen Prognoseår 2045 Beregningsoppløsning: 20 x 20 m Støynivå Lden [dB] 1.5 m.o.t.	Tegningsdato	24.03.21
	Fritidsbolig	$> 55\text{ dB}$		Prosjektnummer	5195019
	Næringsbygg/offentlig bygg	$> 60\text{ dB}$		Produsert av	DIACNG
	Overmattingssted	$> 65\text{ dB}$		Kontrollert av	ADSUL
	Barnehage/skole			Målestokk	1:9000 (A3)
	Pleieinstitusjon		Tegningsnummer	X04 - 02b	
	Øvrige/ikke støutsatt		Versjon	01	
				Norconsult	



Kartutsnitt 	Tegnforklaring <ul style="list-style-type: none"> ■ Bolig ■ Fritidsbolig ■ Næringsbygg/offentlig bygg ■ Overmattingssted ■ Barnehage/skole ■ Pleieinstitusjon ■ Øvrige/ikke støytusett 	Støy nivå <ul style="list-style-type: none"> > 55 dB > 60 dB > 65 dB 	E6 Roterud - Storhove Støysonekart Framtidig situasjon KDP - linje over Lågen Prognoseår 2045 Beregningsoppløsning: 20 x 20 m Støynivå Lden [dB] 1.5 m.o.t.	Produsert for Tegningsdato Prosjektnummer Produsert av Kontrollert av Målestokk Tegningsnummer Versjon	AF Gruppen Norge AS 24.03.21 5195019 DIACNG ADSUL 1:9000 (A3) X04 - 02c 01
				Norconsult	

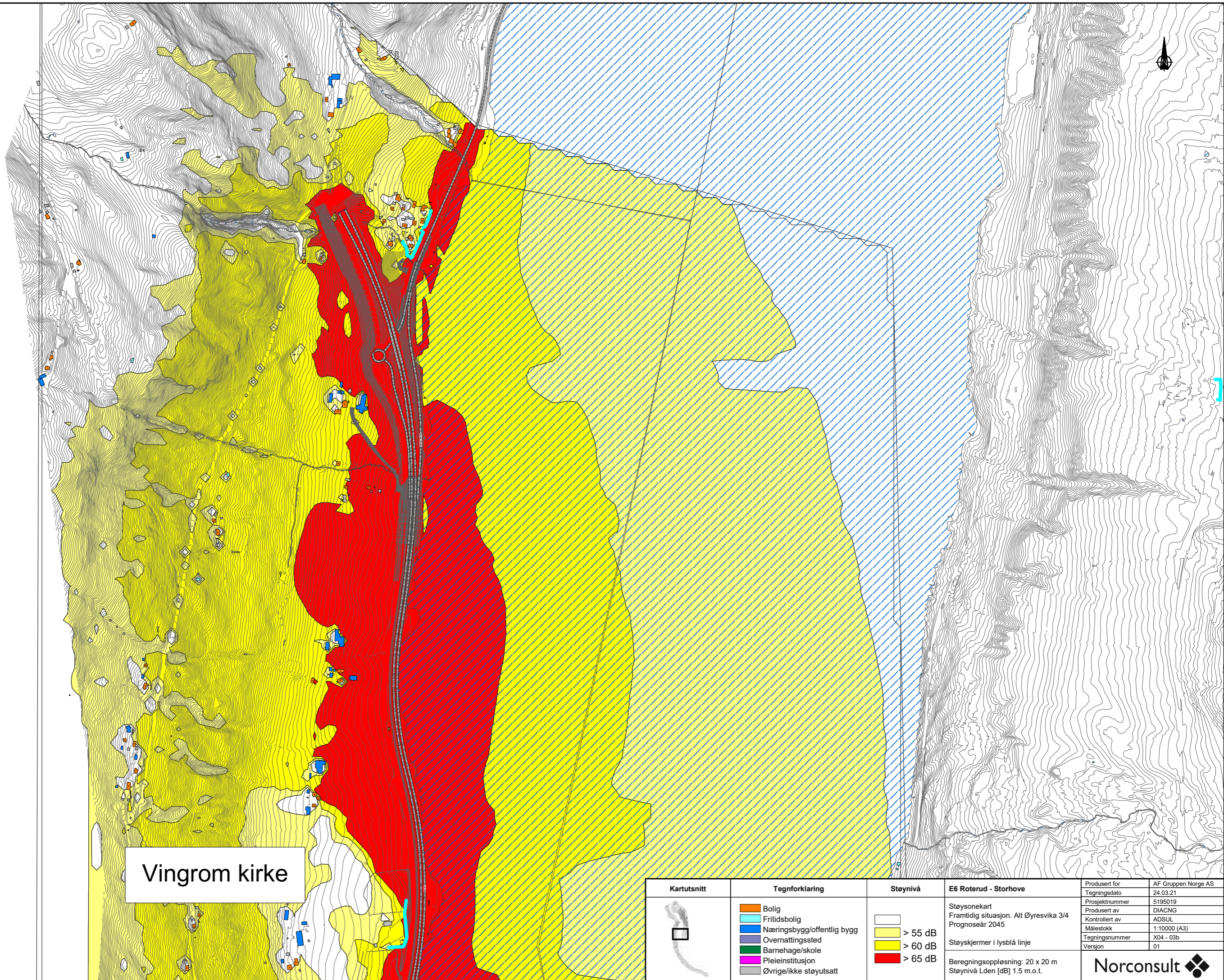


Kartutsnitt 	Tegnforklaring <ul style="list-style-type: none"> ■ Bolig ■ Fritidsbolig ■ Næringsbygg/offentlig bygg ■ Overmattingssted ■ Barnehage/skole ■ Pleieinstitusjon ■ Øvrige/ikke støytuetsatt 	Støynivå <ul style="list-style-type: none"> > 55 dB > 60 dB > 65 dB 	E6 Roterud - Storhove Støysonekart Framtidig situasjon PP - linje over Lågen Prognoseår 2045 Beregningsoppløsning: 20 x 20 m Støynivå Lden [dB] 1.5 m.o.t.	Produsert for AF Gruppen Norge AS Tegningsdato 24.03.21 Prosjektnummer 5195019 Produsert av DIACNG Kontrollert av ADSUL Målestokk 1:9000 (A3) Tegningsnummer X04 - 02d Versjon 01



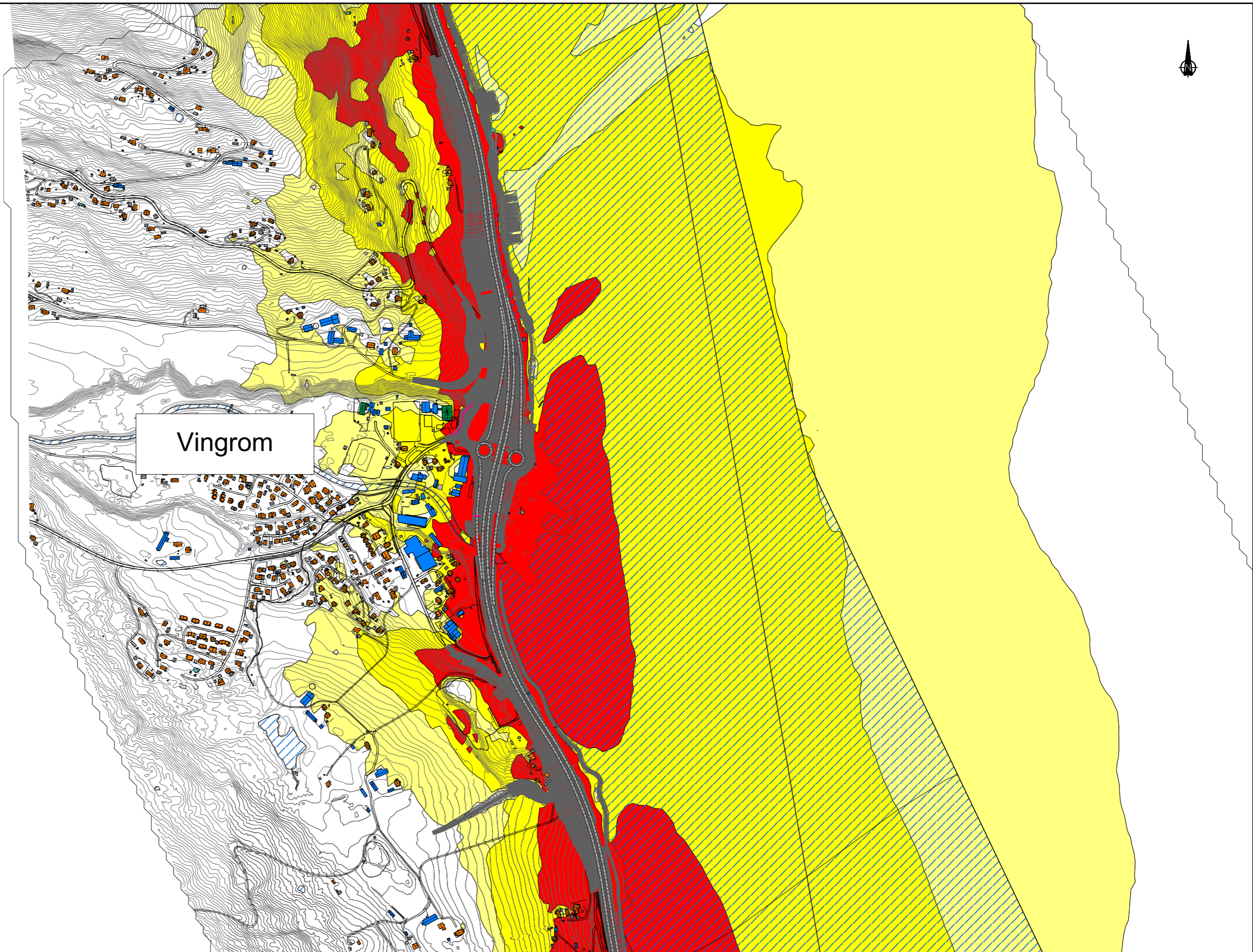
Vingrom kirke

Kartutsnitt	Tegnforklaring	Støynivå	E6 Roterud - Storhove	Produert for	AF Gruppen Norge AS
	<ul style="list-style-type: none"> Bolig Fritidsbolig Næringsbygg/offentlig bygg Overnattingssted Barnehage/skole Pleieinstitusjon Øvrige/ikke støyuattsatt 	<ul style="list-style-type: none"> < 55 dB > 55 dB > 60 dB > 65 dB 	Støysonekart Framtidig situasjon. Alt Øyresvika 3/4 Prognoseår 2045 Støyskjermer i lysblå linje Beregningsoppløsning: 20 x 20 m Støynivå Lden [dB] 4.0 m.o.t.	Tegningsdato 24.03.21 Prosjektnummer 5195019 Produert av DIACNG Kontrollert av ADSUL Målestokk 1:10000 (A3) Tegningsnummer X03 - 03b Versjon 01	





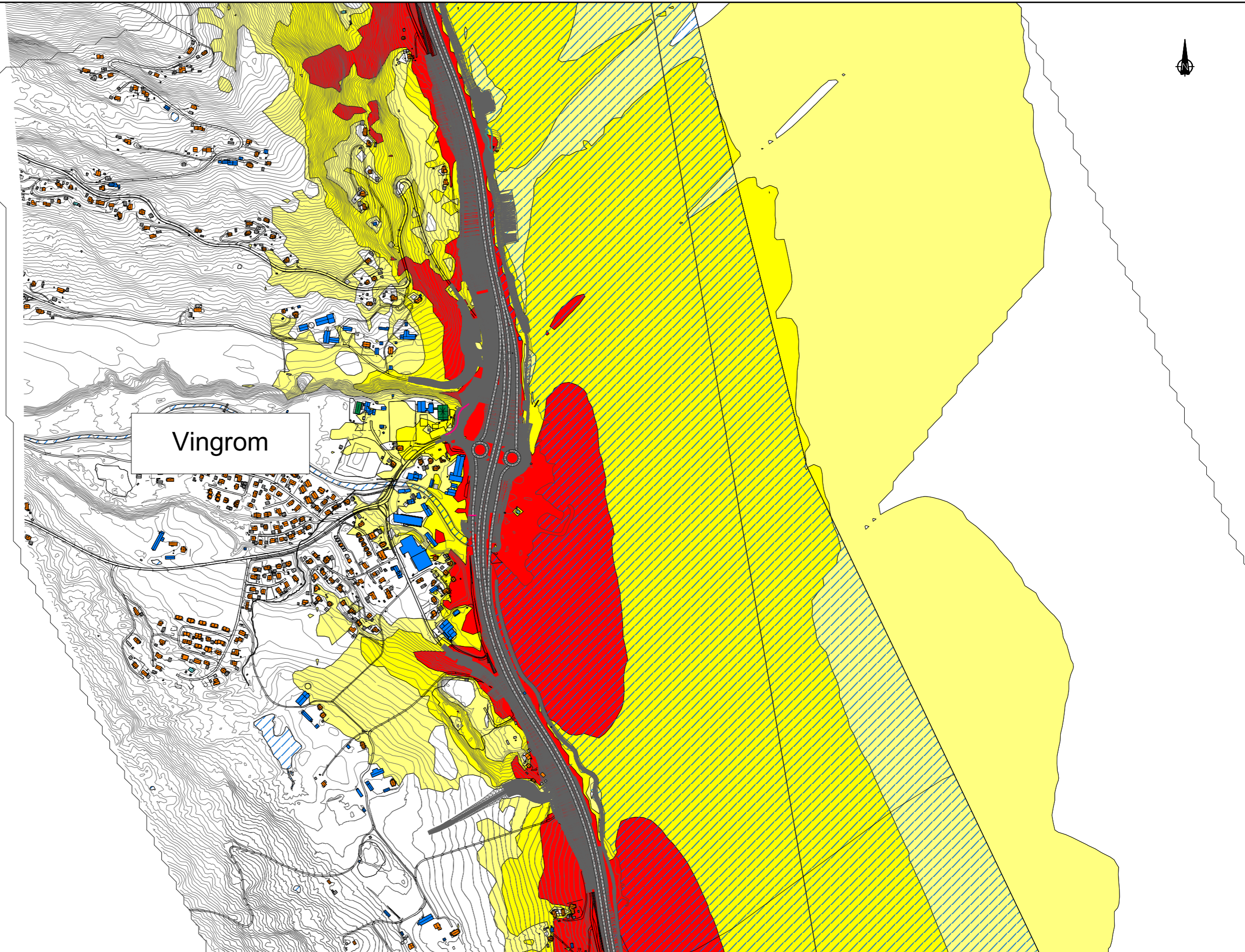
Vingrom kirke

Kartutsnitt	Tegnforklaring	Støynivå	E6 Roterud - Storhove	Produert for	AF Gruppen Norge AS
	<ul style="list-style-type: none"> ■ Bolig ■ Fritidsbolig ■ Næringsbygg/offentlig bygg ■ Overnattingssted ■ Barnehage/skole ■ Pleieinstitusjon ■ Øvrige/ikke støytuatt 	<ul style="list-style-type: none"> < 55 dB > 55 dB > 60 dB > 65 dB 	Støysonekart Framtidig situasjon. Alt Øyresvika 3/4 Prognoseår 2045 Støyskjermer i lysblå linje Beregningsoppløsning: 20 x 20 m Støynivå Lden [dB] 1.5 m.o.t.	Tegningsdato 24.03.21 Prosjektnummer 5195019 Produert av DIACNG Kontrollert av ADSUL Målestokk 1:10000 (A3) Tegningsnummer X04 - 03b Versjon 01	



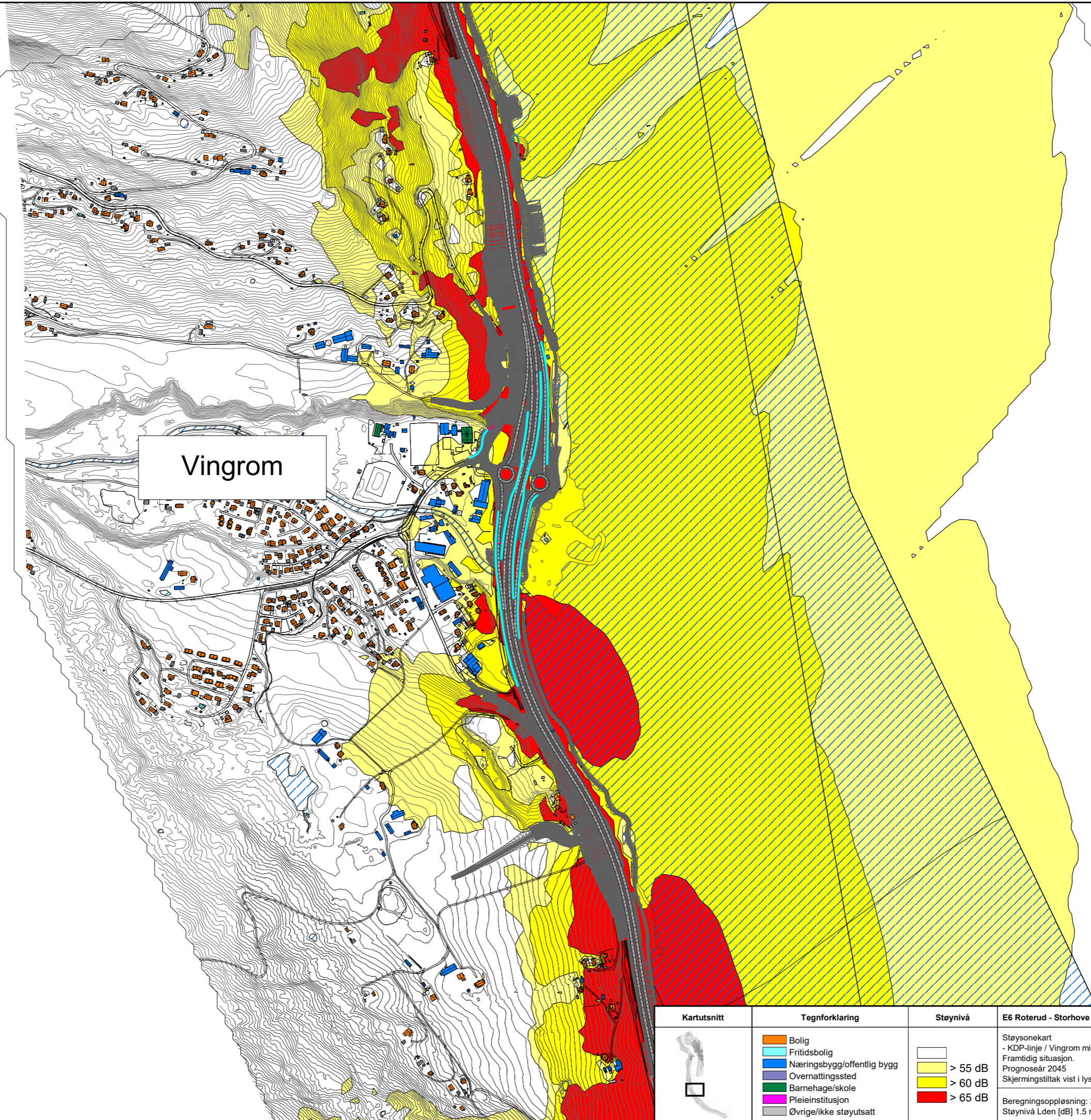
Vingrom

Kartutsnitt 	Tegnforklaring <ul style="list-style-type: none"> ■ Bolig ■ Fritidsbolig ■ Næringsbygg/offentlig bygg ■ Overnattingssted ■ Barnehage/skole ■ Pleieinstitusjon ■ Øvrige/ikke støyutsatt 	Støynivå <ul style="list-style-type: none"> < 55 dB > 55 dB > 60 dB > 65 dB 	E6 Roterud - Storhove Støysonekart - KDP-linje / Vingrom midt Framtidig situasjon. Prognoseår 2045 Uten langsgående støyskjermingstiltak	Produsert for AF Gruppen Norge AS Tegningsdato 24.03.21 Prosjektnummer 5195019 Produsert av DIACNG Kontrollert av ADSUL Målestokk 1:10000 (A3) Tegningsnummer X03 - 05c rev.01 Versjon 01
			Beregningsoppløsning: 20 x 20 m Støynivå Lden [dB] 4.0 m.o.t.	Norconsult 



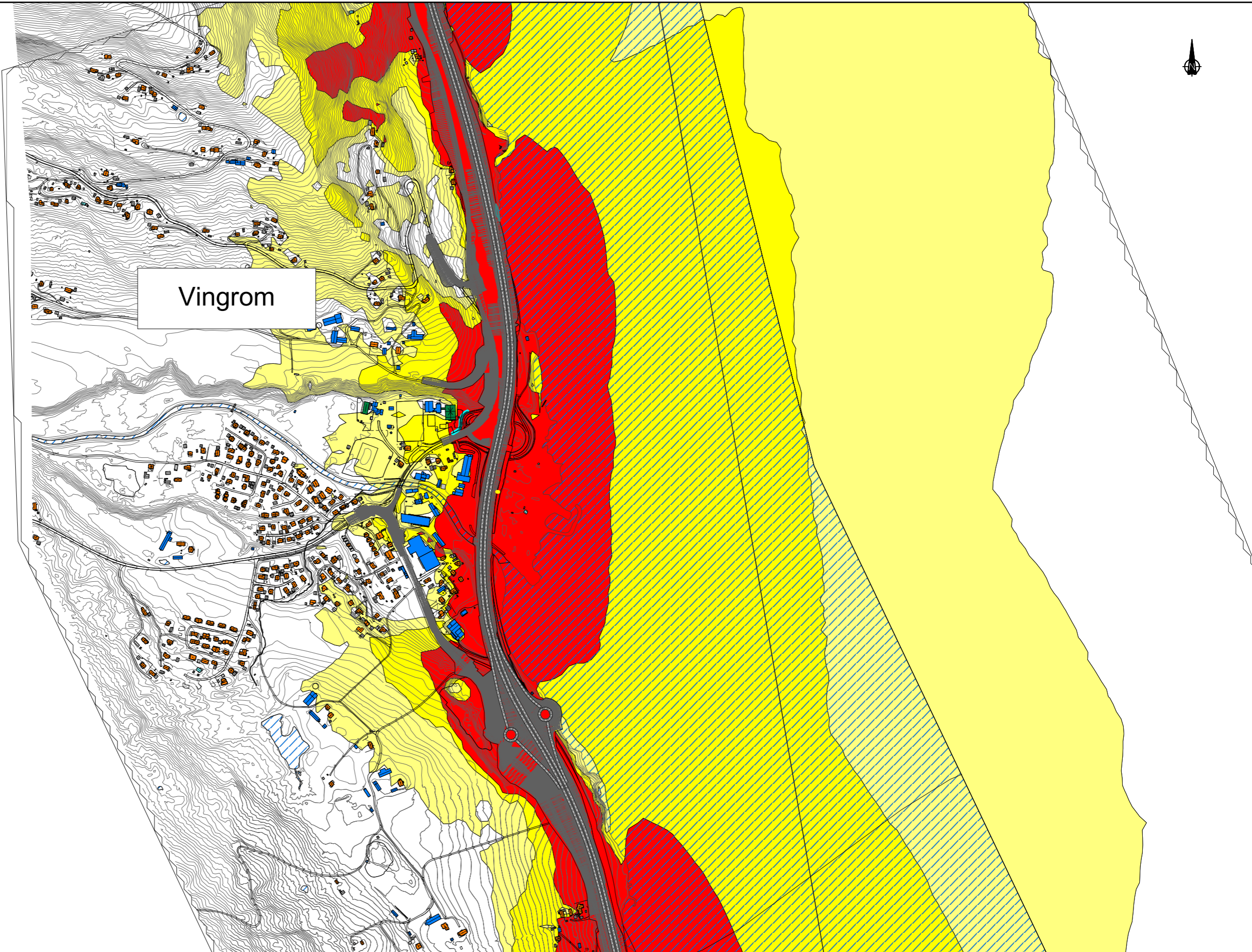
Vingrom

Kartutsnitt	Tegnforklaring	Støynivå	E6 Roterud - Storhove	Produert for	AF Gruppen Norge AS
	<ul style="list-style-type: none"> ■ Bolig ■ Fritidsbolig ■ Næringsbygg/offentlig bygg ■ Overnattingssted ■ Barnehage/skole ■ Pleieinstitusjon ■ Øvrige/ikke støytsett 	<ul style="list-style-type: none"> > 55 dB > 60 dB > 65 dB 	Støysonekart - KDP-linje / Vingrom midt Framtidig situasjon. Prognoseår 2045 Uten langsgående støyskjermingstiltak Beregningsoppløsning: 20 x 20 m Støynivå Lden [dB] 1.5 m.o.t.	Tegningsdato 24.03.21 Prosjektnummer 5195019 Produert av DIACNG Kontrollert av ADSUL Målestokk 1:10000 (A3) Tegningsnummer X04 - 05c rev.01 Versjon 01	



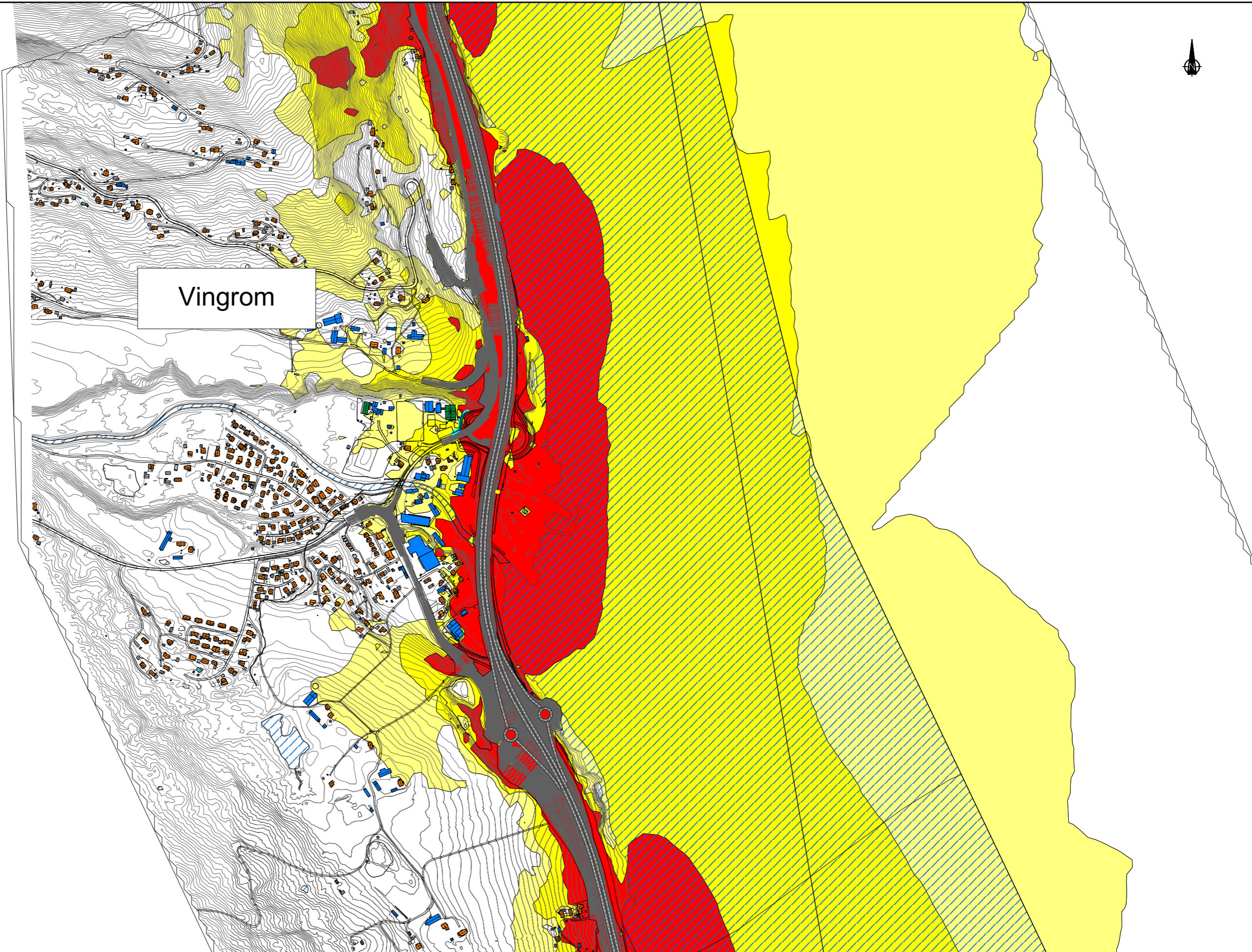
Vingrom

Kartutsnitt 	Tegnforklaring <ul style="list-style-type: none"> ■ Bolig ■ Fritidsbolig ■ Næringsbygg/offentlig bygg ■ Overmattingssted ■ Barnehage/skole ■ Pleieinstitusjon ■ Øvrige/ikke støytsatt 	Støynivå <ul style="list-style-type: none"> > 55 dB > 60 dB > 65 dB 	E6 Roterud - Storhove Støysonekart - KDP-linje / Vingrom midt Framtidig situasjon. Prognoseår 2045 Skjermingstiltak vist i lysblå linje Beregningsoppløsning: 20 x 20 m Støynivå Lden [dB] 1.5 m.o.t.	Produsert for Tegningsdato	AF Gruppen Norge AS 24.03.21
				Prosjektnummer Produsert av Kontrollert av Målestokk Tegningsnummer Versjon	5195019 DIACNG ADSUL 1:10000 (A3) X05 - 05c_rev.01 01



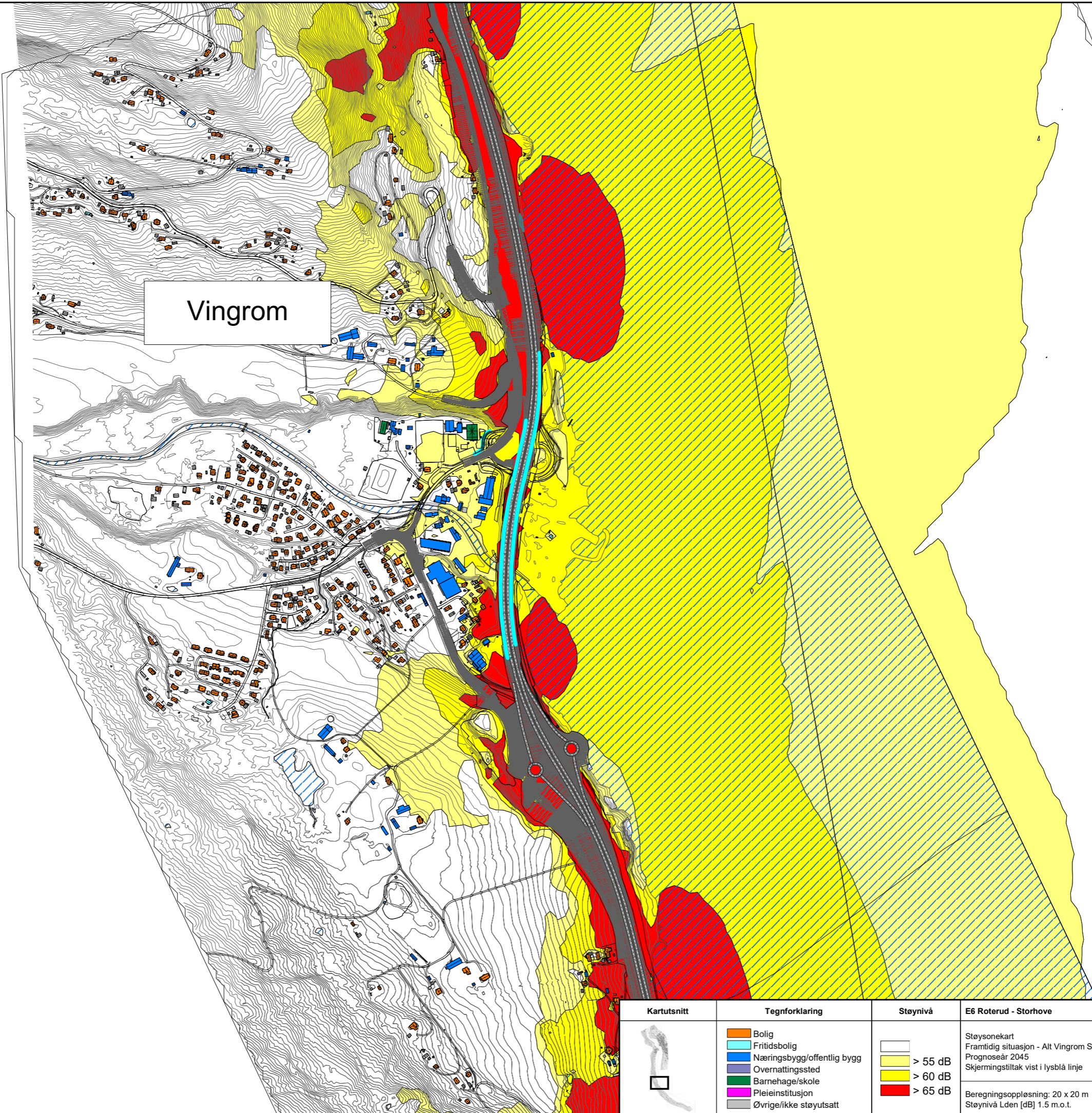
Vingrom

Kartutsnitt 	Tegnforklaring <ul style="list-style-type: none"> ■ Bolig ■ Fritidsbolig ■ Næringsbygg/offentlig bygg ■ Overnattingssted ■ Barnehage/skole ■ Pleieinstitusjon ■ Øvrige/ikke støyutsatt 	Støynivå <ul style="list-style-type: none"> > 55 dB > 60 dB > 65 dB 	E6 Roterud - Storhove Støysonekart Framtidig situasjon - Alt Vingrom Sør Prognoseår 2045 Uten langsgående støyskjermingstiltak	Produsert for AF Gruppen Norge AS Tegningsdato 24.03.21 Prosjektnummer 5195019 Produsert av DIACNG Kontrollert av ADSUL Målestokk 1:10000 (A3) Tegningsnummer X03 - 05b Versjon 01
			Beregningsoppløsning: 20 x 20 m Støynivå Lden [dB] 4.0 m.o.t.	Norconsult



Vingrom

Kartutsnitt 	Tegnforklaring <ul style="list-style-type: none"> ■ Bolig ■ Fritidsbolig ■ Næringsbygg/offentlig bygg ■ Overnattingssted ■ Barnehage/skole ■ Pleieinstitusjon ■ Øvrige/ikke støyutsatt 	Støynivå <ul style="list-style-type: none"> > 55 dB > 60 dB > 65 dB 	E6 Roterud - Storhove Støysonekart Framtidig situasjon - Alt. Vingrom Sør Prognoseår 2045 Uten langsgående støyskjermingstiltak	Produsert for AF Gruppen Norge AS Tegningsdato 24.03.21 Prosjektnummer 5195019 Produsert av DIACNG Kontrollert av ADSUL Målestokk 1:10000 (A3) Tegningsnummer X04 - 05b Versjon 01
			Beregningsoppløsning: 20 x 20 m Støynivå Lden [dB] 1.5 m.o.t.	Norconsult



Vingrom

Kartutsnitt	Tegnforklaring	Støynivå	E6 Roterud - Storhove	Produert for	AF Gruppen Norge AS
	<ul style="list-style-type: none"> ■ Bolig ■ Fritidsbolig ■ Næringsbygg/offentlig bygg ■ Overnattingssted ■ Barnehage/skole ■ Pleieinstitusjon ■ Øvrige/ikke støytsatt 	<ul style="list-style-type: none"> > 55 dB > 60 dB > 65 dB 	Støysonekart Framtidig situasjon - Alt Vingrom Sør Prognoseår 2045 Skjermingsstiltak vist i lysblå linje	Tegningsdato 24.03.21	Prosjektnummer 5195019
			Beregningsoppløsning: 20 x 20 m Støynivå Lden [dB] 1.5 m.o.t.	Produert av DIACNG	Kontrollert av ADSUL
				Målestokk 1:10000 (A3)	Tegningsnummer X05 - 05b
				Versjon 01	