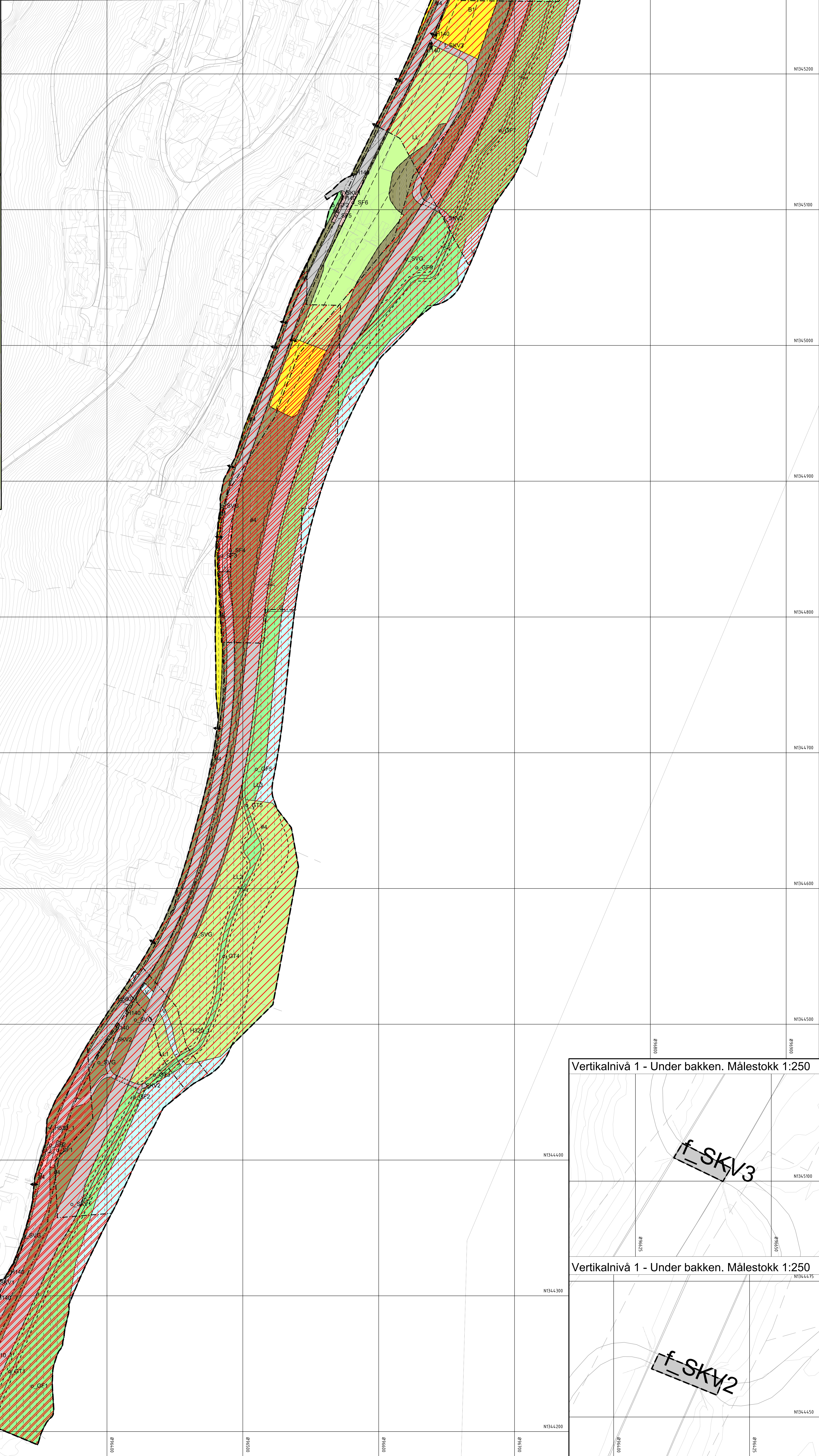
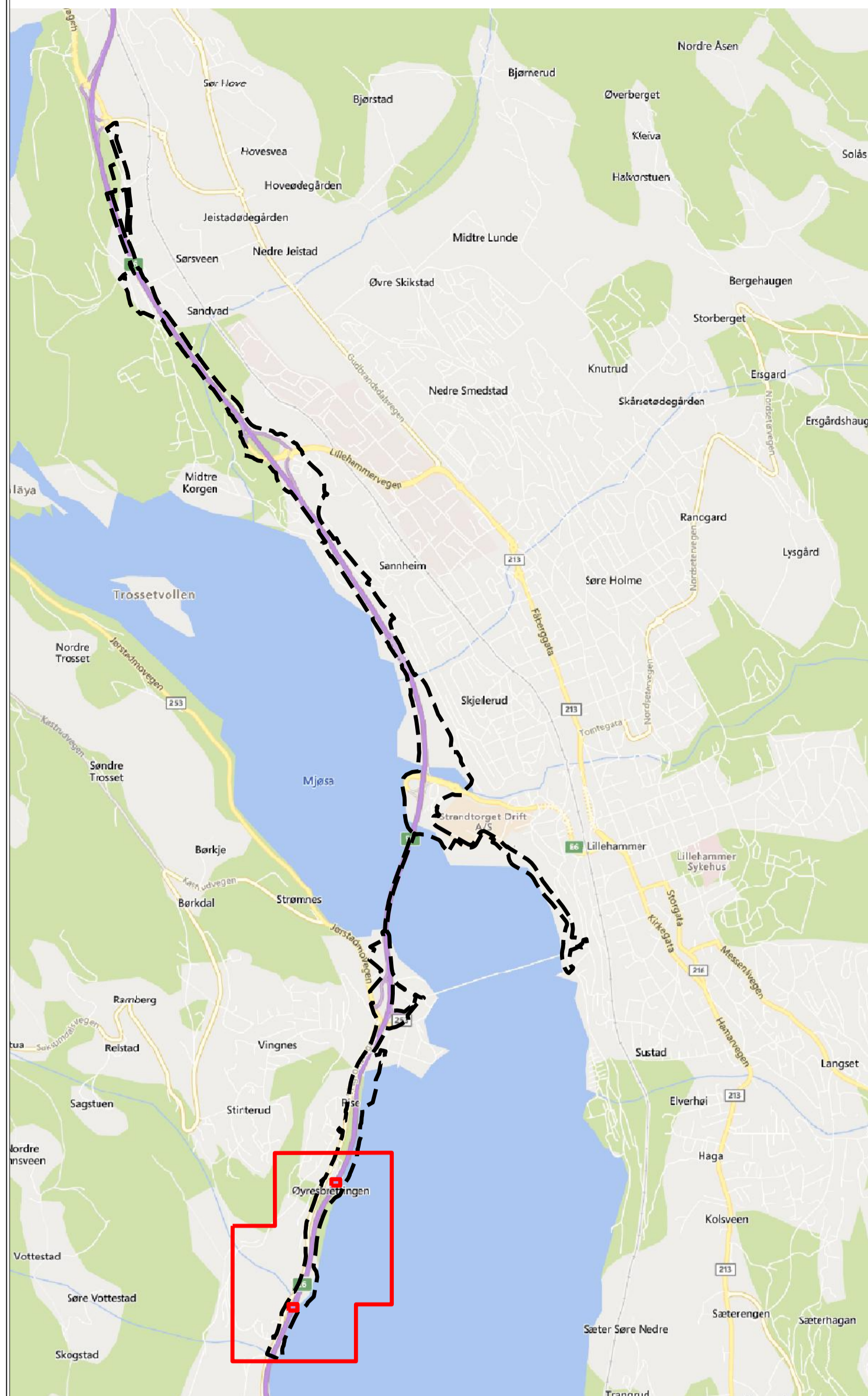
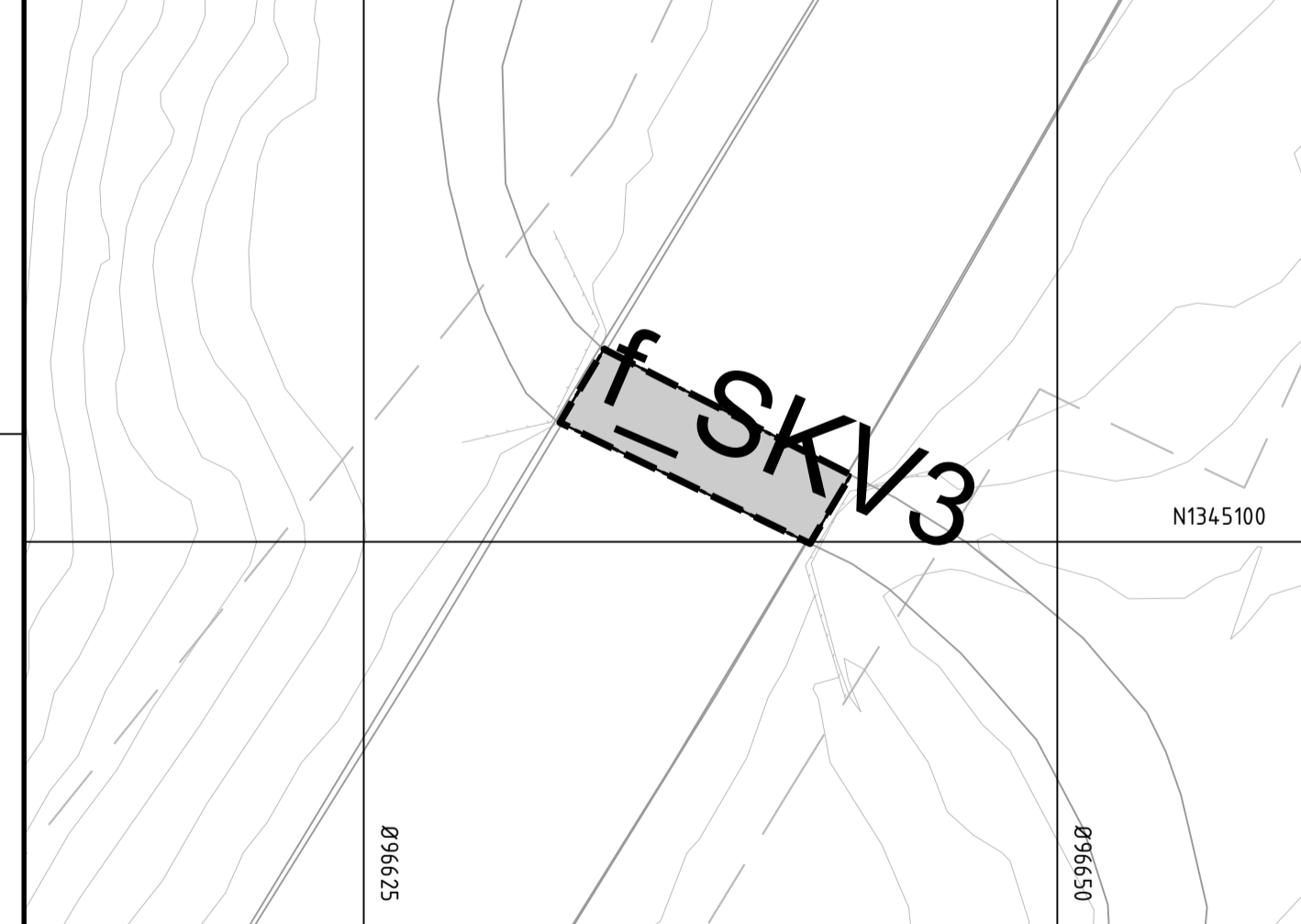


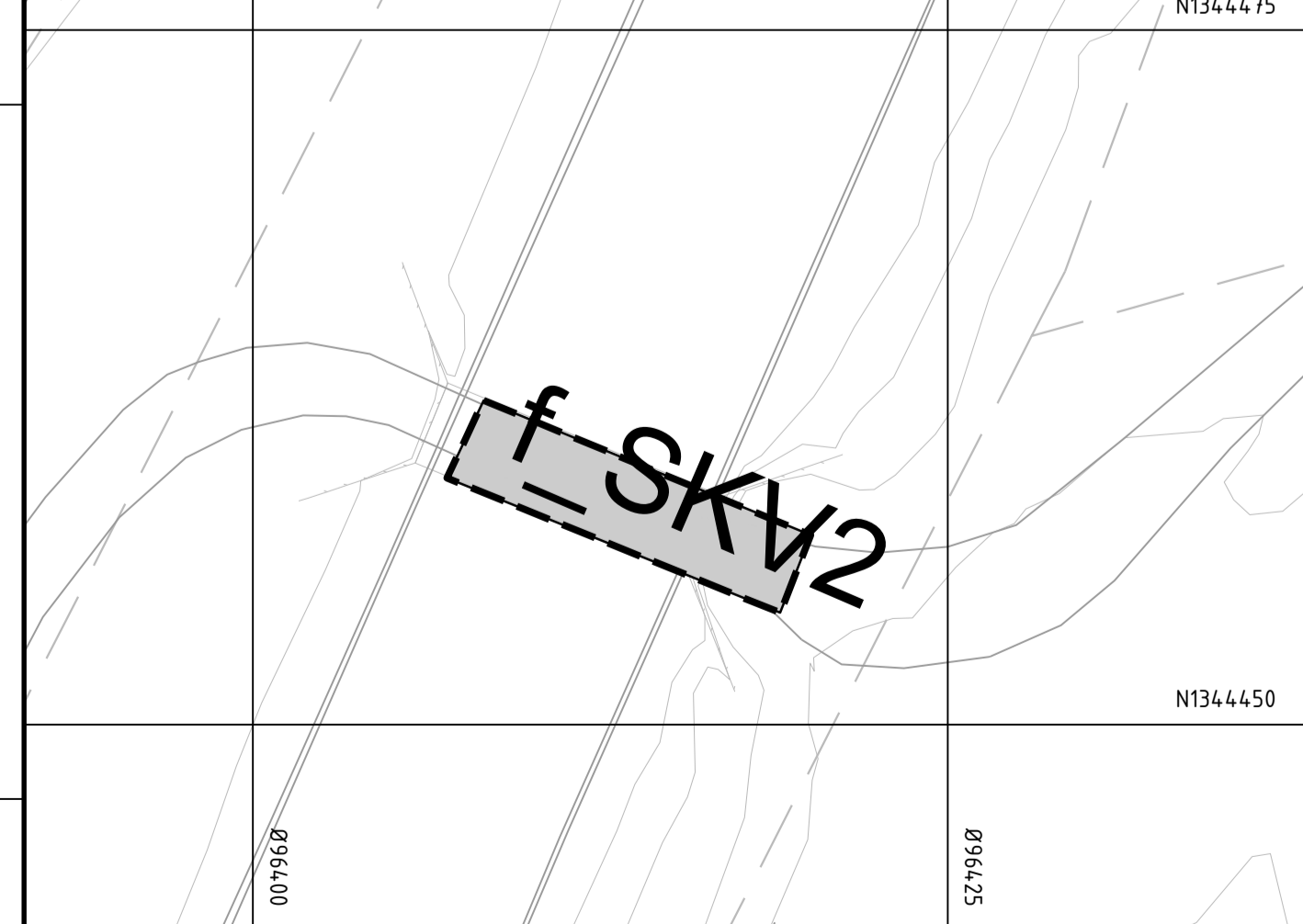
Oversiktskart - planens avgrensning



Vertikalnivå 1 - Under bakken. Målestokk 1:250



Vertikalnivå 1 - Under bakken. Målestokk 1:250



Tegnforklaring

<p><b>§12-5. Nr. 1 - Bebyggelse og anlegg</b></p> <ul style="list-style-type: none"> <li>B Boligbebyggelse</li> <li>BOP Offentlig eller privat tjenesteyting</li> <li>BE Energilanlegg</li> <li>BKT Øvrige kommunaltekniske anlegg</li> <li>BKB Kombineret bebyggelse og anleggsformål</li> <li>Forretningsindustri</li> <li>BKB Forretnings/tjenesteyting</li> </ul>	<p><b>§12-5. Nr. 2 - Samferdselsanlegg og teknisk infrastruktur</b></p> <ul style="list-style-type: none"> <li>SKV Kjøreveg</li> <li>SF Fortau</li> <li>SGS Gang-/sykkelveg</li> <li>SS Sykkelanlegg</li> <li>SVT Annen veggrunn - tekniske anlegg</li> <li>SVG Annen veggrunn - grøntareal</li> <li>STJ Trase for jernbane</li> <li>SBT Annen banegrunn - tekniske anlegg</li> </ul>	<p><b>§12-5. Nr. 3 - Grønnstruktur</b></p> <ul style="list-style-type: none"> <li>GT Turveg</li> <li>GF Friområde</li> </ul> <p><b>§12-5. Nr. 4 - Forsvaret</b></p> <ul style="list-style-type: none"> <li>M Forsvaret</li> </ul> <p><b>§12-5. Nr. 5 - Landbruks-, natur- og friluftsmål samt reindrift</b></p> <ul style="list-style-type: none"> <li>LL Landbruksformål</li> </ul> <p><b>§12-5. Nr. 6 - Bruk og vern av sjø og vassdrag med tilhørende strandsone</b></p> <ul style="list-style-type: none"> <li>V Bruk og vern av sjø og vassdrag med tilhørende strandsone</li> </ul>	<p><b>§12-6 - Hensynsoner</b></p> <ul style="list-style-type: none"> <li>N110 Nedslagsfelt drikkevann</li> <li>N100 Friluft</li> <li>N100 Andre sikringssoner</li> <li>R120 Ras- og skredfare</li> <li>F100 Flomfare</li> <li>H120 Høyspenningsanlegg (inkl høyspentkabler)</li> <li>N100 Annen fare</li> <li>H100 Hensyn friluftsliv</li> </ul>	<p><b>§12-7 - Bestemmelsesområder</b></p> <ul style="list-style-type: none"> <li>H500 Bevaring naturmiljø</li> <li>H570 Bevaring kulturmiljø</li> <li>Funksjons- og kvalitetskrav til bygninger, anlegg og utarealer</li> <li>Midlertidig bygge- og anleggsområde</li> </ul> <p><b>Linjesymbol</b></p> <ul style="list-style-type: none"> <li>Grense for sikringszone</li> <li>Grense for farezone</li> <li>Grense for angitt hensynszone</li> <li>Planens begrensning</li> <li>Formålgrense</li> <li>Regulert tomtegrense</li> </ul>	<ul style="list-style-type: none"> <li>Bestemmelsegrense</li> <li>Midlertidig bygge- og anleggsgrense</li> <li>Byggelsegrense</li> <li>Bebyggelse som forutsettes fjernet</li> <li>Friskiltinge</li> <li>Regulert følgeløp</li> <li>Regulert stasjonskjerm</li> <li>Regulert stasjonsmur</li> <li>Bru</li> <li>Tunnel</li> <li>Måle og avstandslinje</li> </ul> <p><b>Punktsymboler</b></p> <ul style="list-style-type: none"> <li>Avkjørsel - både inn og utkjøring</li> </ul>
---	---	---	--	---	---

Planforslag

Revisjon: \_\_\_\_\_ Målestokk: 1:1000 (A0)

Detaljregulering: \_\_\_\_\_

Kommuneskyret sitt vedtak: \_\_\_\_\_

2. gangs behandling: \_\_\_\_\_

Offentlig ettersyn fra: \_\_\_\_\_

1. gangs behandling: \_\_\_\_\_

Kunngjøring av oppstart av planarbeid: \_\_\_\_\_

27.06.2019

12.05.2021

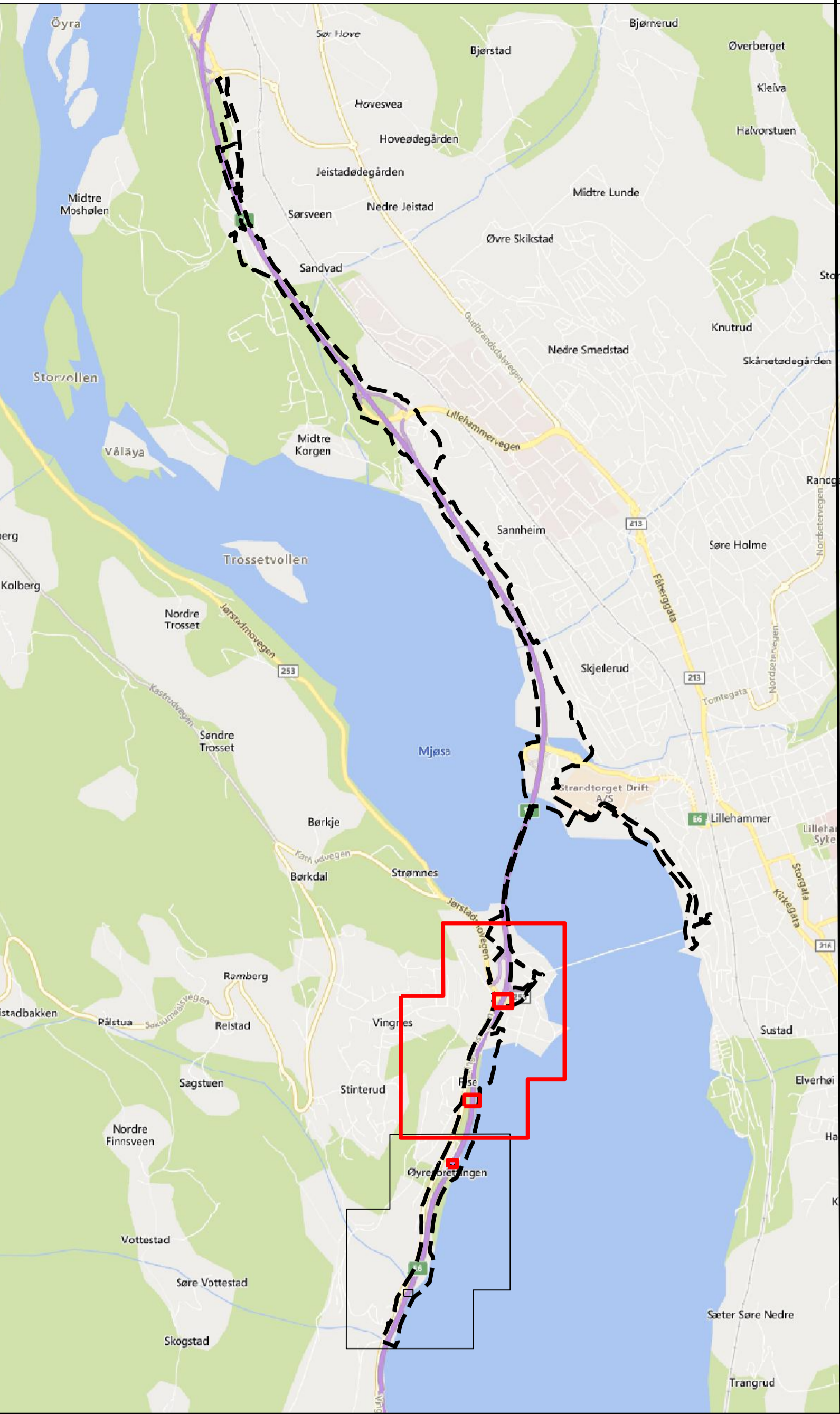
Lillehammer kommune

NyeVeier

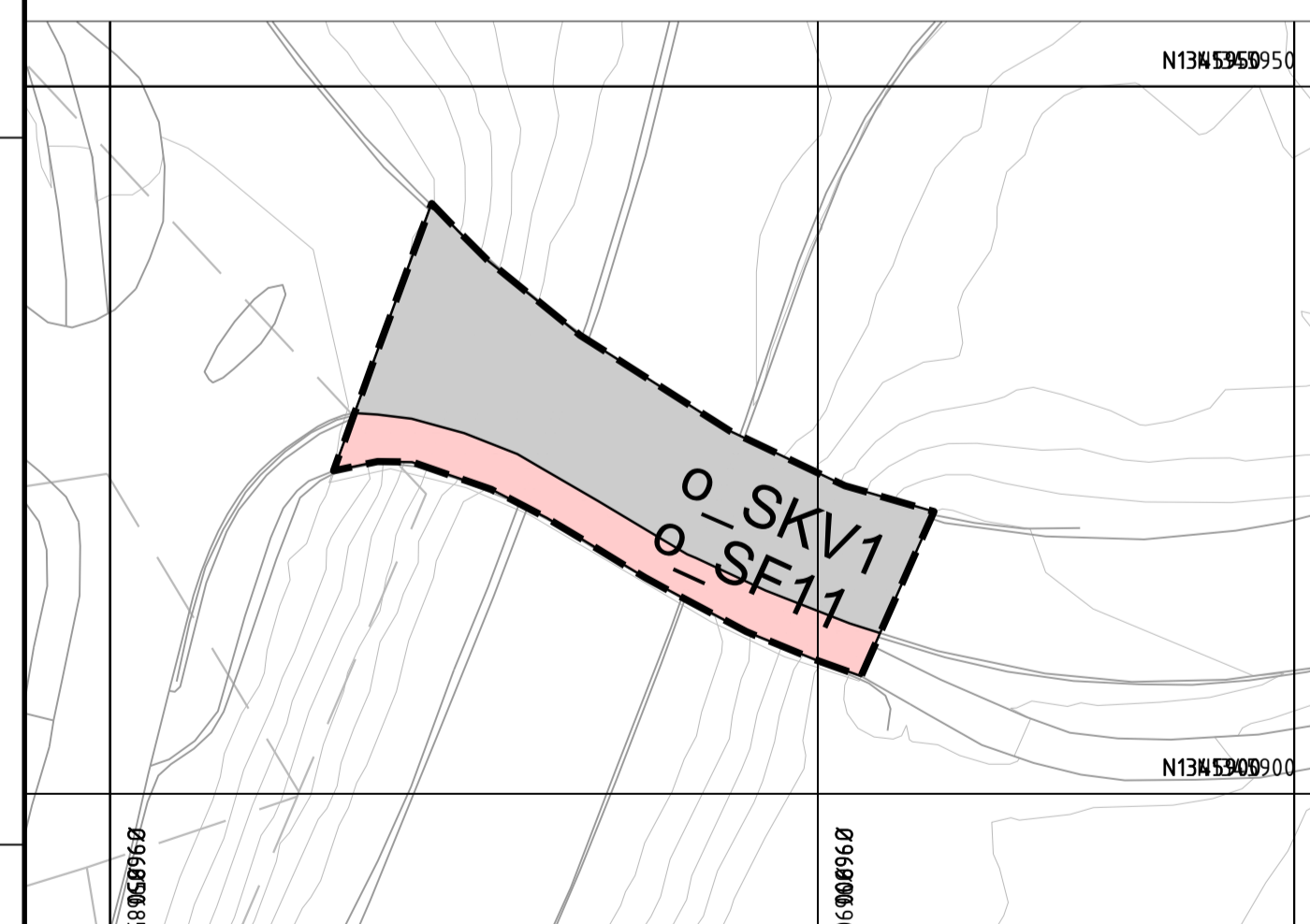
RAMBOLL

RO1

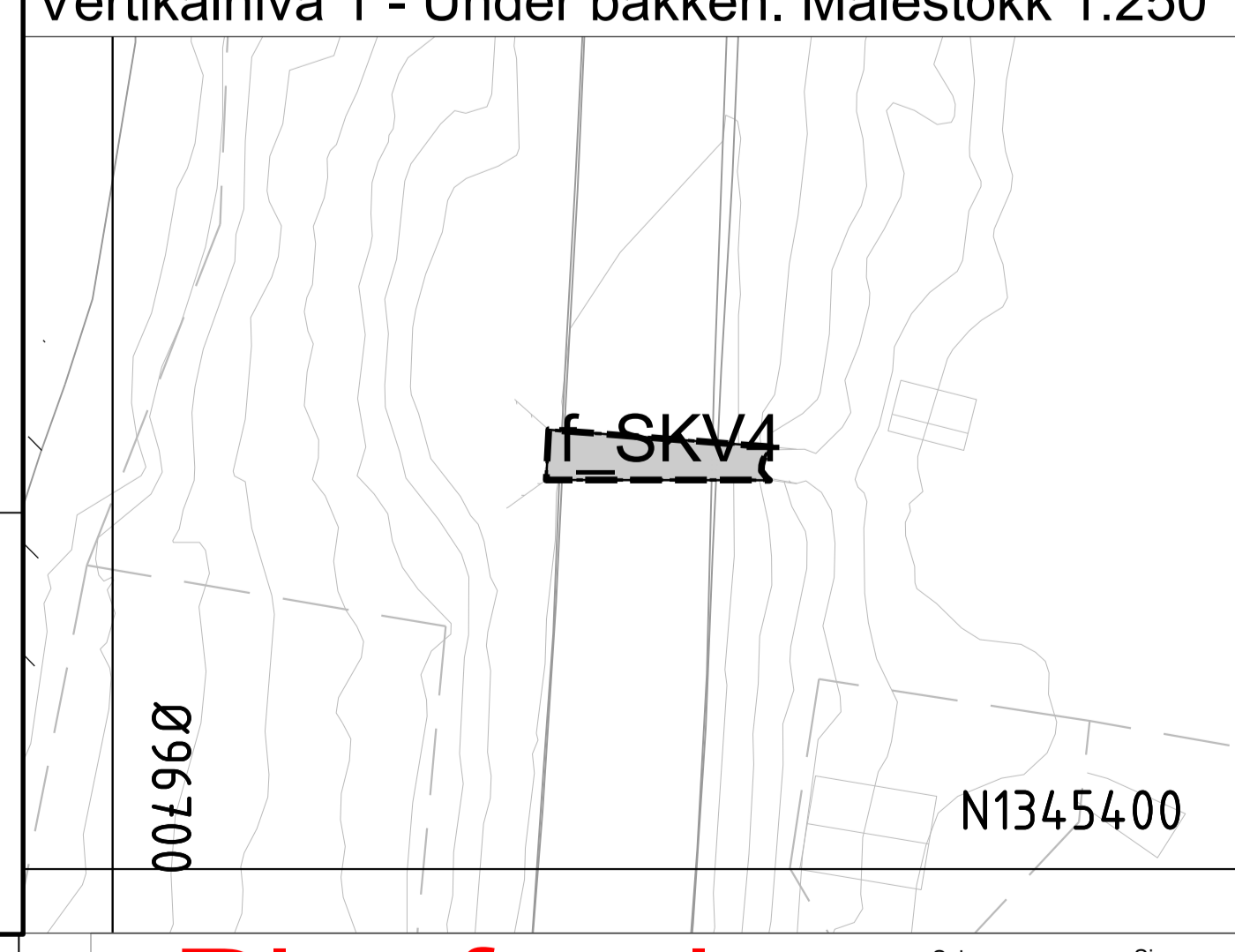
Oversiktskart - planens avgrensning



Vertikalnivå 3 - Over bakken. Målestokk 1:500



Vertikalnivå 1 - Under bakken. Målestokk 1:250



Tegnforklaring

**§12-5. Nr. 1 - Bebyggelse og anlegg**

- B Boligbebyggelse
- BOP Offentlig eller privat tjenesteyting
- BE Energianlegg
- BKT Øvrige kommunaltekniske anlegg
- BKB Kombineret bebyggelse og anleggsformål
- BKI Forretningsindustri
- BKJ Forretnings/tjenesteyting

**§12-5. Nr. 2 - Samferdselsanlegg og teknisk infrastruktur**

- SKV Kjøreveg
- SF Fortau
- SGS Gang-/sykkelveg
- SS Sykkelanlegg
- SVT Annen veggrunn - tekniske anlegg
- SVG Annen veggrunn - grøntareal
- STJ Traseé for jernbane
- SBT Annen banegrunn - tekniske anlegg

**§12-5. Nr. 3 - Grønnstruktur**

- GT Turveg
- GF Friområde

**§12-5. Nr. 4 - Forsvaret**

- M Forsvaret

**§12-5. Nr. 5 - Landbruks-, natur- og friluftsmål samt reindrift**

- LL Landbruksformål

**§12-5. Nr. 6 - Bruk og vern av sjø og vassdrag med tilhørende strandsone**

- V Bruk og vern av sjø og vassdrag med tilhørende strandsone

**§12-6 - Hensynssoner**

- N110 Nedslagsfelt drikkevann
- N140 Friskilt
- N180 Andre sikringssoner
- R10 Ras- og skredfare
- R20 Flomfare
- R30 Høyspenningsanlegg (inkl høyspentkabler)
- R40 Annen fare
- R50 Hensyn friluftsliv

**§12-7 - Bestemmelsesområder**

- H50 Bevaring naturmiljø
- H51 Bevaring kulturmiljø
- F10 Funksjons- og kvalitetskrav til bygninger, anlegg og utarealer
- M10 Midlertidig bygge- og anleggsområde

**Linjesymbol**

- Grense for sikringszone
- - - Grense for farezone
- Planens avgrensning
- Formålgrense
- Regulert tomtegrense

**Bestemmelsesgrense**

- Bestemmelsesgrense
- Midlertidig bygge- og anleggsgrense
- Byggingsgrense
- Byggingsgrense som forutsettes fjernet
- Friskiltlinje
- Regulert følgelengferfelt
- Regulert sløykelinje
- Regulert statterslinje
- Bru
- Tunnel
- Måle og avstandslinje

**Punktsymboler**

- ▲ Avkjørsel - både inn og utkjøring

**Planforslag**

Revisjon: Målestokk: 1:1000 (A0)

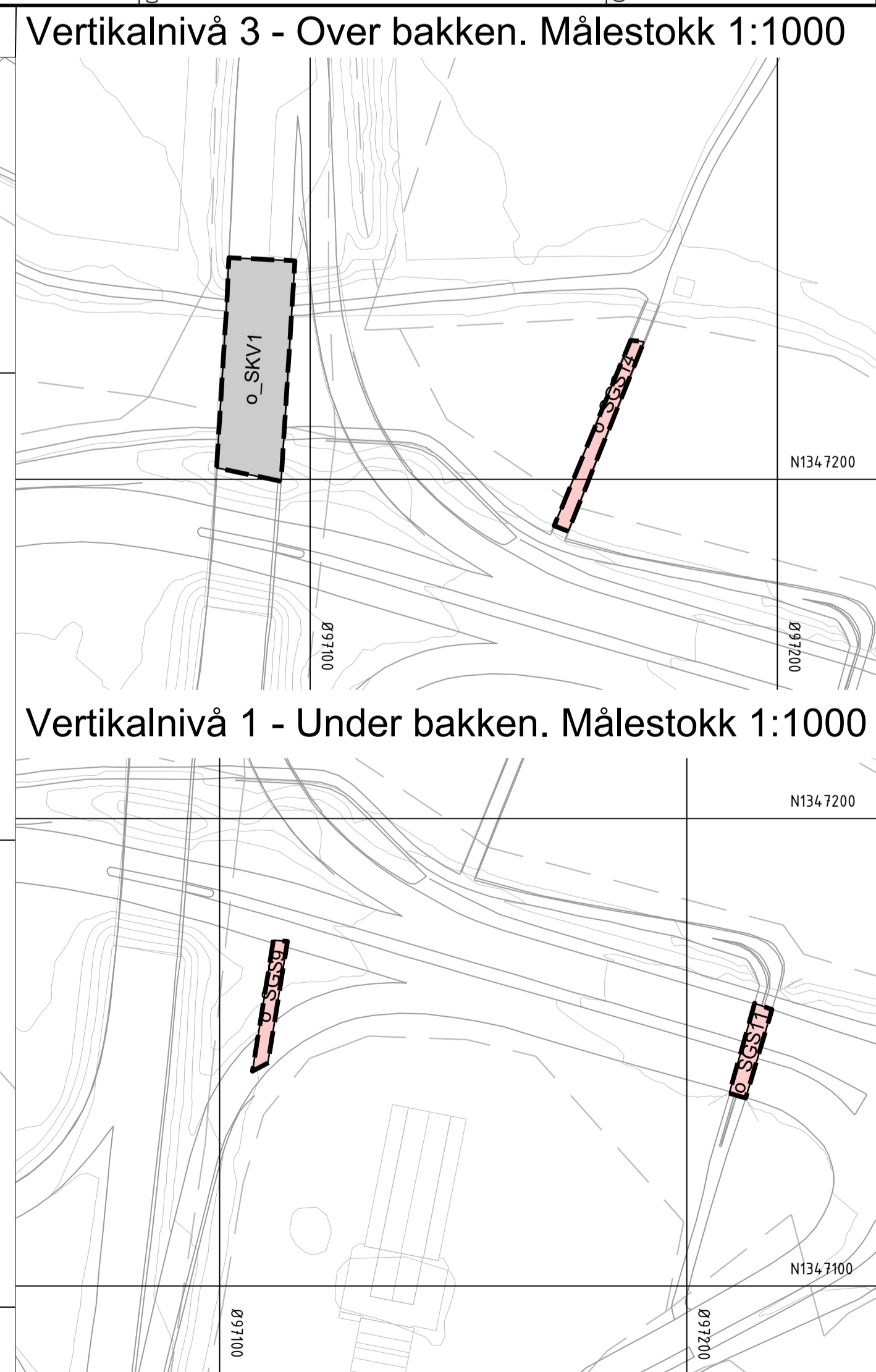
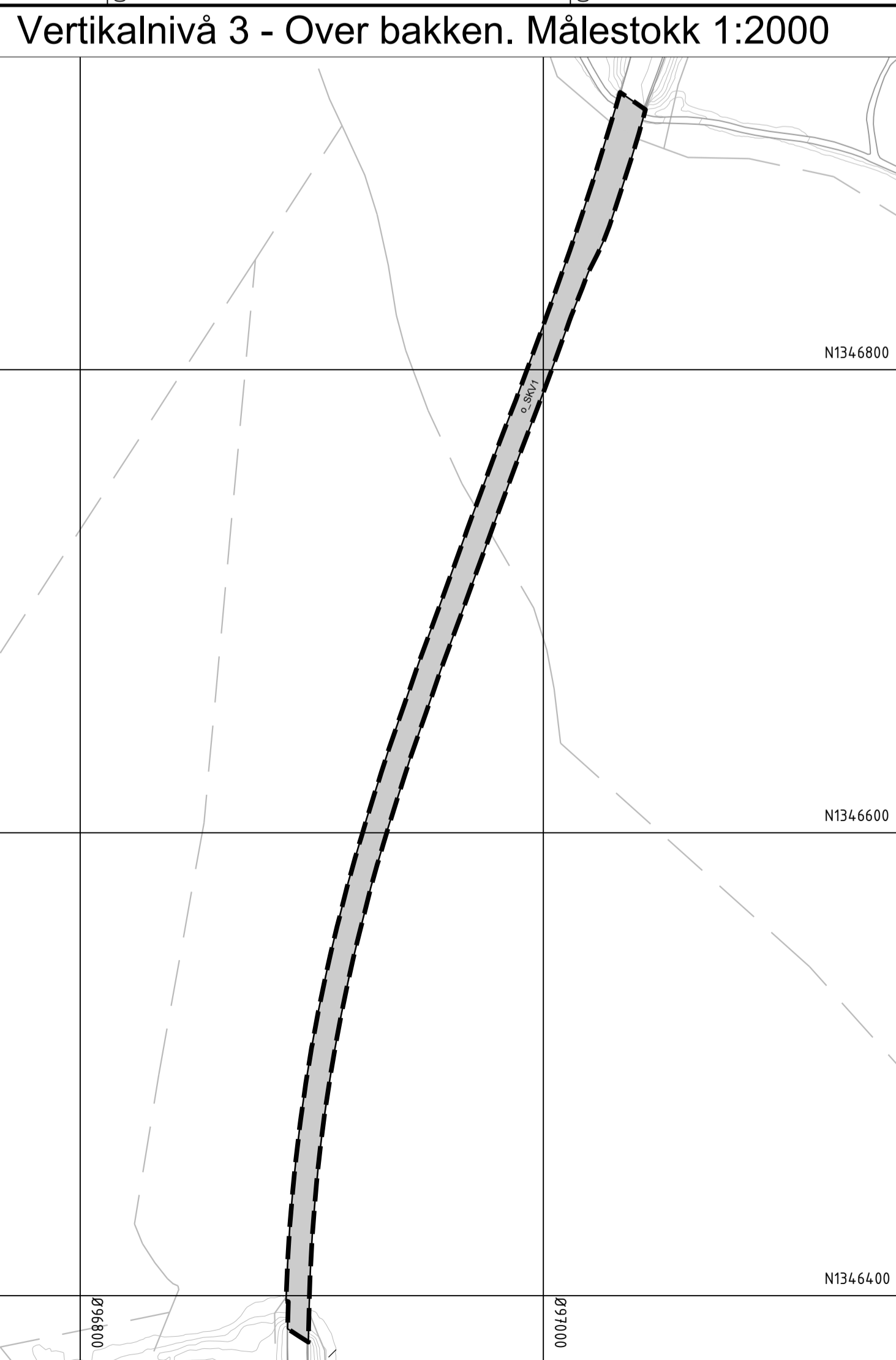
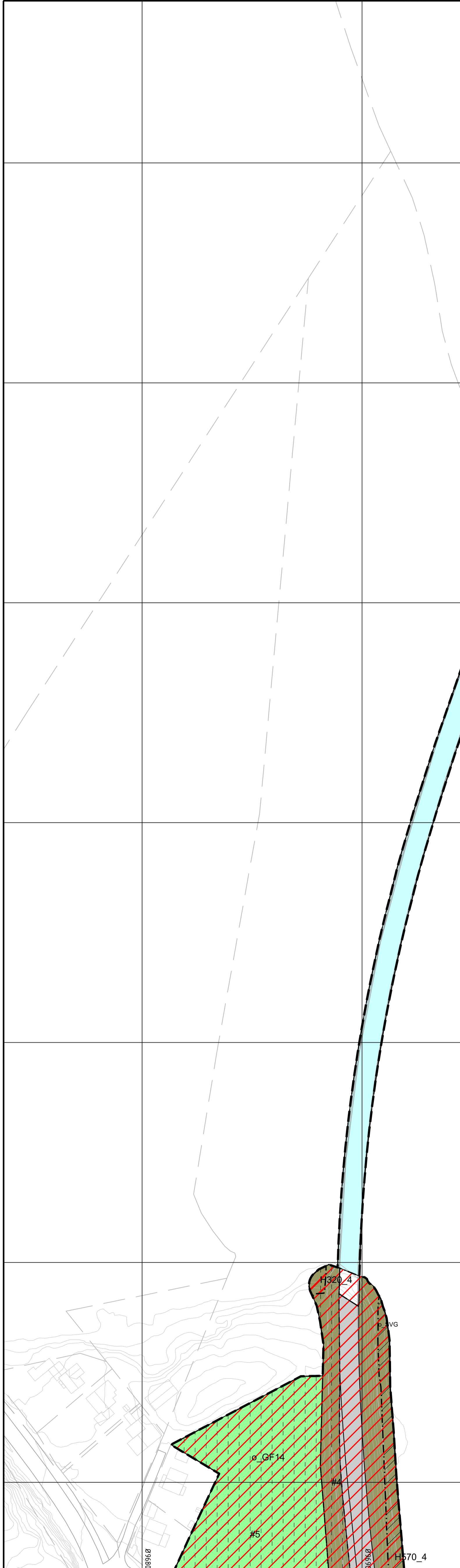
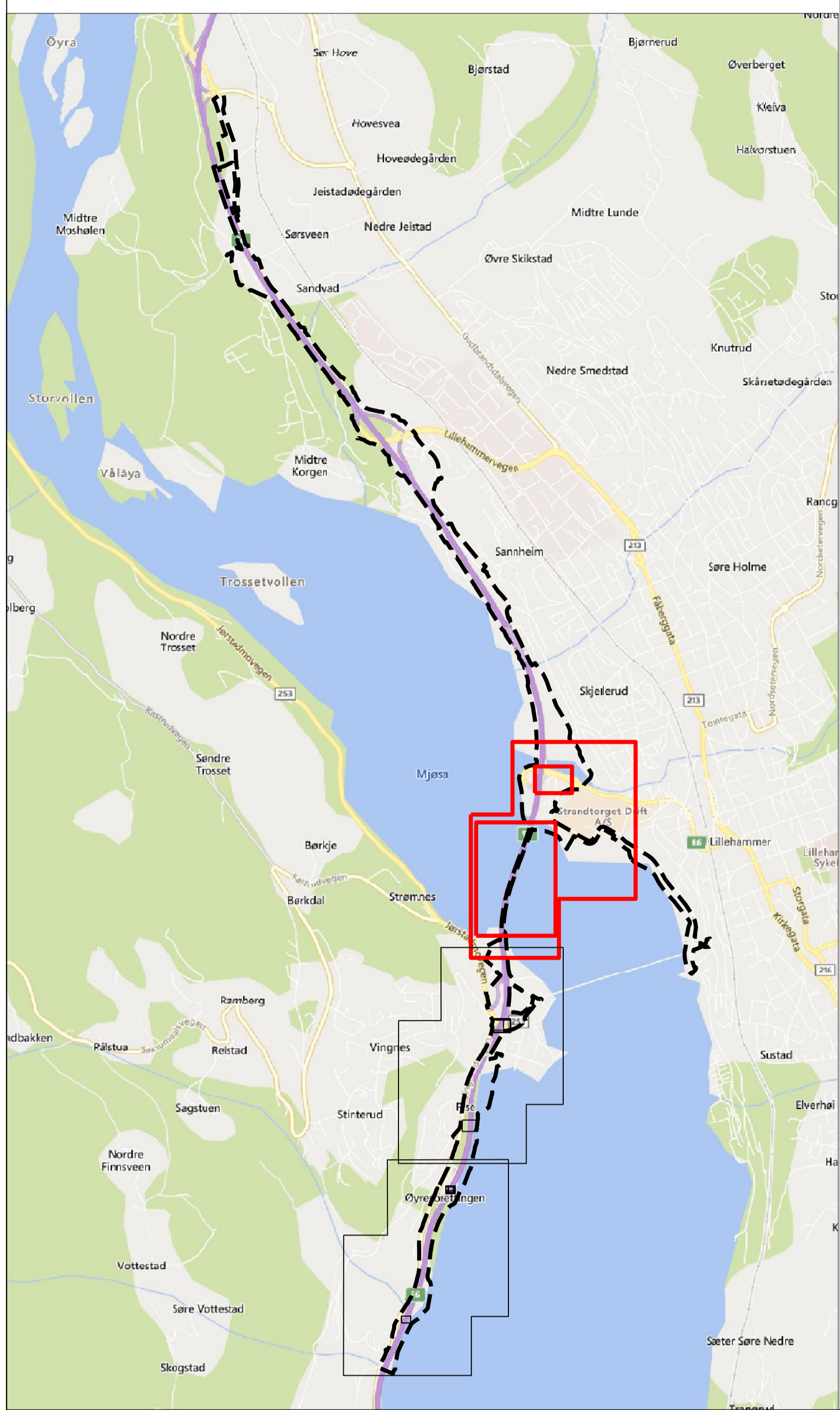
Detaljregulering  
Avlastet E6 ved  
Lillehammer

Saksbehandling iht. plan- og bygningsloven  
Kommunesynet sitt vedtak  
2. gangs behandling  
Offentlig ettersyn fra... til...  
1. gangs behandling  
Kunngjøring av oppstart av planarbeid

Dato: 27.06.2019  
12.05.2021

Lillehammer kommune  
NyVeier  
RAMBOLL  
RO2

Oversiktskart - planens avgrensning



Tegnforklaring

§12-5. Nr. 1 - Bebyggelse og anlegg	
B	Boligbebyggelse
BOP	Offentlig eller privat tjenesteyting
BE	Energianlegg
BKT	Øvrige kommunaltekniske anlegg
BKB	Kombinert bebyggelse og anleggsformål
BKI	Forretningsindustri
BKJ	Forretnings/tjenesteyting

§12-5. Nr. 2 - Samferdselsanlegg og teknisk infrastruktur	
SKV	Kjøreveg
SF	Fortau
SGS	Gang-/sykkelveg
SS	Sykkelanlegg
SVT	Annen veggrunn - tekniske anlegg
SVG	Annen veggrunn - grøntareal
STJ	Trasé for jernbane
SBT	Annen banegrunn - tekniske anlegg

SKH	Kollektivholdeplass
SPP	Parkeringsplasser
§12-5. Nr. 3 - Grønnstruktur	
GT	Turveg
GF	Friområde
M	Forsvaret
§12-5. Nr. 4 - Forsvaret	
LL	Landbruksformål
§12-5. Nr. 5 - Landbruks-, natur- og friluftsmål samt reindrift	
V	Bruk og vern av sjø og vassdrag med tilhørende strandsone

§12-6 - Hensynssoner	
N110	Nedslagsfelt drikkevann
N100	Friluft
N100	Andre sikringssoner
N100	Ras- og skredfare
N100	Flomfare
N100	Høyspenningsanlegg (inkl høyspentkabler)
N100	Annen fare
N100	Hensyn friluftsliv

H500	Bevaring naturmiljø
H500	Bevaring kulturmiljø
§12-7 - Bestemmelsesområder	
H500	Funksjons- og kvalitetskrav til bygninger, anlegg og utarealer
H500	Midlertidig bygge- og anleggsområde
Linjesymbol	
H500	Grense for sikringszone
H500	Grense for farezone
H500	Grense for angitt hensynssone
H500	Planens begrensning
H500	Formålgrense
H500	Regulert tomtegrense

---	Bestemmelsegrense
---	Midlertidig bygge- og anleggsgrense
---	Byggeline
---	Byggeline som forutsettes fjernet
---	Friskilje
---	Regulert følgeløp
---	Regulert stasjonskjerm
---	Regulert stattemur
---	Bru
---	Tunnel
---	Måle og avstandslinje
Punktsymboler	
+	Avkjørsel - både inn og utkjøring

# Planforslag

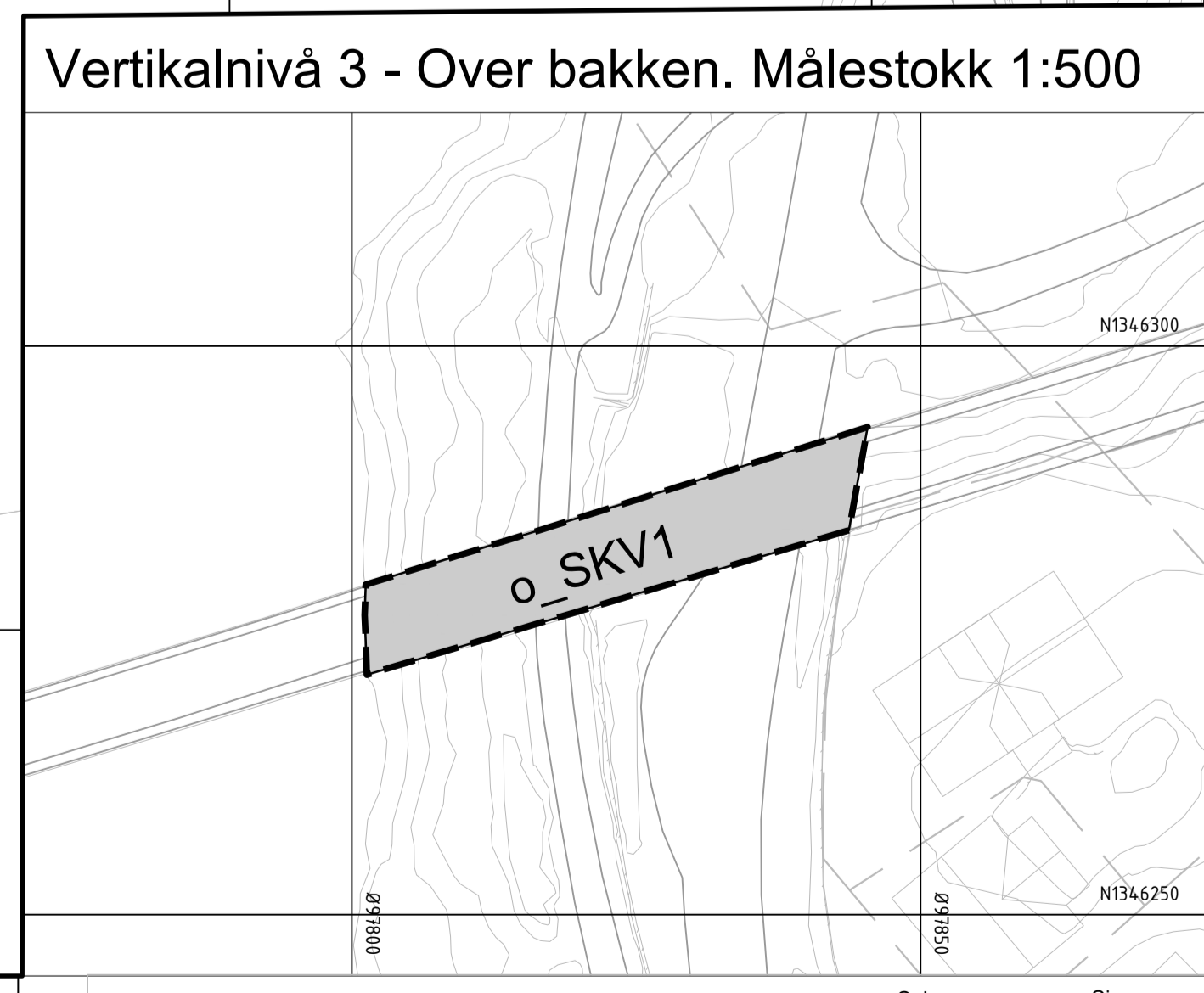
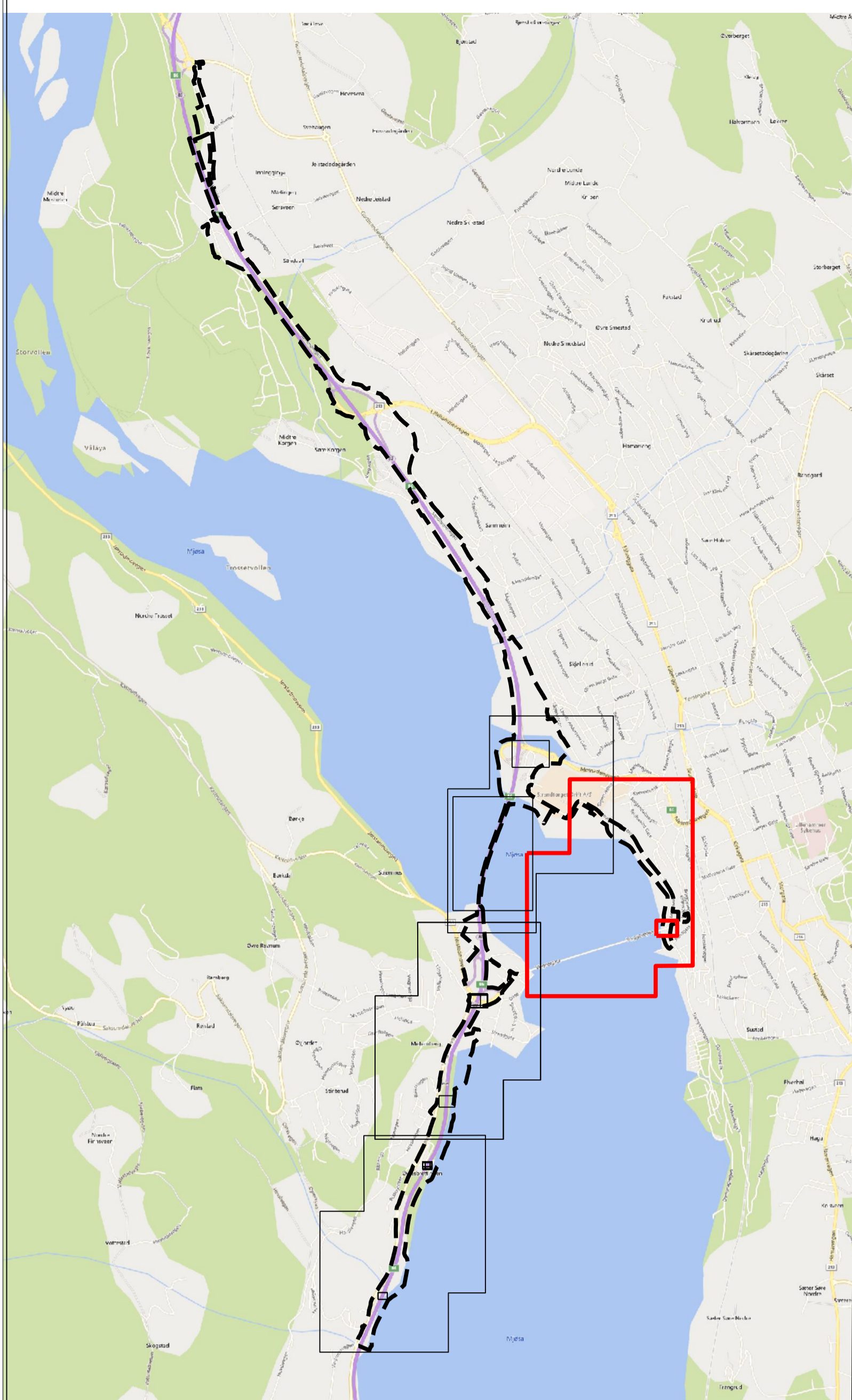
Revisjon: 1  
Målestokk: 1:1000 (A0)

Avlastet E6 ved Lillehammer

Saksbehandling iht. plan- og bygningsloven  
Kommunesynet sitt vedtak  
2. gangs behandling  
Offentlig ettersyn fra: ..... til: .....  
1. gangs behandling  
Kunngjøring av oppstart av planarbeid

Dato: 27.06.2019  
12.05.2021

Lillehammer kommune  
NyeVeier  
RAMBOLL R03



Tegnforklaring

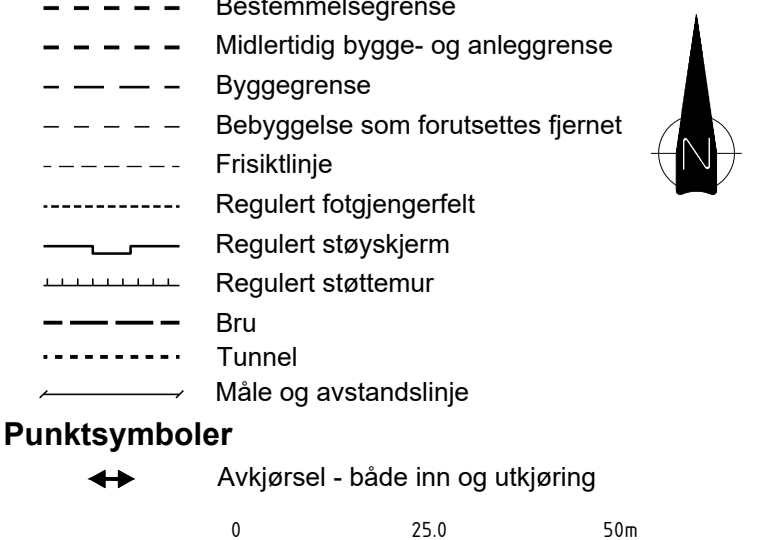
<b>§12-5. Nr. 1 - Bebyggelse og anlegg</b>	<b>§12-5. Nr. 2 - Samferdselsanlegg og teknisk infrastruktur</b>
B Boligbebyggelse	SKV Kjøreveg
BOP Offentlig eller privat tjenesteyting	SF Fortau
BE Energianlegg	SGS Gang-/sykkelveg
BKT Øvrige kommunaltekniske anlegg	SS Sykkelanlegg
BKB Kombineret bebyggelse og anleggsformål	SVT Annen veggrunn - tekniske anlegg
Forretningsindustri	SVG Annen veggrunn - grøntareal
BKB Forretnings/tjenesteyting	STJ Traseé for jernbane
	SBT Annen banegrunn - tekniske anlegg

<b>§12-5. Nr. 3 - Grønnstruktur</b>	<b>§12-5. Nr. 4 - Forsvaret</b>
GT Turveg	M Forsvaret
GF Friområde	
<b>§12-5. Nr. 5 - Landbruks-, natur- og friluftsmål samt reindrift</b>	
LL Landbruksformål	
<b>§12-5. Nr. 6 - Bruk og vern av sjo og vassdrag med tilhørende strandsone</b>	
V Bruk og vern av sjo og vassdrag med tilhørende strandsone	

SKH Kollektivholdeplass	SPP Parkeringsplasser
<b>§12-6 - Hensynssoner</b>	
N110 Nedslagsfelt drikkevann	
N140 Friluft	
N180 Andre sikringsoner	
N210 Ras- og skredfare	
N250 Flomfare	
N260 Høyspenningsanlegg (inkl høyspentkabler)	
N290 Annen fare	
N330 Hensyn friluftsliv	

<b>§12-7 - Bestemmelsesområder</b>
H500 Bevaring naturmiljø
H510 Bevaring kulturmiljø
Funksjons- og kvalitetskrav til bygninger, anlegg og utarealer
Midlertidig bygge- og anleggsområde
<b>Linjesymbol</b>
--- Grense for sikringszone
- - - Grense for farezone
--- Grense for angitt hensynssone
--- Planens avgrensning
--- Formålgrense
--- Regulert tomtegrense

<b>Bestemmelsesgrense</b>	---
<b>Midlertidig bygge- og anleggsgrense</b>	- - -
<b>Byggingsgrense</b>	---
<b>Bebyggelse som forutsettes fjernet</b>	---
<b>Friskiltinge</b>	---
<b>Regulert følgengerfelt</b>	---
<b>Regulert stasjonskjerne</b>	---
<b>Regulert stattemur</b>	---
<b>Bru</b>	---
<b>Tunnel</b>	---
<b>Måle og avstandslinje</b>	---
<b>Punktsymboler</b>	•
<b>Avkjørsel - både inn og utkjøring</b>	•



# Planforslag

Revisjon: \_\_\_\_\_ Målestokk: 1:1000 (A0)

Detaljregulering: \_\_\_\_\_

Kommunesjefet sitt vedtak: \_\_\_\_\_

2. gangs behandling: \_\_\_\_\_

Offentlig ettersyn fra: \_\_\_\_\_

1. gangs behandling: \_\_\_\_\_

Kunngjøring av oppstart av planarbeid: 27.06.2019

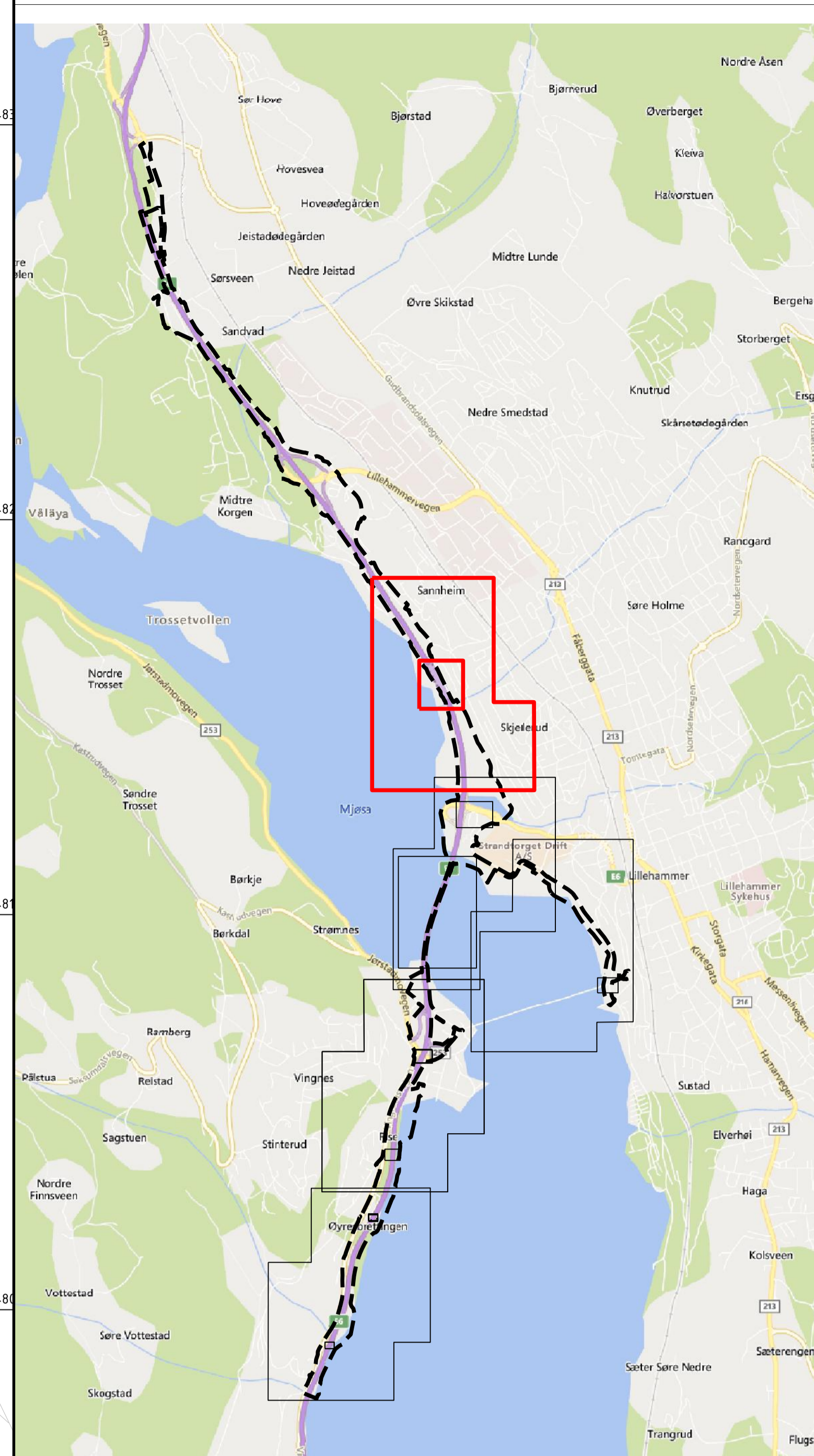
12.05.2021

Lillehammer kommune

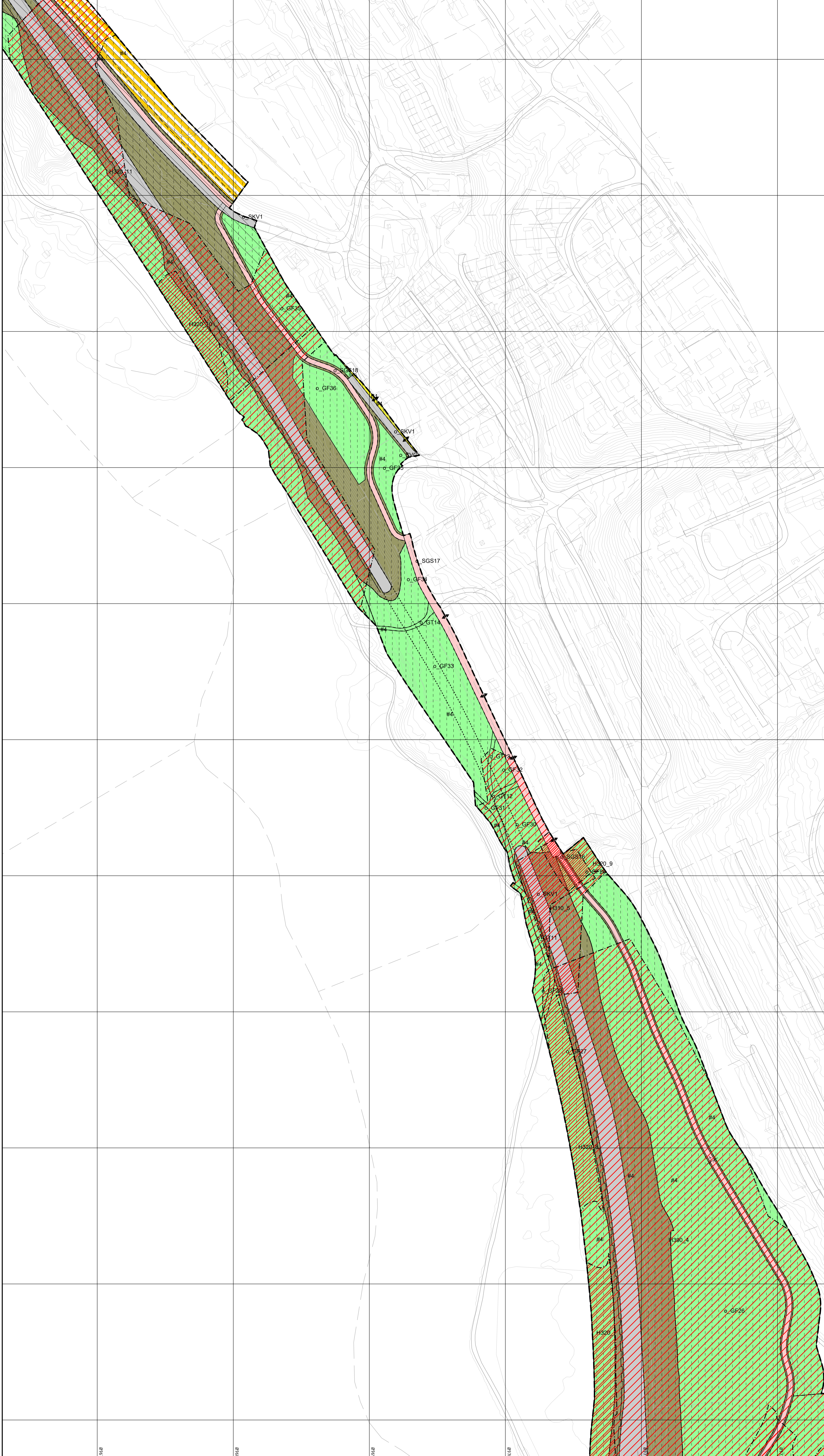
NyeVeier

RAMBØLL R04

Oversiktskart - planens avgrensning



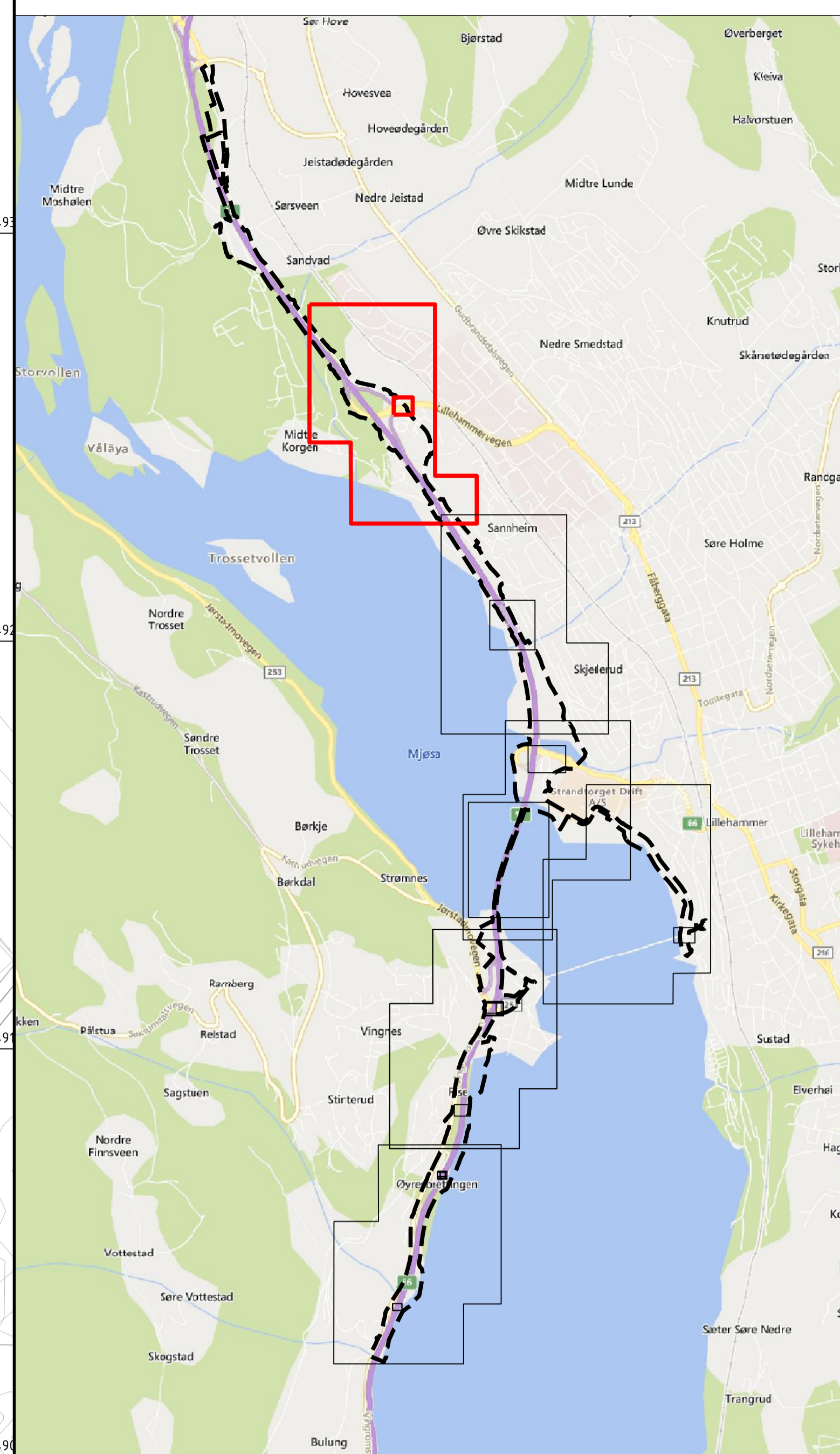
Vertikalnivå 1 - Under bakken. Målestokk 1:1000



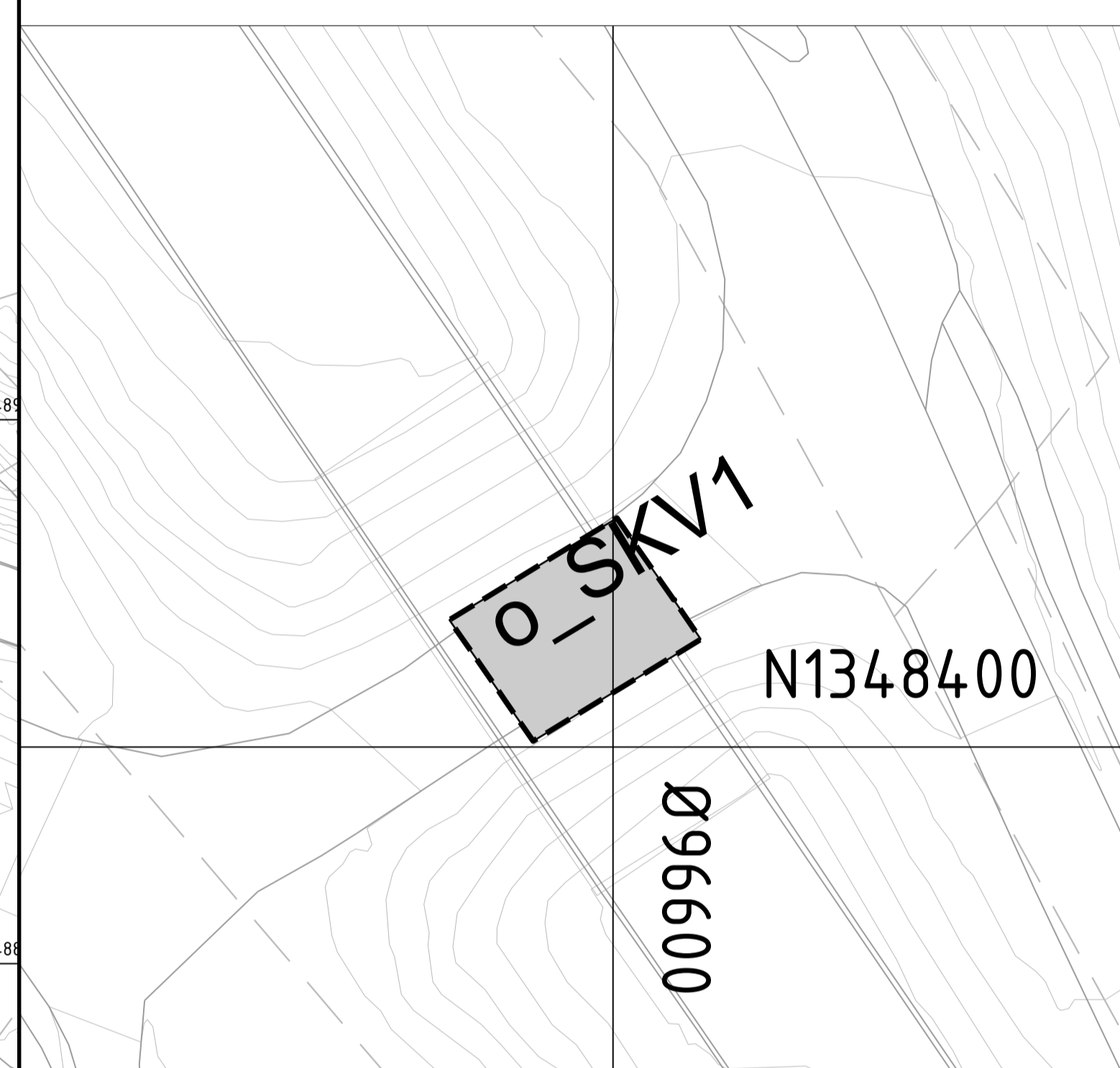
Tegnforklaring

<p><b>§12-5. Nr. 1 - Bebyggelse og anlegg</b></p> <ul style="list-style-type: none"> <li>B Boligbebyggelse</li> <li>BOP Offentlig eller privat tjenesteyting</li> <li>BE Energianlegg</li> <li>BKT Øvrige kommunaltekniske anlegg</li> <li>BKB Kombineret bebyggelse og anleggsformål</li> <li>Forretningsindustri</li> <li>Forretnings/tjenesteyting</li> </ul>	<p><b>§12-5. Nr. 2 - Samferdselsanlegg og teknisk infrastruktur</b></p> <ul style="list-style-type: none"> <li>SKV Kjøreveg</li> <li>SF Fortau</li> <li>SGS Gang-/sykkelveg</li> <li>SS Sykkelanlegg</li> <li>SVT Annen veggrunn - tekniske anlegg</li> <li>SVG Annen veggrunn - grøntareal</li> <li>STJ Trasé for jernbane</li> <li>SBT Annen banegrunn - tekniske anlegg</li> </ul>	<p><b>§12-5. Nr. 3 - Grønnstruktur</b></p> <ul style="list-style-type: none"> <li>GT Turveg</li> <li>GF Friområde</li> <li>M Forsvaret</li> </ul> <p><b>§12-5. Nr. 5 - Landbruks-, natur- og friluftsmål samt reindrift</b></p> <ul style="list-style-type: none"> <li>LL Landbruksformål</li> </ul> <p><b>§12-5. Nr. 6 - Bruk og vern av sjø og vassdrag med tilhørende strandsone</b></p> <ul style="list-style-type: none"> <li>V Bruk og vern av sjø og vassdrag med tilhørende strandsone</li> <li>N110 Nedslagsfelt drikkevann</li> <li>N140 Friakt</li> <li>N180 Andre sikringssoner</li> <li>Ras- og skredfare</li> <li>Flomfare</li> <li>H320 Høyspenningsanlegg (inkl høyspentkabler)</li> <li>H330 Annen fare</li> <li>H530 Hensyn friluftsliv</li> </ul>	<p><b>§12-7 - Bestemmelsesområder</b></p> <ul style="list-style-type: none"> <li>H520 Bevaring naturmiljø</li> <li>H570 Bevaring kulturmiljø</li> <li>Funksjons- og kvalitetskrav til bygninger, anlegg og utarealer</li> <li>Midlertidig bygge- og anleggsområde</li> </ul> <p><b>Linjesymbol</b></p> <ul style="list-style-type: none"> <li>Grense for sikringszone</li> <li>Grense for farezone</li> <li>Grense for angitt hensynszone</li> <li>Planens avgrensning</li> <li>Fornålsgrense</li> <li>Regulert tomtegrense</li> </ul>	<ul style="list-style-type: none"> <li>Bestemmelsesgrense</li> <li>Midlertidig bygge- og anleggsgrense</li> <li>Byggingsgrense</li> <li>Bebyggelse som forutsettes fjernet</li> <li>Friskiltline</li> <li>Regulert følgergerfelt</li> <li>Regulert stasjonær</li> <li>Regulert stativ</li> <li>Bru</li> <li>Tunnel</li> <li>Måle og avstandslinje</li> </ul> <p><b>Punktsymboler</b></p> <ul style="list-style-type: none"> <li>Avkjørsel - både inn og utkjøring</li> </ul>	<p>Revisjon: _____ Målestokk: 1:1000 (A0)</p> <p>Detaljregulering: _____</p> <p>Kommunesjefet sitt vedtak: _____</p> <p>2. gangs behandling: _____</p> <p>Offentlig ettersyn fra: _____</p> <p>1. gangs behandling: _____</p> <p>Kunngjøring av oppstart av planarbeid: _____</p> <p>27.06.2019</p> <p>12.05.2021</p> <p>Lillehammer kommune</p> <p>NyeVeier</p> <p>RAMBOLL</p> <p>R05</p>
--	---	--	--	--	--

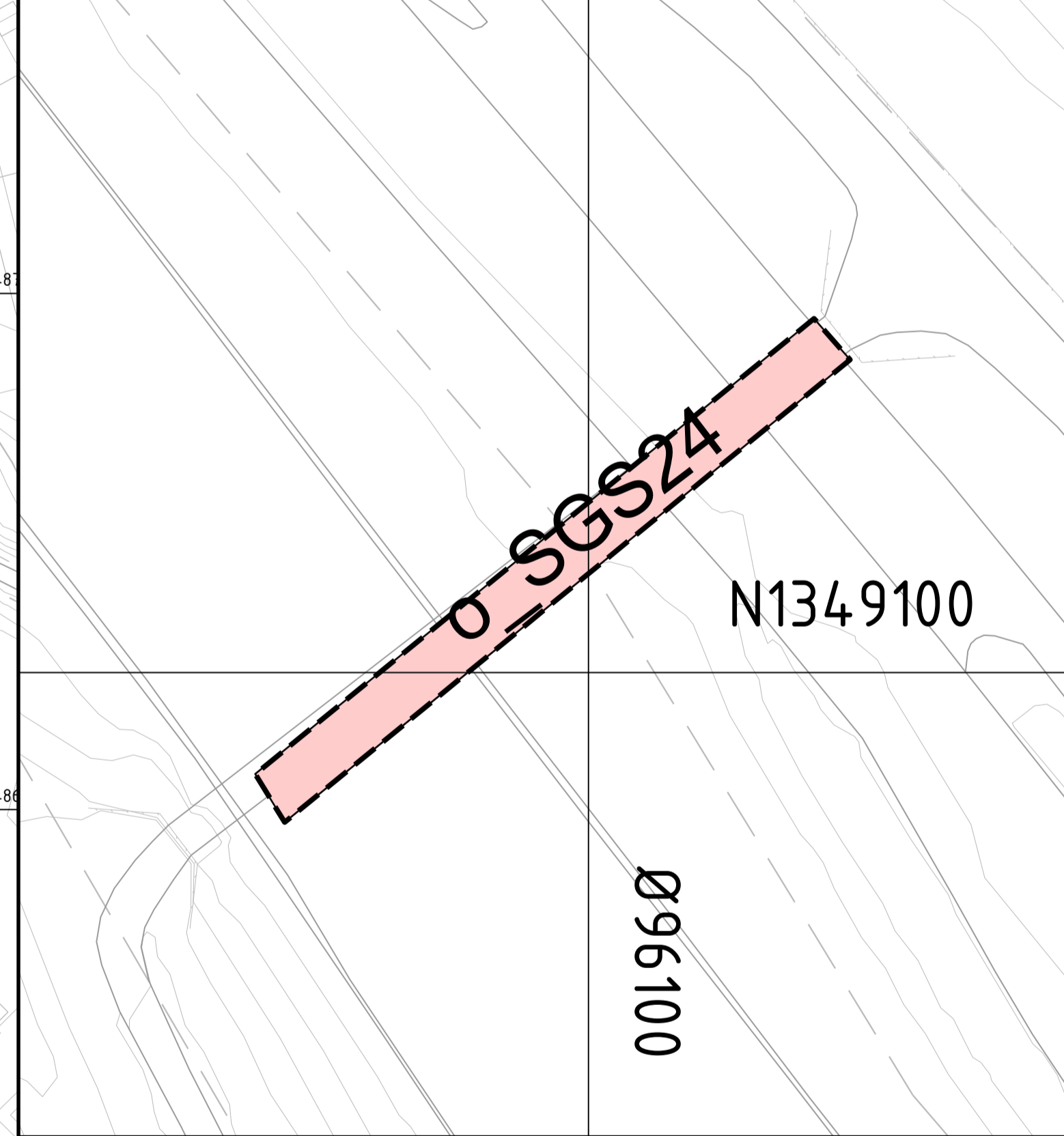
Oversiktskart - planens avgrensning



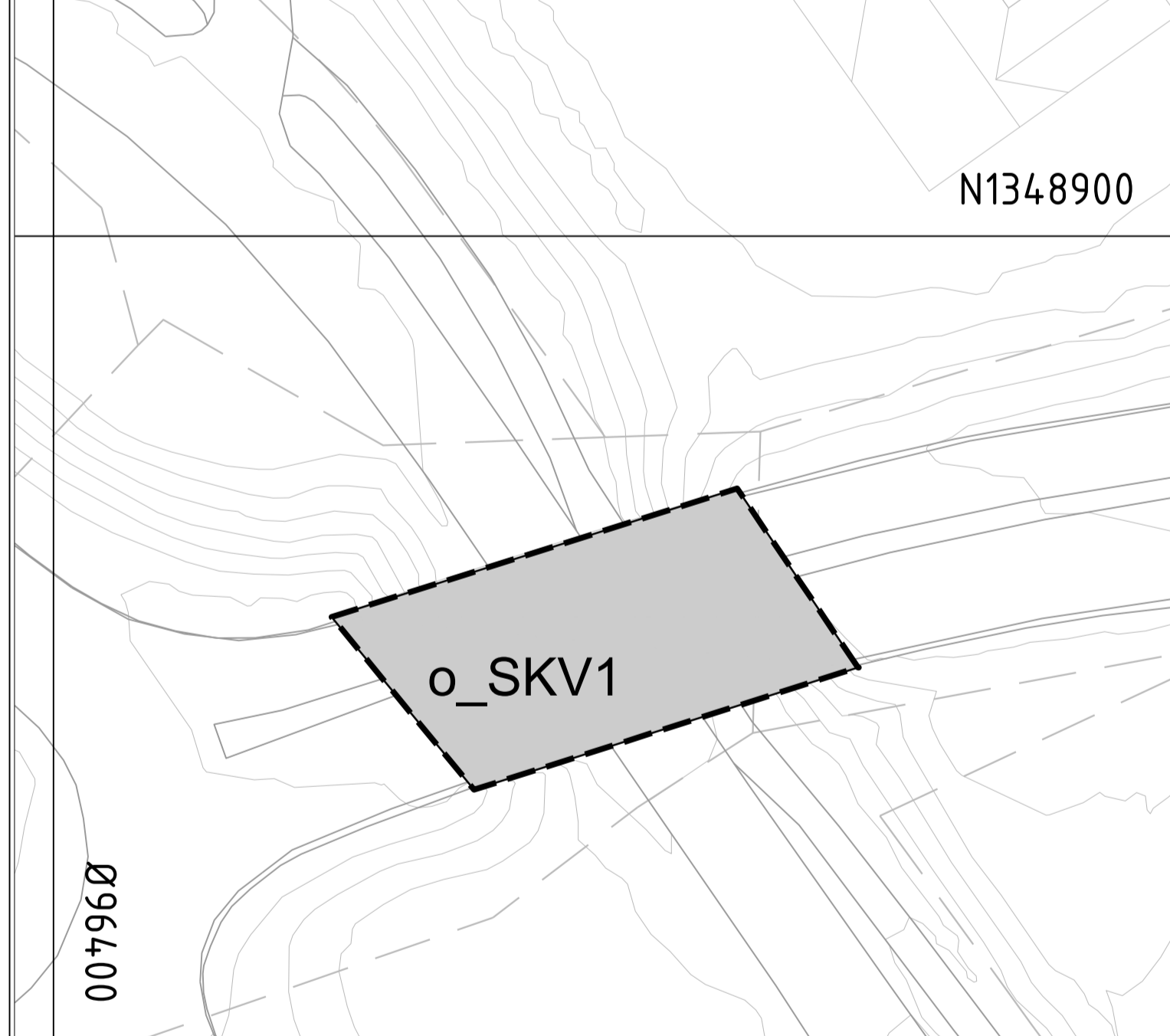
Vertikalnivå 1 - Under bakken. Målestokk 1:250



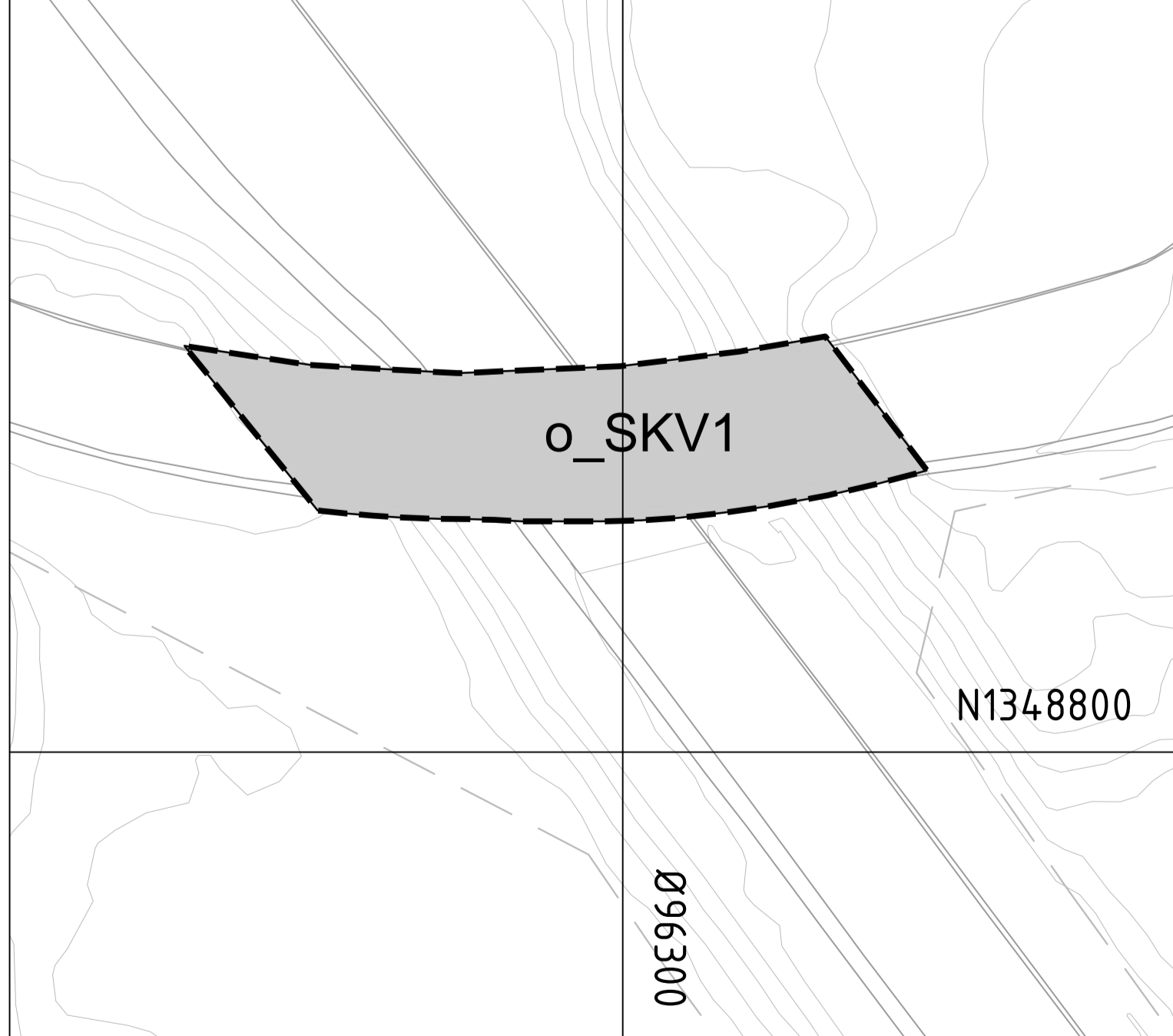
Vertikalnivå 1 - Under bakken. Målestokk 1:250



Vertikalnivå 3 - Over bakken. Målestokk 1:250



Vertikalnivå 3 - Over bakken. Målestokk 1:250



Tegnforklaring

<b>§12-5. Nr. 1 - Bebyggelse og anlegg</b>	<b>§12-5. Nr. 2 - Samferdselsanlegg og teknisk infrastruktur</b>
B Boligbebyggelse	SKV Kjøreveg
BOP Offentlig eller privat tjenesteyting	SF Fortau
BE Energianlegg	SGS Gang-/sykkelveg
BKT Øvrige kommunaltekniske anlegg	SS Sykkelanlegg
BKB Kombineret bebyggelse og anleggsformål	SVT Annen veggrunn - tekniske anlegg
Forretningsindustri	SVG Annen veggrunn - grøntareal
BKB Forretnings/tjenesteyting	STJ Trase for jernbane
	SBT Annen banegrunn - tekniske anlegg

<b>§12-6 - Hensynssoner</b>	<b>§12-5. Nr. 3 - Grønnstruktur</b>	<b>§12-5. Nr. 5 - Landbruks-, natur- og friluftsmål samt reindrift</b>
N110 Nedslagsfelt drikkevann	GT Turveg	LL Landbruksformål
N140 Friskt	GF Friområde	
N180 Andre sikringssoner	M Forsvaret	
N210 Ras- og skredfare		
N240 Flomfare		
N260 Høyspenningsanlegg (inkl høyspentkabler)		
N290 Annen fare		
N330 Hensyn friluftsliv		

<b>§12-7 - Bestemmelsesråder</b>	<b>Linjesymbol</b>	<b>Punktsymboler</b>
H500 Bevaring naturmiljø	--- Grense for sikringszone	▲ Avkjørsel - både inn og utkjøring
H570 Bevaring kulturmiljø	--- Grense for feriesone	
Funksjons- og kvalitetskrav til bygninger, anlegg og utarealer	--- Grense for angitt hensynssone	
Midlertidig bygge- og anleggsområde	--- Planens begrensning	
	--- Formålgrense	
	--- Regulert tomtegrense	

Planforslag

Revisjon: 1 (1:1000 AD)

Detaljprosjekt: 2019034

Kommunesak: Avlastet E6 ved Lillehammer

Saksbehandling iht. plan- og bygningsloven

Kommunesak nr. 2019034

2. gangs behandling

Dato: 27.06.2019

Saksnr.: 12/05.2021

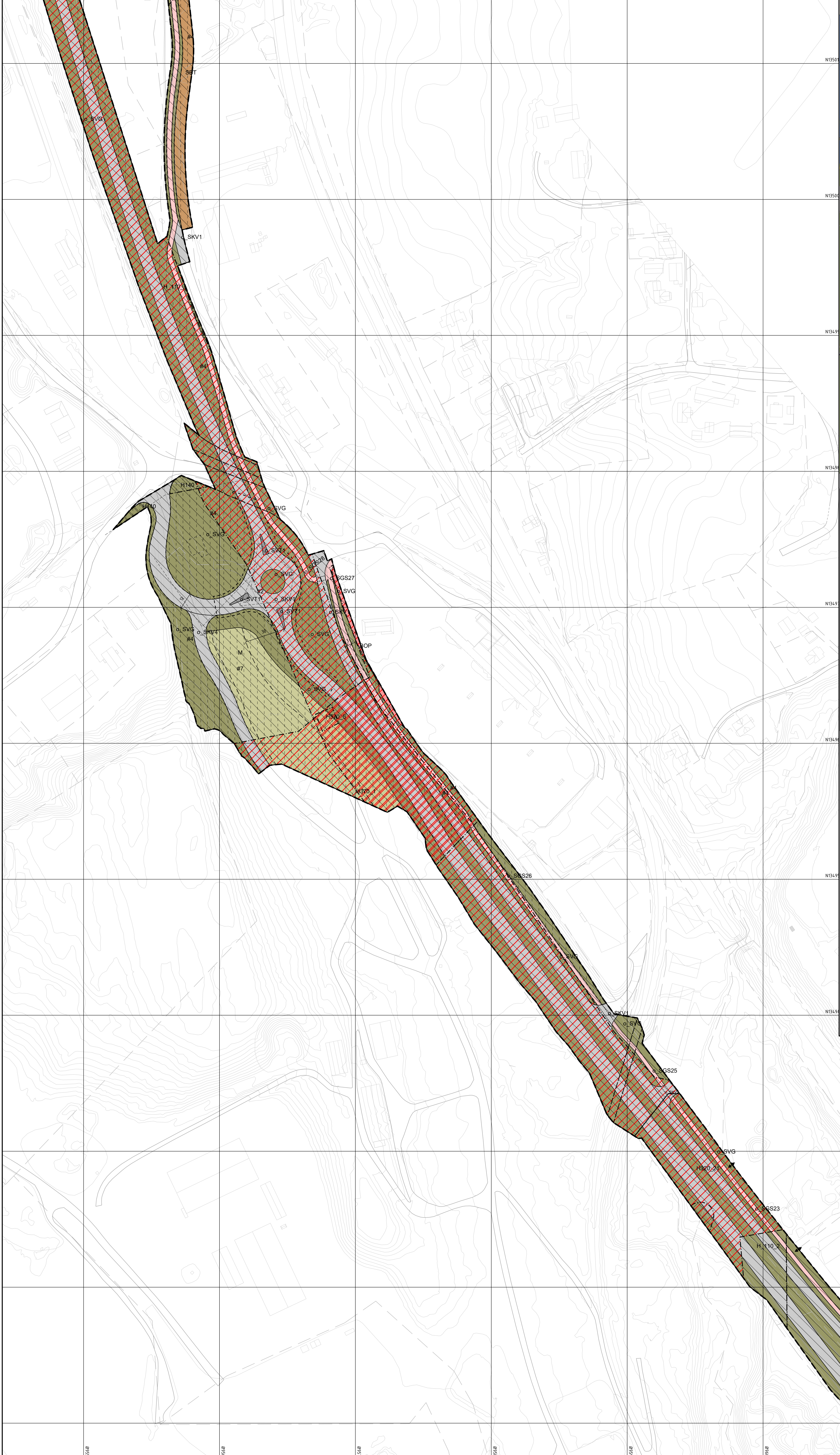
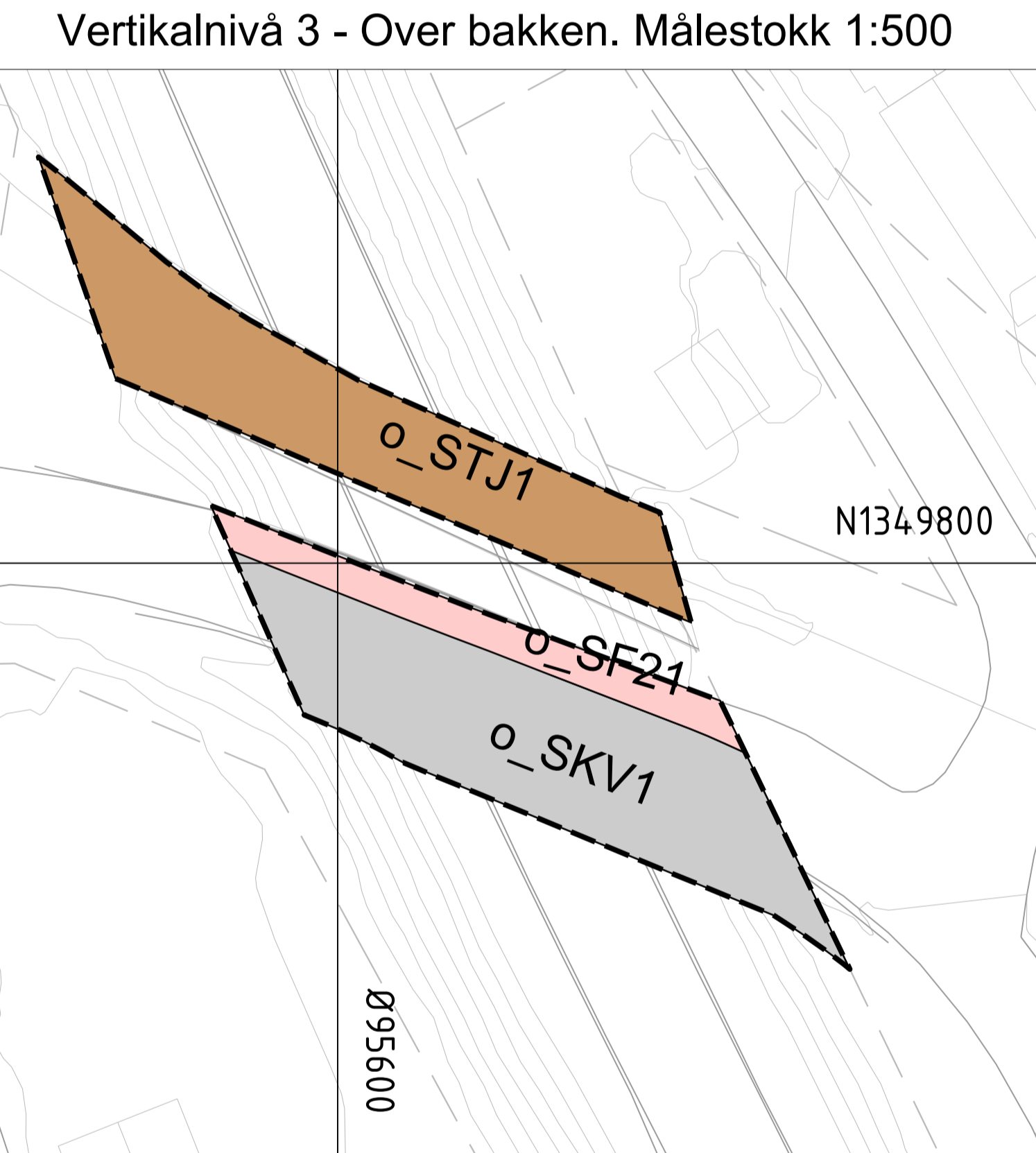
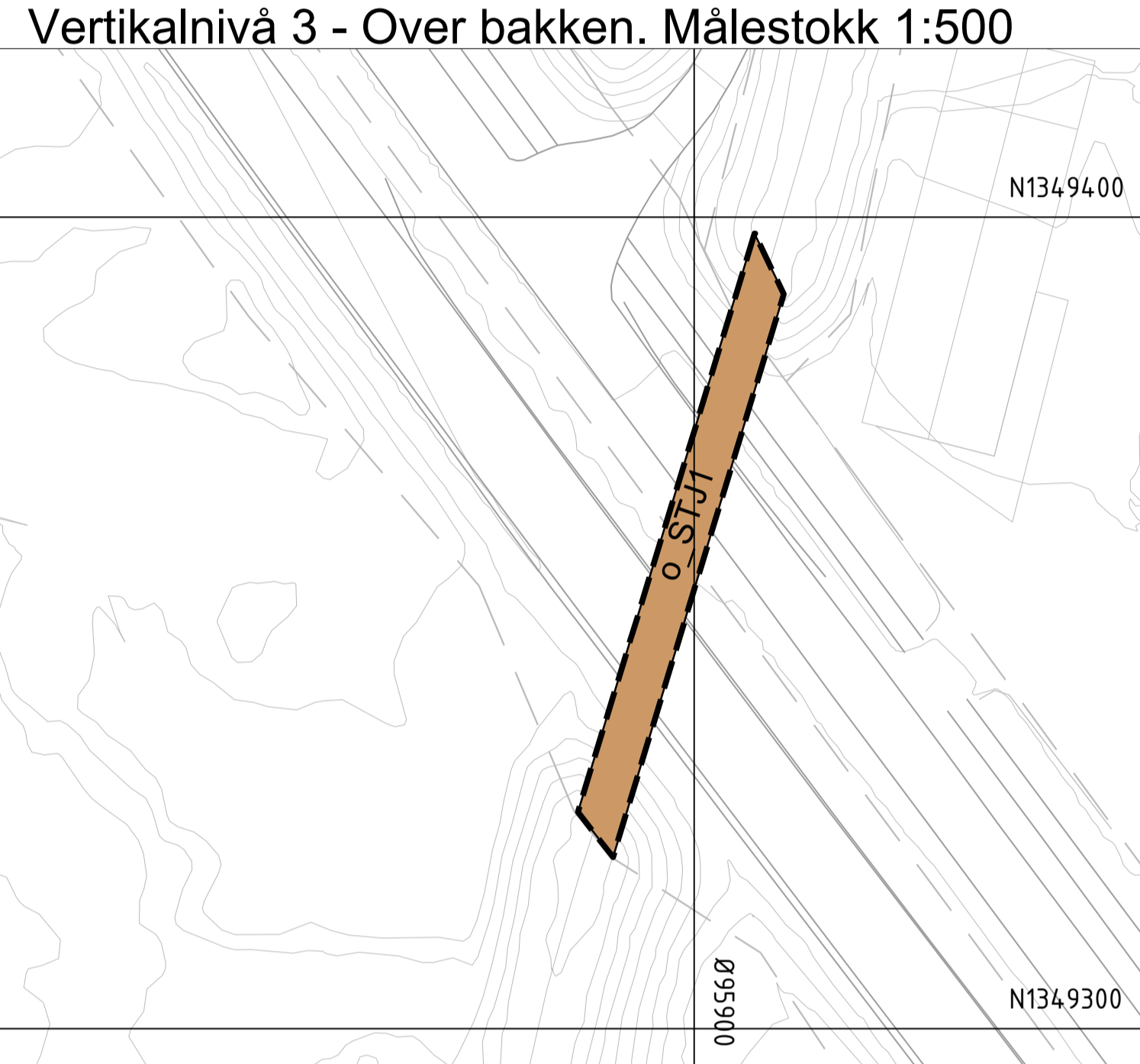
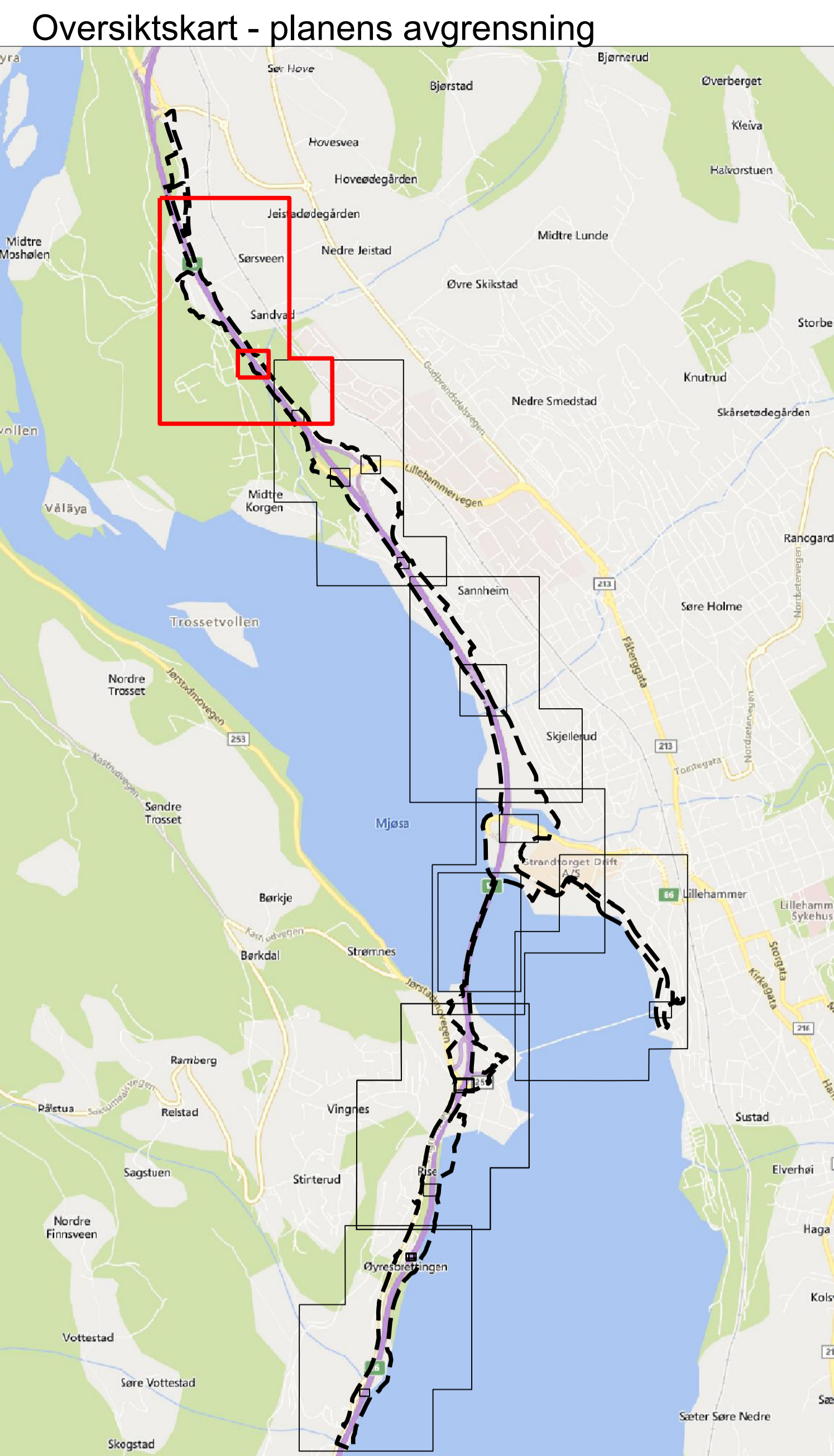
1.gangs behandling

Kunngjøring av oppstart av planarbeid

27.06.2019

12.05.2021

RAMBOLL R06



**Tegnforklaring**

<b>§12-5. Nr. 1 - Bebyggelse og anlegg</b>	<b>§12-5. Nr. 2 - Samferdselsanlegg og teknisk infrastruktur</b>	<b>§12-5. Nr. 3 - Grønnstruktur</b>	<b>§12-5. Nr. 4 - Forsvaret</b>	<b>§12-5. Nr. 5 - Landbruks-, natur- og friluftsmål samt reindrift</b>	<b>§12-5. Nr. 6 - Bruk og vern av sjø og vassdrag med tilhørende strandsone</b>
B Boligbebyggelse	SKV Kjøreveg	GT Friareal	M Forsvaret	LL Landbruksformål	V Bruk og vern av sjø og vassdrag med tilhørende strandsone
BOP Offentlig eller privat tjenesteyting	SF Fortau	SGS Gang-/sykkelveg	SVT Annen veggrunn - tekniske anlegg	SVG Annen veggrunn - grøntareal	H500 Bevaring naturmiljø
BE Energianlegg	SS Sykkelanlegg	SS Sykkelanlegg	SVJ Annen veggrunn - grøntareal	STJ Trase for jernbane	H501 Bevaring kulturmiljø
BKT Øvrige kommunaltekniske anlegg	SVT Annen veggrunn - tekniske anlegg	SS Sykkelanlegg	SVJ Annen veggrunn - grøntareal	SBT Annen banegrunn - tekniske anlegg	H502 Nedslagsfelt drikkevann
BKB Kombineret bebyggelse og anleggsformål	SVT Annen veggrunn - tekniske anlegg	SS Sykkelanlegg	SVJ Annen veggrunn - grøntareal	SBT Annen banegrunn - tekniske anlegg	N110 Friskilt
BKB Forretning/industri	SVT Annen veggrunn - tekniske anlegg	SS Sykkelanlegg	SVJ Annen veggrunn - grøntareal	SBT Annen banegrunn - tekniske anlegg	N100 Andre sikringssoner
BKB Forretning/tjenesteyting	SVT Annen veggrunn - tekniske anlegg	SS Sykkelanlegg	SVJ Annen veggrunn - grøntareal	SBT Annen banegrunn - tekniske anlegg	N120 Ras- og skredfare

<b>§12-6 - Hensynsoner</b>	<b>§12-7 - Bestemmelserområder</b>
N110 Nedslagsfelt drikkevann	H500 Bevaring naturmiljø
N100 Friskilt	H501 Bevaring kulturmiljø
N100 Andre sikringssoner	H502 Nedslagsfelt drikkevann
N120 Ras- og skredfare	H503 Funksjons- og kvalitetskrav til bygninger, anlegg og utarealer
N130 Flomfare	H504 Midlertidig bygge- og anleggsområde
N140 Høytrykkingsanlegg (inkl høyspennkabler)	H505 Midlertidig bygge- og anleggsområde
N150 Annen fare	H506 Midlertidig bygge- og anleggsområde
N160 Hensyn friluftsliv	H507 Midlertidig bygge- og anleggsområde

<b>Linjesymbol</b>	<b>Punktsymboler</b>
--- Bestemmelsegrense	▲ Avkjørsel - både inn og utkjøring
- - - Midlertidig bygge- og anleggsgrense	
--- Byggingsgrense	
--- Bebyggelse som forutsettes fjernet	
--- Friskiltlinje	
--- Regulert følgeløperfelt	
--- Regulert sløykeløper	
--- Regulert stattemur	
--- Bru	
--- Tunnel	
--- Måle og avstandslinje	

<b>§12-5. Nr. 1 - Bebyggelse og anlegg</b>	<b>§12-5. Nr. 2 - Samferdselsanlegg og teknisk infrastruktur</b>	<b>§12-5. Nr. 3 - Grønnstruktur</b>	<b>§12-5. Nr. 4 - Forsvaret</b>	<b>§12-5. Nr. 5 - Landbruks-, natur- og friluftsmål samt reindrift</b>	<b>§12-5. Nr. 6 - Bruk og vern av sjø og vassdrag med tilhørende strandsone</b>
B Boligbebyggelse	SKV Kjøreveg	GT Friareal	M Forsvaret	LL Landbruksformål	V Bruk og vern av sjø og vassdrag med tilhørende strandsone
BOP Offentlig eller privat tjenesteyting	SF Fortau	SGS Gang-/sykkelveg	SVT Annen veggrunn - tekniske anlegg	SVG Annen veggrunn - grøntareal	H500 Bevaring naturmiljø
BE Energianlegg	SS Sykkelanlegg	SS Sykkelanlegg	SVJ Annen veggrunn - grøntareal	STJ Trase for jernbane	H501 Bevaring kulturmiljø
BKT Øvrige kommunaltekniske anlegg	SVT Annen veggrunn - tekniske anlegg	SS Sykkelanlegg	SVJ Annen veggrunn - grøntareal	SBT Annen banegrunn - tekniske anlegg	H502 Nedslagsfelt drikkevann
BKB Kombineret bebyggelse og anleggsformål	SVT Annen veggrunn - tekniske anlegg	SS Sykkelanlegg	SVJ Annen veggrunn - grøntareal	SBT Annen banegrunn - tekniske anlegg	N110 Friskilt
BKB Forretning/industri	SVT Annen veggrunn - tekniske anlegg	SS Sykkelanlegg	SVJ Annen veggrunn - grøntareal	SBT Annen banegrunn - tekniske anlegg	N100 Andre sikringssoner
BKB Forretning/tjenesteyting	SVT Annen veggrunn - tekniske anlegg	SS Sykkelanlegg	SVJ Annen veggrunn - grøntareal	SBT Annen banegrunn - tekniske anlegg	N120 Ras- og skredfare

<b>§12-6 - Hensynsoner</b>	<b>§12-7 - Bestemmelserområder</b>
N110 Nedslagsfelt drikkevann	H500 Bevaring naturmiljø
N100 Friskilt	H501 Bevaring kulturmiljø
N100 Andre sikringssoner	H502 Nedslagsfelt drikkevann
N120 Ras- og skredfare	H503 Funksjons- og kvalitetskrav til bygninger, anlegg og utarealer
N130 Flomfare	H504 Midlertidig bygge- og anleggsområde
N140 Høytrykkingsanlegg (inkl høyspennkabler)	H505 Midlertidig bygge- og anleggsområde
N150 Annen fare	H506 Midlertidig bygge- og anleggsområde
N160 Hensyn friluftsliv	H507 Midlertidig bygge- og anleggsområde

<b>Linjesymbol</b>	<b>Punktsymboler</b>
--- Bestemmelsegrense	▲ Avkjørsel - både inn og utkjøring
- - - Midlertidig bygge- og anleggsgrense	
--- Byggingsgrense	
--- Bebyggelse som forutsettes fjernet	
--- Friskiltlinje	
--- Regulert følgeløperfelt	
--- Regulert sløykeløper	
--- Regulert stattemur	
--- Bru	
--- Tunnel	
--- Måle og avstandslinje	

Planforslag

Revisjon: 1:1000 (A0)

Detaljregulering  
Avlastet E6 ved  
Lillehammer

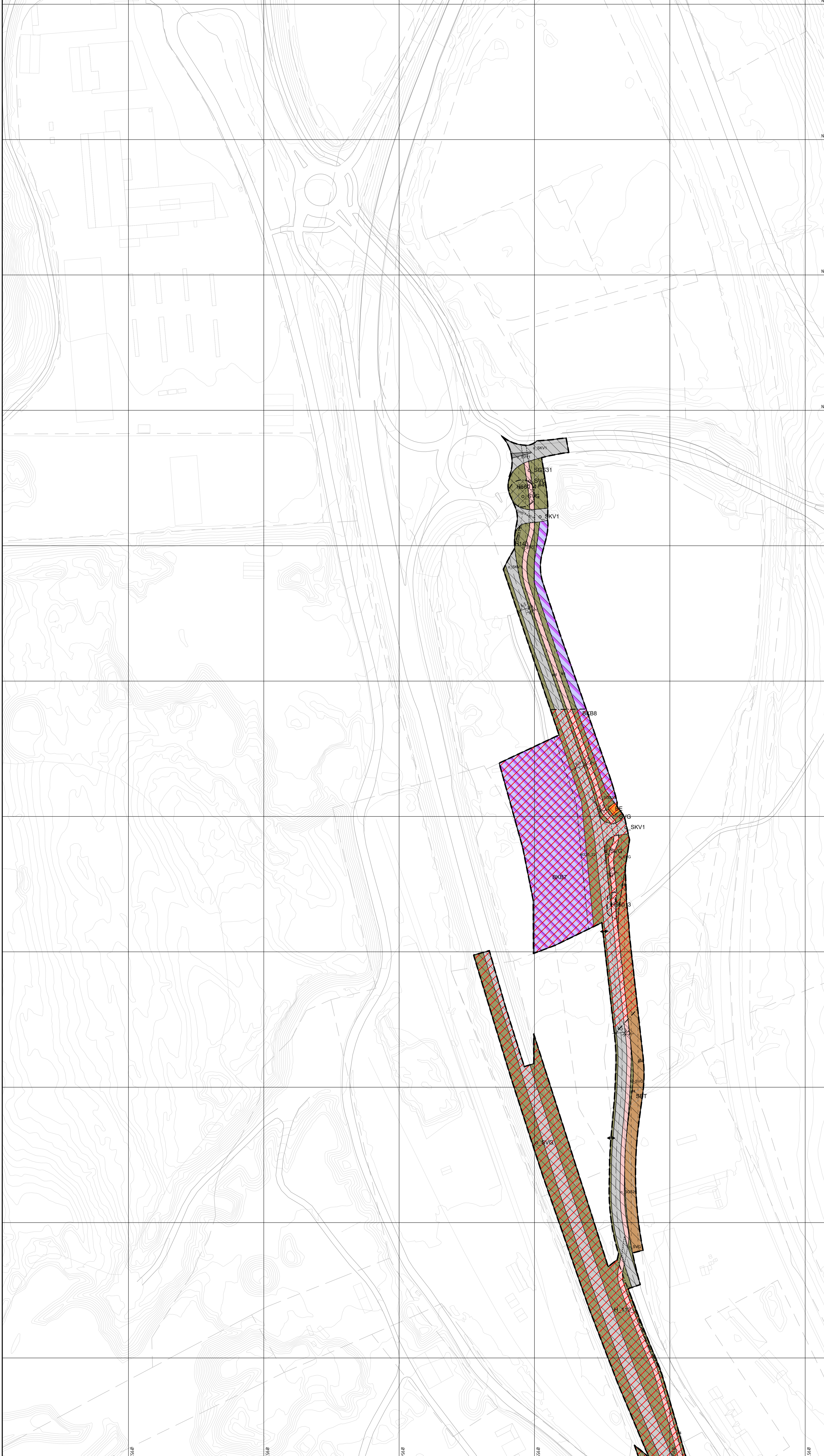
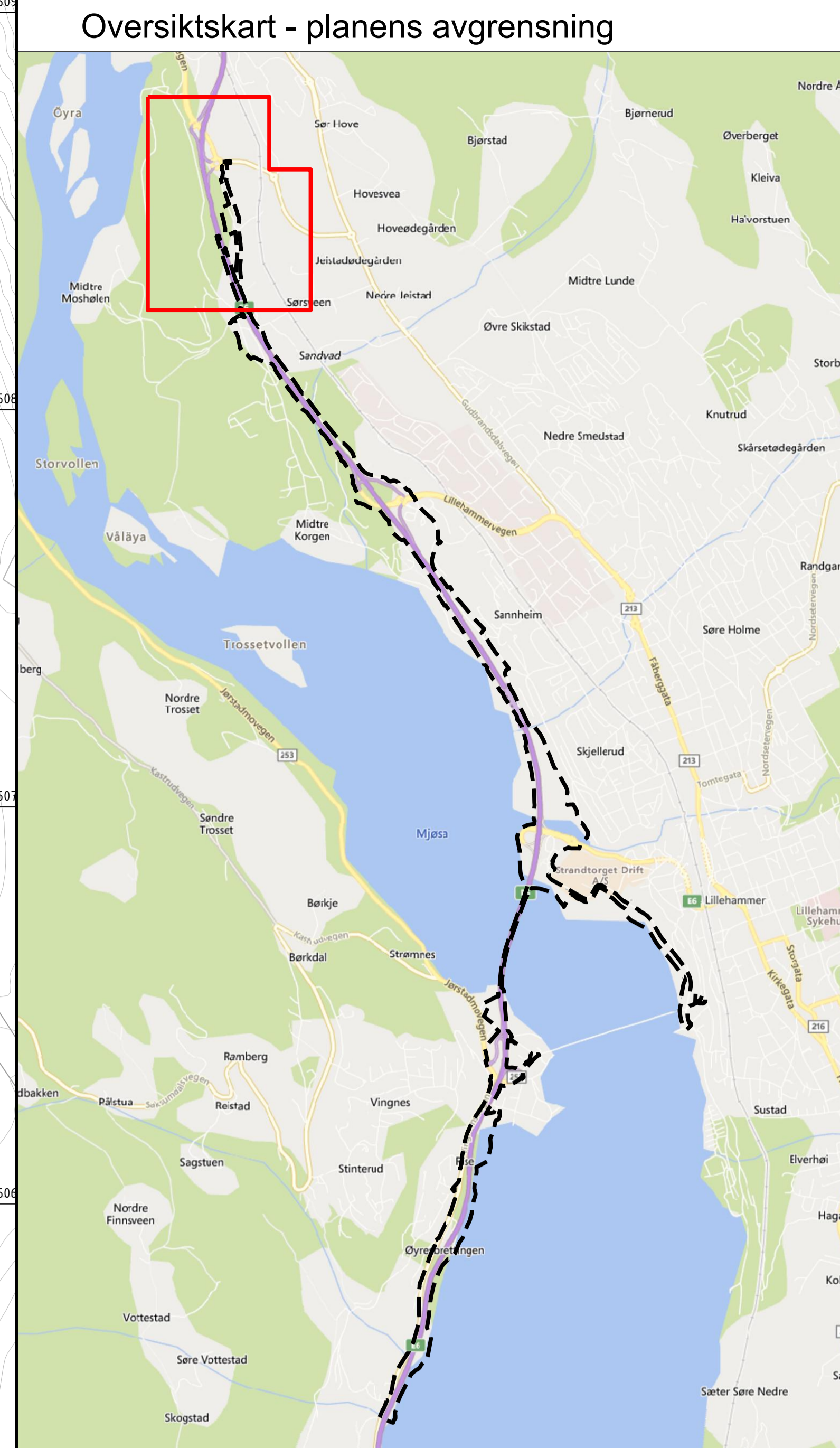
Saksbehandling iht. plan- og bygningsloven  
Kommunestyret sitt vedtak  
2. gangs behandling  
Offentlig ettersyn fra: ..... til: .....  
1. gangs behandling  
Kunngjøring av oppstart av planarbeid

Dato: 27.06.2019  
12.05.2021

Lillehammer kommune

NyeVeier

RAMBOLL R07



Tegnforklaring

**§12-5. Nr. 1 - Bebyggelse og anlegg**

B	Boligbebyggelse
BOP	Offentlig eller privat tjenesteyting
BE	Energianlegg
BKT	Øvrige kommunaltekniske anlegg
BKB	Kombinert bebyggelse og anleggsformål
BKI	Forretning/industri
BKJ	Forretning/tjenesteyting

**§12-5. Nr. 2 - Samferdselsanlegg og teknisk infrastruktur**

SKV	Kjøreveg
SF	Fortau
SGS	Gang-/sykkelveg
SS	Sykkelanlegg
SVT	Annen veggrunn - tekniske anlegg
SVG	Annen veggrunn - grøntareal
STJ	Trasé for jernbane
SBT	Annen banegrunn - tekniske anlegg

**§12-5. Nr. 3 - Grønnstruktur**

GT	Turveg
GF	Friområde

**§12-5. Nr. 4 - Forsvaret**

M	Forsvaret
---	-----------

**§12-5. Nr. 5 - Landbruks-, natur- og friluftsmål samt reindrift**

LL	Landbruksformål
----	-----------------

**§12-5. Nr. 6 - Bruk og vern av sjø og vassdrag med tilhørende strandsone**

V	Bruk og vern av sjø og vassdrag med tilhørende strandsone
---	---

**§12-6 - Hensynssoner**

N110	Nedslagsfelt drikkevann
N140	Friskilt
N180	Andre sikringssoner
H210	Ras- og skredfare
H220	Flomfare
H230	Høyspenningsanlegg (inkl høyspentkabler)
H240	Annen fare
H538	Hensyn friluftsliv

**§12-7 - Bestemmelsesområder**

H500	Bevaring naturmiljø
H510	Bevaring kulturmiljø
H520	Funksjons- og kvalitetskrav til bygninger, anlegg og utarealer
H530	Midlertidig bygge- og anleggsområde

**Linjesymbol**

---	Grense for sikringszone
- - -	Grense for farezone
---	Grense for angitt hensynssone
---	Planens begrensning
---	Fornålgrense
---	Regulert tomtegrense

**Bestemmelsesgrense**

---	Bestemmelsesgrense
---	Midlertidig bygge- og anleggsområde
---	Byggelinje
---	Byggelinje som forutsettes fjernet
---	Friskiltinge
---	Regulert følgergerfelt
---	Regulert stasjonsjern
---	Regulert stasjonsmur
---	Bru
---	Tunnel
---	Måle og avstandslinje

**Punktsymboler**

+	Avkjørsel - både inn og utkjøring
---	-----------------------------------

# Planforslag

Saksnr. Sign.

Revisjon: Målestokk: 1:1000 (A0)

Detaljregulering: 2109234

Kommunesynet sitt vedtak: 2. gangs behandling: 2109234

Saksbehandling iht. plan- og bygningsloven: 2109234

Dato: Saksnr.: Sign.

Offentlig ettersyn fra: 27.06.2019

1. gangs behandling: 12.05.2021

Kunngjøring av oppstart av planarbeid

Lillehammer kommune, NyeVeier, RAMBOLL, RO8