

## Bilde



## Info

Av: Silje-Elin Skrede  
Tid: 16.11.2020 14:37  
Posisjon: Profil **290**, **133,2km** til høyre for linjen **Ny linje**.



Av: Silje-Elin Skrede  
Tid: 16.11.2020 14:37  
Posisjon: Profil **290**, **133,2km** til høyre for linjen **Ny linje**.



## Bilde



## Info

Av: Silje-Elin Skrede  
Tid: 16.11.2020 14:37  
Posisjon: Profil **290**, **133,2km** til høyre for linjen **Ny linje**.



Av: Silje-Elin Skrede  
Tid: 16.11.2020 14:37  
Posisjon: Profil **290**, **133,2km** til høyre for linjen **Ny linje**.



## Bilde



## Info

Av: Silje-Elin Skrede  
Tid: 16.11.2020 14:37  
Posisjon: Profil **290**, **133,2km** til **høyre** for linjen **Ny linje**.



Lokasjon, Breddegrad 61.09066756, Lengdegrad 10.42482073





## igg\_47-054

stikkrenne ø500 sjekk rapport frå steinar

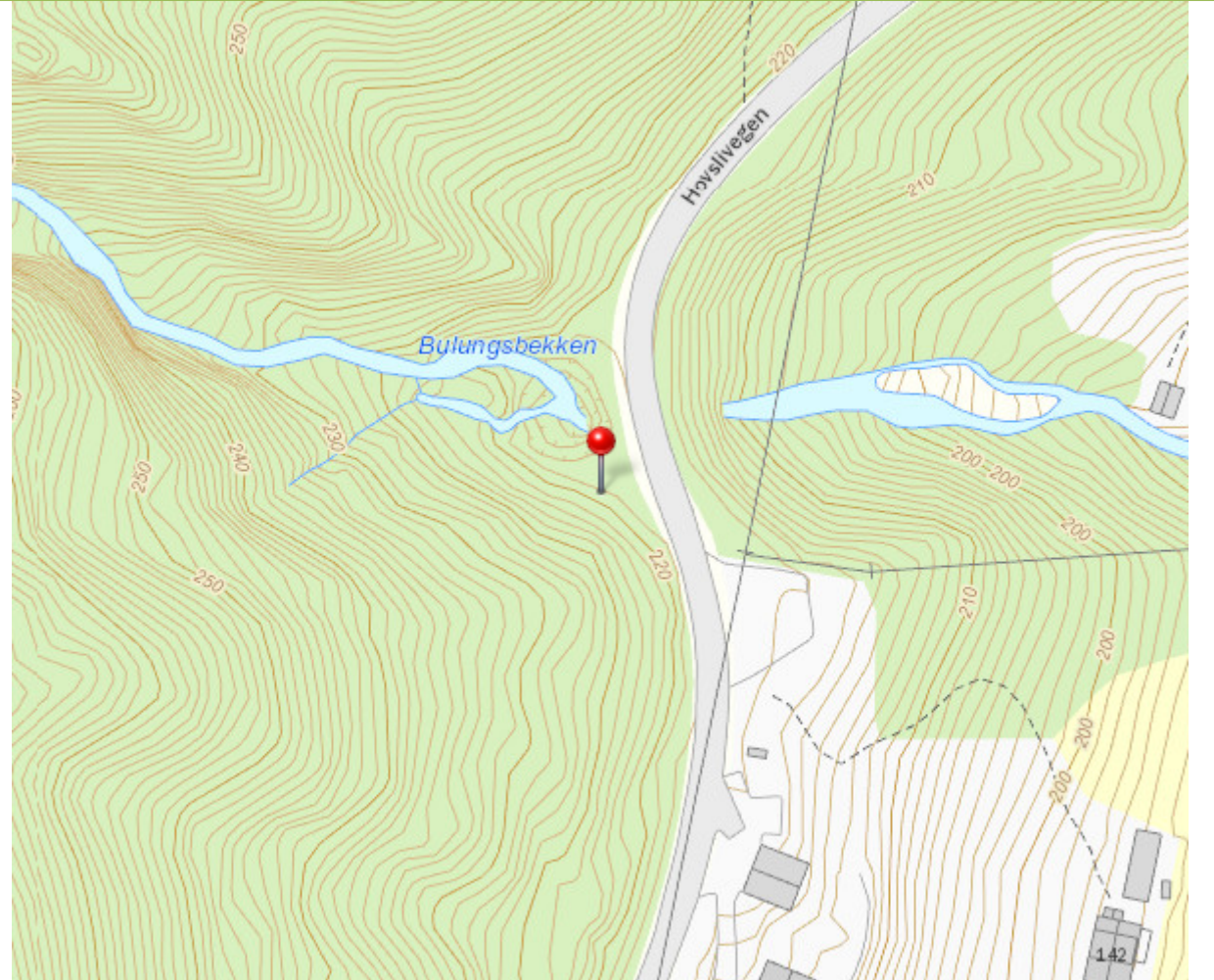
Av	Silje-Elin Skrede
Tid	16.11.2020 14:39
Prioritet	Medium
Prosesskode	Not selected
Type	-
Arkivert	Nei
Godkjent	Nei
Posisjon	Profil 290. 133,2km til høyre for linjen Ny linje
Breddegrad	61.09043329
Lengdegrad	10.42481603
Horisontal nøyaktighet	Hac: 16m

Kommentar	Av	Tid
-	-	-

Bilde	Info
	<p>Av: Silje-Elin Skrede  Tid: 16.11.2020 14:39  Posisjon: Profil 290, 133,2km til høyre for  linjen Ny linje.</p>



Lokasjon, Breddegrad 61.09043329, Lengdegrad 10.42481603






## igg\_47-055

høg vassføring i dag. sannsynlig berg under elv. kan ta med seg ein del masser, døde trær og blokk, stein

Av	Silje-Elin Skrede
Tid	16.11.2020 15:01
Prioritet	Medium
Prosesskode	Not selected
Type	-
Arkivert	Nei
Godkjent	Nei
Posisjon	Profil 297. 137,0km til høyre for linjen Ny linje
Breddegrad	61.1240604
Lengdegrad	10.39843467
Horisontal nøyaktighet	Hac: 6m

Kommentar	Av	Tid
-	-	-

Bilde	Info
	<p>Av: Silje-Elin Skrede            Tid: 16.11.2020 15:02            Posisjon: Profil 297, 137,0km til høyre for linjen Ny linje.</p>

## Bilde



## Info

Av: Silje-Elin Skrede  
Tid: 16.11.2020 15:02  
Posisjon: Profil **297**, **137,0km** til høyre for linjen **Ny linje**.



Av: Silje-Elin Skrede  
Tid: 16.11.2020 15:02  
Posisjon: Profil **297**, **137,0km** til høyre for linjen **Ny linje**.



Lokasjon, Breddegrad 61.1240604, Lengdegrad 10.39843467




## igg\_47-056

stikkrenne ø600. erosjon i morena. kan tette seg her, kapasitet kan være for liten

Av	Silje-Elin Skrede
Tid	16.11.2020 15:11
Prioritet	Medium
Prosesskode	Not selected
Type	-
Arkivert	Nei
Godkjent	Nei
Posisjon	Profil 300. 136,9km til høyre for linjen Ny linje
Breddegrad	61.12306111
Lengdegrad	10.39212086
Horisontal nøyaktighet	Hac: 12m

Kommentar	Av	Tid
-	-	-

Bilde	Info
	<p>Av: Silje-Elin Skrede            Tid: 16.11.2020 15:12            Posisjon: Profil 300, 136,9km til høyre for linjen Ny linje.</p>



## Bilde



## Info

Av: Silje-Elin Skrede  
Tid: 16.11.2020 15:12  
Posisjon: Profil **300**, **136,9km** til høyre for linjen **Ny linje**.



Av: Silje-Elin Skrede  
Tid: 16.11.2020 15:12  
Posisjon: Profil **300**, **136,9km** til høyre for linjen **Ny linje**.

## Bilde

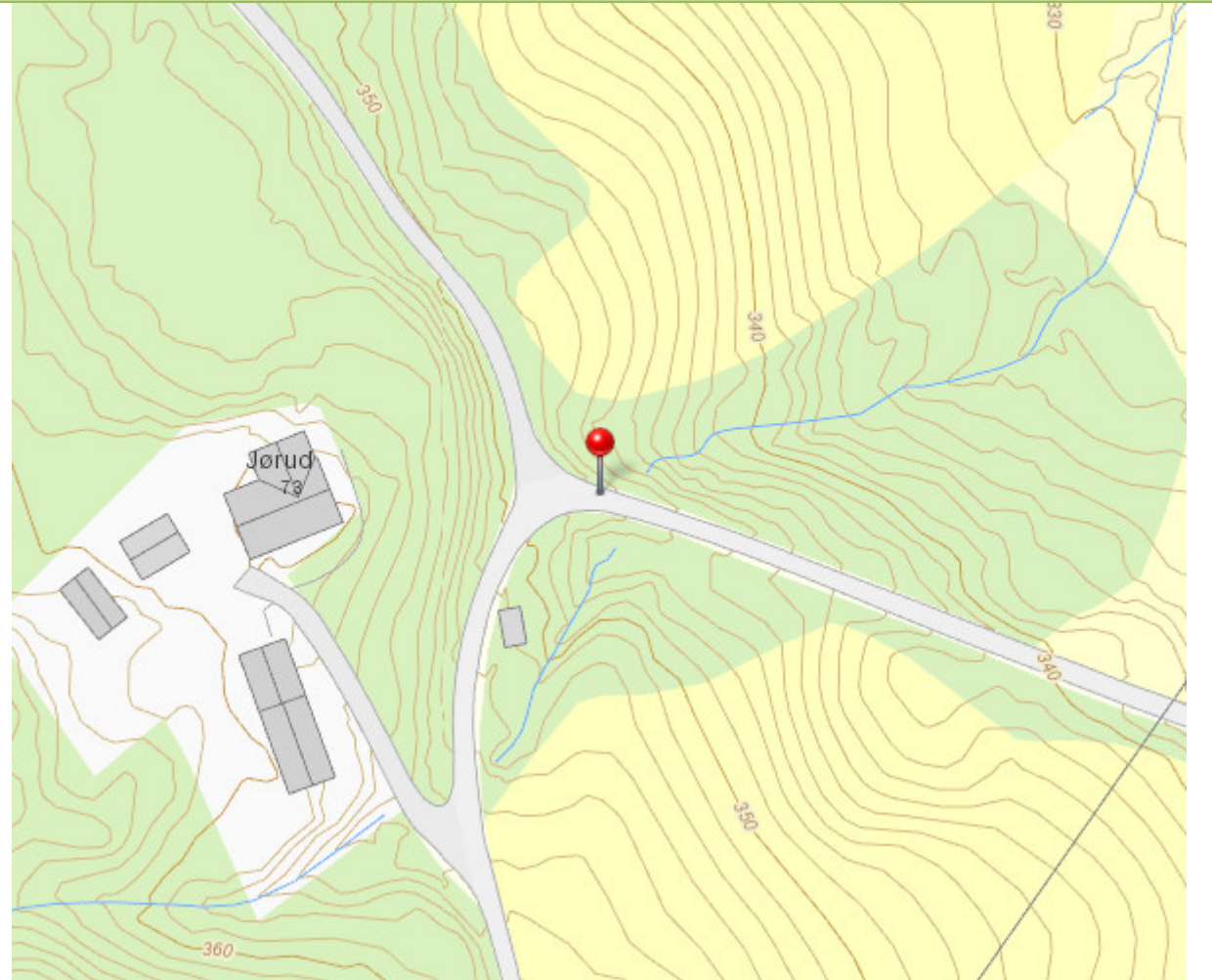


## Info

Av: Silje-Elin Skrede  
Tid: 16.11.2020 15:12  
Posisjon: Profil **300**, **136,9km** til høyre for linjen **Ny linje**.



Lokasjon, Breddegrad 61.12306111, Lengdegrad 10.39212086



## igg\_47-057

renn sanns ned i domp og videre ned langs  
veg. ikkje noko stikkrenne i domp

Av	Silje-Elin Skrede
Tid	16.11.2020 15:15
Prioritet	Medium
Prosesskode	Not selected
Type	-
Arkivert	Nei
Godkjent	Nei
Posisjon	Profil 300. 136,9km til høyre for linjen Ny linje
Breddegrad	61.12295944
Lengdegrad	10.39311681
Horisontal nøyaktighet	Hac: 8m

Kommentar	Av	Tid
-	-	-

Bilde	Info
	<p>Av: Silje-Elin Skrede Tid: 16.11.2020 15:19 Posisjon: Profil <b>300</b>, <b>136,9km</b> til høyre for linjen <b>Ny linje</b>.</p>



Bilde	Info
	<p>Av: Silje-Elin Skrede Tid: 16.11.2020 15:19 Posisjon: Profil <b>300</b>, <b>136,9km</b> til høyre for linjen <b>Ny linje</b>.</p>
	<p>Av: Silje-Elin Skrede Tid: 16.11.2020 15:17 Posisjon: Profil <b>300</b>, <b>136,9km</b> til høyre for linjen <b>Ny linje</b>.</p>
	<p>Av: Silje-Elin Skrede Tid: 16.11.2020 15:17 Posisjon: Profil <b>300</b>, <b>136,9km</b> til høyre for linjen <b>Ny linje</b>.</p>

## Bilde



## Info

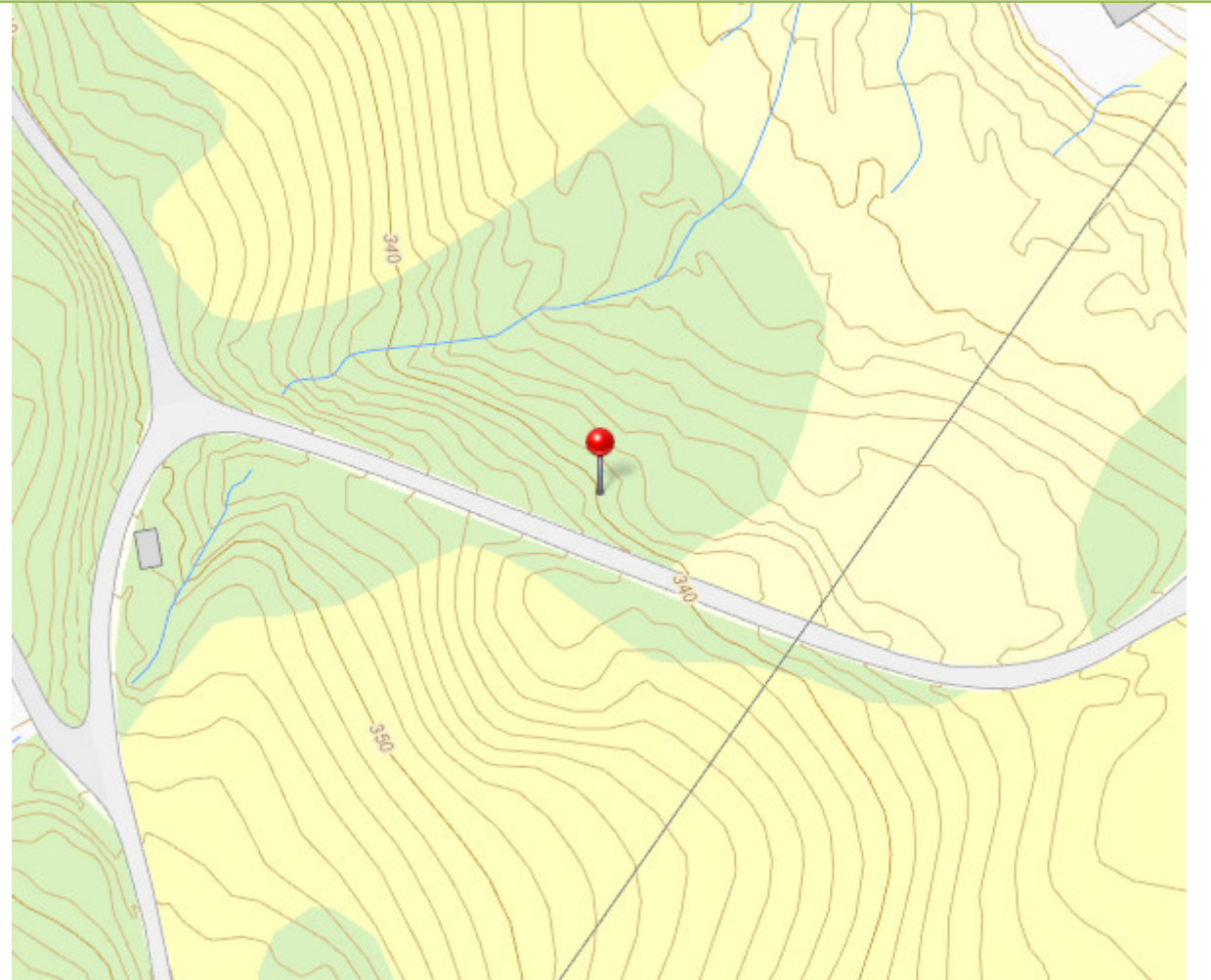
Av: Silje-Elin Skrede  
Tid: 16.11.2020 15:15  
Posisjon: Profil **300**, **136,9km** til høyre for linjen **Ny linje**.



Av: Silje-Elin Skrede  
Tid: 16.11.2020 15:15  
Posisjon: Profil **300**, **136,9km** til høyre for linjen **Ny linje**.



Lokasjon, Breddegrad 61.12295944, Lengdegrad 10.39311681



## igg\_47-058

en del vann i bekk. berg i dagen, kan komme løsblokker. kan renne over veggen ved tetting. ø600, er lite. lite erosjon, tyder på berg i dagen nedstrøms

Av	Silje-Elin Skrede
Tid	16.11.2020 15:27
Prioritet	Medium
Prosesskode	Not selected
Type	-
Arkivert	Nei
Godkjent	Nei
Posisjon	Profil 300. 137,2km til høyre for linjen Ny linje
Breddegrad	61.12557536
Lengdegrad	10.39536368
Horisontal nøyaktighet	Hac: 6m

Kommentar	Av	Tid
-	-	-

Bilde	Info
	<p>Av: Silje-Elin Skrede            Tid: 16.11.2020 15:28            Posisjon: Profil <b>300</b>, <b>137,2km</b> til høyre for linjen <b>Ny linje</b>.</p>



## Bilde



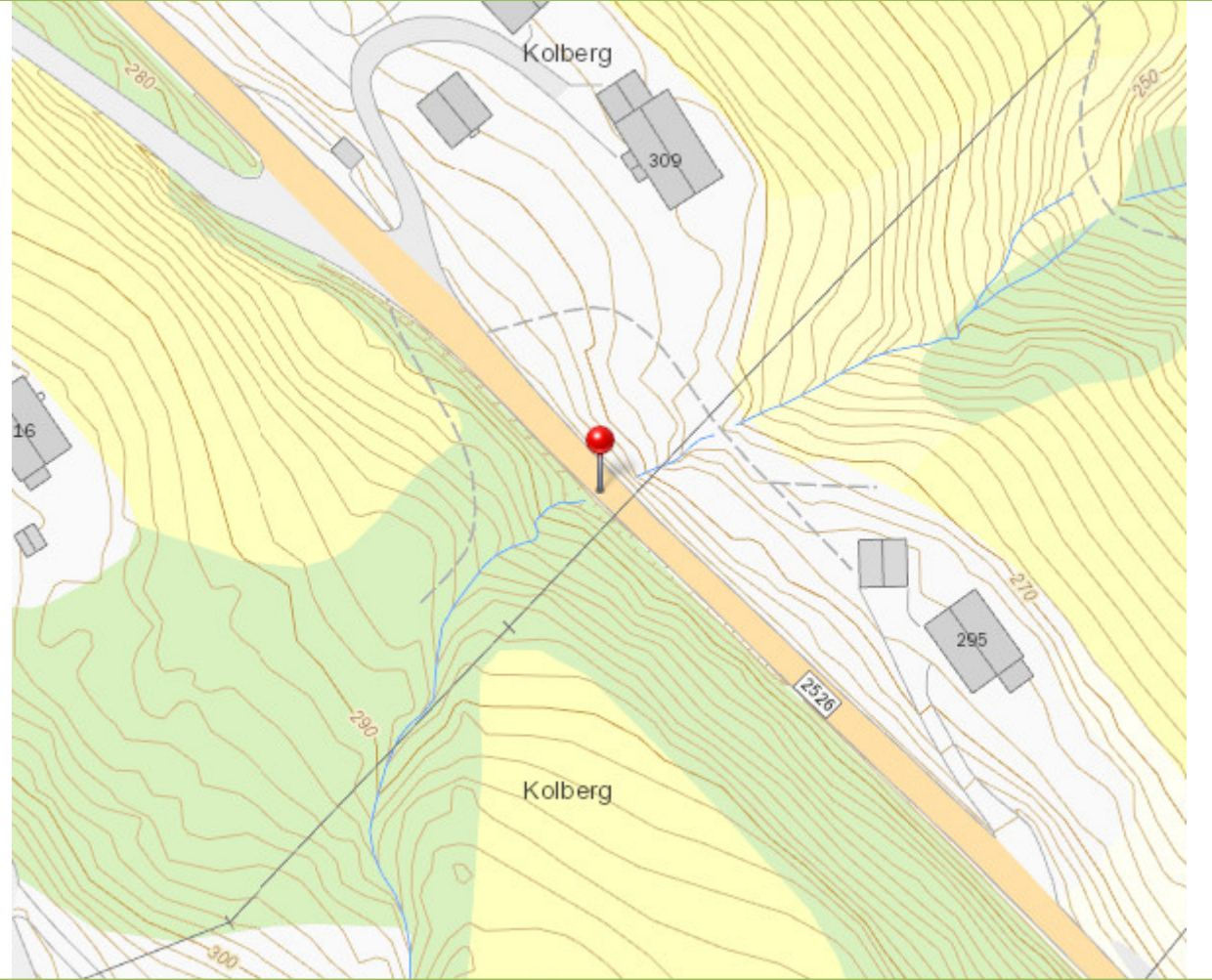
## Info

Av: Silje-Elin Skrede  
Tid: 16.11.2020 15:28  
Posisjon: Profil **300**, **137,2km** til høyre for linjen **Ny linje**.



Av: Silje-Elin Skrede  
Tid: 16.11.2020 15:28  
Posisjon: Profil **300**, **137,2km** til høyre for linjen **Ny linje**.

Lokasjon, Breddegrad 61.12557536, Lengdegrad 10.39536368





# E6 Roterud - Storhove

---

## Loggpunkter

igg_48-001.....	2
igg_48-002.....	5
igg_48-003.....	8
igg_48-004.....	11
igg_48-005.....	14
igg_48-006.....	18
igg_48-007.....	22



## igg\_48-001



bekk på løsmasse. tre og stein i bekk.  
løsmasse på rasvinkel på østsiden av bekk.  
kan gli ut lokalt

Av	Silje-Elin Skrede
Tid	26.11.2020 11:42
Prioritet	Medium
Prosesskode	Not selected
Type	-
Arkivert	Nei
Godkjent	Nei
Posisjon	Profil 257. 122,1km til høyre for linjen Ny linje
Breddegrad	60.99206501
Lengdegrad	10.50773355
Horisontal nøyaktighet	Hac: 6m

Kommentar	Av	Tid
-	-	-

Bilde	Info
	<p>Av: Silje-Elin Skrede Tid: 26.11.2020 11:42 Posisjon: Profil 257, 122,1km til høyre for linjen Ny linje.</p>



Bilde	Info
	Av: Silje-Elin Skrede Tid: 26.11.2020 11:42 Posisjon: Profil <b>257, 122,1km</b> til høyre for linjen <b>Ny linje</b> .
	Av: Silje-Elin Skrede Tid: 26.11.2020 11:42 Posisjon: Profil <b>257, 122,1km</b> til høyre for linjen <b>Ny linje</b> .

Lokasjon, Breddegrad 60.99206501, Lengdegrad 10.50773355





## igg\_48-002

ylling langs elv. bekk renn på løsmasser, stein i bekk. bekk kan dra med seg stein (vanntransport)

Av	Silje-Elin Skrede
Tid	26.11.2020 11:46
Prioritet	Medium
Prosesskode	Not selected
Type	-
Arkivert	Nei
Godkjent	Nei
Posisjon	Profil 257. 122,1km til høyre for linjen Ny linje
Breddegrad	60.99183415
Lengdegrad	10.5073134
Horisontal nøyaktighet	Hac: 6m

Kommentar	Av	Tid
-	-	-

Bilde	Info
	<p>Av: Silje-Elin Skrede            Tid: 26.11.2020 11:47            Posisjon: Profil 257, 122,1km til høyre for linjen Ny linje.</p>

## Bilde



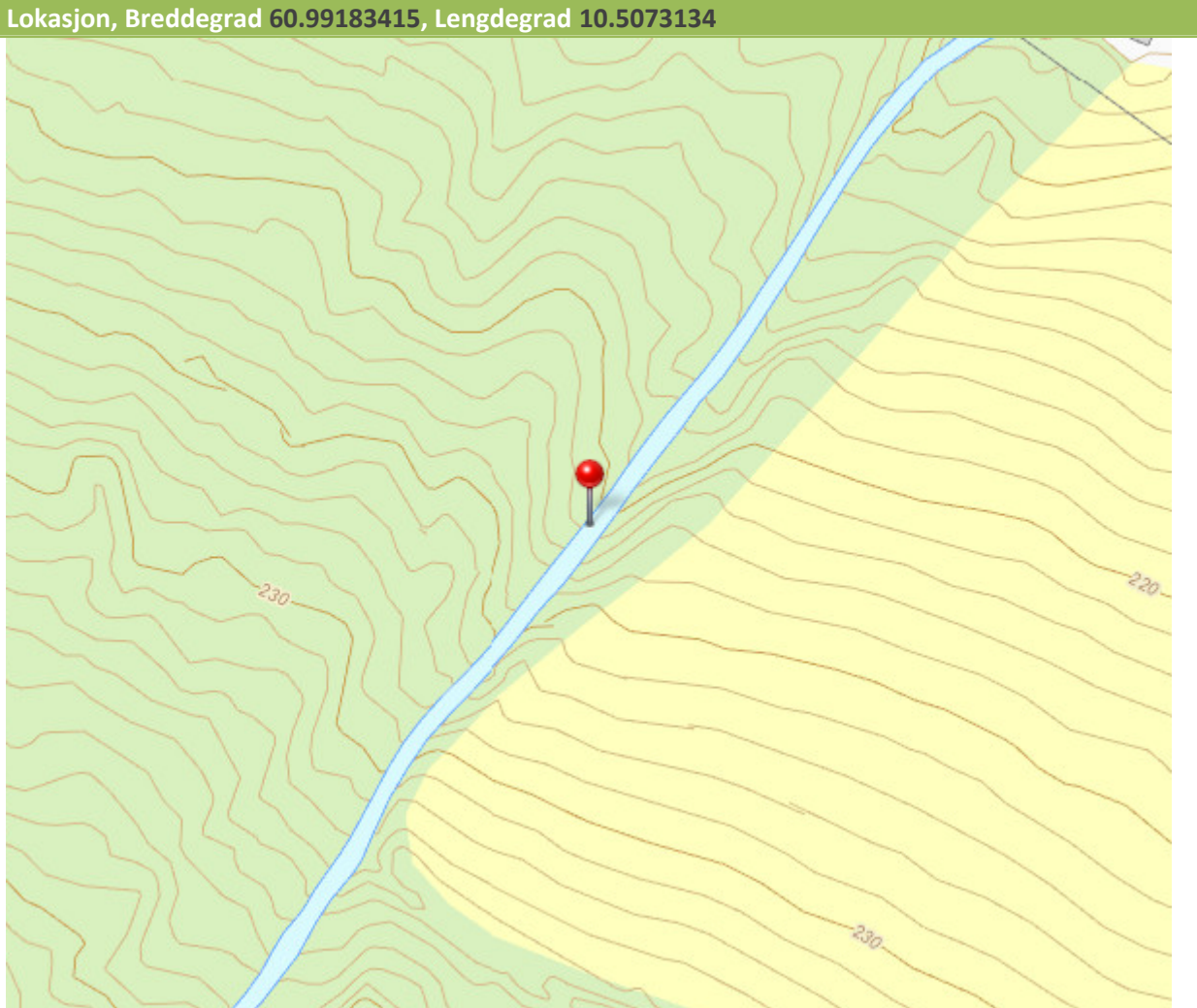
## Info

Av: Silje-Elin Skrede  
Tid: 26.11.2020 11:47  
Posisjon: Profil **257, 122,1km** til høyre for linjen **Ny linje**.



Av: Silje-Elin Skrede  
Tid: 26.11.2020 11:47  
Posisjon: Profil **257, 122,1km** til høyre for linjen **Ny linje**.





## igg\_48-003

tre/tømmer i bekk. erosjon lang østsiden av bekk.

Av	Silje-Elin Skrede
Tid	26.11.2020 11:49
Prioritet	Medium
Prosesskode	Not selected
Type	-
Arkivert	Nei
Godkjent	Nei
Posisjon	Profil 257. 122,1km til høyre for linjen Ny linje
Breddegrad	60.99169406
Lengdegrad	10.50701701
Horisontal nøyaktighet	Hac: 6m

Kommentar	Av	Tid
-	-	-

Bilde	Info
	<p>Av: Silje-Elin Skrede            Tid: 26.11.2020 11:50            Posisjon: Profil 257, 122,1km til høyre for linjen Ny linje.</p>



## Bilde



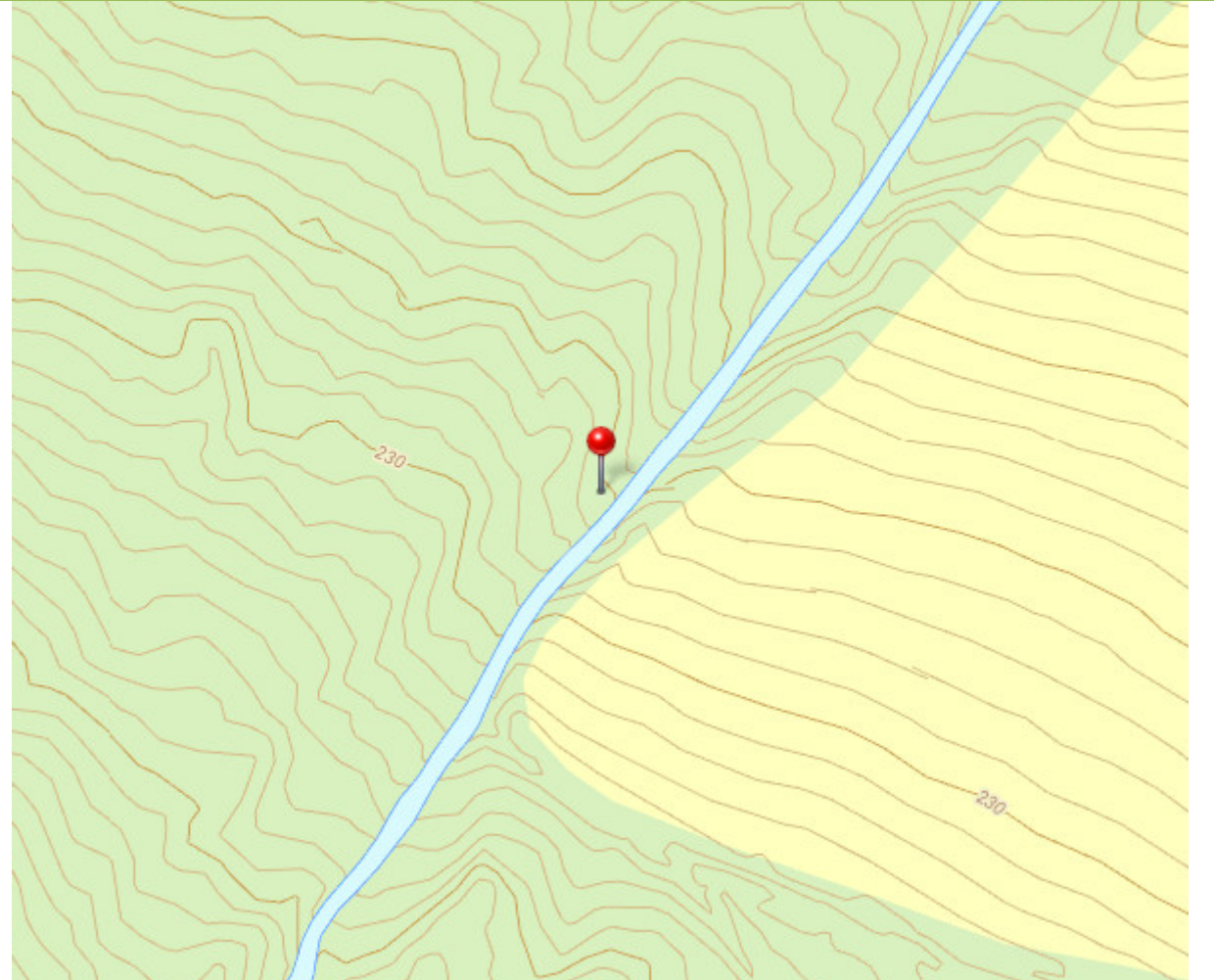
## Info

Av: Silje-Elin Skrede  
Tid: 26.11.2020 11:50  
Posisjon: Profil **257**, **122,1km** til høyre for linjen **Ny linje**.



Av: Silje-Elin Skrede  
Tid: 26.11.2020 11:50  
Posisjon: Profil **257**, **122,1km** til høyre for linjen **Ny linje**.

Lokasjon, Breddegrad 60.99169406, Lengdegrad 10.50701701



## igg\_48-004

bekk renn på avveie i dette punkt. masse kvist/trær som ligg samlet i haug som deler bekken

Av	Silje-Elin Skrede
Tid	26.11.2020 12:22
Prioritet	Medium
Prosesskode	Not selected
Type	-
Arkivert	Nei
Godkjent	Nei
Posisjon	Profil 292. 131,3km til høyre for linjen Ny linje
Breddegrad	61.07286564
Lengdegrad	10.42260252
Horisontal nøyaktighet	Hac: 6m

Kommentar	Av	Tid
-	-	-

Bilde	Info
	<p>Av: Silje-Elin Skrede            Tid: 26.11.2020 12:24            Posisjon: Profil 292, 131,3km til høyre for linjen Ny linje.</p>



## Bilde



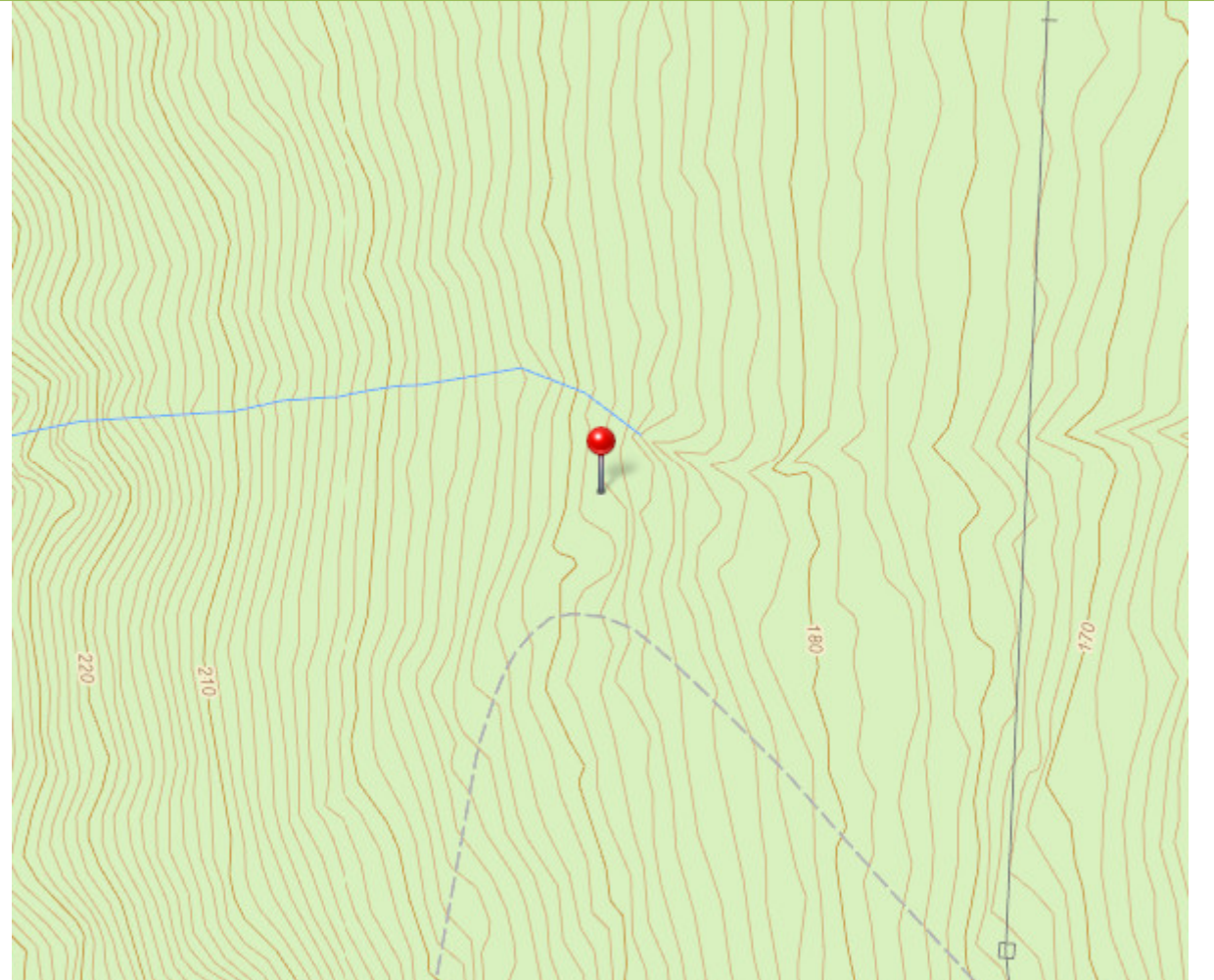
## Info

Av: Silje-Elin Skrede  
Tid: 26.11.2020 12:22  
Posisjon: Profil **292**, **131,3km** til høyre for linjen **Ny linje**.



Av: Silje-Elin Skrede  
Tid: 26.11.2020 12:22  
Posisjon: Profil **292**, **131,3km** til høyre for linjen **Ny linje**.

Lokasjon, Breddegrad 61.07286564, Lengdegrad 10.42260252






## igg\_48-005

innløp bekk. rist foran. ligg stålhenger over. sidegrøft kommmmer fra nord og møter bekke ved innløp. erosjon langs bekk og mye org avfall. delvis tett med løv etc i rist. ikke mulig å komme inntil for nøyaktig måling, ca ø500, betongrør.. begrenset kapasitet

Av	Silje-Elin Skrede
Tid	26.11.2020 12:32
Prioritet	Medium
Prosesskode	Not selected
Type	-
Arkivert	Nei
Godkjent	Nei
Posisjon	Profil 290. 131,3km til høyre for linjen Ny linje
Breddegrad	61.07294941
Lengdegrad	10.42455531
Horisontal nøyaktighet	Hac: 6m

Kommentar	Av	Tid
-	-	-

Bilde	Info
	<p>Av: Silje-Elin Skrede            Tid: 26.11.2020 12:39            Posisjon: Profil 290, 131,3km til høyre for linjen Ny linje.</p>



## Bilde



## Info

Av: Silje-Elin Skrede  
Tid: 26.11.2020 12:33  
Posisjon: Profil **290**, **131,3km** til høyre for linjen **Ny linje**.



Av: Silje-Elin Skrede  
Tid: 26.11.2020 12:33  
Posisjon: Profil **290**, **131,3km** til høyre for linjen **Ny linje**.



## Bilde



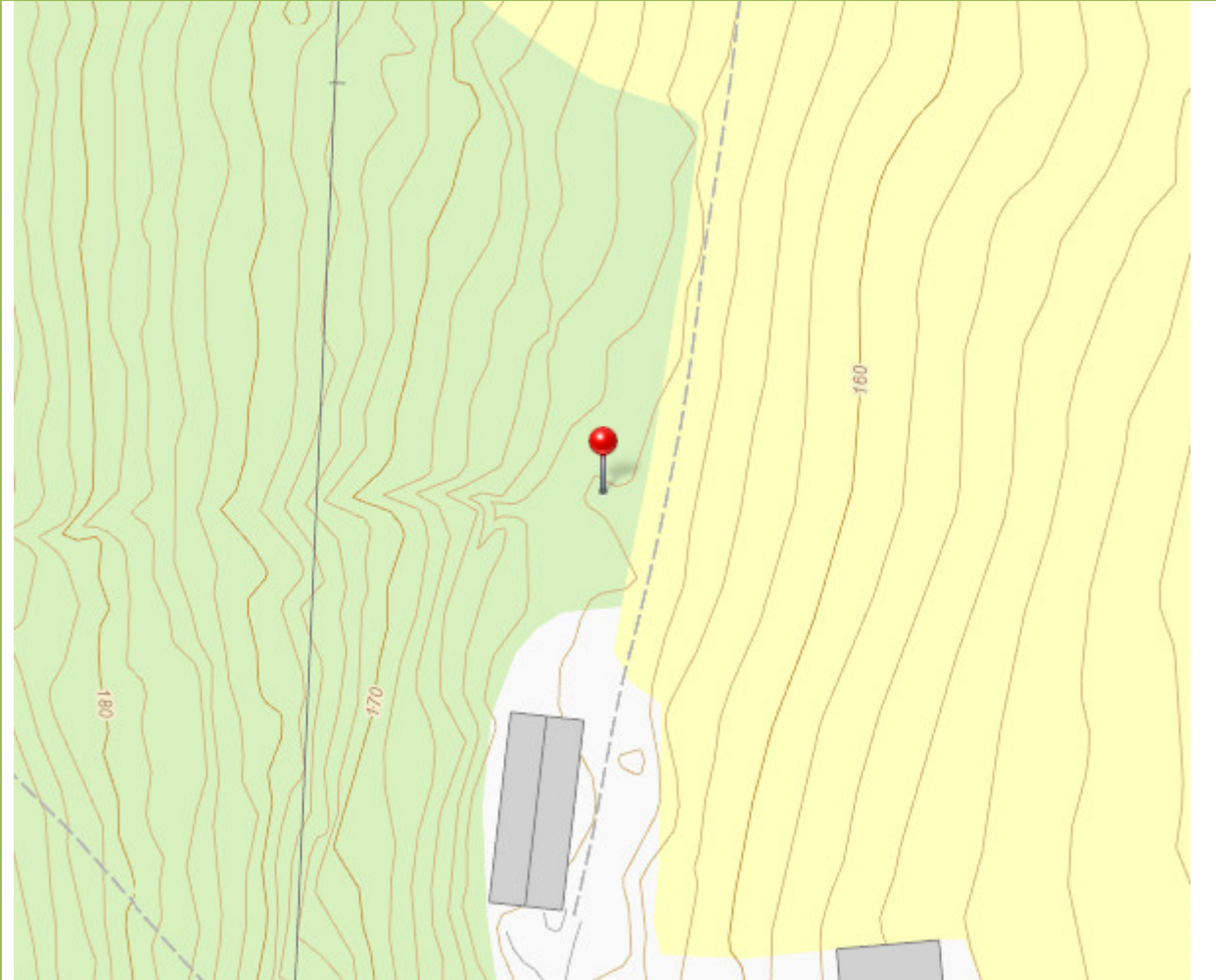
## Info

Av: Silje-Elin Skrede  
Tid: 26.11.2020 12:33  
Posisjon: Profil 290, 131,3km til høyre for linjen Ny linje.



Av: Silje-Elin Skrede  
Tid: 26.11.2020 12:33  
Posisjon: Profil 290, 131,3km til høyre for linjen Ny linje.

Lokasjon, Breddegrad 61.07294941, Lengdegrad 10.42455531






## igg\_48-006

lukket bekk ø200 betongrør. mye sediment ved innløp. er gravd ut en lite forsenkning/voll ved innløp ca 1 m dyp

Av	Silje-Elin Skrede
Tid	26.11.2020 12:50
Prioritet	Medium
Prosesskode	Not selected
Type	-
Arkivert	Nei
Godkjent	Nei
Posisjon	Profil 290. 131,6km til høyre for linjen Ny linje
Breddegrad	61.07607399
Lengdegrad	10.42324413
Horisontal nøyaktighet	Hac: 6m

Kommentar	Av	Tid
-	-	-

Bilde	Info
	<p>Av: Silje-Elin Skrede            Tid: 26.11.2020 12:51            Posisjon: Profil 290, 131,6km til høyre for linjen Ny linje.</p>

## Bilde



## Info

Av: Silje-Elin Skrede  
Tid: 26.11.2020 12:51  
Posisjon: Profil **290**, **131,6km** til høyre for linjen **Ny linje**.



Av: Silje-Elin Skrede  
Tid: 26.11.2020 12:51  
Posisjon: Profil **290**, **131,6km** til høyre for linjen **Ny linje**.



## Bilde

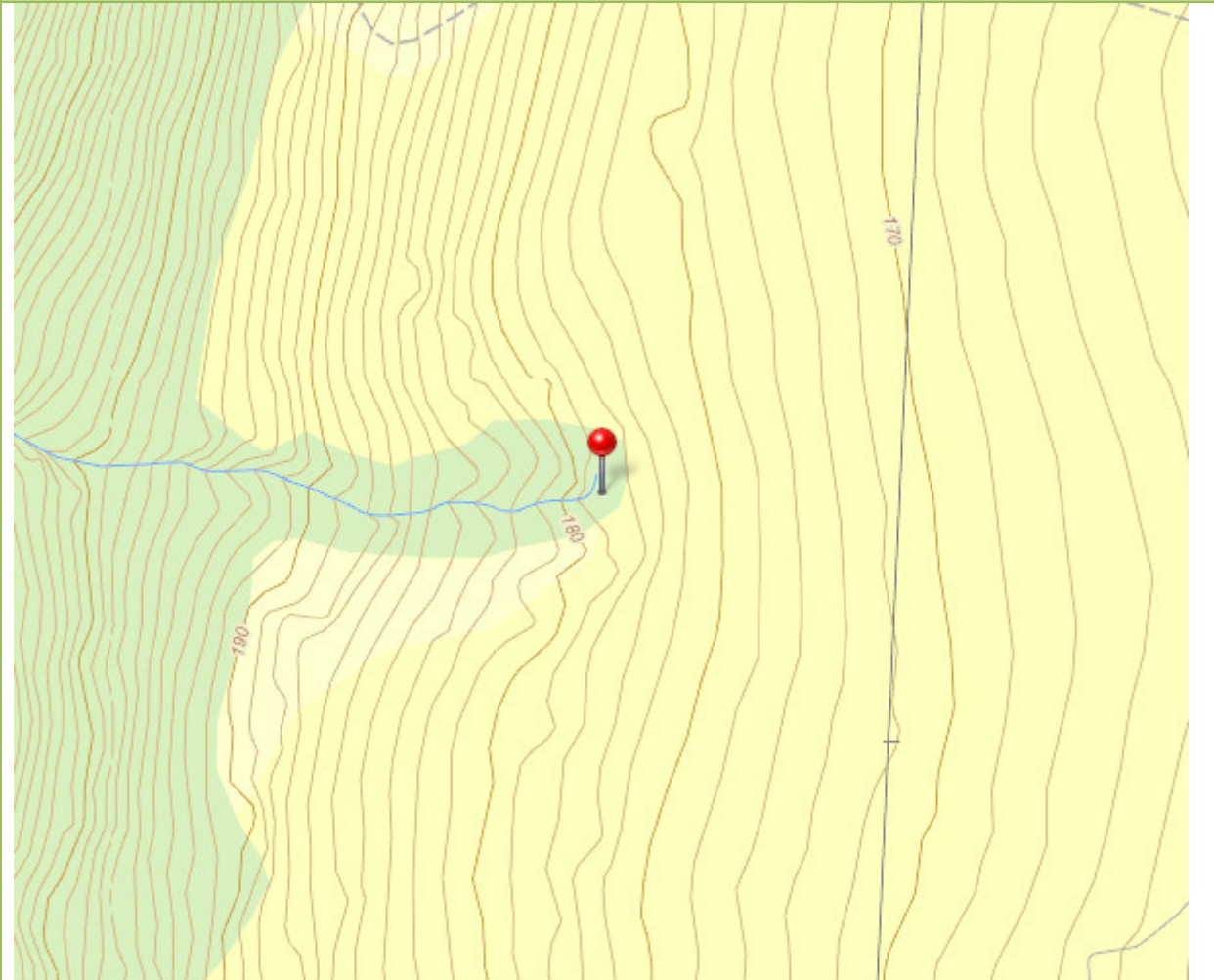


## Info

Av: Silje-Elin Skrede  
Tid: 26.11.2020 12:51  
Posisjon: Profil 290, 131,6km til høyre for linjen Ny linje.



Lokasjon, Breddegrad 61.07607399, Lengdegrad 10.42324413




## igg\_48-007

inntak murt ca 200x200mm, lukket bekk.  
 mye org avfall oppstrøms bekk og  
 sediment./stein.

Av	Silje-Elin Skrede
Tid	26.11.2020 12:57
Prioritet	Medium
Prosesskode	Not selected
Type	-
Arkivert	Nei
Godkjent	Nei
Posisjon	Profil 290. 131,8km til høyre for linjen Ny linje
Breddegrad	61.07761022
Lengdegrad	10.42307131
Horisontal nøyaktighet	Hac: 6m

Kommentar	Av	Tid
-	-	-

Bilde	Info
	<p>Av: Silje-Elin Skrede            Tid: 26.11.2020 12:59            Posisjon: Profil 290, 131,8km til høyre for            linjen Ny linje.</p>



## Bilde



## Info

Av: Silje-Elin Skrede  
Tid: 26.11.2020 12:59  
Posisjon: Profil 290, 131,8km til høyre for linjen Ny linje.



Av: Silje-Elin Skrede  
Tid: 26.11.2020 12:59  
Posisjon: Profil 290, 131,8km til høyre for linjen Ny linje.



## Bilde



## Info

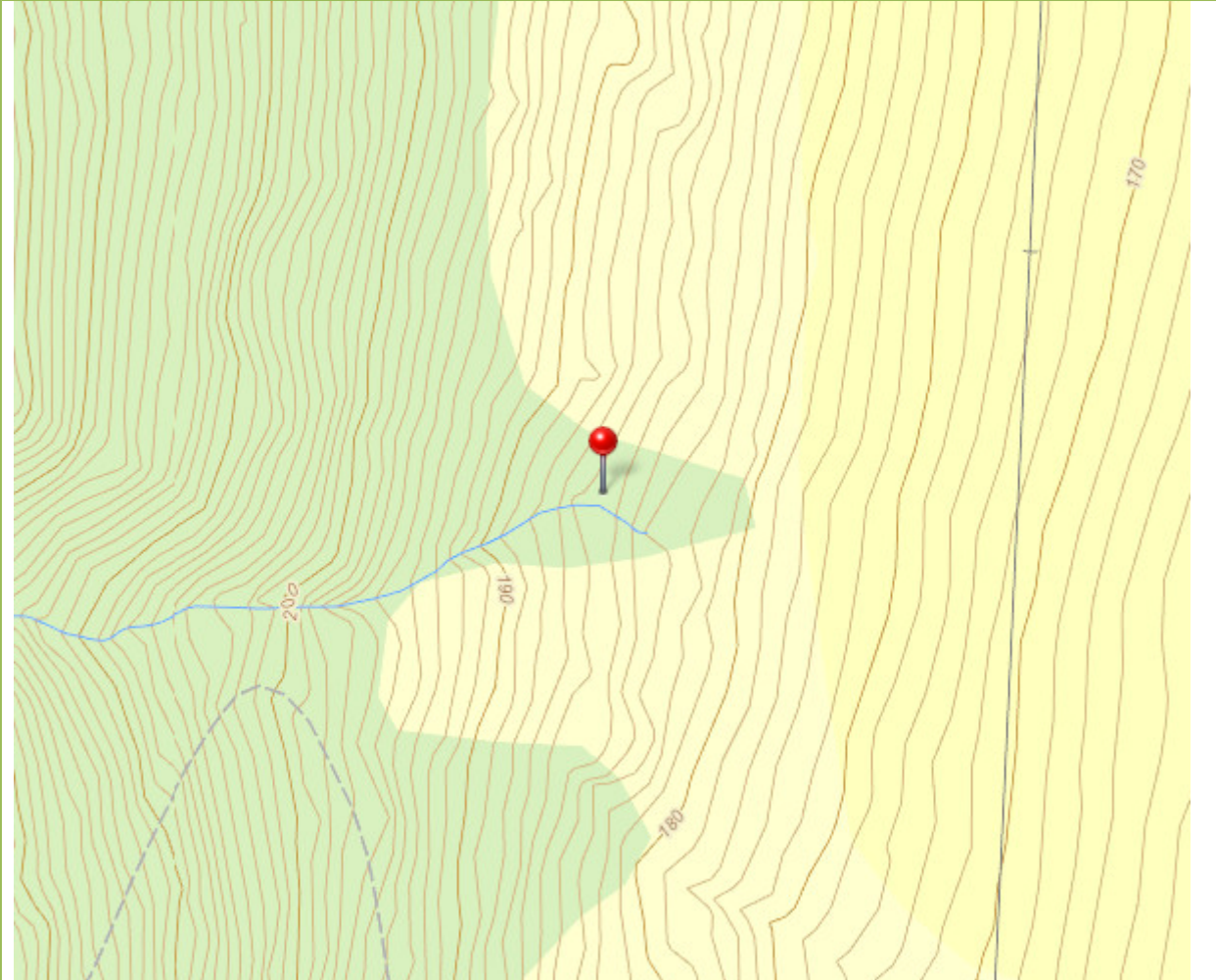
Av: Silje-Elin Skrede  
Tid: 26.11.2020 12:59  
Posisjon: Profil **290**, **131,8km** til høyre for linjen **Ny linje**.



Av: Silje-Elin Skrede  
Tid: 26.11.2020 12:59  
Posisjon: Profil **290**, **131,8km** til høyre for linjen **Ny linje**.



Lokasjon, Breddegrad 61.07761022, Lengdegrad 10.42307131



# E6 Roterud - Storhove

---

## Loggpunkter

igg_gs_Berg i dagen1.....	2
igg_gs_Berg i dagen10.....	5
igg_gs_Berg i dagen11.....	7
igg_gs_Berg i dagen12.....	10
igg_gs_Berg i dagen13.....	12
igg_gs_Berg i dagen14.....	14
igg_gs_Berg i dagen15.....	16
igg_gs_Berg i dagen16.....	19
igg_gs_Berg i dagen17.....	22
igg_gs_Berg i dagen18.....	25
igg_gs_Berg i dagen19.....	28
igg_gs_Berg i dagen2.....	30
igg_GS_Berg i dagen20.....	32
igg_gs_Berg i dagen20.....	35
igg_gs_Berg i dagen22.....	38
igg_gs_Berg i dagen3.....	42
igg_gs_Berg i dagen4.....	44
igg_gs_Berg i dagen5.....	47
igg_gs_Berg i dagen6.....	50
igg_gs_Berg i dagen7.....	53
igg_gs_Berg i dagen8.....	55
igg_gs_Berg i dagen9.....	58







# igg\_gs\_Berg i dagen1

Berg i dagen, kartlagt ved Google Streetview

Av	Mari krogstad
Tid	22.06.2020 13:45
Prioritet	Medium
Prosesskode	Not selected
Type	-
Arkivert	Nei
Godkjent	Nei
Posisjon	Profil 11254. 12m til venstre for linjen 19200 Øyresvika sør
Breddegrad	60.99093356
Lengdegrad	10.52604835
Horisontal nøyaktighet	Hac: -

Kommentar	Av	Tid
Gjelder vestsiden av E6. Knaus der bekk kommer ned, samt grunne knauser noe videre nordover fra bekk	Mari krogstad	22.06.2020 14:01

Bilde	Info
	Av: Mari krogstad Tid: 22.06.2020 14:08 Posisjon: Profil -, - til - for linjen <b>19200</b> <b>Øyresvika sør.</b>
	Av: Mari krogstad Tid: 22.06.2020 13:48 Posisjon: Profil -, - til - for linjen <b>19200</b> <b>Øyresvika sør.</b>

## Bilde

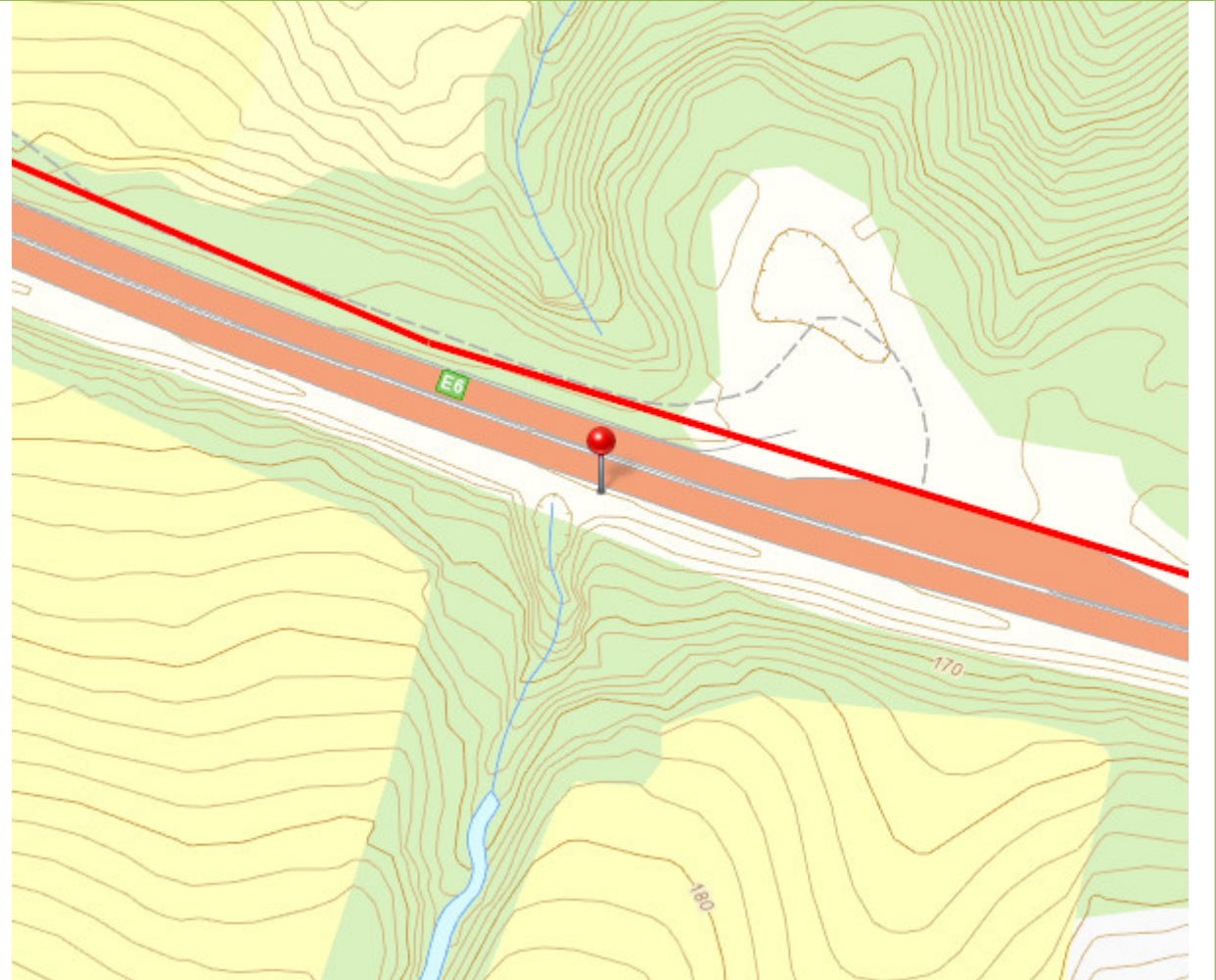


## Info

Av: Mari krogstad  
Tid: 22.06.2020 13:48  
Posisjon: Profil -, - til - for linjen **19200**  
**Øyresvika sør.**



Lokasjon, Breddegrad 60.99093356, Lengdegrad 10.52604835



# igg\_gs\_Berg i dagen10

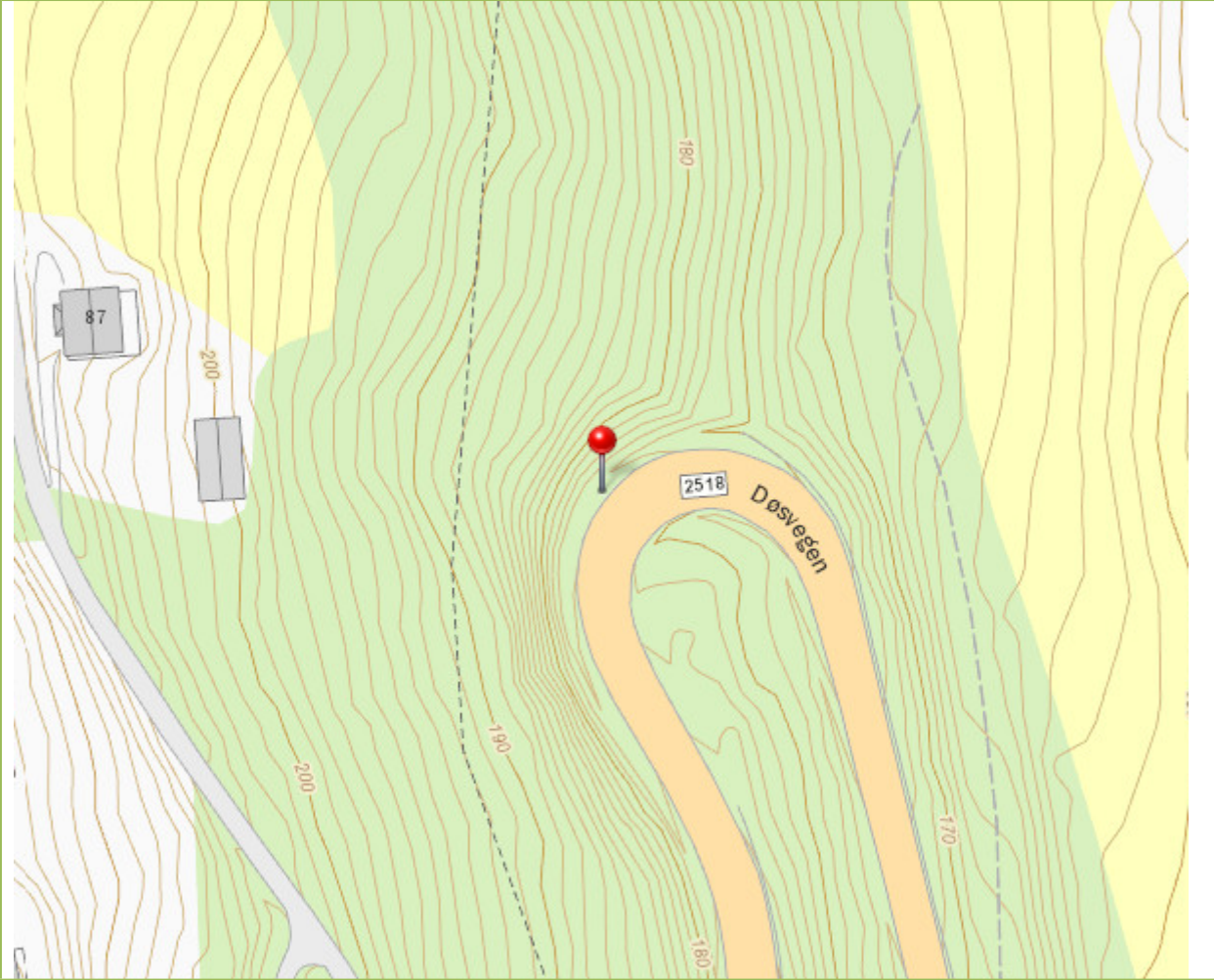
Berg i dagen, kartlagt ved Google StreetView

Av	Mari krogstad
Tid	22.06.2020 15:28
Prioritet	Medium
Prosesskode	Not selected
Type	-
Arkivert	Nei
Godkjent	Nei
Posisjon	Profil 20388. 198m til venstre for linjen 19200 Øyresvika sør
Breddegrad	61.05384547
Lengdegrad	10.43034848
Horisontal nøyaktighet	Hac: -

Kommentar	Av	Tid
<b>Avgrenset knaus med vegskjæring på vestsiden av Døsvegen</b>	Mari krogstad	22.06.2020 15:30

Bilde	Info
	Av: Mari krogstad Tid: 22.06.2020 15:30 Posisjon: Profil -, - til - for linjen 19200 <b>Øyresvika sør.</b>
	Av: Mari krogstad Tid: 22.06.2020 15:30 Posisjon: Profil -, - til - for linjen 19200 <b>Øyresvika sør.</b>

Lokasjon, Breddegrad 61.05384547, Lengdegrad 10.43034848








# igg\_gs\_Berg i dagen11

Berg i dagen, kartlagt ved Google StreetView

Av	Mari krogstad
Tid	22.06.2020 15:35
Prioritet	Medium
Prosesskode	Not selected
Type	-
Arkivert	Nei
Godkjent	Nei
Posisjon	Profil 21456. 18m til venstre for linjen 19200 Øyresvika sør
Breddegrad	61.06366125
Lengdegrad	10.43021169
Horisontal nøyaktighet	Hac: -

Kommentar	Av	Tid
Lave bergskrenter/bergskjæring for Fv330 vest for vegen	Mari krogstad	22.06.2020 15:37

Bilde	Info
	Av: Mari krogstad Tid: 22.06.2020 15:37 Posisjon: Profil -, - til - for linjen 19200 Øyresvika sør.
	Av: Mari krogstad Tid: 22.06.2020 15:37 Posisjon: Profil -, - til - for linjen 19200 Øyresvika sør.
	Av: Mari krogstad Tid: 22.06.2020 15:37 Posisjon: Profil -, - til - for linjen 19200 Øyresvika sør.

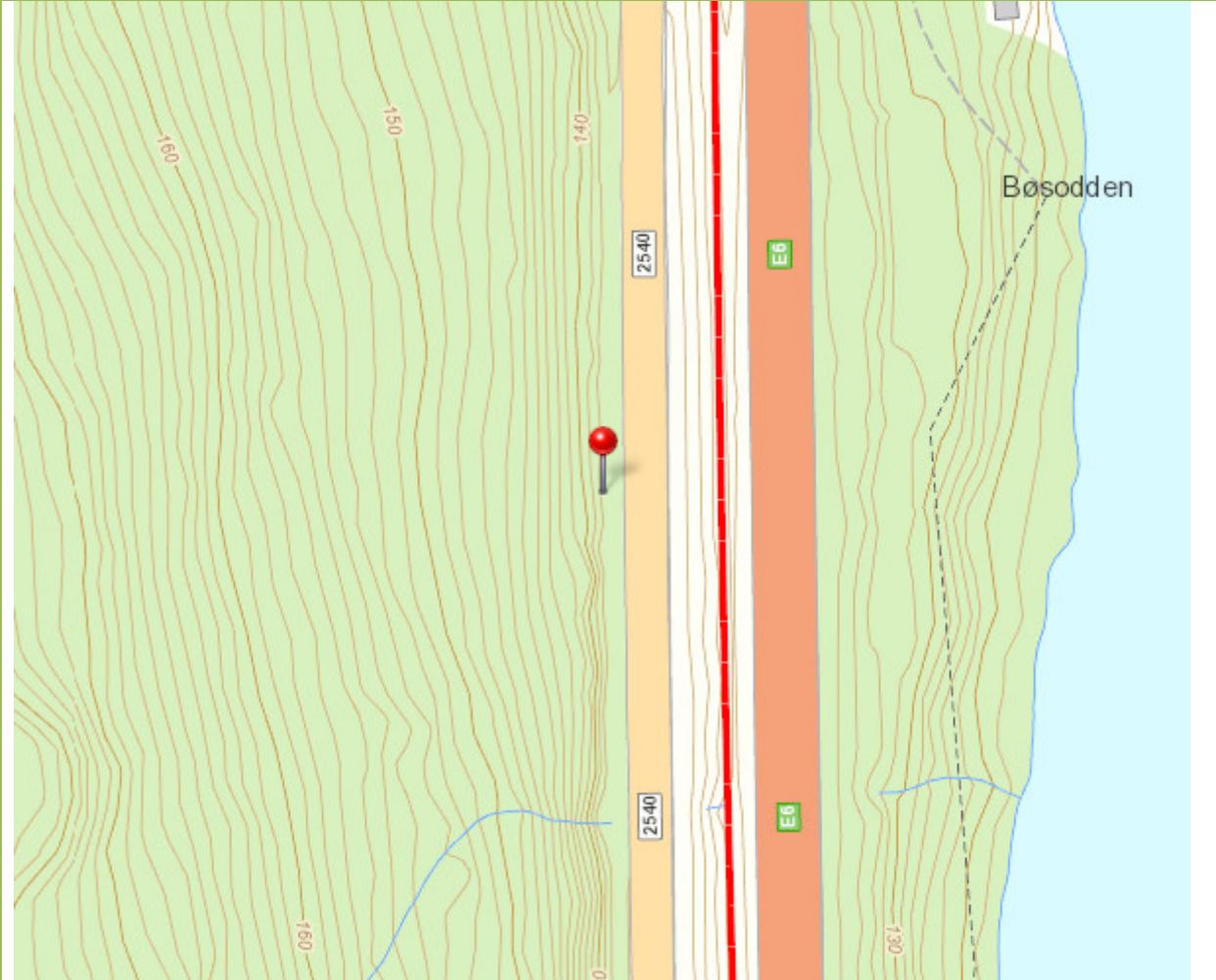
## Bilde



## Info

Av: Mari krogstad  
Tid: 22.06.2020 15:37  
Posisjon: Profil -, - til - for linjen **19200**  
**Øyresvika sør.**

Lokasjon, Breddegrad 61.06366125, Lengdegrad 10.43021169





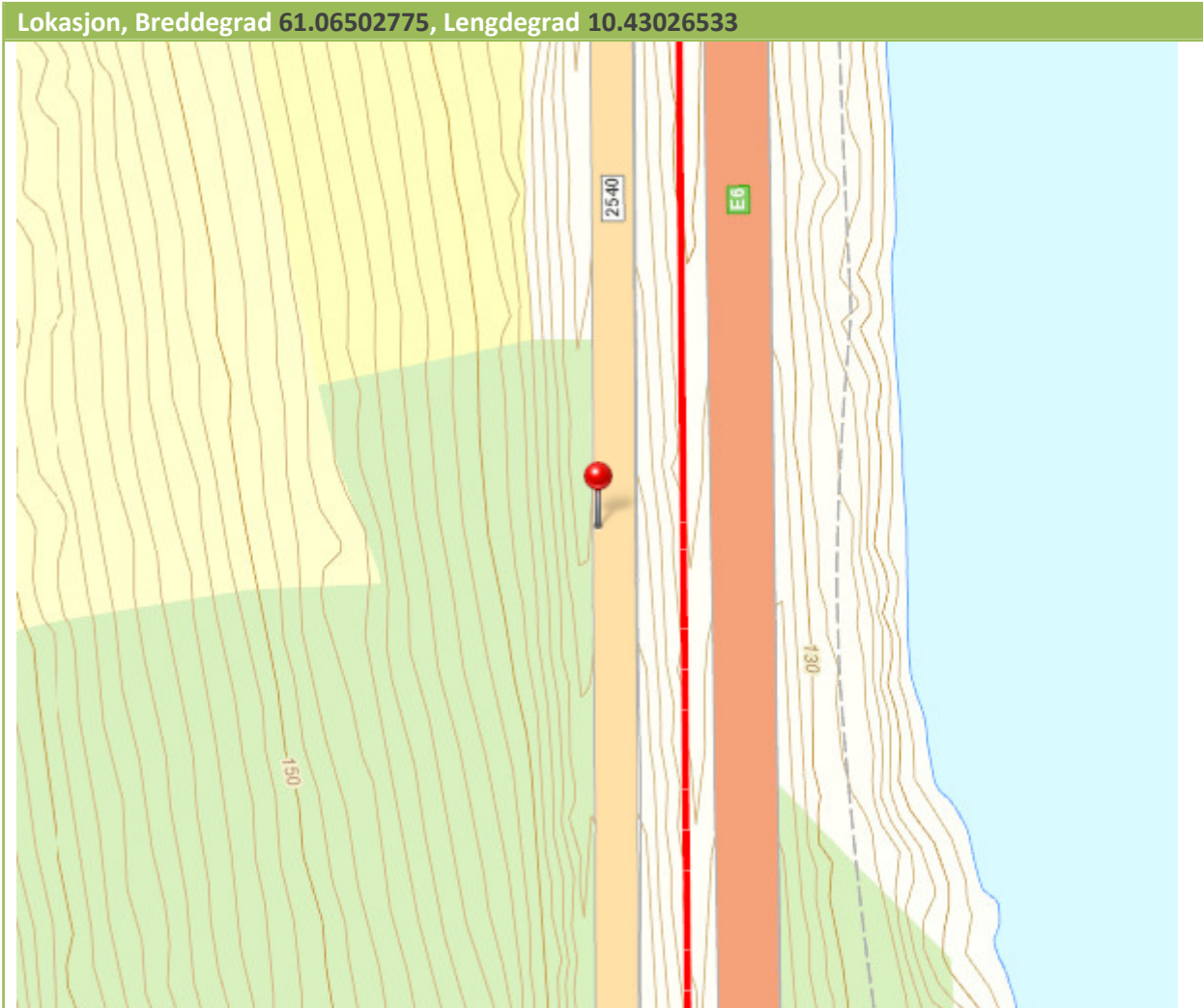
# igg\_gs\_Berg i dagen12

Berg i dagen, kartlagt ved Google StreetView

Av	Mari krogstad
Tid	22.06.2020 15:39
Prioritet	Medium
Prosesskode	Not selected
Type	-
Arkivert	Nei
Godkjent	Nei
Posisjon	Profil 21608. 13m til venstre for linjen 19200 Øyresvika sør
Breddegrad	61.06502775
Lengdegrad	10.43026533
Horisontal nøyaktighet	Hac: -

Kommentar	Av	Tid
Lave bergskrenter vest for Fv330	Mari krogstad	22.06.2020 15:40

Bilde	Info
	<p>Av: Mari krogstad Tid: 22.06.2020 15:40 Posisjon: Profil -, - til - for linjen <b>19200</b> <b>Øyresvika sør.</b></p>
	<p>Av: Mari krogstad Tid: 22.06.2020 15:40 Posisjon: Profil -, - til - for linjen <b>19200</b> <b>Øyresvika sør.</b></p>






# igg\_gs\_Berg i dagen13

Berg i dagen, kartlagt ved Google StreetView

Av	Mari krogstad
Tid	22.06.2020 15:44
Prioritet	Medium
Prosesskode	Not selected
Type	-
Arkivert	Nei
Godkjent	Nei
Posisjon	Profil 26081. 1,5km til høyre for linjen 19200 Øyresvika sør
Breddegrad	61.10909607
Lengdegrad	10.43852117
Horisontal nøyaktighet	Hac: -

Kommentar	Av	Tid
Bergskjæring vest for Fv 253 Jørstadmvegen, ser ut som forholdsvis flattliggende skifer	Mari krogstad	22.06.2020 15:45

Bilde	Info
	Av: Mari krogstad Tid: 22.06.2020 15:46 Posisjon: Profil -, - til - for linjen 19200 Øyresvika sør.
	Av: Mari krogstad Tid: 22.06.2020 15:45 Posisjon: Profil -, - til - for linjen 19200 Øyresvika sør.
	Av: Mari krogstad Tid: 22.06.2020 15:45 Posisjon: Profil -, - til - for linjen 19200 Øyresvika sør.



Lokasjon, Breddegrad 61.10909607, Lengdegrad 10.43852117



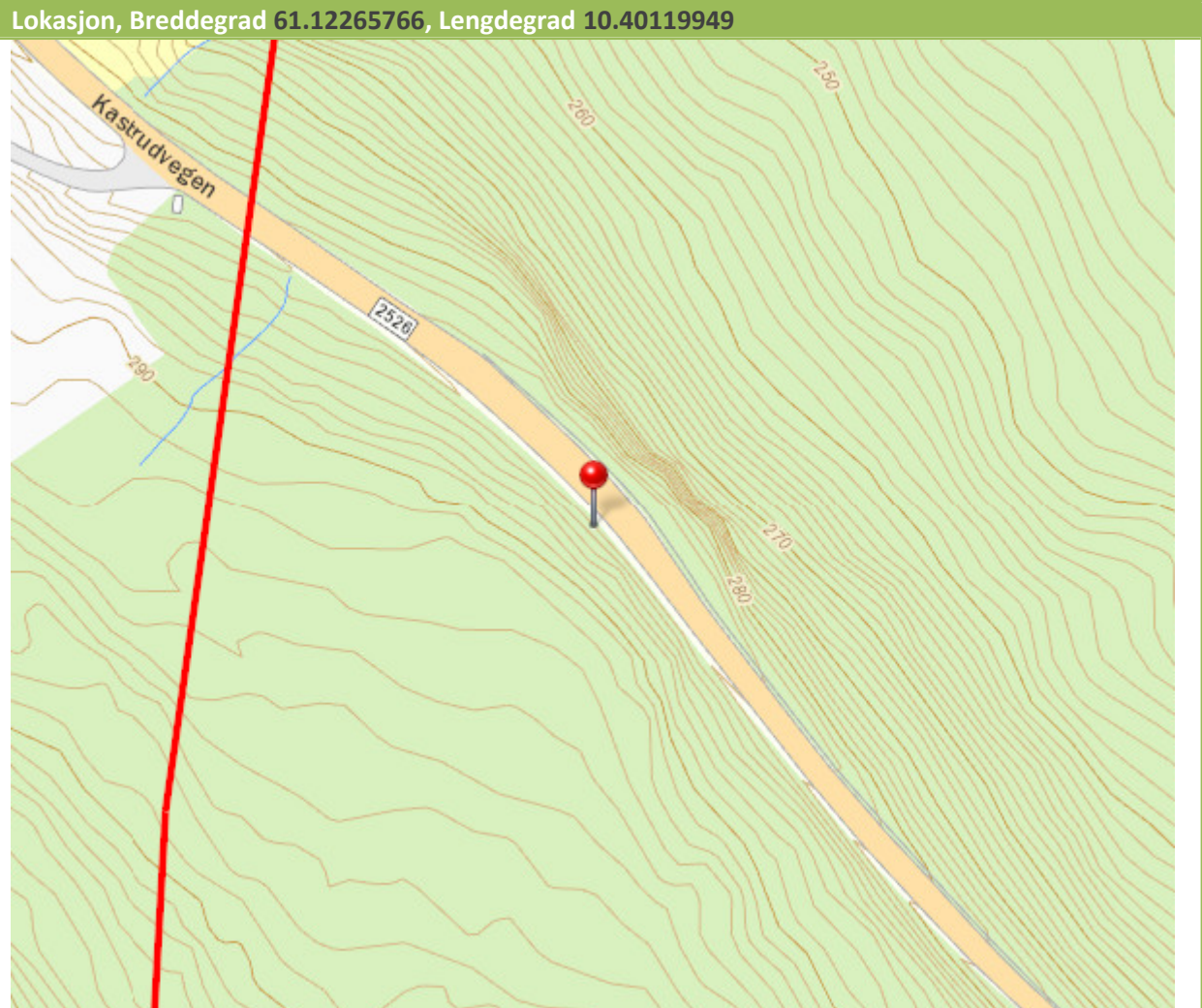
## igg\_gs\_Berg i dagen14

Berg i dagen, kartlagt ved Google StreetView

Av	Mari krogstad
Tid	23.06.2020 08:37
Prioritet	Medium
Prosesskode	Not selected
Type	-
Arkivert	Nei
Godkjent	Nei
Posisjon	Profil 28411. 59m til høyre for linjen 19200 Øyresvika sør
Breddegrad	61.12265766
Lengdegrad	10.40119949
Horisontal nøyaktighet	Hac: -

Kommentar	Av	Tid
Lave bergskrenter/berg i dagen på oppsiden av Kastrudveien	Mari krogstad	23.06.2020 08:38

Bilde	Info
	Av: Mari krogstad Tid: 23.06.2020 08:39 Posisjon: Profil -, - til - for linjen 19200 Øyresvika sør.
	Av: Mari krogstad Tid: 23.06.2020 08:38 Posisjon: Profil -, - til - for linjen 19200 Øyresvika sør.







## igg\_gs\_Berg i dagen15

Berg i dagen, kartlagt ved Google StreetView

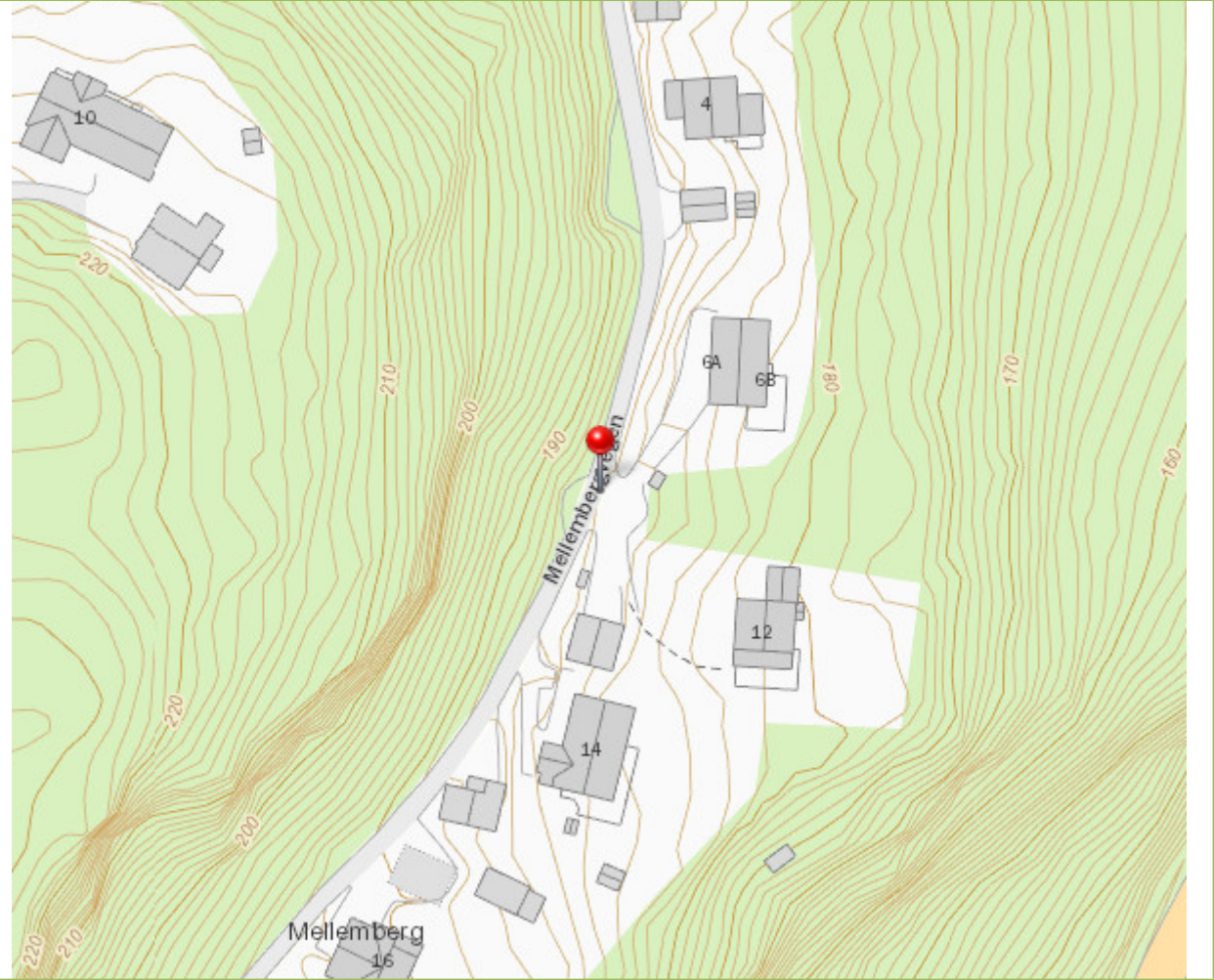
Av	Mari krogstad
Tid	23.06.2020 08:51
Prioritet	Medium
Prosesskode	Not selected
Type	-
Arkivert	Nei
Godkjent	Nei
Posisjon	Profil 25554. 1,3km til høyre for linjen 19200 Øyresvika sør
Breddegrad	61.10377704
Lengdegrad	10.4382247
Horisontal nøyaktighet	Hac: -

Kommentar	Av	Tid
<b>Lav skrent/blotning av skifer på oppsiden av Mellebergvegen</b>	Mari krogstad	23.06.2020 08:52
<b>Det er også flere andre blotninger langs samme veg, samt skreenter lenger opp. Bilder 3 og 4 tatt nord for lokaliteten, bilde 5 sør for lokaliteten</b>	Mari krogstad	23.06.2020 08:59

Bilde	Info
	Av: Mari krogstad Tid: 23.06.2020 08:58 Posisjon: Profil -, - til - for linjen 19200 Øyresvika sør.
	Av: Mari krogstad Tid: 23.06.2020 08:58 Posisjon: Profil -, - til - for linjen 19200 Øyresvika sør.

Bilde	Info
	Av: Mari krogstad Tid: 23.06.2020 08:58 Posisjon: Profil -, - til - for linjen <b>19200 Øyresvika sør.</b>
	Av: Mari krogstad Tid: 23.06.2020 08:52 Posisjon: Profil -, - til - for linjen <b>19200 Øyresvika sør.</b>
	Av: Mari krogstad Tid: 23.06.2020 08:52 Posisjon: Profil -, - til - for linjen <b>19200 Øyresvika sør.</b>

Lokasjon, Breddegrad 61.10377704, Lengdegrad 10.4382247





# igg\_gs\_Berg i dagen16

Berg i dagen, kartlagt ved Google StreetView

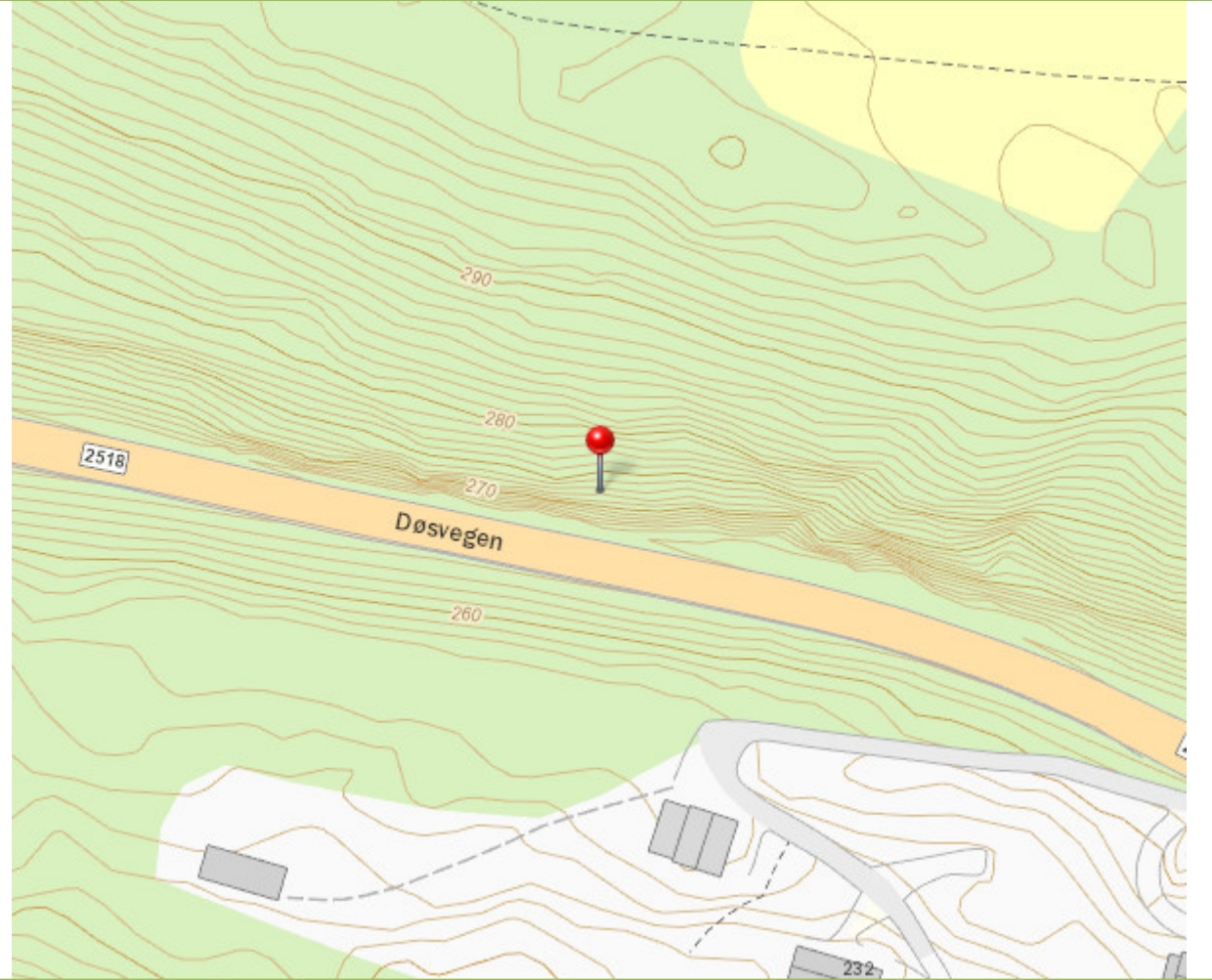
Av	Mari krogstad
Tid	23.06.2020 09:18
Prioritet	Medium
Prosesskode	Not selected
Type	-
Arkivert	Nei
Godkjent	Nei
Posisjon	Profil 20804. 1,3km til venstre for linjen 19200 Øyresvika sør
Breddegrad	61.05504145
Lengdegrad	10.40892157
Horisontal nøyaktighet	Hac: -

Kommentar	Av	Tid
Lengre strekning med bergskjæring i varierende høyde på nordsiden av vegen. Vekslede skifrig-benket berg av antatt skifer og sandstein	Mari krogstad	23.06.2020 09:19

Bilde	Info
	Av: Mari krogstad Tid: 23.06.2020 09:19 Posisjon: Profil -, - til - for linjen 19200 Øyresvika sør.
	Av: Mari krogstad Tid: 23.06.2020 09:19 Posisjon: Profil -, - til - for linjen 19200 Øyresvika sør.
	Av: Mari krogstad Tid: 23.06.2020 09:19 Posisjon: Profil -, - til - for linjen 19200 Øyresvika sør.

Bilde	Info
	<p>Av: Mari krogstad Tid: 23.06.2020 09:19 Posisjon: Profil -, - til - for linjen <b>19200 Øyresvika sør.</b></p>

Lokasjon, Breddegrad 61.05504145, Lengdegrad 10.40892157







# igg\_gs\_Berg i dagen17

Berg i dagen, kartlagt ved Google StreetView

Av	Mari krogstad
Tid	23.06.2020 09:20
Prioritet	Medium
Prosesskode	Not selected
Type	-
Arkivert	Nei
Godkjent	Nei
Posisjon	Profil 21021. 1,8km til venstre for linjen 19200 Øyresvika sør
Breddegrad	61.05850591
Lengdegrad	10.39828929
Horisontal nøyaktighet	Hac: -

Kommentar	Av	Tid
<b>Bergskrent, markert stort benket flak. Bergskrent/bergskråning fortsetter også noe videre oppover veien.</b>	Mari krogstad	23.06.2020 09:21

Bilde	Info
	Av: Mari krogstad Tid: 23.06.2020 09:22 Posisjon: Profil -, - til - for linjen <b>19200</b> <b>Øyresvika sør.</b>
	Av: Mari krogstad Tid: 23.06.2020 09:22 Posisjon: Profil -, - til - for linjen <b>19200</b> <b>Øyresvika sør.</b>

## Bilde



## Info

Av: Mari krogstad  
Tid: 23.06.2020 09:22  
Posisjon: Profil -, - til - for linjen **19200**  
**Øyresvika sør.**

Lokasjon, Breddegrad 61.05850591, Lengdegrad 10.39828929





# igg\_gs\_Berg i dagen18

Berg i dagen, kartlagt ved Google StreetView

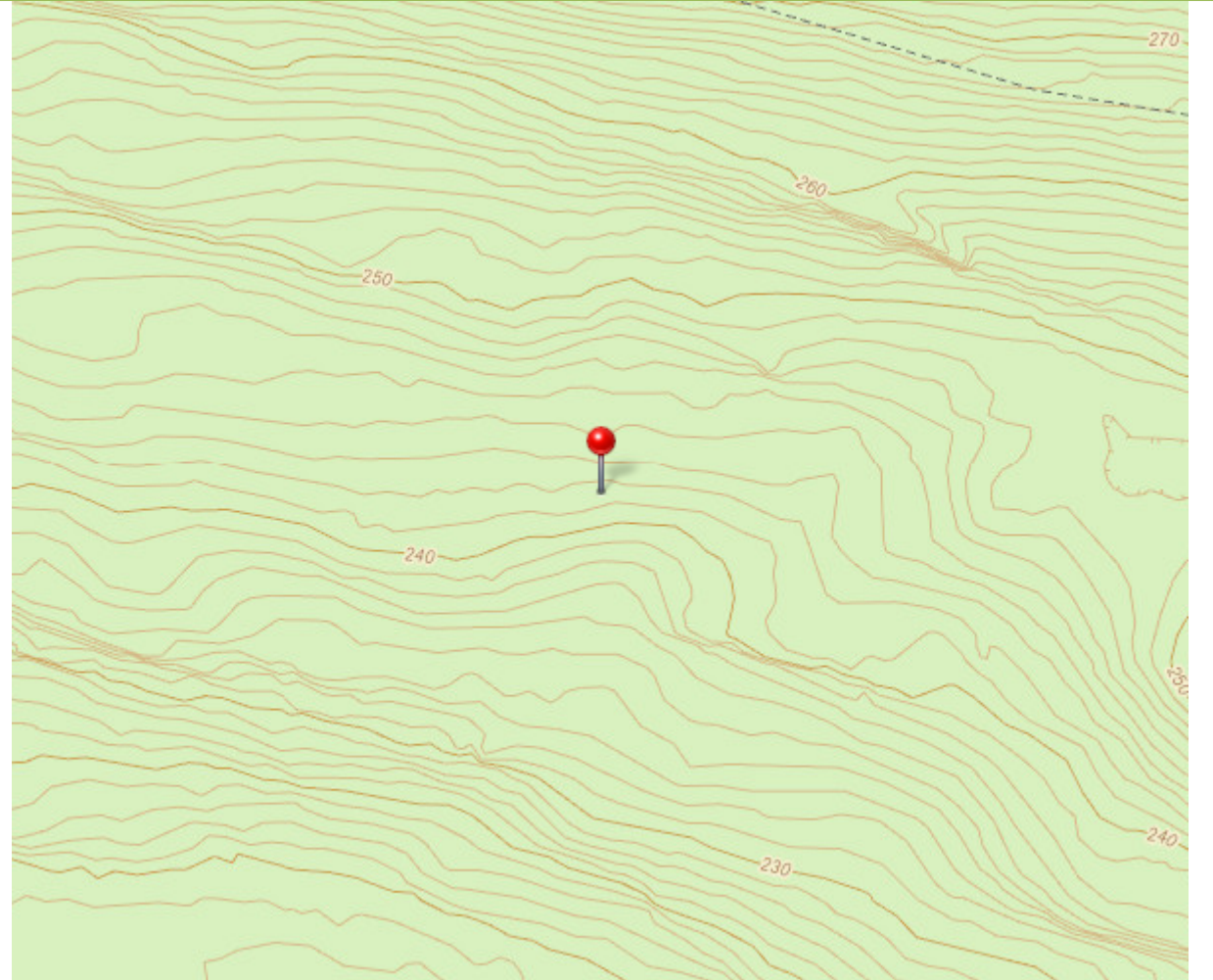
Av	Mari krogstad
Tid	03.07.2020 13:00
Prioritet	Medium
Prosesskode	Not selected
Type	-
Arkivert	Nei
Godkjent	Nei
Posisjon	Profil 21161. 3,0km til venstre for linjen 19200 Øyresvika sør
Breddegrad	61.0595784013424
Lengdegrad	10.3760744435449
Horisontal nøyaktighet	Hac: -

Kommentar	Av	Tid
Større avskoget område hvor det er mye bergblotninger, både opp i skråningen og noe nede langs veien. Også en del blokk i løsmassene.	Mari krogstad	03.07.2020 13:44

Bilde	Info
	<p>Av: Mari krogstad Tid: 03.07.2020 13:45 Posisjon: Profil -, - til - for linjen 19200 Øyresvika sør.</p>
	<p>Av: Mari krogstad Tid: 03.07.2020 13:45 Posisjon: Profil -, - til - for linjen 19200 Øyresvika sør.</p>

Bilde	Info
	Av: Mari krogstad Tid: 03.07.2020 13:45 Posisjon: Profil -, - til - for linjen <b>19200 Øyresvika sør.</b>
	Av: Mari krogstad Tid: 03.07.2020 13:45 Posisjon: Profil -, - til - for linjen <b>19200 Øyresvika sør.</b>
	Av: Mari krogstad Tid: 03.07.2020 13:45 Posisjon: Profil -, - til - for linjen <b>19200 Øyresvika sør.</b>

Lokasjon, Breddegrad 61.0595784013424, Lengdegrad 10.3760744435449







# igg\_gs\_Berg i dagen19

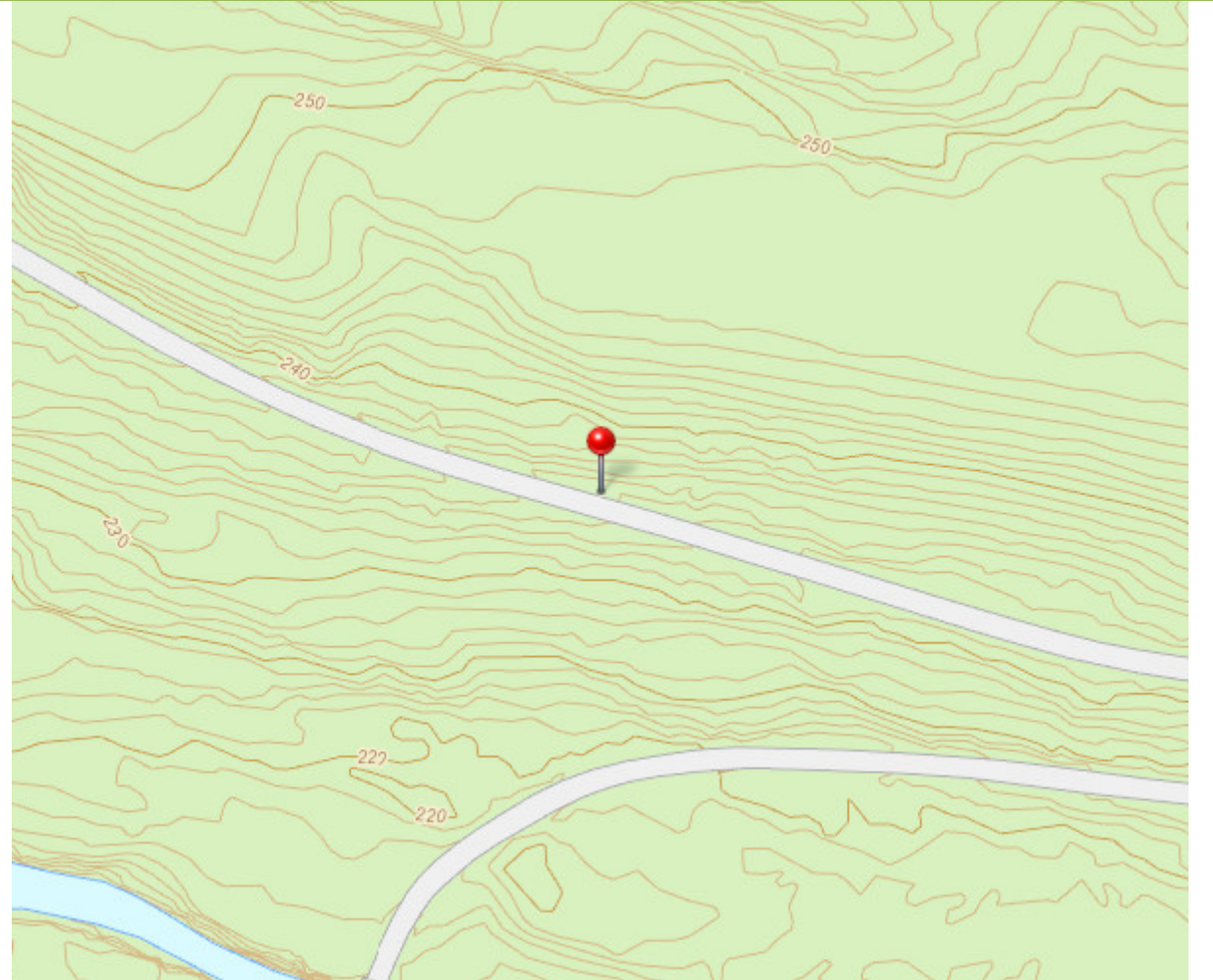
Berg i dagen, kartlagt ved Google StreetView

Av	Mari krogstad
Tid	03.07.2020 13:45
Prioritet	Medium
Prosesskode	Not selected
Type	-
Arkivert	Nei
Godkjent	Nei
Posisjon	Profil 21358. 3,6km til venstre for linjen 19200 Øyresvika sør
Breddegrad	61.0603883003391
Lengdegrad	10.3648333028717
Horisontal nøyaktighet	Hac: -

Kommentar	Av	Tid
-	-	-

Bilde	Info
	<p>Av: Mari krogstad Tid: 03.07.2020 13:47 Posisjon: Profil -, - til - for linjen <b>19200</b> Øyresvika sør.</p>
	<p>Av: Mari krogstad Tid: 03.07.2020 13:47 Posisjon: Profil -, - til - for linjen <b>19200</b> Øyresvika sør.</p>

Lokasjon, Breddegrad 61.0603883003391, Lengdegrad 10.3648333028717





# igg\_gs\_Berg i dagen2

Berg i dagen, kartlagt ved Google Streetview

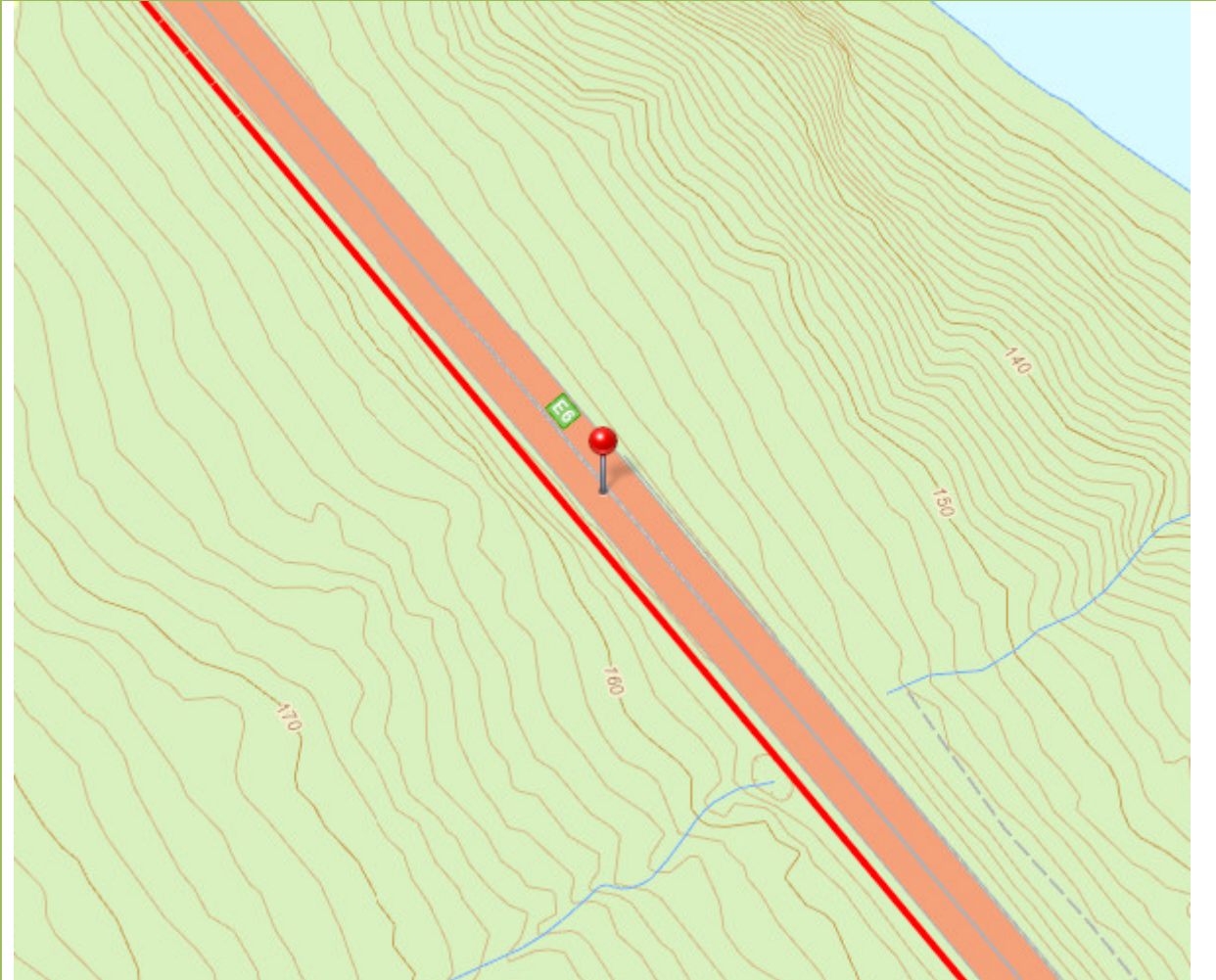
Av	Mari krogstad
Tid	22.06.2020 13:55
Prioritet	Medium
Prosesskode	Not selected
Type	-
Arkivert	Nei
Godkjent	Nei
Posisjon	Profil 14413. 6m til høyre for linjen 19200 Øyresvika sør
Breddegrad	61.00885779
Lengdegrad	10.48157196
Horisontal nøyaktighet	Hac: -

Kommentar	Av	Tid
Gjelder vestsiden av E6. Grunne knauser i skråningsutslag, oppspukket berg.	Mari krogstad	22.06.2020 13:57

Bilde	Info
	Av: Mari krogstad Tid: 22.06.2020 13:56 Posisjon: Profil -, - til - for linjen <b>19200 Øyresvika sør.</b>
	Av: Mari krogstad Tid: 22.06.2020 13:56 Posisjon: Profil -, - til - for linjen <b>19200 Øyresvika sør.</b>



Lokasjon, Breddegrad 61.00885779, Lengdegrad 10.48157196



# igg\_GS\_Berg i dagen20

Berg i dagen, kartlagt ved Google StreetView

Av	Mari krogstad
Tid	03.07.2020 13:54
Prioritet	Medium
Prosesskode	Not selected
Type	-
Arkivert	Nei
Godkjent	Nei
Posisjon	Profil 21463. 4,0km til venstre for linjen 19200 Øyresvika sør
Breddegrad	61.06309817
Lengdegrad	10.35686178
Horisontal nøyaktighet	Hac: -

Kommentar	Av	Tid
<b>Større hogstfelt med spredte bergblotninger. Mye blokk i løsmassene også.</b>	Mari krogstad	03.07.2020 13:55

Bilde	Info
	<p>Av: Mari krogstad Tid: 03.07.2020 13:55 Posisjon: Profil -, - til - for linjen 19200 Øyresvika sør.</p>
	<p>Av: Mari krogstad Tid: 03.07.2020 13:55 Posisjon: Profil -, - til - for linjen 19200 Øyresvika sør.</p>

## Bilde



## Info

Av: Mari krogstad  
Tid: 03.07.2020 13:55  
Posisjon: Profil -, - til - for linjen **19200**  
**Øyresvika sør.**



Lokasjon, Breddegrad 61.06309817, Lengdegrad 10.35686178



# igg\_gs\_Berg i dagen20

Berg i dagen, kartlagt ved Google StreetView

Av	Mari krogstad
Tid	03.07.2020 14:00
Prioritet	Medium
Prosesskode	Not selected
Type	-
Arkivert	Nei
Godkjent	Nei
Posisjon	Profil 21873. 4,5km til venstre for linjen 19200 Øyresvika sør
Breddegrad	61.06703148
Lengdegrad	10.34682495
Horisontal nøyaktighet	Hac: -

Kommentar	Av	Tid
Steinbrudd/masseuttak. Prøver er tatt ut her i tidligere planfase	Mari krogstad	03.07.2020 14:01

Bilde	Info
	<p>Av: Mari krogstad Tid: 09.07.2020 11:33 Posisjon: Profil -, - til - for linjen 19200 Øyresvika sør.</p>
	<p>Av: Mari krogstad Tid: 03.07.2020 14:01 Posisjon: Profil -, - til - for linjen 19200 Øyresvika sør.</p>

Bilde	Info
	Av: Mari krogstad Tid: 03.07.2020 14:01 Posisjon: Profil -, - til - for linjen <b>19200 Øyresvika sør.</b>
	Av: Mari krogstad Tid: 03.07.2020 14:01 Posisjon: Profil -, - til - for linjen <b>19200 Øyresvika sør.</b>
	Av: Mari krogstad Tid: 03.07.2020 14:01 Posisjon: Profil -, - til - for linjen <b>19200 Øyresvika sør.</b>



Lokasjon, Breddegrad 61.06703148, Lengdegrad 10.34682495




# igg\_gs\_Berg i dagen22

Berg i dagen, kartlagt ved Google StreetView

Av	Mari krogstad
Tid	03.07.2020 14:26
Prioritet	Medium
Prosesskode	Not selected
Type	-
Arkivert	Nei
Godkjent	Nei
Posisjon	Profil 20956. 4,2km til venstre for linjen 19200 Øyresvika sør
Breddegrad	61.05492502
Lengdegrad	10.35329981
Horisontal nøyaktighet	Hac: -

Kommentar	Av	Tid
<b>Større og forholdsvis lang bergskjæring i hele innersvingen. Antar det er her AF har vært og tatt prøver mht. sidetak</b>	Mari krogstad	03.07.2020 14:26

Bilde	Info
	Av: Mari krogstad Tid: 03.07.2020 14:27 Posisjon: Profil -, - til - for linjen <b>19200</b> <b>Øyresvika sør.</b>
	Av: Mari krogstad Tid: 03.07.2020 14:27 Posisjon: Profil -, - til - for linjen <b>19200</b> <b>Øyresvika sør.</b>

Bilde	Info
	<p>Av: Mari krogstad  Tid: 03.07.2020 14:27  Posisjon: Profil -, - til - for linjen <b>19200 Øyresvika sør.</b></p>
	<p>Av: Mari krogstad  Tid: 03.07.2020 14:27  Posisjon: Profil -, - til - for linjen <b>19200 Øyresvika sør.</b></p>
	<p>Av: Mari krogstad  Tid: 03.07.2020 14:27  Posisjon: Profil -, - til - for linjen <b>19200 Øyresvika sør.</b></p>
	<p>Av: Mari krogstad  Tid: 03.07.2020 14:27  Posisjon: Profil -, - til - for linjen <b>19200 Øyresvika sør.</b></p>
	<p>Av: Mari krogstad  Tid: 03.07.2020 14:27  Posisjon: Profil -, - til - for linjen <b>19200 Øyresvika sør.</b></p>



## Bilde



## Info

Av: Mari krogstad  
Tid: 03.07.2020 14:27  
Posisjon: Profil -, - til - for linjen **19200**  
**Øyresvika sør.**

Lokasjon, Breddegrad 61.05492502, Lengdegrad 10.35329981



# igg\_gs\_Berg i dagen3

Berg i dagen, kartlagt ved Google Streetview

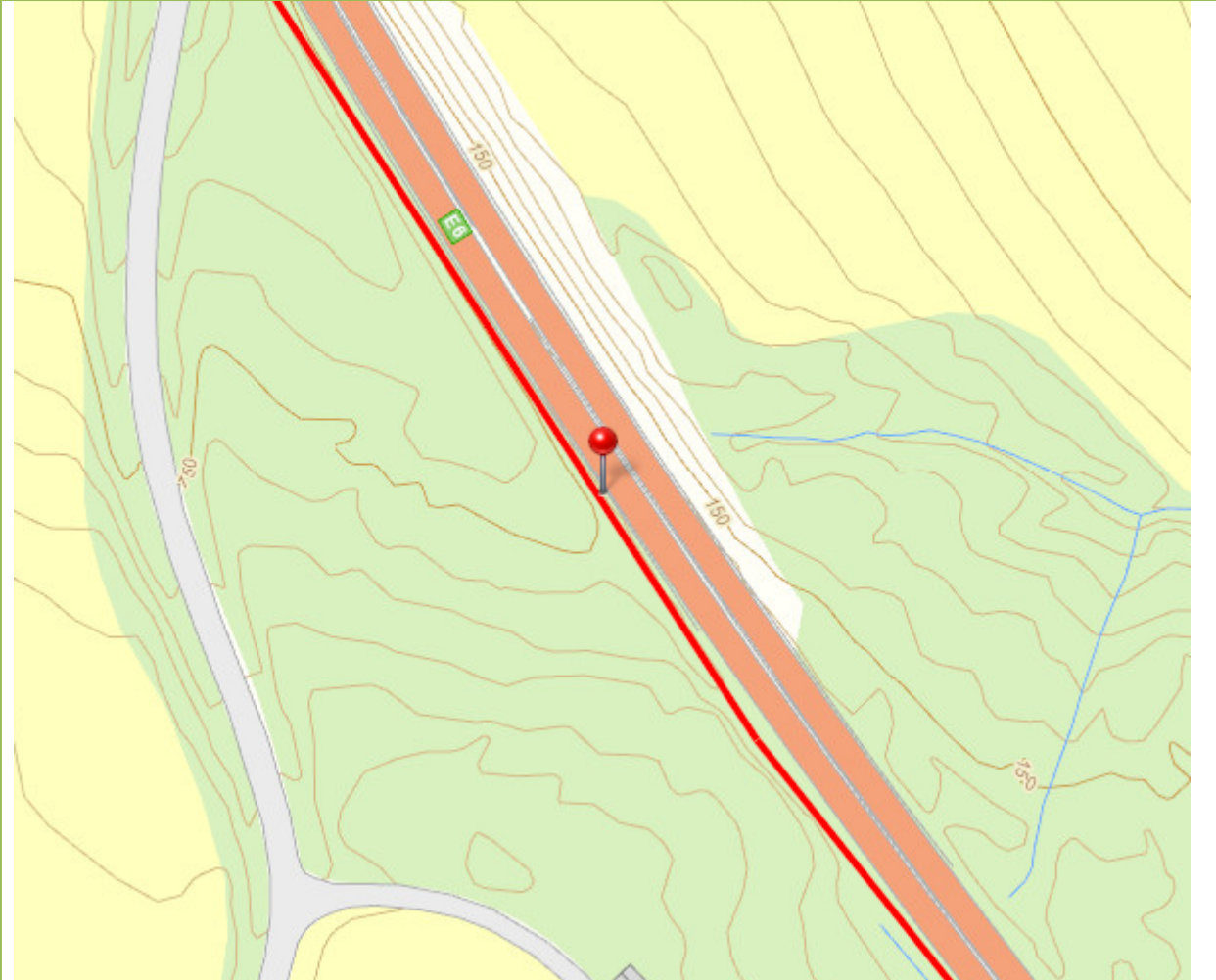
Av	Mari krogstad
Tid	22.06.2020 14:10
Prioritet	Medium
Prosesskode	Not selected
Type	-
Arkivert	Nei
Godkjent	Nei
Posisjon	Profil 16220. 2m til høyre for linjen 19200 Øyresvika sør
Breddegrad	61.01969207
Lengdegrad	10.45696403
Horisontal nøyaktighet	Hac: -

Kommentar	Av	Tid
Gjelder vestsiden av E6. Lave knauser oppsprukket berg	Mari krogstad	22.06.2020 14:11

Bilde	Info
	<p>Av: Mari krogstad Tid: 22.06.2020 14:12 Posisjon: Profil -, - til - for linjen <b>19200 Øyresvika sør.</b></p>
	<p>Av: Mari krogstad Tid: 22.06.2020 14:12 Posisjon: Profil -, - til - for linjen <b>19200 Øyresvika sør.</b></p>



Lokasjon, Breddegrad 61.01969207, Lengdegrad 10.45696403



# igg\_gs\_Berg i dagen4

Berg i dagen, kartlagt ved Google StreetView

Av	Mari krogstad
Tid	22.06.2020 14:19
Prioritet	Medium
Prosesskode	Not selected
Type	-
Arkivert	Nei
Godkjent	Nei
Posisjon	Profil 16684. 9m til høyre for linjen 19200 Øyresvika sør
Breddegrad	61.0233065760476
Lengdegrad	10.4526845672214
Horisontal nøyaktighet	Hac: -

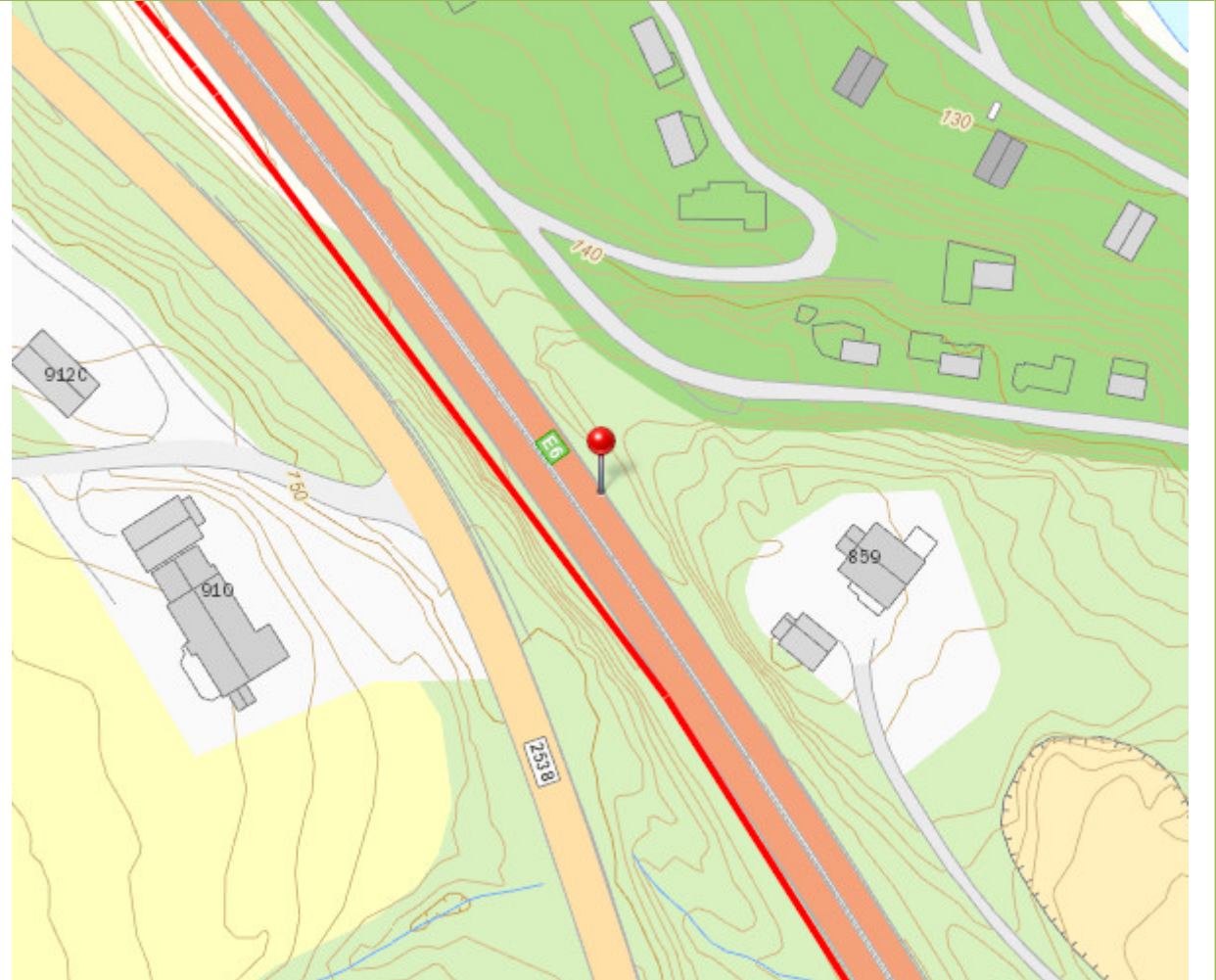
Kommentar	Av	Tid
Berg i dagen, skjæring med noe høyde på begge sider av E6. Berget er forholdsvis oppsprukket, og lagdeling har varierende fall mot nord i nordlig del av skjæring, steilt fall i sørlig del av skjæring. Tydelig fold sees i østre skjæring, med fall på foldehengsel mot nord.	Mari krogstad	22.06.2020 14:23

Bilde	Info
	Av: Mari krogstad Tid: 22.06.2020 14:24 Posisjon: Profil -, - til - for linjen <b>19200 Øyresvika sør.</b>
	Av: Mari krogstad Tid: 22.06.2020 14:24 Posisjon: Profil -, - til - for linjen <b>19200 Øyresvika sør.</b>

Bilde	Info
 A photograph showing a two-lane asphalt road stretching into the distance. The road has a white arrow pointing forward in the center. The surrounding landscape is hilly with sparse trees and a cloudy sky.	<p>Av: Mari krogstad Tid: 22.06.2020 14:24 Posisjon: Profil -, - til - for linjen <b>19200 Øyresvika sør.</b></p>
 A close-up photograph of the road's edge, showing a metal guardrail and a rocky embankment with some vegetation. The road surface is visible on the left.	<p>Av: Mari krogstad Tid: 22.06.2020 14:24 Posisjon: Profil -, - til - for linjen <b>19200 Øyresvika sør.</b></p>



Lokasjon, Breddegrad 61.0233065760476, Lengdegrad 10.4526845672214






## igg\_gs\_Berg i dagen5

Berg i dagen, kartlagt ved Google StreetView

Av	Mari krogstad
Tid	22.06.2020 14:37
Prioritet	Medium
Prosesskode	Not selected
Type	-
Arkivert	Nei
Godkjent	Nei
Posisjon	Profil 18620. 27m til høyre for linjen 19200 Øyresvika sør
Breddegrad	61.03895148
Lengdegrad	10.43874782
Horisontal nøyaktighet	Hac: -

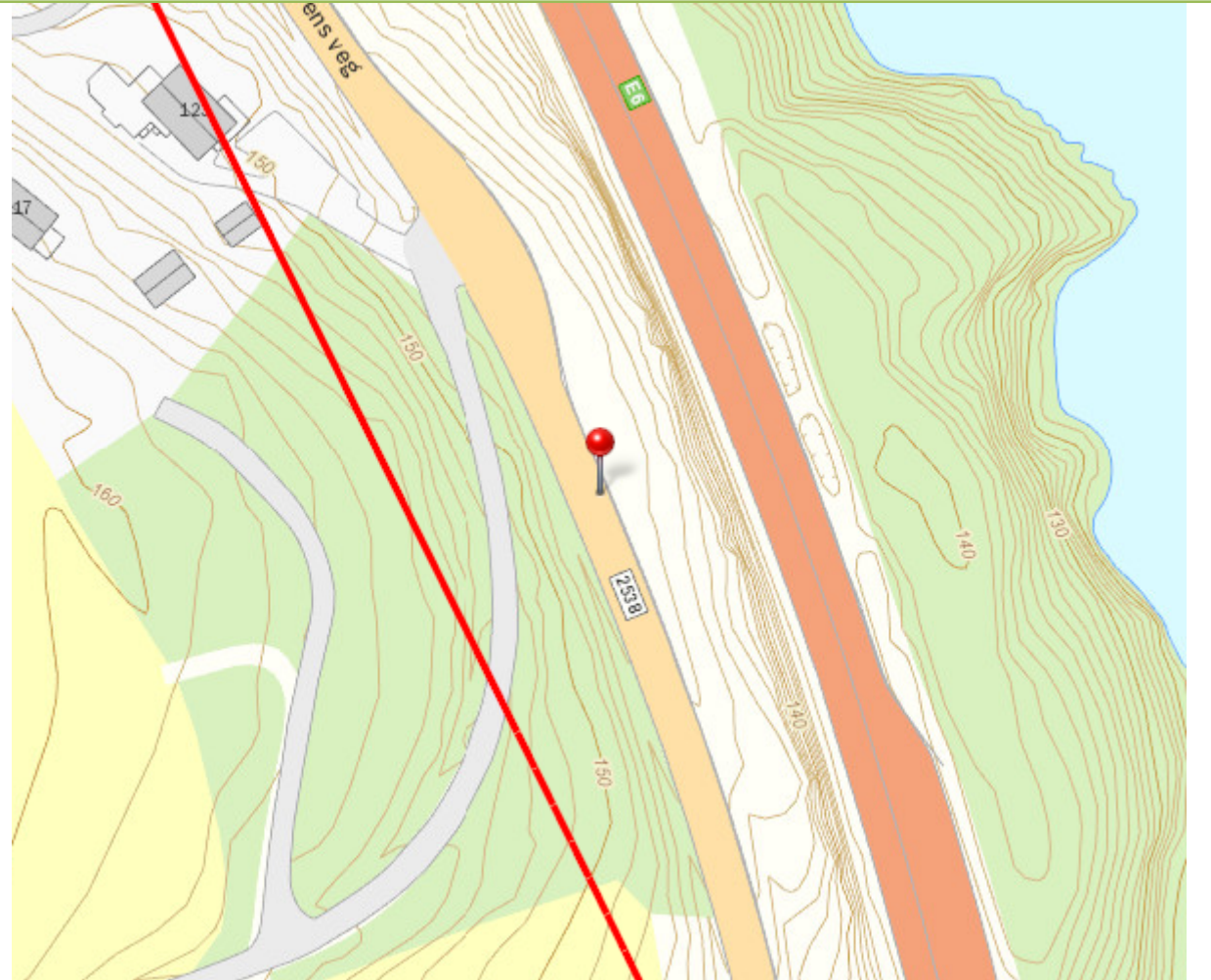
Kommentar	Av	Tid
Berg i dagen, høy og langstrakt skjæring på vestsiden av E6, noe lavere knauser på østsiden. Lagdeling står steilt og med fall mot sør	Mari krogstad	22.06.2020 14:39

Bilde	Info
	Av: Mari krogstad Tid: 22.06.2020 14:40 Posisjon: Profil -, - til - for linjen <b>19200</b> <b>Øyresvika sør.</b>
	Av: Mari krogstad Tid: 22.06.2020 14:40 Posisjon: Profil -, - til - for linjen <b>19200</b> <b>Øyresvika sør.</b>
	Av: Mari krogstad Tid: 22.06.2020 14:40 Posisjon: Profil -, - til - for linjen <b>19200</b> <b>Øyresvika sør.</b>

Bilde	Info
	<p>Av: Mari krogstad  Tid: 22.06.2020 14:40  Posisjon: Profil -, - til - for linjen <b>19200 Øyresvika sør.</b></p>
	<p>Av: Mari krogstad  Tid: 22.06.2020 14:40  Posisjon: Profil -, - til - for linjen <b>19200 Øyresvika sør.</b></p>
	<p>Av: Mari krogstad  Tid: 22.06.2020 14:40  Posisjon: Profil -, - til - for linjen <b>19200 Øyresvika sør.</b></p>
	<p>Av: Mari krogstad  Tid: 22.06.2020 14:40  Posisjon: Profil -, - til - for linjen <b>19200 Øyresvika sør.</b></p>
	<p>Av: Mari krogstad  Tid: 22.06.2020 14:40  Posisjon: Profil -, - til - for linjen <b>19200 Øyresvika sør.</b></p>



Lokasjon, Breddegrad 61.03895148, Lengdegrad 10.43874782






## igg\_gs\_Berg i dagen6

Berg i dagen, kartlagt ved Google StreetView

Av	Mari krogstad
Tid	22.06.2020 14:46
Prioritet	Medium
Prosesskode	Not selected
Type	-
Arkivert	Nei
Godkjent	Nei
Posisjon	Profil 20485. 31m til høyre for linjen 19200 Øyresvika sør
Breddegrad	61.0552098
Lengdegrad	10.4339641
Horisontal nøyaktighet	Hac: -

Kommentar	Av	Tid
Lav og noe langstrakt bergskjæring vest for E6. Lagdeling synes å stå foholdsvis steilt.	Mari krogstad	22.06.2020 14:47

Bilde	Info
	Av: Mari krogstad Tid: 22.06.2020 14:47 Posisjon: Profil -, - til - for linjen 19200 Øyresvika sør.
	Av: Mari krogstad Tid: 22.06.2020 14:47 Posisjon: Profil -, - til - for linjen 19200 Øyresvika sør.
	Av: Mari krogstad Tid: 22.06.2020 14:47 Posisjon: Profil -, - til - for linjen 19200 Øyresvika sør.

## Bilde



## Info

Av: Mari krogstad  
Tid: 22.06.2020 14:47  
Posisjon: Profil -, - til - for linjen **19200**  
**Øyresvika sør.**



Lokasjon, Breddegrad 61.0552098, Lengdegrad 10.4339641






## igg\_gs\_Berg i dagen7

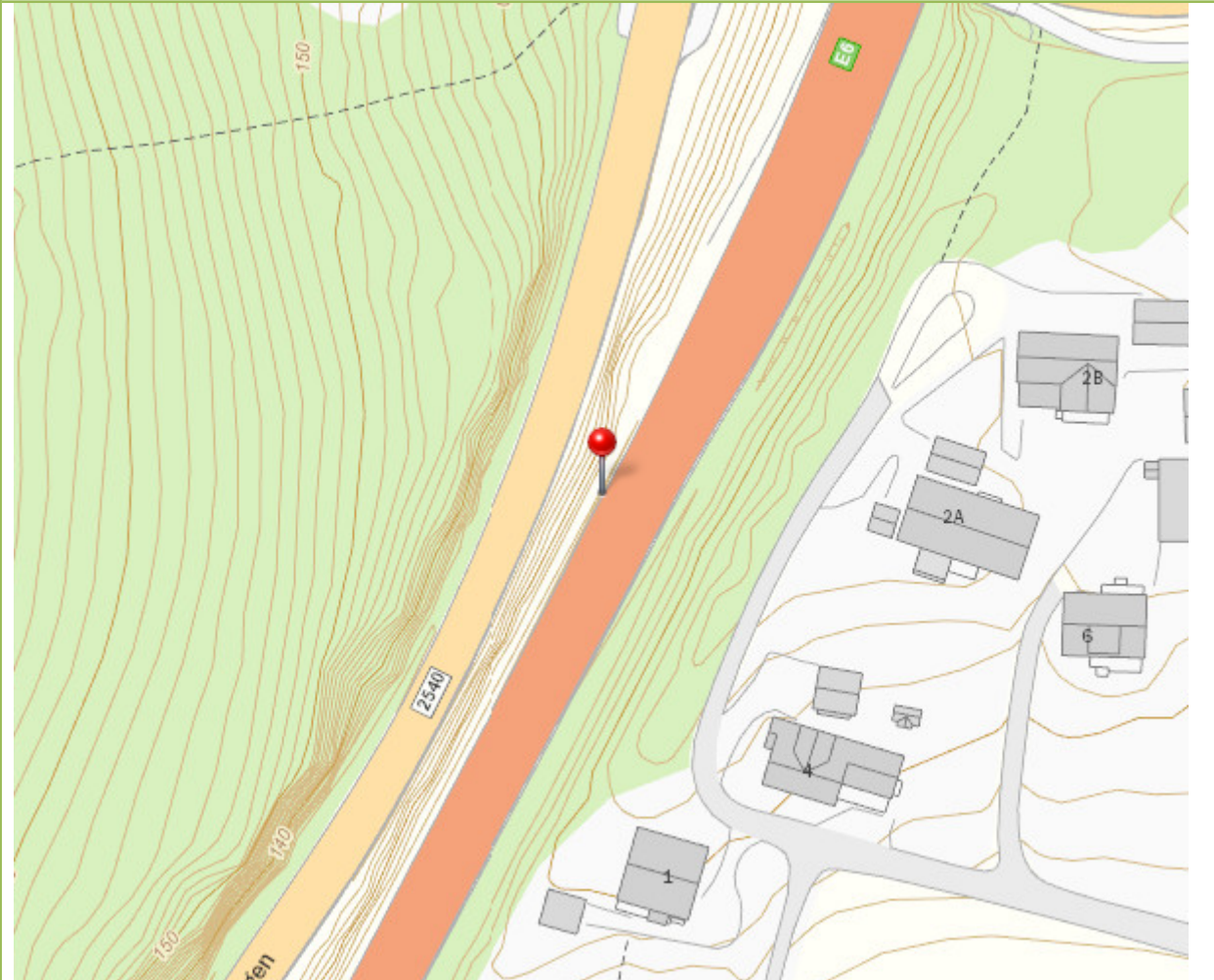
Berg i dagen, kartlagt ved Google StreetView

Av	Mari krogstad
Tid	22.06.2020 15:09
Prioritet	Medium
Prosesskode	Not selected
Type	-
Arkivert	Nei
Godkjent	Nei
Posisjon	Profil 25534. 1,4km til høyre for linjen 19200 Øyresvika sør
Breddegrad	61.10432942
Lengdegrad	10.44142868
Horisontal nøyaktighet	Hac: -

Kommentar	Av	Tid
Gjelder vestsiden av E6. Høy bergskjæring rett før Vingnes	Mari krogstad	22.06.2020 15:12

Bilde	Info
	Av: Mari krogstad Tid: 22.06.2020 15:12 Posisjon: Profil -, - til - for linjen 19200 Øyresvika sør.
	Av: Mari krogstad Tid: 22.06.2020 15:12 Posisjon: Profil -, - til - for linjen 19200 Øyresvika sør.
	Av: Mari krogstad Tid: 22.06.2020 15:12 Posisjon: Profil -, - til - for linjen 19200 Øyresvika sør.

Lokasjon, Breddegrad 61.10432942, Lengdegrad 10.44142868








## igg\_gs\_Berg i dagen8

Berg i dagen, kartlagt ved Google StreetView

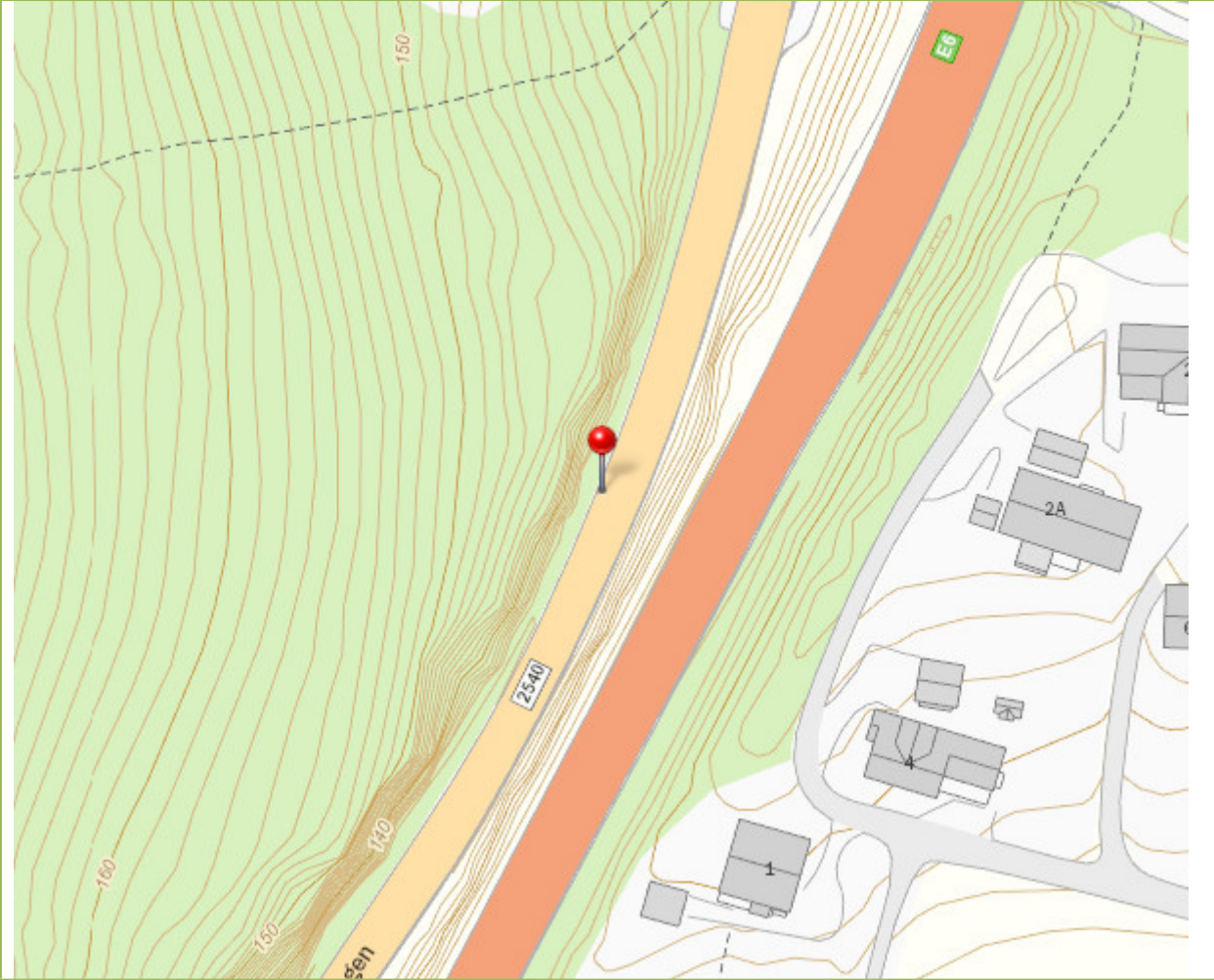
Av	Mari krogstad
Tid	22.06.2020 15:10
Prioritet	Medium
Prosesskode	Not selected
Type	-
Arkivert	Nei
Godkjent	Nei
Posisjon	Profil 25540. 1,4km til høyre for linjen 19200 Øyresvika sør
Breddegrad	61.10432164
Lengdegrad	10.44114973
Horisontal nøyaktighet	Hac: -

Kommentar	Av	Tid
Høy bergskjæring på vestsiden av Fv331 Vingnesveien. Veien ligger over annen høy bergskjæring (terrassert).	Mari krogstad	22.06.2020 15:13

Bilde	Info
	Av: Mari krogstad Tid: 22.06.2020 15:13 Posisjon: Profil -, - til - for linjen <b>19200</b> <b>Øyresvika sør.</b>
	Av: Mari krogstad Tid: 22.06.2020 15:13 Posisjon: Profil -, - til - for linjen <b>19200</b> <b>Øyresvika sør.</b>

Bilde	Info
	Av: Mari krogstad Tid: 22.06.2020 15:13 Posisjon: Profil -, - til - for linjen <b>19200 Øyresvika sør.</b>
	Av: Mari krogstad Tid: 22.06.2020 15:13 Posisjon: Profil -, - til - for linjen <b>19200 Øyresvika sør.</b>
	Av: Mari krogstad Tid: 22.06.2020 15:13 Posisjon: Profil -, - til - for linjen <b>19200 Øyresvika sør.</b>

Lokasjon, Breddegrad 61.10432164, Lengdegrad 10.44114973





# igg\_gs\_Berg i dagen9

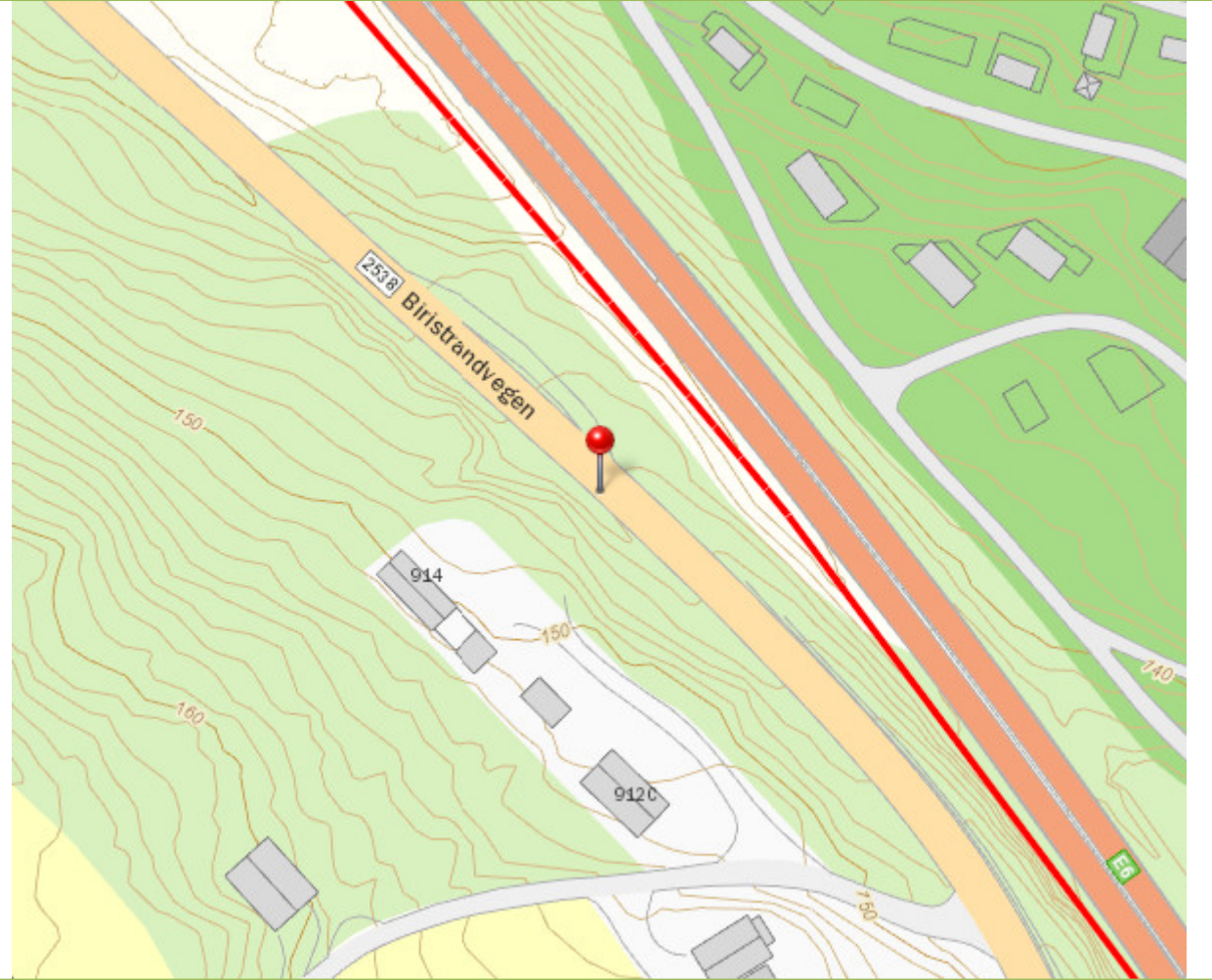
Berg i dagen, kartlagt ved Google StreetView

Av	Mari krogstad
Tid	22.06.2020 15:22
Prioritet	Medium
Prosesskode	Not selected
Type	-
Arkivert	Nei
Godkjent	Nei
Posisjon	Profil 16786. 19m til venstre for linjen 19200 Øyresvika sør
Breddegrad	61.02386597
Lengdegrad	10.45111682
Horisontal nøyaktighet	Hac: -

Kommentar	Av	Tid
Lave oppsprukne knauser vest for Fv330	Mari krogstad	22.06.2020 15:23

Bilde	Info
	Av: Mari krogstad Tid: 22.06.2020 15:24 Posisjon: Profil -, - til - for linjen <b>19200</b> Øyresvika sør.
	Av: Mari krogstad Tid: 22.06.2020 15:23 Posisjon: Profil -, - til - for linjen <b>19200</b> Øyresvika sør.

Lokasjon, Breddegrad 61.02386597, Lengdegrad 10.45111682



# E6 Roterud - Storhove

---

## Loggpunkter

igg_prove_AF-1E.....	2
igg_prove_AF-2E.....	4
igg_prove_AF-2E.....	6
igg_prove_AF-3E.....	8
igg_prove_AF-3E .....	10
igg_prove_svv-1 .....	12
igg_prove_svv-2 .....	14
igg_prove_svv-3 .....	16
igg_prove_svv-4 .....	18





# igg\_prove\_AF-1E

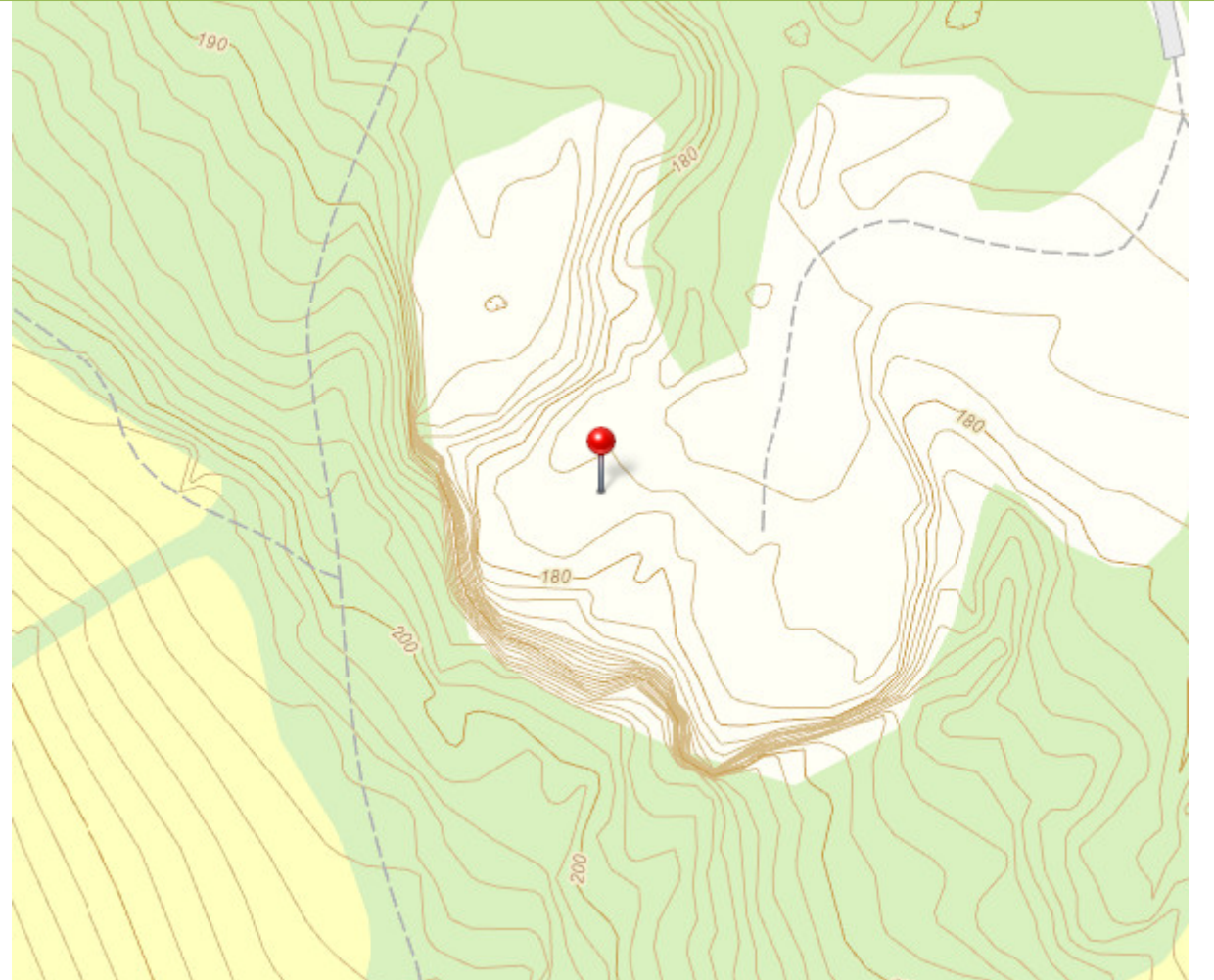
Prøvetaking av stein for anleggsformål  
AF

Av	Mari krogstad
Tid	28.10.2020 15:20
Prioritet	Medium
Prosesskode	Not selected
Type	-
Arkivert	Nei
Godkjent	Nei
Posisjon	Profil 28065. 623m til høyre for linjen 17300 Øyresvika sør
Breddegrad	61.11985702
Lengdegrad	10.41506114
Horisontal nøyaktighet	Hac: -

Kommentar	Av	Tid
-	-	-

Bilde	Info
-	Av: - Tid: - Posisjon: Profil -, - til - for linjen -. -

Lokasjon, Breddegrad 61.11985702, Lengdegrad 10.41506114



# igg\_prove\_AF-2E

## Prøvetaking av stein for anleggsformål

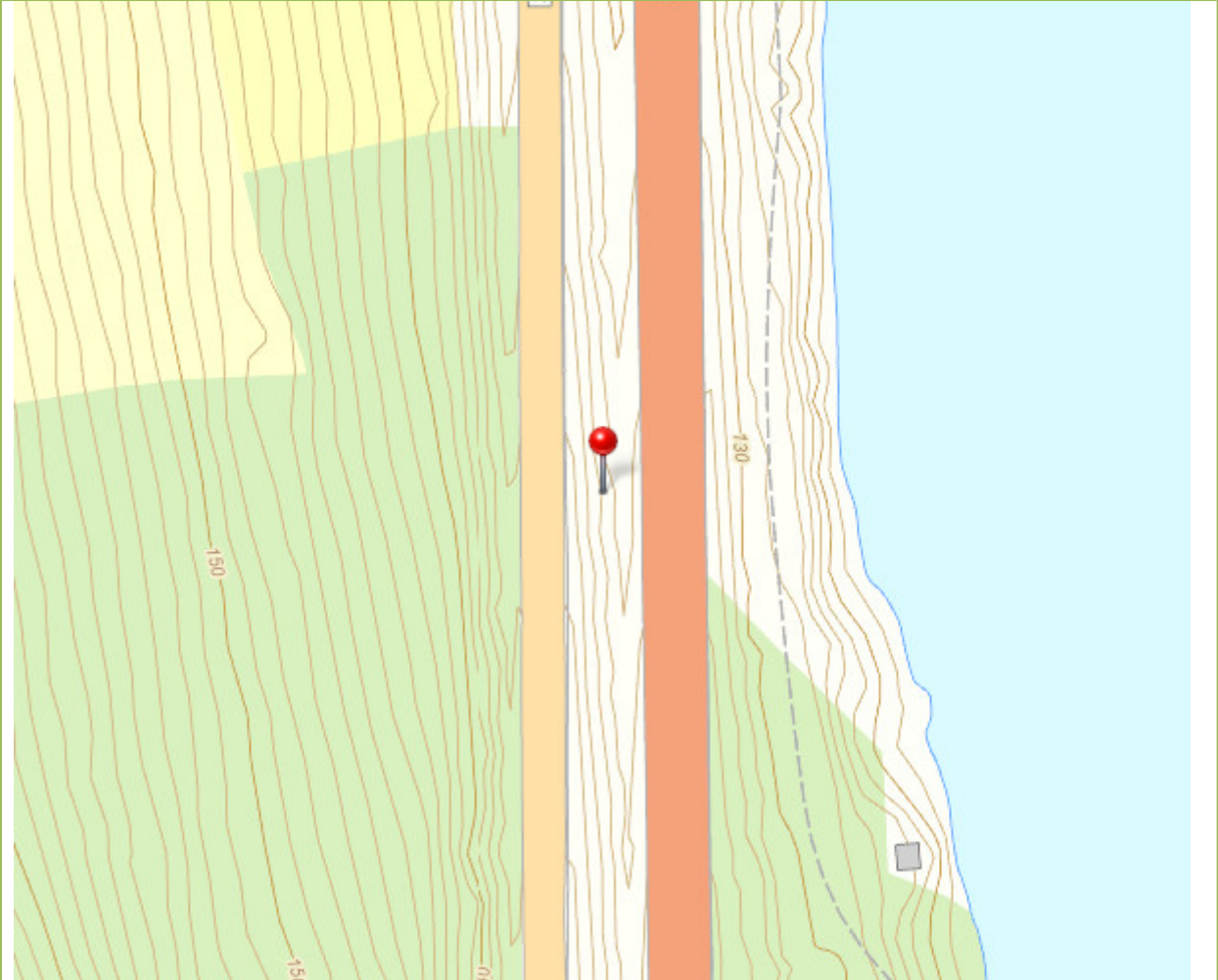
Av	Mari krogstad
Tid	28.10.2020 15:26
Prioritet	Medium
Prosesskode	Not selected
Type	-
Arkivert	Nei
Godkjent	Nei
Posisjon	Profil 23336. 1,7km til høyre for linjen 17300 Øyresvika sør
Breddegrad	61.06479133
Lengdegrad	10.43047848
Horisontal nøyaktighet	Hac: -

Kommentar	Av	Tid
-	-	-

Bilde	Info
-	Av: - Tid: - Posisjon: Profil -, - til - for linjen -.
	-



Lokasjon, Breddegrad 61.06479133, Lengdegrad 10.43047848



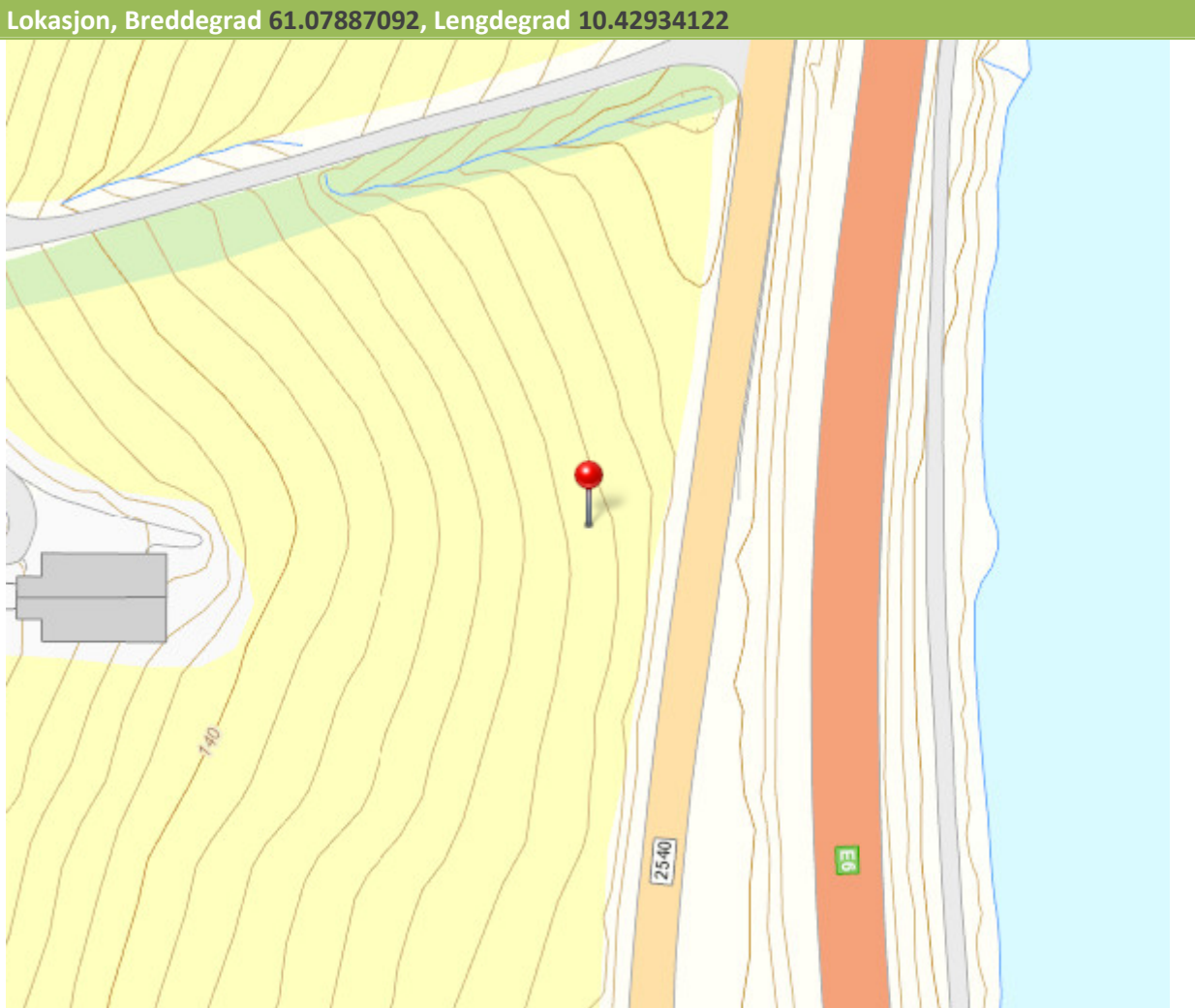
# igg\_prove\_AF-2E

## Prøvetaking av stein for anleggsformål

Av	Mari krogstad
Tid	28.10.2020 15:25
Prioritet	Medium
Prosesskode	Not selected
Type	-
Arkivert	Nei
Godkjent	Nei
Posisjon	Profil 23336. 179m til venstre for linjen 17300 Øyresvika sør
Breddegrad	61.07887092
Lengdegrad	10.42934122
Horisontal nøyaktighet	Hac: -

Kommentar	Av	Tid
-	-	-

Bilde	Info
-	Av: - Tid: - Posisjon: Profil -, - til - for linjen -. -





# igg\_prove\_AF-3E

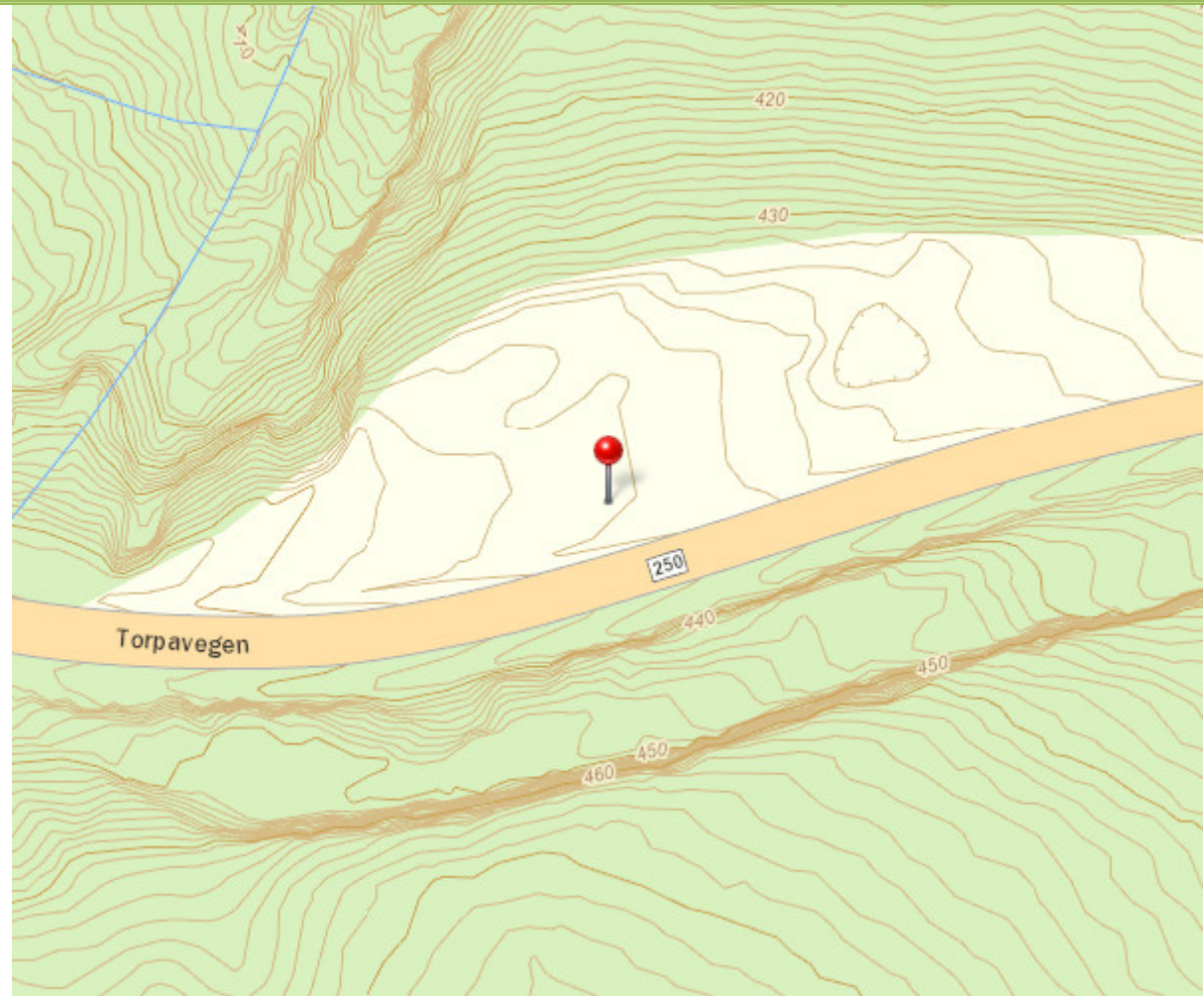
## Prøvetaking av stein for anleggsformål

Av	Mari krogstad
Tid	28.10.2020 15:31
Prioritet	Medium
Prosesskode	Not selected
Type	-
Arkivert	Nei
Godkjent	Nei
Posisjon	Profil 23336. 5,2km til venstre for linjen 17300 Øyresvika sør
Breddegrad	61.05486751
Lengdegrad	10.34976545
Horisontal nøyaktighet	Hac: -

Kommentar	Av	Tid
-	-	-

Bilde	Info
-	Av: - Tid: - Posisjon: Profil -, - til - for linjen -. -

Lokasjon, Breddegrad 61.05486751, Lengdegrad 10.34976545



# igg\_prove\_AF-3E

## Prøvetaking av stein for anleggsformål

Av	Mari krogstad
Tid	28.10.2020 15:30
Prioritet	Medium
Prosesskode	Not selected
Type	-
Arkivert	Nei
Godkjent	Nei
Posisjon	Profil 23336. 5,2km til venstre for linjen 17300 Øyresvika sør
Breddegrad	61.0548052
Lengdegrad	10.34957233
Horisontal nøyaktighet	Hac: -

Kommentar	Av	Tid
-	-	-

Bilde	Info
-	Av: - Tid: - Posisjon: Profil -, - til - for linjen -.
	-



Lokasjon, Breddegrad 61.0548052, Lengdegrad 10.34957233



# igg\_prove\_svv-1

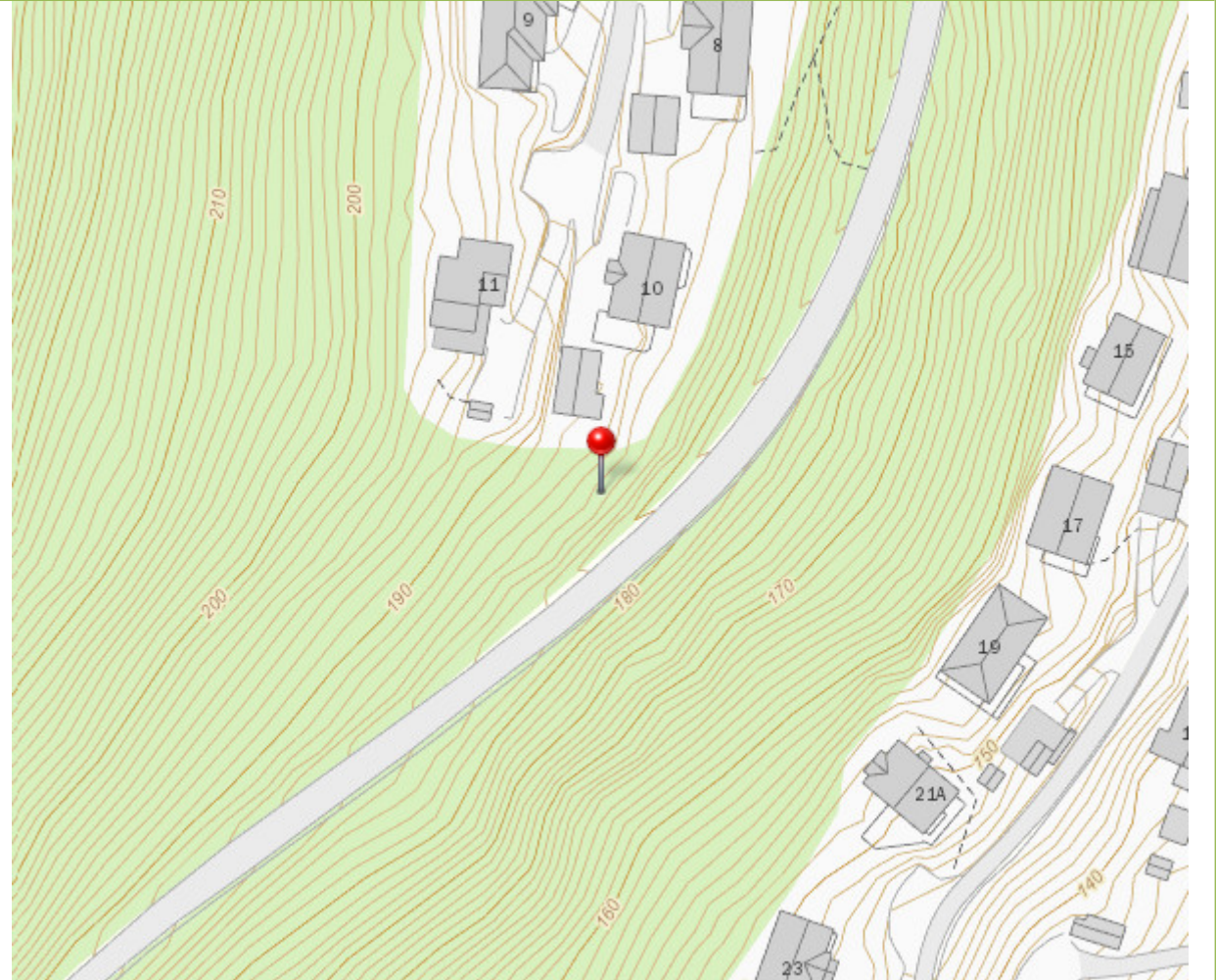
## Prøvetaking av stein for anleggsformål

Av	Mari krogstad
Tid	28.10.2020 15:48
Prioritet	Medium
Prosesskode	Not selected
Type	-
Arkivert	Nei
Godkjent	Nei
Posisjon	Profil 24955. 654m til høyre for linjen 17300 Øyresvika sør
Breddegrad	61.0966055046959
Lengdegrad	10.433107046181
Horisontal nøyaktighet	Hac: -

Kommentar	Av	Tid
-	-	-

Bilde	Info
-	Av: - Tid: - Posisjon: Profil -, - til - for linjen -. -

Lokasjon, Breddegrad 61.0966055046959, Lengdegrad 10.433107046181





## igg\_prove\_svv-2

Av	Mari krogstad
Tid	28.10.2020 15:13
Prioritet	Medium
Prosesskode	Not selected
Type	-
Arkivert	Nei
Godkjent	Nei
Posisjon	Profil 26041. 1,5km til høyre for linjen 17300 Øyresvika sør
Breddegrad	61.10880749
Lengdegrad	10.43897572
Horisontal nøyaktighet	Hac: -

Kommentar	Av	Tid
Prøvetaking av stein for anleggsformål	Mari krogstad	28.10.2020 15:14

Bilde	Info
-	Av: - Tid: - Posisjon: Profil -, - til - for linjen -. -

Lokasjon, Breddegrad 61.10880749, Lengdegrad 10.43897572



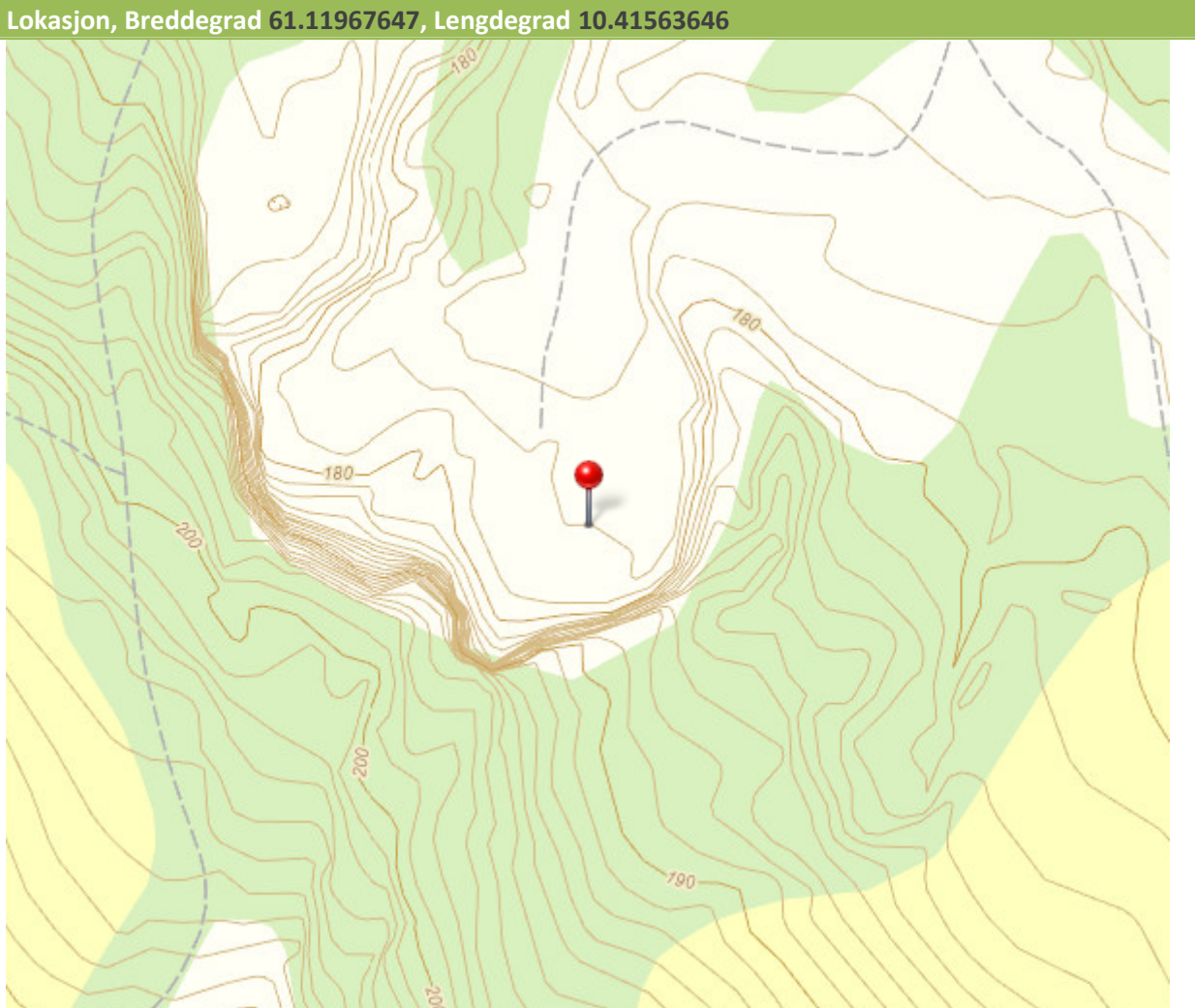
## igg\_prove\_svv-3

Av	Mari krogstad
Tid	28.10.2020 15:08
Prioritet	Medium
Prosesskode	Not selected
Type	-
Arkivert	Nei
Godkjent	Nei
Posisjon	Profil 28041. 654m til høyre for linjen 17300 Øyresvika sør
Breddegrad	61.11967647
Lengdegrad	10.41563646
Horisontal nøyaktighet	Hac: -

Kommentar	Av	Tid
<b>Lokalitet 3_SVV</b> <b>Prøvetaking av stein for anleggsformål</b> <b>3 - Mørk skifer</b> <b>3 - Lys sandstein</b>	Mari krogstad	28.10.2020 15:11

Bilde	Info
-	Av: - Tid: - Posisjon: Profil -, - til - for linjen -. -





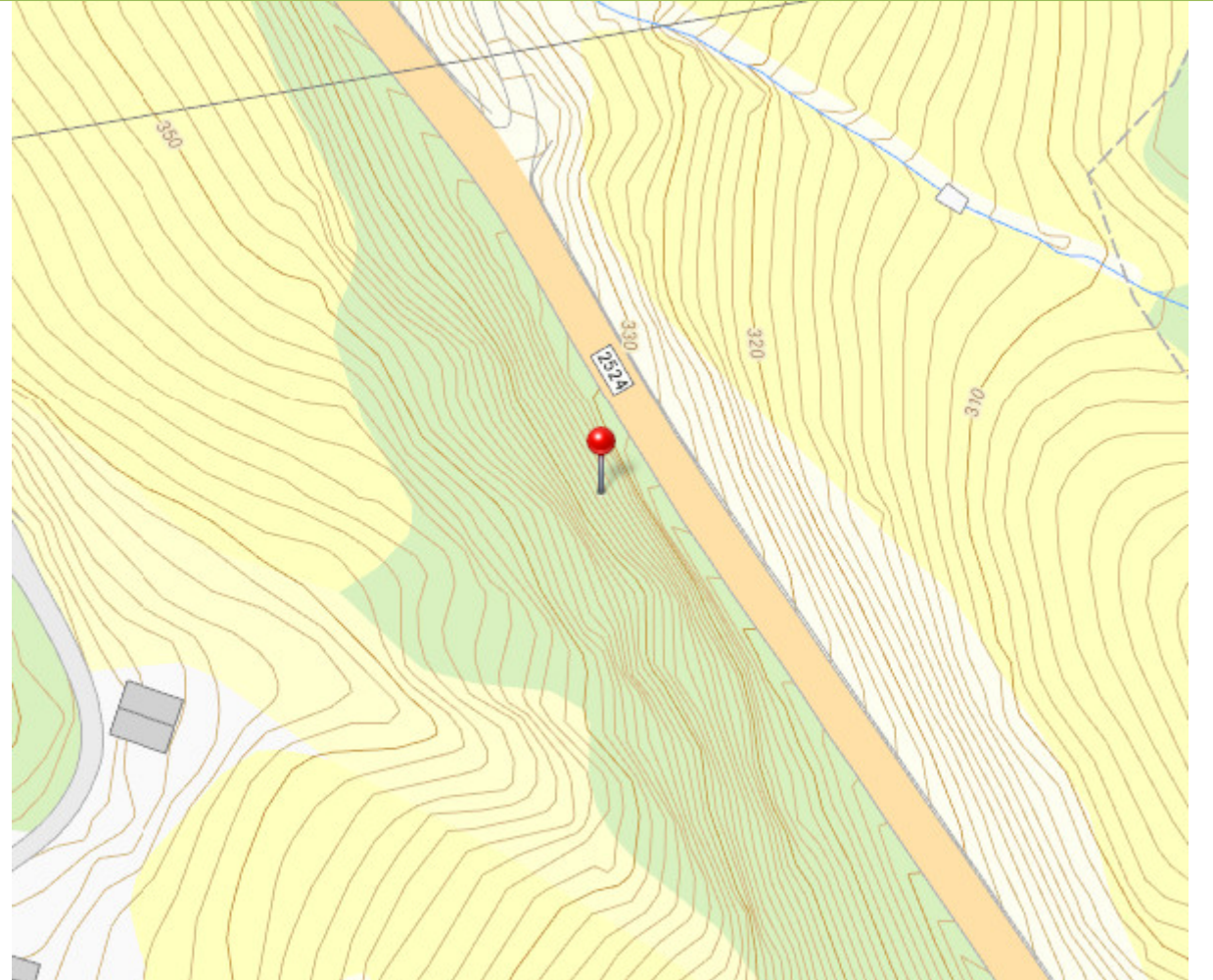
## igg\_prove\_svv-4

Av	Mari krogstad
Tid	28.10.2020 15:15
Prioritet	Medium
Prosesskode	Not selected
Type	-
Arkivert	Nei
Godkjent	Nei
Posisjon	Profil 26092. 361m til høyre for linjen 17300 Øyresvika sør
Breddegrad	61.10464996
Lengdegrad	10.41903081
Horisontal nøyaktighet	Hac: -

Kommentar	Av	Tid
Prøvetaking av stein for anleggsformål	Mari krogstad	28.10.2020 15:15

Bilde	Info
-	Av: - Tid: - Posisjon: Profil -, - til - for linjen -. -

Lokasjon, Breddegrad 61.10464996, Lengdegrad 10.41903081





# E6 Roterud - Storhove

---

## Loggpunkter

igg_xx_Døsvegen.....	2
igg_xx_F1.....	4
igg_xx_F2.....	6
igg_xx_Furuodden camping .....	8
igg_xx_G1 .....	10
igg_xx_LH-1 .....	12
igg_xx_LH-2, LH-3, LH-4.....	14
igg_xx_LH-5 .....	16
igg_xx_LH-6 .....	18
igg_xx_N1 .....	20
igg_xx_N2a .....	23
igg_xx_N2b .....	25
igg_xx_N3a .....	27
igg_xx_N3b .....	29
igg_xx_N6 .....	31
igg_xx_N7 .....	33
igg_xx_Nv1 .....	35
igg_xx_Nv2 .....	37
igg_xx_ssv5.....	39
igg_xx_ssv6.....	41
igg_xx_ssv2.....	43
igg_xx_V-ssv1 .....	45
igg_xx_V-ssv4 .....	47
igg_xx_V-svv3 .....	50
igg_xx_V-svv7 .....	52



# igg\_xx\_Døsvegen

Kartlegging i Google Earth fil (V401)

- Lagdelingsmålinger

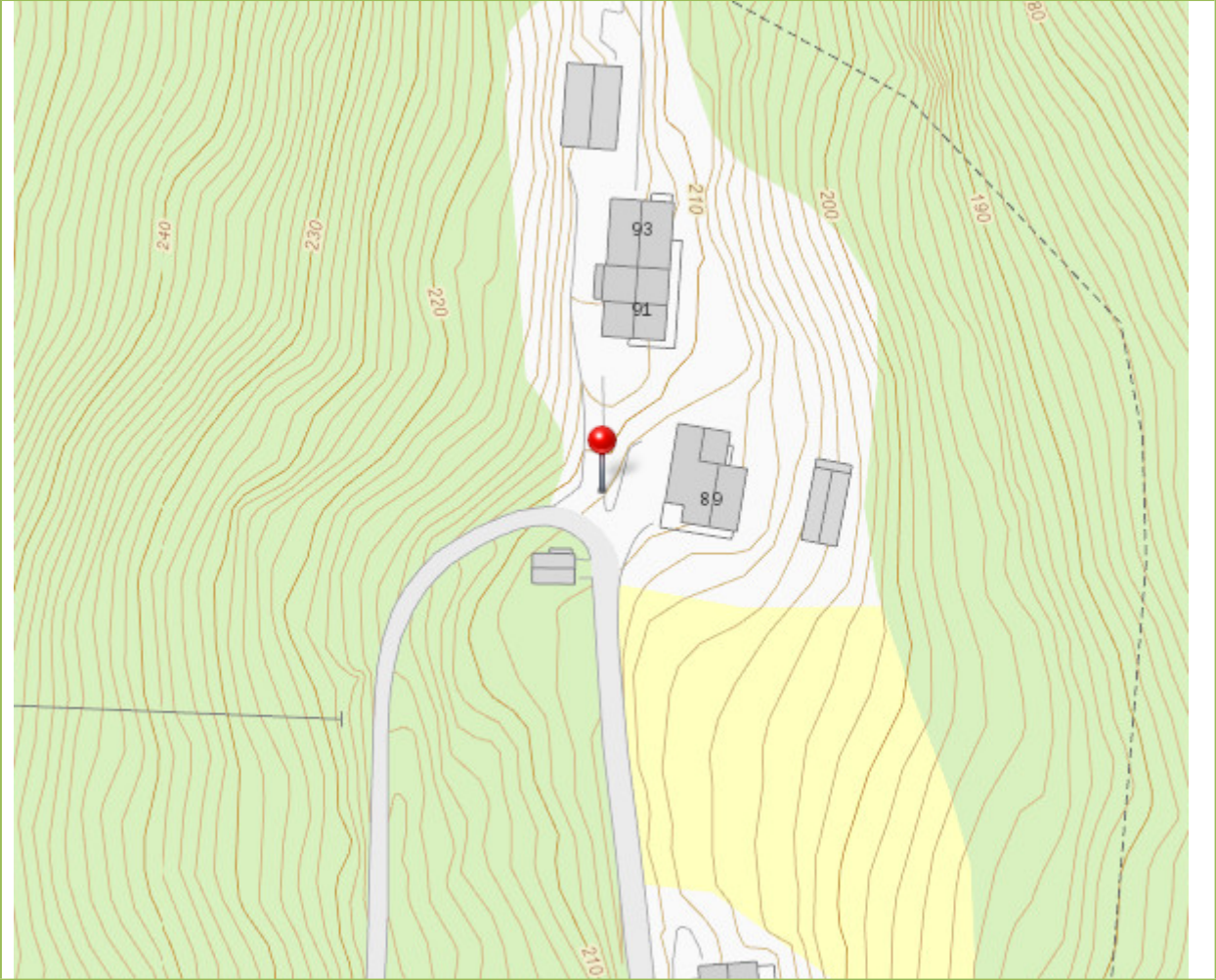
- Bilde: Brøttum blotning. Solid

Av	Mari krogstad
Tid	22.06.2020 12:08
Prioritet	Medium
Prosesskode	Not selected
Type	-
Arkivert	Nei
Godkjent	Nei
Posisjon	Profil 20526. 261m til venstre for linjen 19200 Øyresvika sør
Breddegrad	61.05474053
Lengdegrad	10.42859565
Horisontal nøyaktighet	Hac: -

Kommentar	Av	Tid
-	-	-

Bilde	Info
-	Av: - Tid: - Posisjon: Profil -, - til - for linjen -. -

Lokasjon, Breddegrad 61.05474053, Lengdegrad 10.42859565





## igg\_xx\_F1

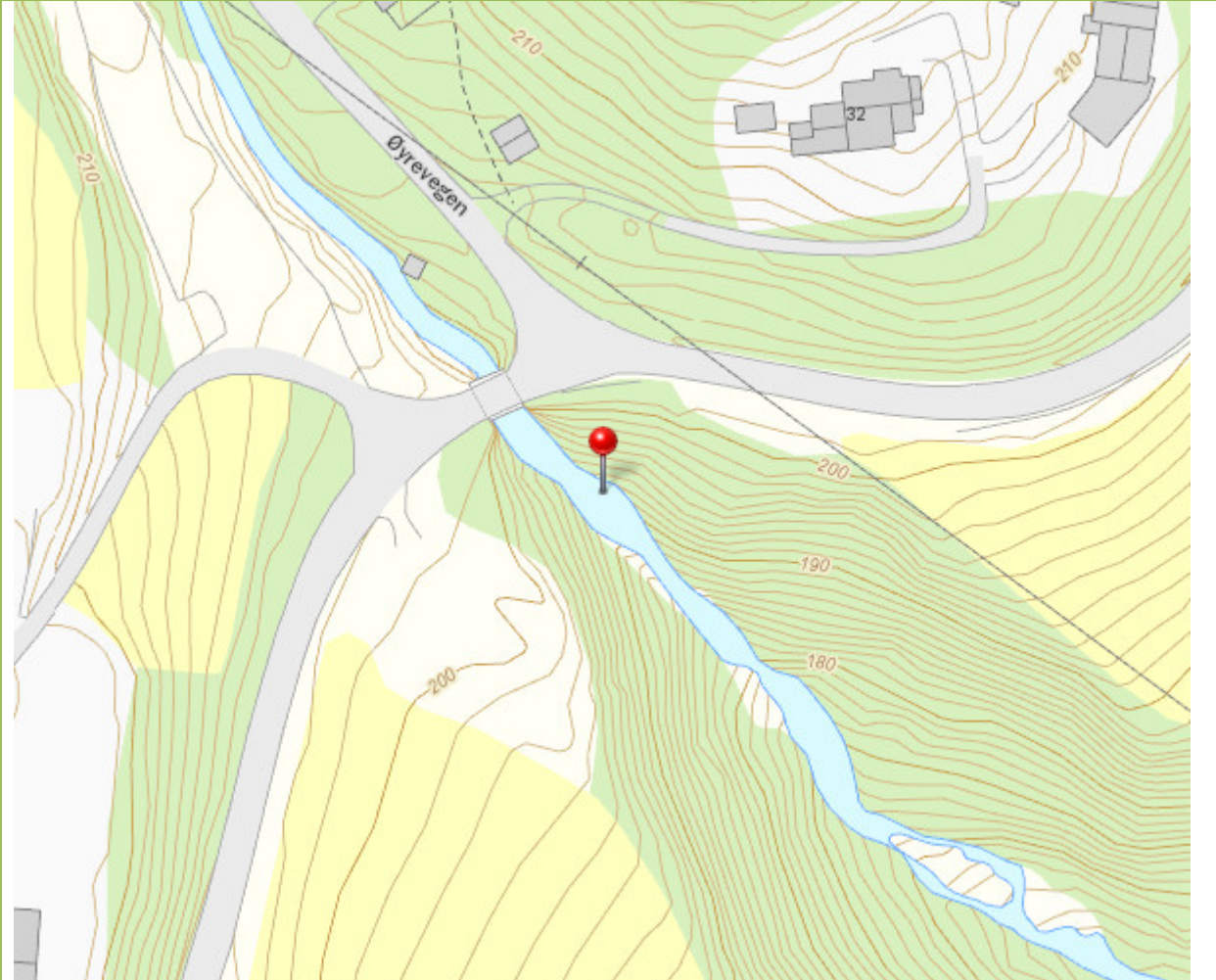
## Lokalitet kartlagt av NV

Av	Mari krogstad
Tid	19.06.2020 12:50
Prioritet	Medium
Prosesskode	Not selected
Type	-
Arkivert	Nei
Godkjent	Nei
Posisjon	Profil 24852. 351m til høyre for linjen 19200 Øyresvika sør
Breddegrad	61.0945909
Lengdegrad	10.42889379
Horisontal nøyaktighet	Hac: -

Kommentar	Av	Tid
<p><b>V401: Lokaliteten ligger der Hovslivegen går i bru over Øyresbekken.</b></p> <p>Fjell i dagen er observert c. 75 m langs bekken i området. Berggrunnen var under befaringen stort sett dekket av vann og is, men ser ut til å for det meste være dominert av lite oppsprukket sandstein, med innslag av noe mer finkornig, oppsprukket sandstein. Begge antas å være erosjonsdyktig, med tanke på at den ligger i en bekk med tidvis høy vannføring.</p> <p>Berggrunnen her har derfor blitt vurdert til hardhet 4 med innslag av hardhet 2, totalt sett hardhet 3. Den fine, oppsprukne sandsteinen har en sprekkefrekvens på c. 3-10 cm. Disse sprekkefaller med c. 75 grader mot vest, og antas å representere lagdelingen.</p>	Mari krogstad	19.06.2020 12:51

Bilde	Info
-	Av: - Tid: - Posisjon: Profil -, - til - for linjen -.
	-

Lokasjon, Breddegrad 61.0945909, Lengdegrad 10.42889379



## igg\_xx\_F2

## Lokalitet kartlagt av NV (V401)

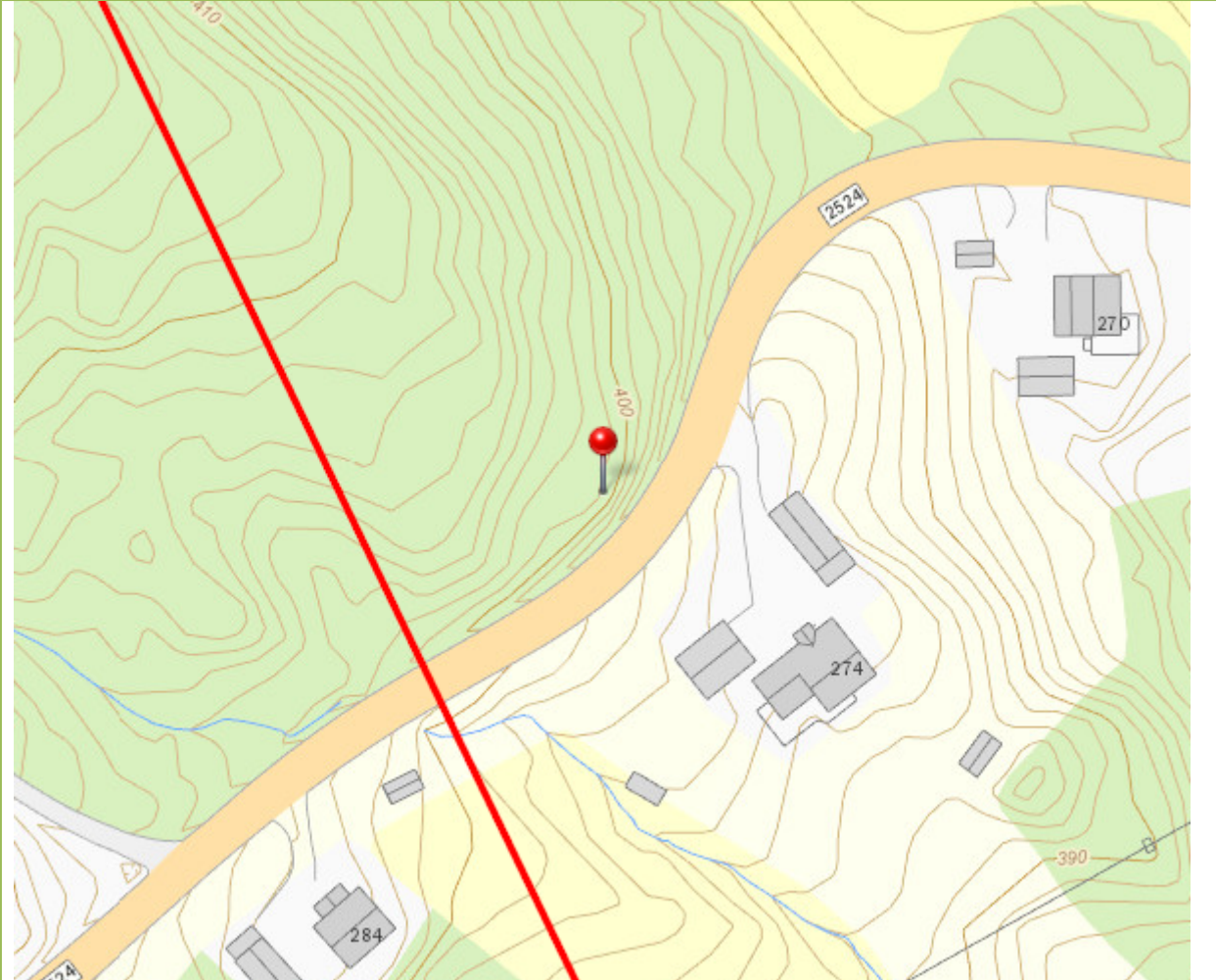
Av	Mari krogstad
Tid	19.06.2020 12:52
Prioritet	Medium
Prosesskode	Not selected
Type	-
Arkivert	Nei
Godkjent	Nei
Posisjon	Profil 26260. 35m til høyre for linjen 19200 Øyresvika sør
Breddegrad	61.10473298
Lengdegrad	10.41223727
Horisontal nøyaktighet	Hac: -

Kommentar	Av	Tid
<b>V401: Lokaliteten ligger på nordsiden av Saksumdalsvegen. To blokker, tolket som berggrunn, er blottlagt her, og består av relativt oppsprukket, finkornet sandstein. Berggrunnen har derfor blitt vurdert til hardhet 2.</b>	Mari krogstad	19.06.2020 12:53
<b>Lokaliteten ligger på nordsiden av Saksumdalsvegen. To blokker, tolket som berggrunn, er blottlagt her, og består av relativt oppsprukket, finkornet sandstein. Berggrunnen har derfor blitt vurdert til hardhet 2.</b>	Mari krogstad	19.06.2020 15:23

Bilde	Info
-	Av: - Tid: - Posisjon: Profil -, - til - for linjen -. -



Lokasjon, Breddegrad 61.10473298, Lengdegrad 10.41223727



# igg\_xx\_Furuodden camping

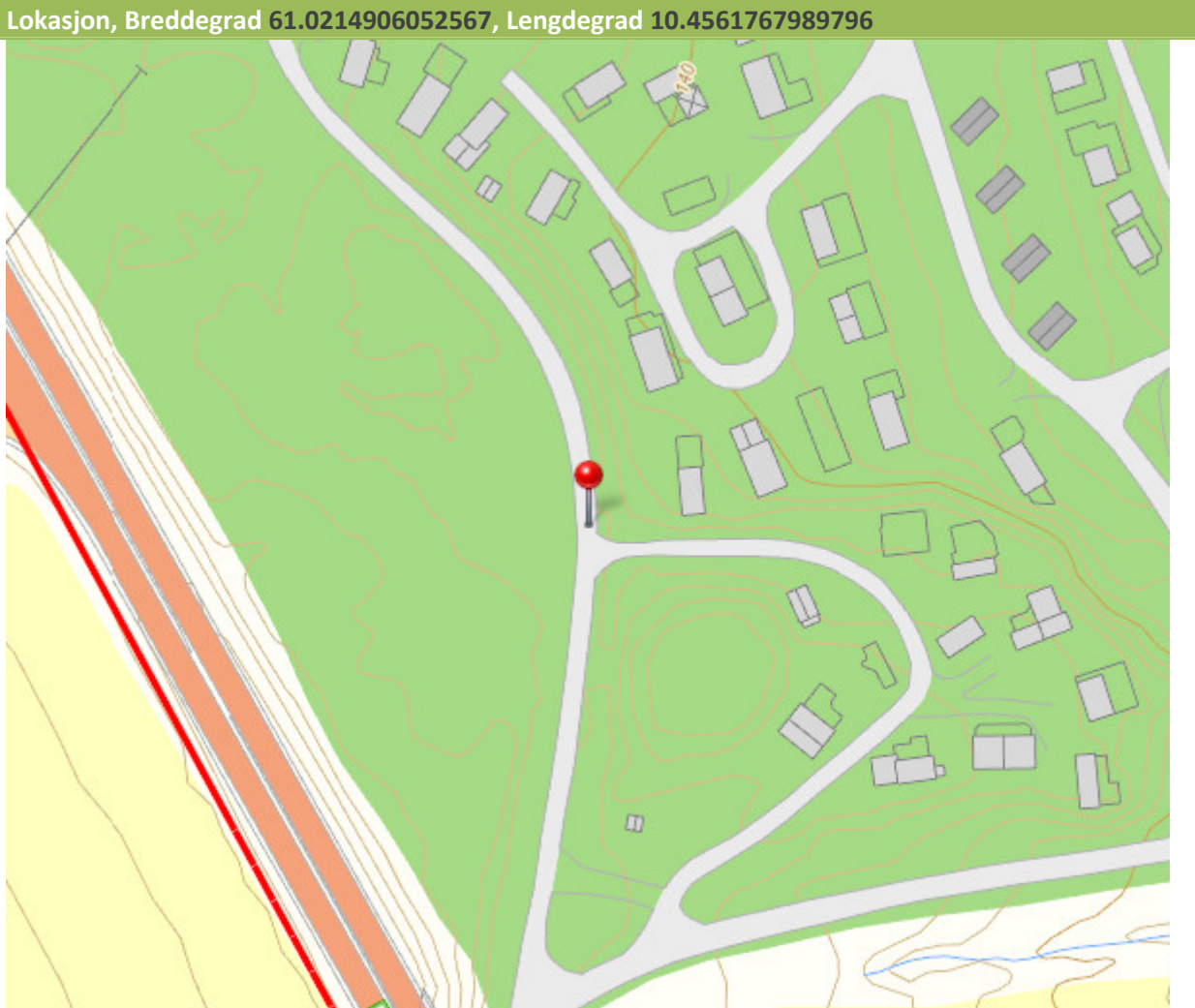
Kartleggingspunkt med bilder i Google Earth fil (V401)

- Bilde: Løsmasser/blokk
- Bilde: Brøttum, meget solid

Av	Mari krogstad
Tid	22.06.2020 12:05
Prioritet	Medium
Prosesskode	Not selected
Type	-
Arkivert	Nei
Godkjent	Nei
Posisjon	Profil 16417. 68m til høyre for linjen 19200 Øyresvika sør
Breddegrad	61.0214906052567
Lengdegrad	10.4561767989796
Horisontal nøyaktighet	Hac: -

Kommentar	Av	Tid
-	-	-

Bilde	Info
-	Av: - Tid: - Posisjon: Profil -, - til - for linjen -.
	-





## igg\_xx\_G1

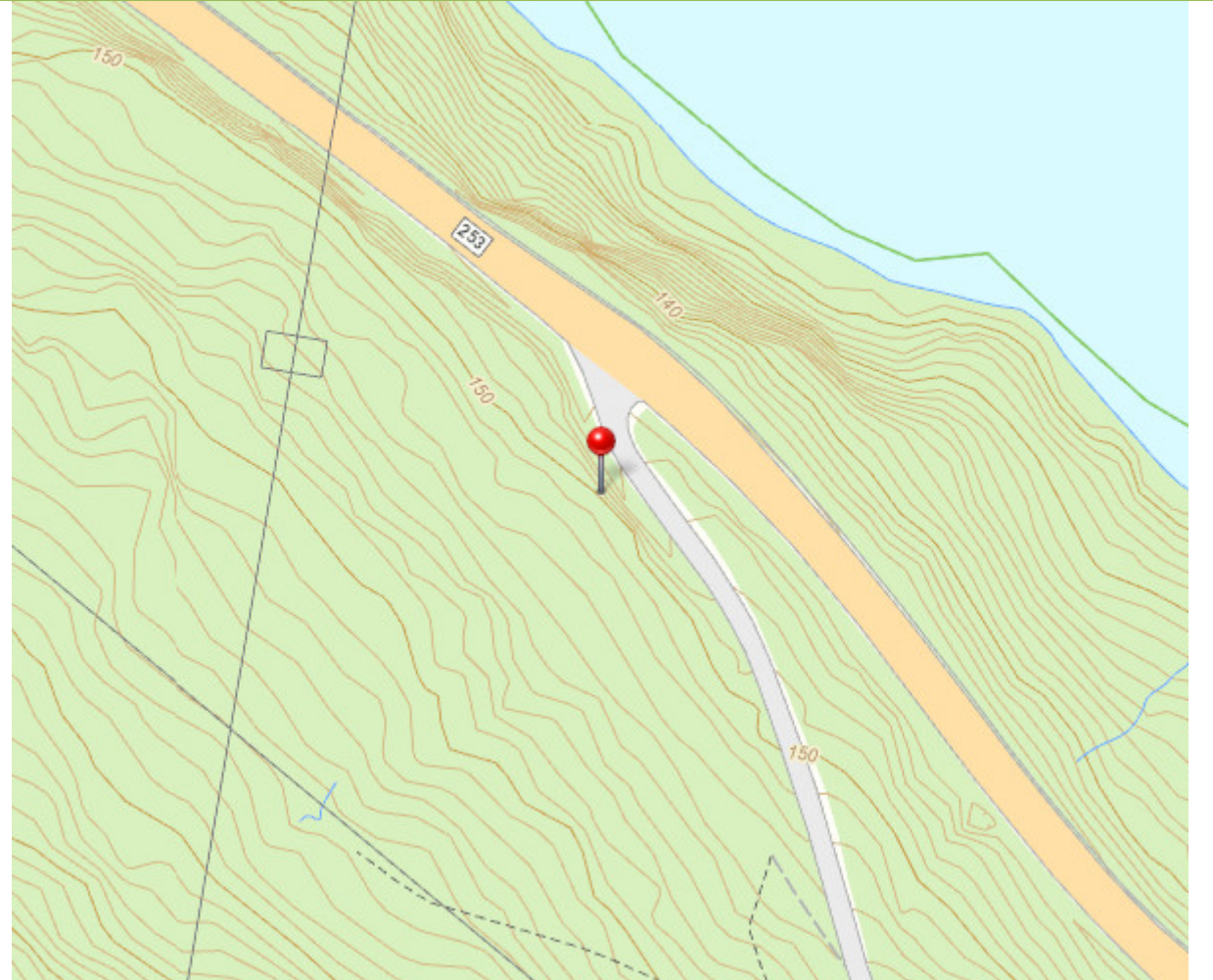
## Lokalitet kartlagt av NV (V401)

Av	Mari krogstad
Tid	19.06.2020 12:59
Prioritet	Medium
Prosesskode	Not selected
Type	-
Arkivert	Nei
Godkjent	Nei
Posisjon	Profil 28849. 341m til høyre for linjen 19200 Øyresvika sør
Breddegrad	61.12551512
Lengdegrad	10.40795646
Horisontal nøyaktighet	Hac: -

Kommentar	Av	Tid
<b>V401: Lokaliteten ligger rett ved påhugg Trosset. Berggrunnen ved lokaliteten er dominert av meget hard sandsten, med innslag av skifer (ca. 20%). Bergarten har derfor blitt vurdert til hardhet 4, med innslag av hardhet 2.</b>	Mari krogstad	19.06.2020 12:59
<b>V401: Ved lokaliteten har det blitt observert to dominerende sprekkesett, begge orientert omtrent 25° på tunnelretningen. Sprekkesettene antas å være gunstige for tunnelretningen.</b>	Mari krogstad	22.06.2020 10:02

Bilde	Info
	<p>Av: Mari krogstad</p> <p>Tid: 22.06.2020 15:54</p> <p>Posisjon: Profil -, - til - for linjen 19200 Øyresvika sør.</p>

Lokasjon, Breddegrad 61.12551512, Lengdegrad 10.40795646



## igg\_xx\_LH-1

Prøvetaking av mørk skifer, V408.  
Ca. plassering

Av	Mari krogstad
Tid	24.06.2020 10:44
Prioritet	Medium
Prosesskode	Not selected
Type	-
Arkivert	Nei
Godkjent	Nei
Posisjon	Profil 10393. 3,1km til høyre for linjen 19200 Øyresvika sør
Breddegrad	61.0161488600723
Lengdegrad	10.5535707090182
Horisontal nøyaktighet	Hac: -

Kommentar	Av	Tid
-	-	-

Bilde	Info
-	Av: - Tid: - Posisjon: Profil -, - til - for linjen -. -



Lokasjon, Breddegrad 61.0161488600723, Lengdegrad 10.5535707090182



## igg\_xx\_LH-2, LH-3, LH-4

Prøvetaking av mørk skifer, V408  
Ca. plassering

Av	Mari krogstad
Tid	24.06.2020 11:04
Prioritet	Medium
Prosesskode	Not selected
Type	-
Arkivert	Nei
Godkjent	Nei
Posisjon	Profil 25107. 3,3km til høyre for linjen 19200 Øyresvika sør
Breddegrad	61.10804056
Lengdegrad	10.47552003
Horisontal nøyaktighet	Hac: -

Kommentar	Av	Tid
-	-	-

Bilde	Info
-	Av: - Tid: - Posisjon: Profil -, - til - for linjen -. -

Lokasjon, Breddegrad 61.10804056, Lengdegrad 10.47552003





## igg\_xx\_LH-5

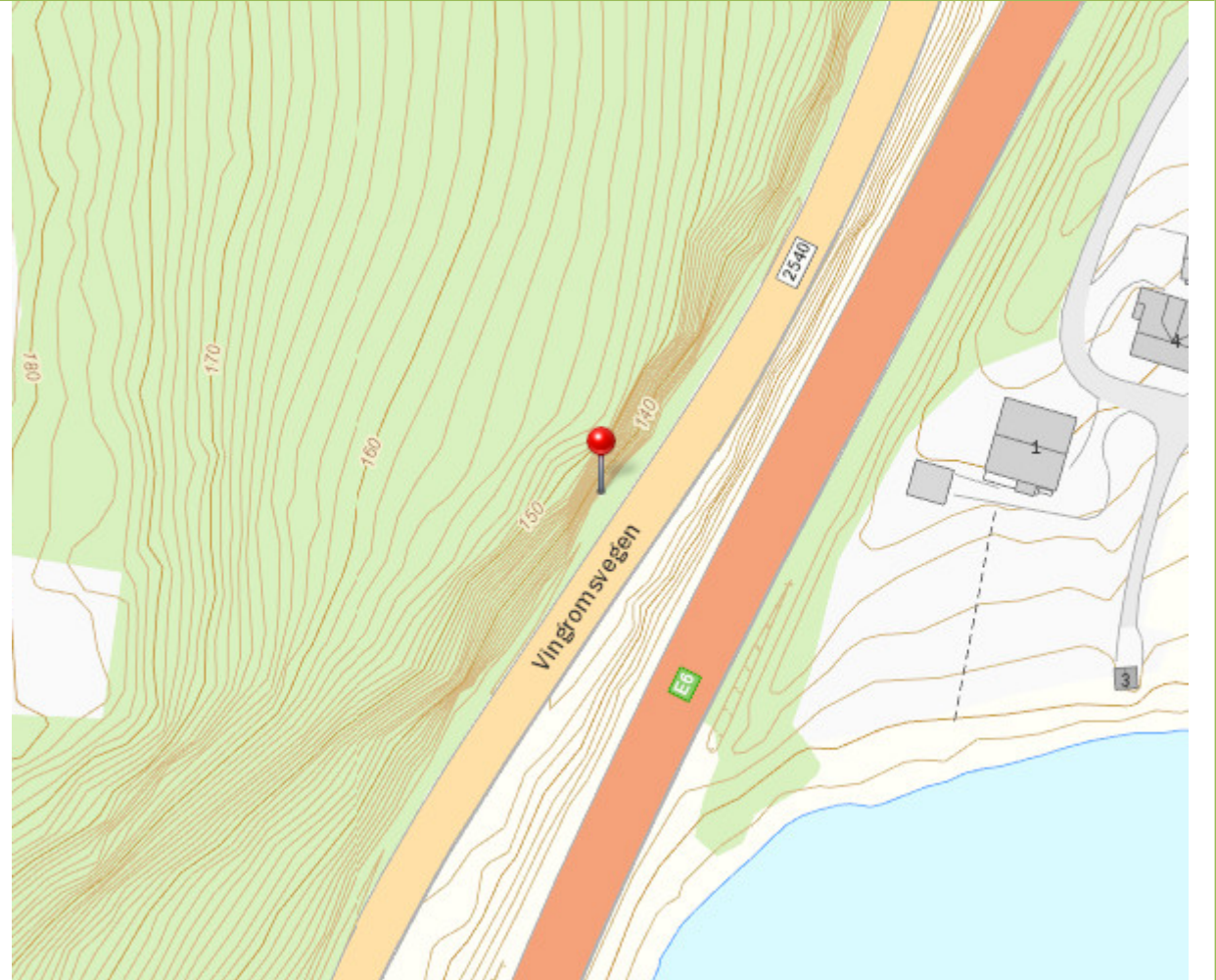
Prøvetaking av mørk skifer, V408  
Ca. plassering

Av	Mari krogstad
Tid	24.06.2020 11:05
Prioritet	Medium
Prosesskode	Not selected
Type	-
Arkivert	Nei
Godkjent	Nei
Posisjon	Profil 25501. 1,4km til høyre for linjen 19200 Øyresvika sør
Breddegrad	61.10376109
Lengdegrad	10.44042064
Horisontal nøyaktighet	Hac: -

Kommentar	Av	Tid
-	-	-

Bilde	Info
-	Av: - Tid: - Posisjon: Profil -, - til - for linjen -. -

Lokasjon, Breddegrad 61.10376109, Lengdegrad 10.44042064



## igg\_xx\_LH-6

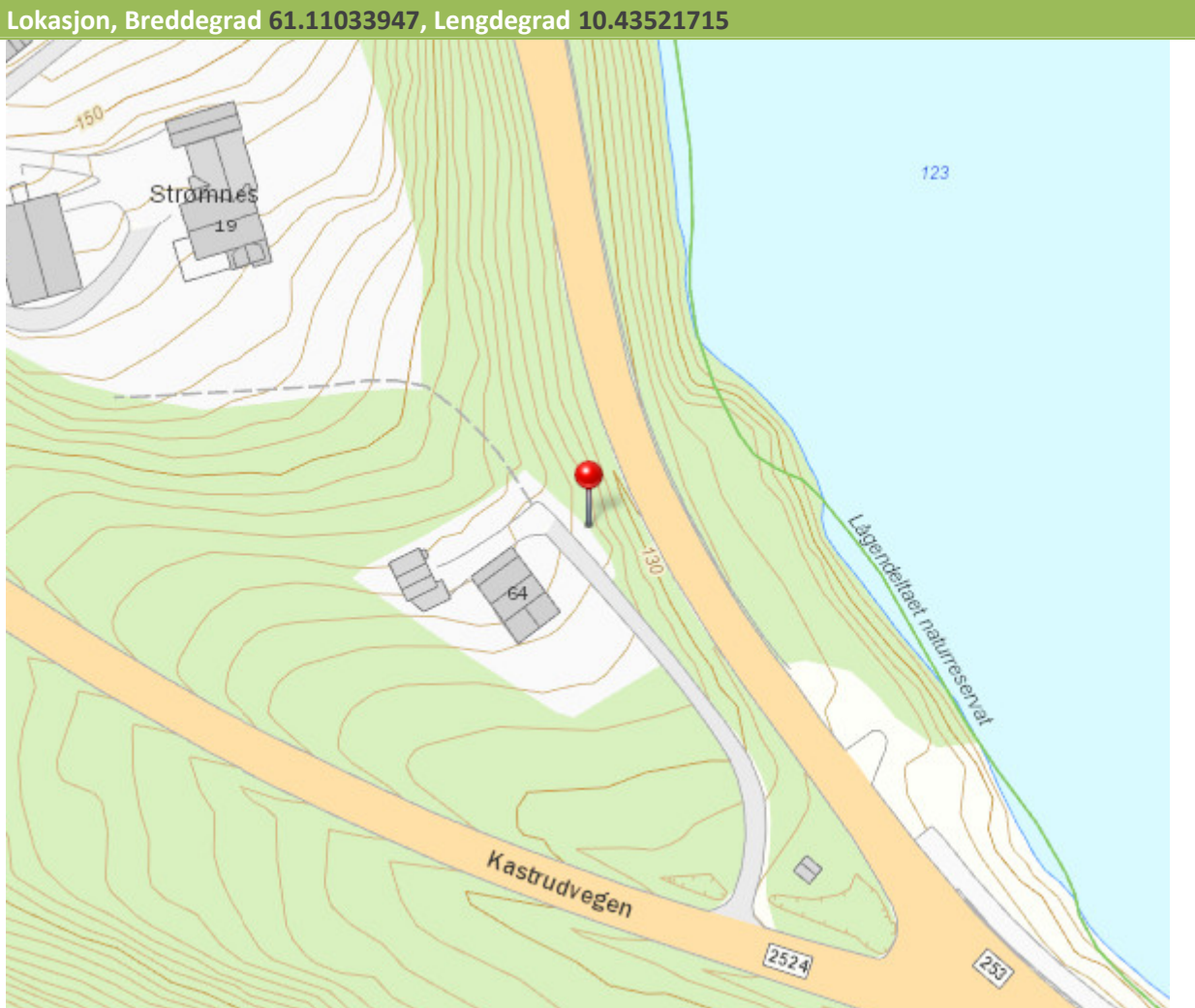
Prøvetaking av mørk skifer, V408  
Ca. plassering

Av	Mari krogstad
Tid	24.06.2020 11:06
Prioritet	Medium
Prosesskode	Not selected
Type	-
Arkivert	Nei
Godkjent	Nei
Posisjon	Profil 26283. 1,4km til høyre for linjen 19200 Øyresvika sør
Breddegrad	61.11033947
Lengdegrad	10.43521715
Horisontal nøyaktighet	Hac: -

Kommentar	Av	Tid
-	-	-

Bilde	Info
-	Av: - Tid: - Posisjon: Profil -, - til - for linjen -. -





## igg\_xx\_N1

Prøvetaking av skifer, V402 - Lokalitet  
Døsvegen

Av	Mari krogstad
Tid	19.06.2020 15:02
Prioritet	Medium
Prosesskode	Not selected
Type	-
Arkivert	Nei
Godkjent	Nei
Posisjon	Profil 21358. 2,3km til venstre for linjen 19200 Øyresvika sør
Breddegrad	61.061524
Lengdegrad	10.388204
Horisontal nøyaktighet	Hac: -

Kommentar	Av	Tid
<b>V402: N1 består av mørkegrå, jernrik skifer, og er fra et tilsynelatende flere meter tykt skiferlag (&gt;10 m). Den eksponerte delen av laget har rustbrune og gulhvite utfellinger.</b>	Mari krogstad	19.06.2020 15:13
<b>N1 består av mørkegrå, jernrik skifer, og er fra et tilsynelatende flere meter tykt skiferlag (&gt;10 m). Den eksponerte delen av laget har rustbrune og gulhvite utfellinger.</b>	Mari krogstad	19.06.2020 15:14
<b>V402: N1 består av mørkegrå, jernrik skifer, og er fra et tilsynelatende flere meter tykt skiferlag (&gt;10 m). Den eksponerte delen av laget har rustbrune og gulhvite utfellinger.</b>	Mari krogstad	19.06.2020 15:14
<b>V402: Mørkegrå, jernrik (lilla-mørkebrun), noe gule utfellinger (noen synlige, nålformete) + muligens små pyrittkrystaller</b>	Mari krogstad	22.06.2020 10:51
<b>V402: N1 består av mørkegrå, jernrik skifer, og er fra et tilsynelatende flere meter tykt skiferlag (&gt;10 m). Den eksponerte delen av laget har rustbrune og gulhvite utfellinger.</b>	Mari krogstad	22.06.2020 11:40
<b>N1 består av mørkegrå, jernrik skifer, og er fra et tilsynelatende flere meter tykt skiferlag (&gt;10 m). Den eksponerte delen av laget har rustbrune og gulhvite utfellinger.</b>	Mari krogstad	22.06.2020 11:41
<b>N1 består av mørkegrå, jernrik skifer, og er fra et tilsynelatende flere meter tykt skiferlag (&gt;10 m). Den eksponerte delen av laget har</b>	Mari krogstad	22.06.2020 11:43

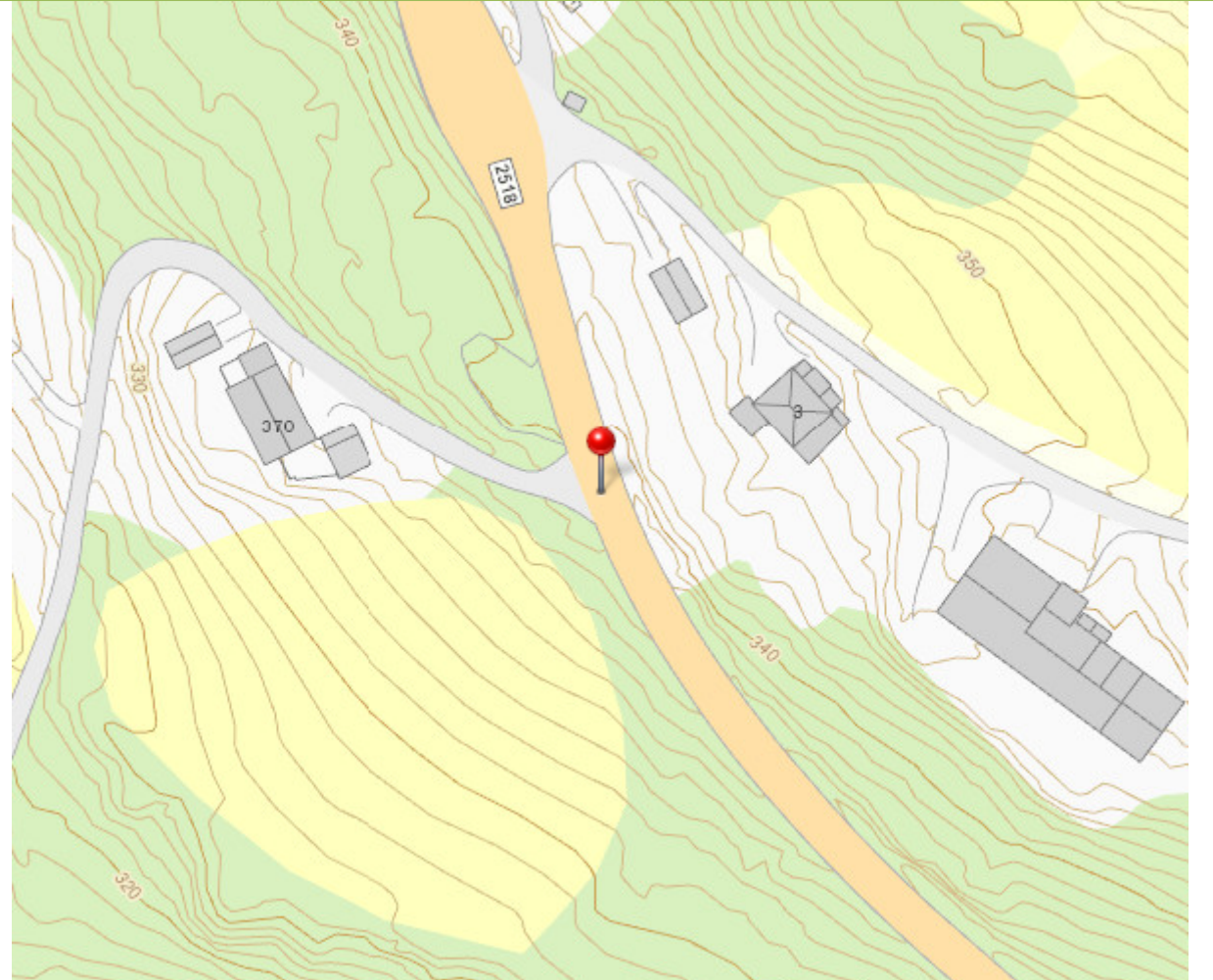


Kommentar	Av	Tid
<b>rustbrune og gulhvite utfellinger.</b>		
<b>V402: N1 består av mørkegrå, jernrik skifer, og er fra et tilsynelatende flere meter tykt skiferlag (mer enn 10 m). Den eksponerte delen av laget har rustbrune og gulhvite utfellinger.</b>	Mari krogstad	22.06.2020 11:45

Bilde	Info
-	Av: - Tid: - Posisjon: Profil -, - til - for linjen -. -



Lokasjon, Breddegrad 61.061524, Lengdegrad 10.388204



## igg\_xx\_N2a

## Prøvetaking av skifer, V402 - Lokalitet - Rinna

Av	Mari krogstad
Tid	19.06.2020 15:05
Prioritet	Medium
Prosesskode	Not selected
Type	-
Arkivert	Nei
Godkjent	Nei
Posisjon	Profil 21915. 4,5km til venstre for linjen 19200 Øyresvika sør
Breddegrad	61.067413
Lengdegrad	10.346987
Horisontal nøyaktighet	Hac: -

Kommentar	Av	Tid
<b>V402: Mørkegrå, jernrik (lilla-mørkebrun), noe gule og hvite utfellingener (noen synlige, nålformete) + muligens små pyrittkrystaller. Samme lag som N2b.</b>	Mari krogstad	22.06.2020 10:56
<b>V402: N2a og N2b er tatt fra et titalls meter høyt fjelltak. Bergartene i fjelltaket består hovedsakelig av to tykke sandsteinslag (opp til 10 m), separert av et 0,5-1 m tykt skiferlag. Skiferlaget er delvis foldet og deformert, oppsprukket i lagretningen og gjennomforvitret, med gule og røde utfellingener i dagen. Begge prøvene er tatt fra dette skiferlaget, og prøvematerialet består derfor av en del sekundærmineraler fra utfellingene. Formålet med prøvetakingen her var derfor å identifisere hvilke reaksjoner som har foregått i forbindelse med utfellingene.</b>	Mari krogstad	22.06.2020 11:47

Bilde	Info
-	Av: - Tid: - Posisjon: Profil -, - til - for linjen -. -



Lokasjon, Breddegrad 61.067413, Lengdegrad 10.346987





## igg\_xx\_N2b

## Prøvetaking av skifer, V402 - Lokalitet - Rinna

Av	Mari krogstad
Tid	22.06.2020 10:57
Prioritet	Medium
Prosesskode	Not selected
Type	-
Arkivert	Nei
Godkjent	Nei
Posisjon	Profil 21915. 4,5km til venstre for linjen 19200 Øyresvika sør
Breddegrad	61.067413
Lengdegrad	10.346987
Horisontal nøyaktighet	Hac: -

Kommentar	Av	Tid
<b>V402: Mørkegrå, jernrik (dyplilla-mørkebrun), mye gulehvite utfellinger (noen synlige, nålformete). Samme lag som N2a.</b>	Mari krogstad	22.06.2020 10:59
<b>V402: N2a og N2b er tatt fra et titalls meter høyt fjelltak. Bergartene i fjelltaket består hovedsakelig av to tykke sandsteinslag (opp til 10 m), separert av et 0,5-1 m tykt skiferlag. Skiferlaget er delvis foldet og deformert, oppsprukket i lagretningen og gjennomforvitret, med gule og røde utfellinger i dagen. Begge prøvene er tatt fra dette skiferlaget, og prøvematerialet består derfor av en del sekundærmineraler fra utfellingene. Formålet med prøvetakingen her var derfor å identifisere hvilke reaksjoner som har foregått i forbindelse med utfellingene.</b>	Mari krogstad	22.06.2020 11:47

Bilde	Info
-	Av: - Tid: - Posisjon: Profil -, - til - for linjen -.
	-

Lokasjon, Breddegrad 61.067413, Lengdegrad 10.346987



## igg\_xx\_N3a

Prøvetaking av skifer, V402 - Lokalitet  
Trosset

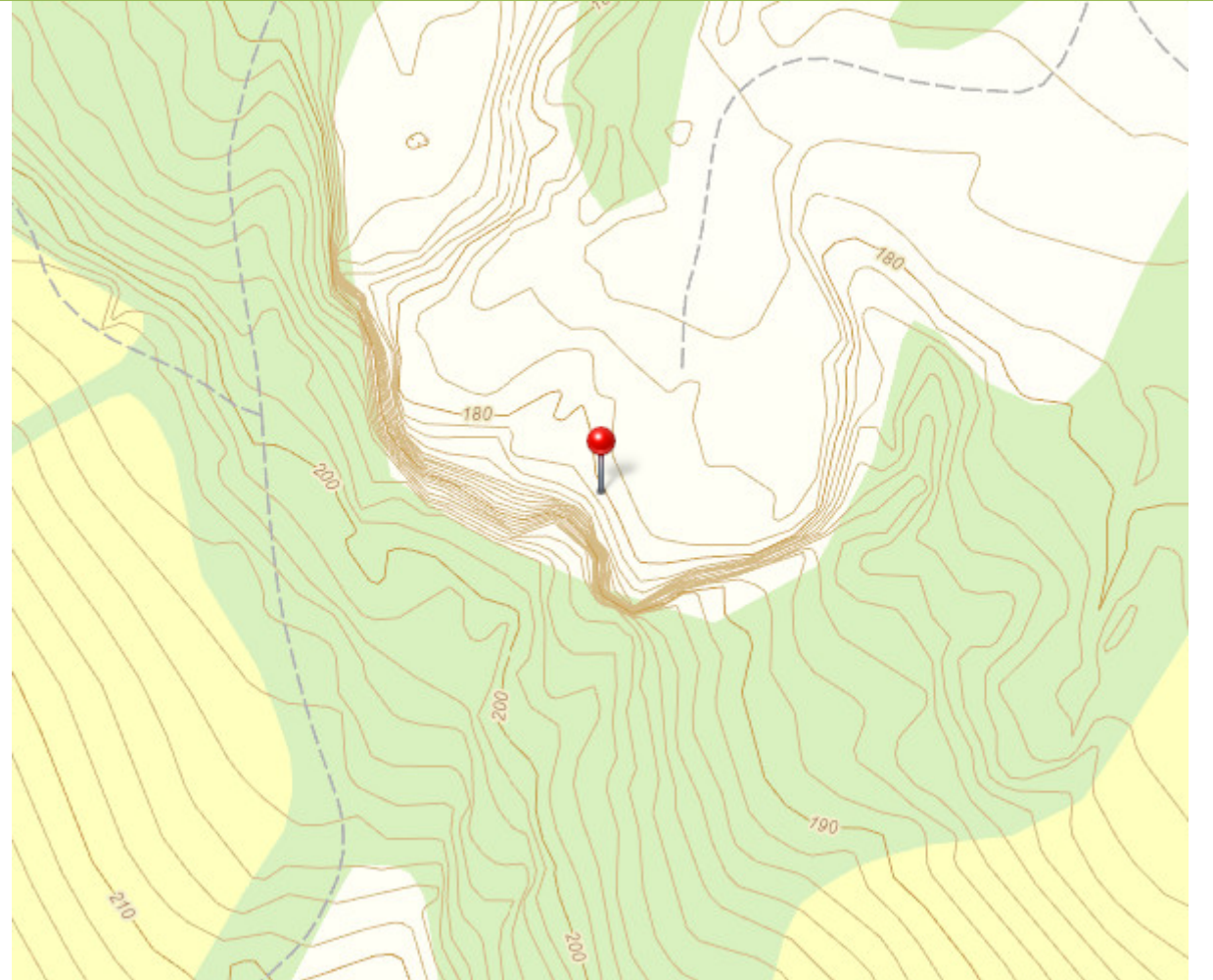
Av	Mari krogstad
Tid	19.06.2020 13:15
Prioritet	Medium
Prosesskode	Not selected
Type	-
Arkivert	Nei
Godkjent	Nei
Posisjon	Profil 27998. 828m til høyre for linjen 19200 Øyresvika sør
Breddegrad	61.119642
Lengdegrad	10.415284
Horisontal nøyaktighet	Hac: -

Kommentar	Av	Tid
<b>V402: Mørkegrå, hvite utfellinger, noen nålforete, muligens små pyrittkrystaller. Samme lag som N3b.</b>	Mari krogstad	22.06.2020 11:01
<b>V402: N3a og N3b er tatt fra et fjelltak på Trosset. Bergartene i fjelltaket består hovedsakelig av sandsteinslag, med et c. 2 m tykt skiferlag. Begge prøvene er tatt av dette skiferlaget. N3a er fra ca. 15 cm innover i berget, og er tatt med hensikten å unngå sekundærminerale i størst mulig grad. Prøven inneholder små kiskrystaller.</b>	Mari krogstad	22.06.2020 11:48

Bilde	Info
-	Av: - Tid: - Posisjon: Profil -, - til - for linjen -. -



Lokasjon, Breddegrad 61.119642, Lengdegrad 10.415284



## igg\_xx\_N3b

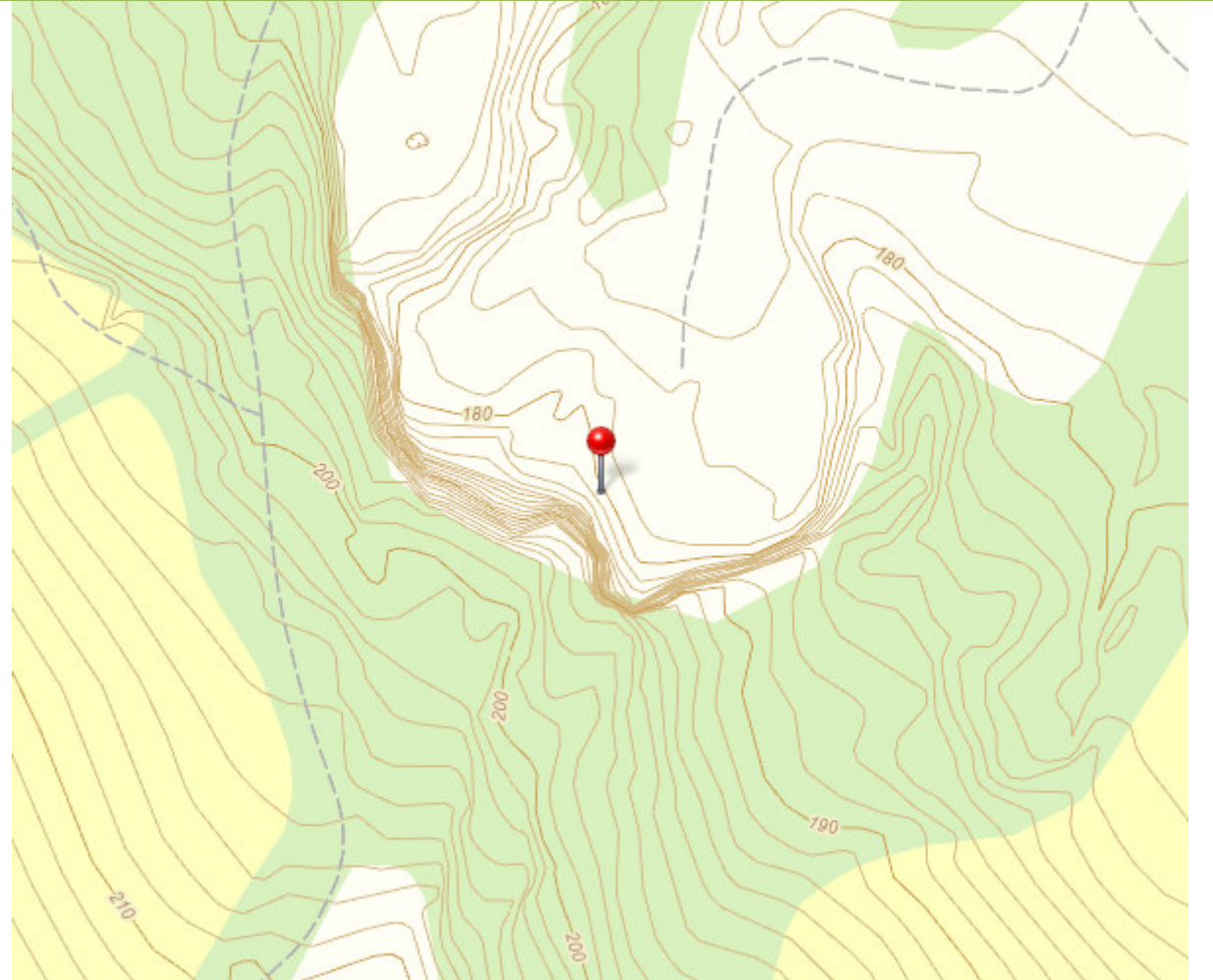
Prøvetaking av skifer, V402 - Lokalitet  
Trosset

Av	Mari krogstad
Tid	22.06.2020 11:03
Prioritet	Medium
Prosesskode	Not selected
Type	-
Arkivert	Nei
Godkjent	Nei
Posisjon	Profil 27998. 828m til høyre for linjen 19200 Øyresvika sør
Breddegrad	61.119642
Lengdegrad	10.415284
Horisontal nøyaktighet	Hac: -

Kommentar	Av	Tid
<b>V402: Skifer med utfellinger prøvetatt. Mørkegrå, jernrik (dyplilla-mørkebrun) med et tjukt lag av gulhvite utfellinger og tydelige krystaller, noen nåleformete. Samme lag som N3a.</b>	Mari krogstad	22.06.2020 11:04
<b>N3a og N3b er tatt fra et fjelltak på Trosset. Bergartene i fjelltaket består hovedsakelig av sandsteinslag, med et c. 2 m tykt skiferlag. Begge prøvene er tatt av dette skiferlaget. N3b er tatt fra bergoverflaten, og inkluderer derfor store mengder sekundærminerale, antatt sulfater, som har blitt felt ut på overflaten mellom berg og luft. Bakgrunnen for denne prøven er å undersøke hvilke reaksjoner som har foregått og sannsynligvis foregår.</b>	Mari krogstad	22.06.2020 11:48

Bilde	Info
-	Av: - Tid: - Posisjon: Profil -, - til - for linjen -. -

Lokasjon, Breddegrad 61.119642, Lengdegrad 10.415284





## igg\_xx\_N6

Prøvetaking av skifer, V402 - Lokalitet  
Roverudmyra miljøstasjon

Av	Mari krogstad
Tid	22.06.2020 11:20
Prioritet	Medium
Prosesskode	Not selected
Type	-
Arkivert	Nei
Godkjent	Nei
Posisjon	Profil 22594. 4,4km til høyre for linjen 19200 Øyresvika sør
Breddegrad	61.078272
Lengdegrad	10.513233
Horisontal nøyaktighet	Hac: -

Kommentar	Av	Tid
V402: Mørkegrå, jernrik (dyplilla-mørkebrun), noe gule og hvite	Mari krogstad	22.06.2020 11:21
V402: N6 er tatt på NØ-siden av Roverudmyra miljøpark. Bergarten på lokaliteteten består av gråsvart skifer med enkelte pyrittkrystaller, samt en del brune og gulhvite utfellinger langs enkelte plan. Prøven består også av noe gulhvite utfellinger.	Mari krogstad	22.06.2020 11:49

Bilde	Info
-	Av: - Tid: - Posisjon: Profil -, - til - for linjen -. -

Lokasjon, Breddegrad 61.078272, Lengdegrad 10.513233



## igg\_xx\_N7

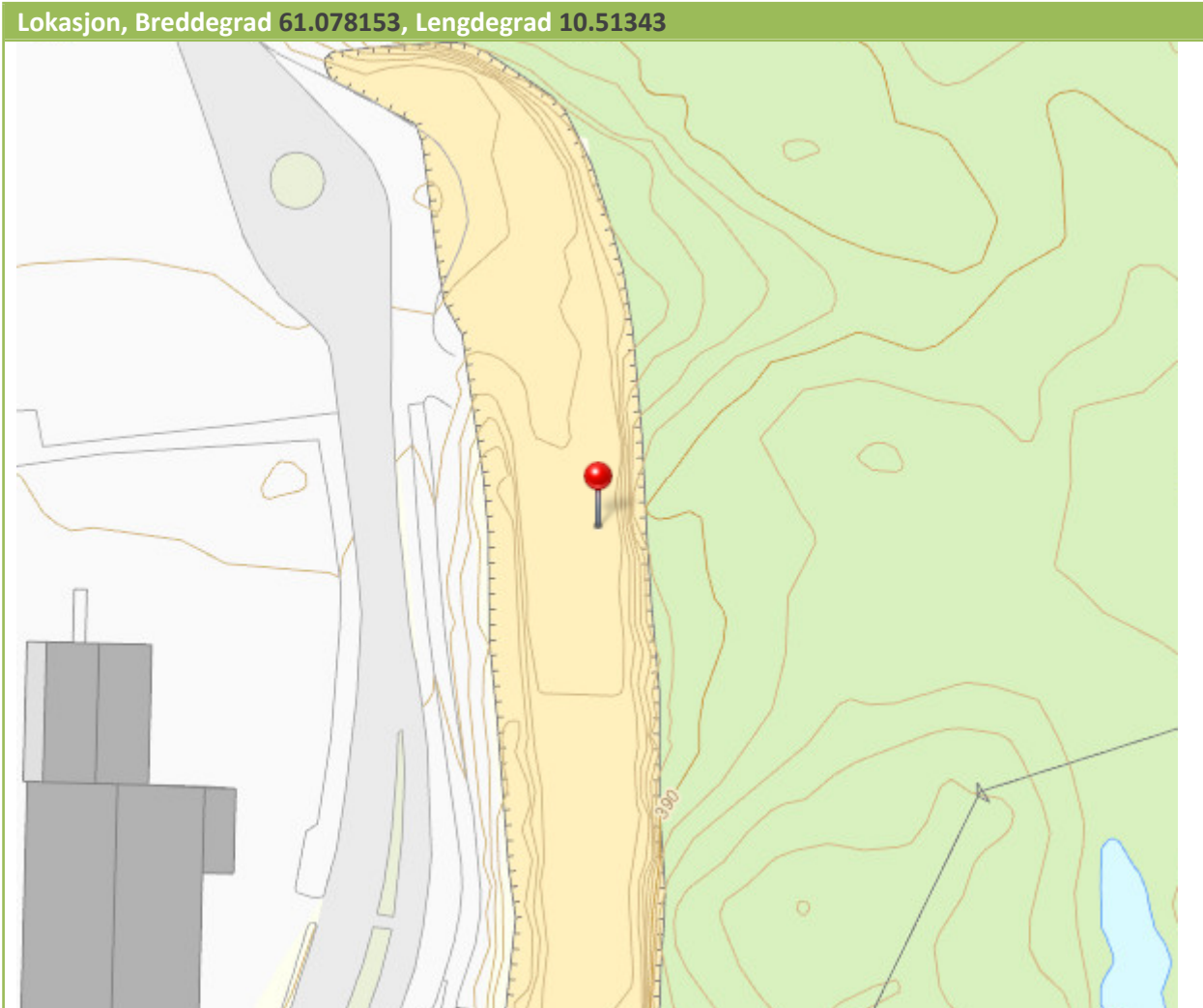
Prøvetaking av skifer, V402 - Lokalitet  
Roverudmyra miljøstasjon

Av	Mari krogstad
Tid	22.06.2020 11:23
Prioritet	Medium
Prosesskode	Not selected
Type	-
Arkivert	Nei
Godkjent	Nei
Posisjon	Profil 22591. 4,4km til høyre for linjen 19200 Øyresvika sør
Breddegrad	61.078153
Lengdegrad	10.51343
Horisontal nøyaktighet	Hac: -

Kommentar	Av	Tid
<b>V402: Mørkegrå, jernrik (mørkebrun langs flater), noe gul- og rustfargede utfellinger gjennomgående, noen små pyrittkrystaller</b>	Mari krogstad	22.06.2020 11:23
<b>V402: N7 er tatt på NØ-siden av Roverudmyra miljøpark. Bergarten på lokaliteteten består av gråsvart skifer med enkelte pyrittkrystaller, samt en del rødbrune og gulhvite utfellinger langs enkelte plan. Prøven består også av noe gulhvite utfellinger.</b>	Mari krogstad	22.06.2020 11:49

Bilde	Info
-	Av: - Tid: - Posisjon: Profil -, - til - for linjen -. -





## igg\_xx\_Nv1

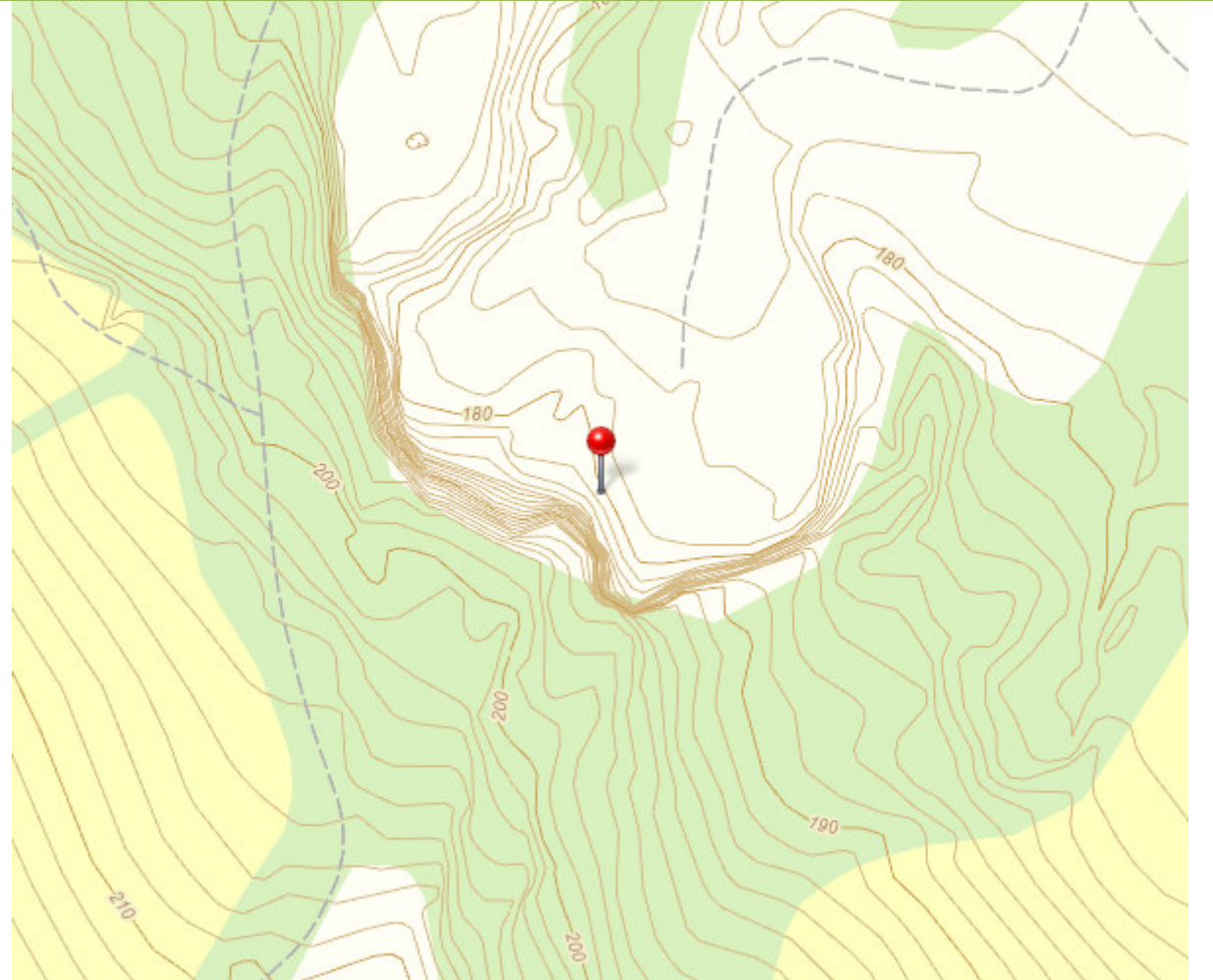
## Prøvetaking av vann, V402 - Lokalitet Trosset

Av	Mari krogstad
Tid	19.06.2020 13:17
Prioritet	Medium
Prosesskode	Not selected
Type	-
Arkivert	Nei
Godkjent	Nei
Posisjon	Profil 27998. 828m til høyre for linjen 19200 Øyresvika sør
Breddegrad	61.119642
Lengdegrad	10.415284
Horisontal nøyaktighet	Hac: -

Kommentar	Av	Tid
<b>V402: Prøven er tatt av vann som piper ut langs kontakten mellom gjennom et ca. 2 m tjukt skiferlag og overliggende sandstein</b>	Mari krogstad	22.06.2020 10:48
<b>V402: Prøvene er tatt på samme lokalitet som skiferprøve N3a og N3b. Nv1 er tatt av vann som piper ut langs kontakten mellom sandsteins- og skiferlaget de to skiferprøvene er tatt av. Nv2 er tatt av vann som renner ut fra toppen av uttaksområdet, tilsynelatende gjennom sandstein. Nv2 er tatt som en referanse til Nv1, da vannet i de to prøvene kan ha hatt ulik kontaktflate.</b>	Mari krogstad	22.06.2020 11:50

Bilde	Info
-	Av: - Tid: - Posisjon: Profil -, - til - for linjen -. -

Lokasjon, Breddegrad 61.119642, Lengdegrad 10.415284





## igg\_xx\_Nv2

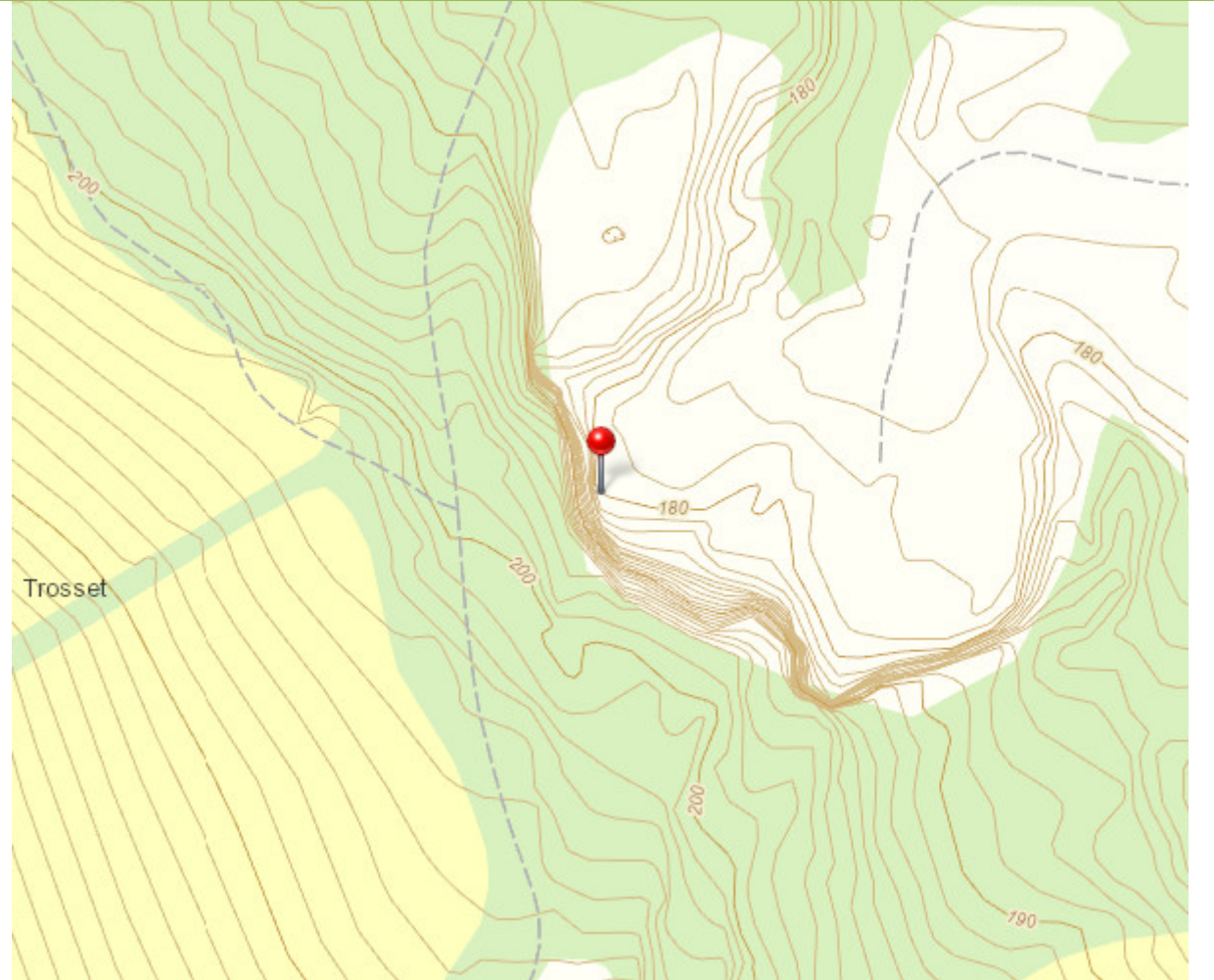
## Prøvetaking av vann, V402 - Lokalitet Trosset

Av	Mari krogstad
Tid	19.06.2020 15:18
Prioritet	Medium
Prosesskode	Not selected
Type	-
Arkivert	Nei
Godkjent	Nei
Posisjon	Profil 28025. 800m til høyre for linjen 19200 Øyresvika sør
Breddegrad	61.119766
Lengdegrad	10.414744
Horisontal nøyaktighet	Hac: -

Kommentar	Av	Tid
<b>V402: Prøven er tatt av vann som renner langs toppen av et sandsteinslag</b>	Mari krogstad	22.06.2020 10:37
<b>V402: Prøvene er tatt på samme lokalitet som skiferprøve N3a og N3b. Nv1 er tatt av vann som pipler ut langs kontakten mellom sandsteins- og skiferlaget de to skiferprøvene er tatt av. Nv2 er tatt av vann som renner ut fra toppen av uttaksområdet, tilsynelatende gjennom sandstein. Nv2 er tatt som en referanse til Nv1, da vannet i de to prøvene kan ha hatt ulik kontaktflate.</b>	Mari krogstad	22.06.2020 11:50

Bilde	Info
-	Av: - Tid: - Posisjon: Profil -, - til - for linjen -. -

Lokasjon, Breddegrad 61.119766, Lengdegrad 10.414744



## igg\_xx\_ssv5

## Lokalitet kartlagt av SVV

Av	Mari krogstad
Tid	22.06.2020 12:33
Prioritet	Medium
Prosesskode	Not selected
Type	-
Arkivert	Nei
Godkjent	Nei
Posisjon	Profil 26036. 1,5km til høyre for linjen 19200 Øyresvika sør
Breddegrad	61.10878505
Lengdegrad	10.43909918
Horisontal nøyaktighet	Hac: -

Kommentar	Av	Tid
V405: Berggrunnen ved lokaliteten veksler mellom lys sandstein og mørk skifer.	Mari krogstad	22.06.2020 12:33

Bilde	Info
-	Av: - Tid: - Posisjon: Profil -, - til - for linjen -. -



Lokasjon, Breddegrad 61.10878505, Lengdegrad 10.43909918



## igg\_xx\_ssv6

## Lokalitet kartlagt av SVV

Av	Mari krogstad
Tid	22.06.2020 12:31
Prioritet	Medium
Prosesskode	Not selected
Type	-
Arkivert	Nei
Godkjent	Nei
Posisjon	Profil 25943. 1,6km til høyre for linjen 19200 Øyresvika sør
Breddegrad	61.1080995
Lengdegrad	10.44011842
Horisontal nøyaktighet	Hac: -

Kommentar	Av	Tid
V405: Berggrunnen ved lokaliteten veksler mellom lys sandstein og mørk skifer.	Mari krogstad	22.06.2020 12:32

Bilde	Info
-	Av: - Tid: - Posisjon: Profil -, - til - for linjen -. -

Lokasjon, Breddegrad 61.1080995, Lengdegrad 10.44011842



## igg\_xx\_svv2

## Lokalitet kartlagt av SVV

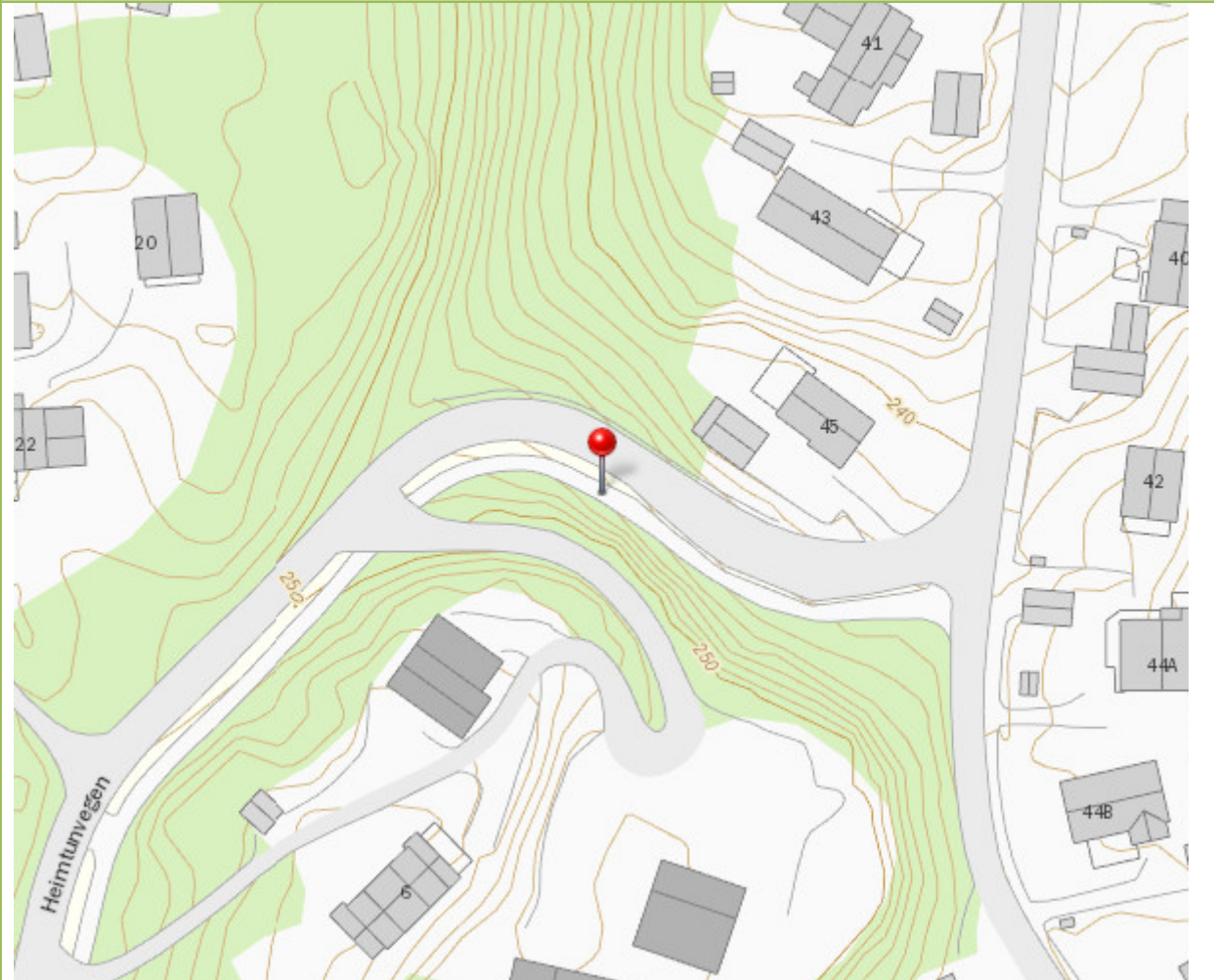
Av	Mari krogstad
Tid	22.06.2020 12:29
Prioritet	Medium
Prosesskode	Not selected
Type	-
Arkivert	Nei
Godkjent	Nei
Posisjon	Profil 25601. 759m til høyre for linjen 19200 Øyresvika sør
Breddegrad	61.10223616
Lengdegrad	10.4296578
Horisontal nøyaktighet	Hac: -

Kommentar	Av	Tid
<b>V405: Bergarten ved lokaliteten består hovedsakelig av sandstein, med noe innslag av skiferpreg.</b>	Mari krogstad	22.06.2020 12:30

Bilde	Info
	Av: Mari krogstad Tid: 24.06.2020 13:41 Posisjon: Profil -, - til - for linjen <b>19200</b> <b>Øyresvika sør.</b>
	Av: Mari krogstad Tid: 24.06.2020 13:41 Posisjon: Profil -, - til - for linjen <b>19200</b> <b>Øyresvika sør.</b>



Lokasjon, Breddegrad 61.10223616, Lengdegrad 10.4296578



## igg\_xx\_V-ssv1

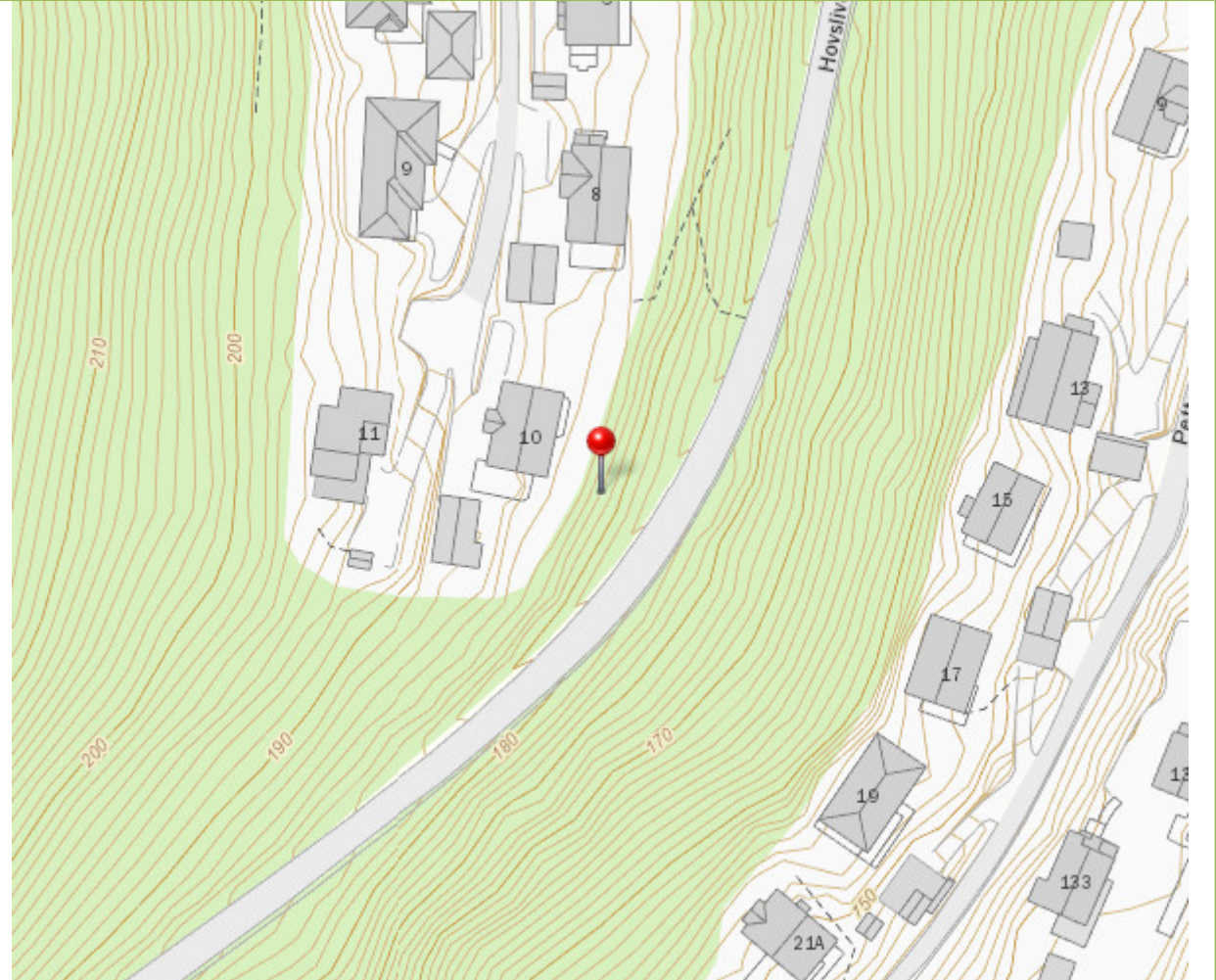
Lokalitet kartlagt av SVV og NV

Av	Mari krogstad
Tid	19.06.2020 12:09
Prioritet	Medium
Prosesskode	Not selected
Type	-
Arkivert	Nei
Godkjent	Nei
Posisjon	Profil 24966. 680m til høyre for linjen 19200 Øyresvika sør
Breddegrad	61.0968014559669
Lengdegrad	10.4334424248828
Horisontal nøyaktighet	Hac: -

Kommentar	Av	Tid
<b>V401: Berggrunnen ved lokaliteten består av jernrik, meget oppsprukket skifer, og har derfor blitt vurdert til hardhet 1.</b>	Mari krogstad	19.06.2020 12:14
<b>V401: Ved lokaliteten har det blitt observert to dominerende sprekkese, orientert omtrent 20° og 30° på tunnelretningen. Resultatene stemmer godt med Statens vegvesen sine resultater. Sprekkesettene kan oppstå som langsgående sprekker i tunnelen</b>	Mari krogstad	22.06.2020 10:00

Bilde	Info
-	Av: - Tid: - Posisjon: Profil -, - til - for linjen -. -

Lokasjon, Breddegrad 61.0968014559669, Lengdegrad 10.4334424248828



## igg\_xx\_V-ssv4

## Lokalitet kartlagt av SVV og NV

Av	Mari krogstad
Tid	19.06.2020 13:13
Prioritet	Medium
Prosesskode	Not selected
Type	-
Arkivert	Nei
Godkjent	Nei
Posisjon	Profil 28020. 839m til høyre for linjen 19200 Øyresvika sør
Breddegrad	61.11976382
Lengdegrad	10.41545592
Horisontal nøyaktighet	Hac: -

Kommentar	Av	Tid
<p><b>V401: Lokaliteten ligger i et nedlagt steinbrudd. Berggrunnen består av svart skifer, fin sandstein, og meget solide sandsteinslag. Berggrunnen består av en blanding av hardhet 4, hardhet 3 og hardhet 1.</b></p> <p>Flere steder ved lokaliteten er det gule og hvite utfellinger utenpå skiferen, stedvis med krystaller som er synlige med det blotte øye. Laget har en tykkelse på minimum 4 m (laget fortsetter under det en kan se i dagen). Stedvis pipler det ut vann. Akkurat der det pipler ut vann er det ingen utfellinger, men utfellingene eksisterer rett i nærheten av vannet.</p>	Mari krogstad	19.06.2020 13:14
<p><b>V401: Ved lokaliteten har det blitt observert tre dominerende sprekkesett, to orientert omtrent 45° på tunnelretningen, og ett orientert 30° på tunnelretningen. Disse sprekkesettene antas å være gunstige for tunnelretningen, noe som stemmer med Statens vegvesens observasjoner.</b></p>	Mari krogstad	22.06.2020 10:01

Bilde	Info
-	Av: - Tid: - Posisjon: Profil -, - til - for linjen -.

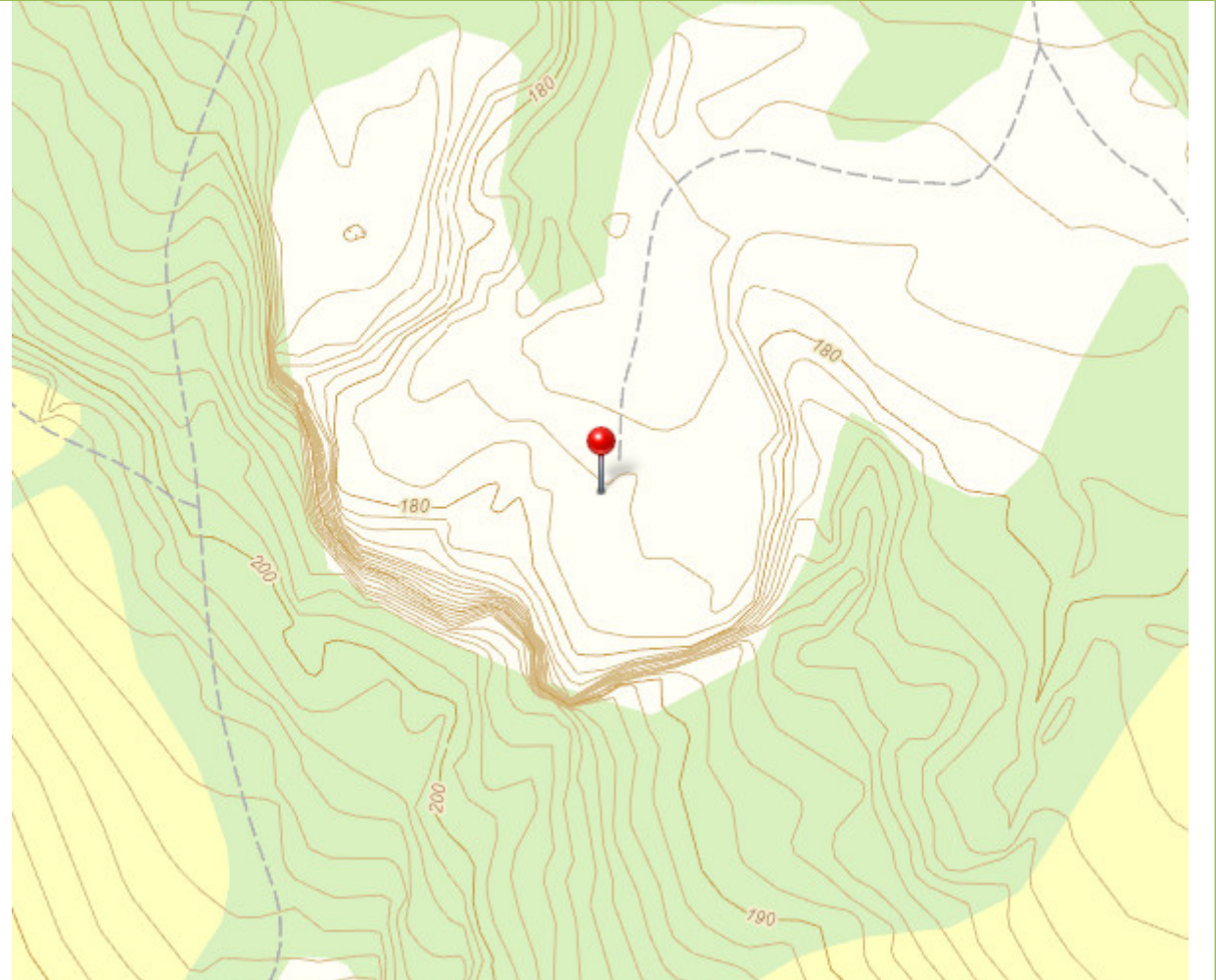




Bilde	Info
-	



Lokasjon, Breddegrad 61.11976382, Lengdegrad 10.41545592



## igg\_xx\_V-svv3

## Lokalitet kartlagt av SVV og NV

Av	Mari krogstad
Tid	19.06.2020 12:36
Prioritet	Medium
Prosesskode	Not selected
Type	-
Arkivert	Nei
Godkjent	Nei
Posisjon	Profil 25209. 449m til høyre for linjen 19200 Øyresvika sør
Breddegrad	61.0978623576289
Lengdegrad	10.4276438427844
Horisontal nøyaktighet	Hac: -

Kommentar	Av	Tid
<b>V401: Berggrunnen ved lokaliteten er dominert av skifer, med enkelte sandsteinslag innimellom. P.g.a. blandingen har bergarten totalt sett blitt vurdert til hardhet 2, men består av hardhet 1 og 4.</b>	Mari krogstad	19.06.2020 12:43
<b>V401: Ved lokaliteten har det blitt observert fire dominerende sprekkesett, orientert omtrent 10°, 20°, 40° og 70° på tunnelretningen. Det sistnevnte sprekkesettet er mer tydelig i resultatene til Statens vegvesen. Flere av sprekkesettene, sammen med lagdelingen antas å kunne utgjøre kileformer i tunnelretningen. Statens vegvesen antar derimot at orienteringen til settene er gunstige for tunnelretningen</b>	Mari krogstad	22.06.2020 10:01

Bilde	Info
-	Av: - Tid: - Posisjon: Profil -, - til - for linjen -.
	-

Lokasjon, Breddegrad 61.0978623576289, Lengdegrad 10.4276438427844





## igg\_xx\_V-svv7

## Lokalitet kartlagt av SVV og NV

Av	Mari krogstad
Tid	19.06.2020 12:44
Prioritet	Medium
Prosesskode	Not selected
Type	-
Arkivert	Nei
Godkjent	Nei
Posisjon	Profil 26099. 367m til høyre for linjen 19200 Øyresvika sør
Breddegrad	61.10472391
Lengdegrad	10.41907959
Horisontal nøyaktighet	Hac: -

Kommentar	Av	Tid
<b>V401: Lokaliteten ligger nærmest over tunnelinja. Berggrunnen ved lokaliteten er dominert av skifer, med enkelte sandsteinslag innimellom, og har derfor blitt vurdert til hardhet 2, med innslag av hardhet 3.</b>	Mari krogstad	19.06.2020 12:45
<b>V401: Ved lokaliteten har det blitt observert tre dominerende sprekkesett, orientert omtrent 10°, 20° og 80° på tunnelretningen. De to førstnevnte sprekkesettene antas å kunne utgjøre en kileform i tunnelretningen, og kan i tillegg oppstå som langsgående sprekker.</b>	Mari krogstad	22.06.2020 10:02

Bilde	Info
-	Av: - Tid: - Posisjon: Profil -, - til - for linjen -. -

Lokasjon, Breddegrad 61.10472391, Lengdegrad 10.41907959

