

Tegnforklaring

Reguleringsplan PBL 2008

§12-5. Nr. 1 - Bebyggelse og anlegg

- B Boligbebyggelse (1110)
- BU Undervisning (1162)
- BN Næringsbebyggelse (1300)
- BI Industri (1340)
- BKT Øvrige kommunaltekniske anlegg (1560)
- BGU Grav- og umelund (1700)
- BAA Kombineret bebyggelse og anleggsformål (1800)
- BKB Forretning/kontor/industri (1811)

§12-5. Nr. 2 - Samferdselsanlegg og teknisk infrastruktur

- SV Veg (2010)
- SKV Kjøreveg (2011)
- SGS Gang-/sykkelveg (2015)
- SVT Annen veggrunn - tekniske anlegg (2018)
- SVG Annen veggrunn - grøntareal (2019)
- SKH Kollektivholdeplass (2073)
- SPA Parkering (2080)
- SAA Annen veggrunn - grøntareal kombinert med friluftsmål (2900)

§12-5. Nr. 3 - Grønnstruktur

- GT Turveg (3031)
- GF Friområde (3040)
- GP Park (3050)
- GV Vegetasjonsskjerm (3060)

§12-5. Nr. 5 - Landbruks-, natur- og friluftsmål samt reindrift

- LNF Landbruks-, natur- og friluftsområder (5100)
- LL Landbruksformål (5110)
- LNA Naturformål av LNFR (5120)
- LF Friluftsmål (5130)

§12-5. Nr. 6 - Bruk og vern av sjø og vassdrag med tilhørende strandsone

- V Bruk og vern av sjø og vassdrag med tilhørende strandsone (6001)
- VN Naturområde (6600)
- VFV Friluftsområde i sjø og vassdrag (6710)

§12-6 - Hensynssoner

- H110 Nedslagsfelt drikkevann (110)
- H140 Frisikt (140)
- H190 Andre sikringsoner (190)
- H310 Ras- og skredfare (310)
- H320 Flomfare (320)
- H370 Høyspenningsanlegg (inkl høyspentkabler) (370)
- H530 Hensyn friluftsliv (530)
- H560 Bevaring naturmiljø (560)
- H570 Bevaring kulturmiljø (570)
- H720 Båndlegging etter lov om naturvern (720)
- H730 Båndlegging etter lov om kulturminner (730)
- H740 Båndlegging etter andre lover (740)

§12-7 - Bestemmelseområder

- #001-011 Utforming rundt tunnel/bru, konstruksjoner og veg (1)
- #100-199 Kulturminner som søkes friggitt (2)
- #200-202 Midlertidige bygge- og anleggsområder

Linjesymbol

- Plangrense
- Formålgrense
- Bestemmelsegrense
- Midlertidig bygge- og anleggsgrense
- Byggegrense (1211)
- Bebyggelse som forutsettes fjernet (1215)
- Frisiktlinje (1222)
- Regulert støyskjerm (1227)
- Bru (1252)
- Tunnel (1254)
- Grense for sikringsone
- Grense for faresone
- Grense for angitt hensynssone
- Grense for båndleggingsone

Punktsymboler

- Tunnelåpning (1253)
- Avkjørsel - både inn og utkjøring (1242)

Kartopplysninger

Kilde for basiskart: NOIS
 Dato for basiskart: 07.05.2020
 Koordinatsystem: EUREF89.NTM-10
 Høydegrunnlag: NN2000

Ekvidistanse: 1m
 Kartmålestokk: 1:30 000 m

Revisjon	Dato	Saksnr.	Signatur

Detaljregulering for Planalternativ 1 Saksbehandling iht. plan- og bygningsloven	N 	PlanID: 2019p342 Kartgrunnlag: FKB Kartreferanse: EUREF89.NTM-10 Høydegrunnlag: NN2000
--	-------	---

Kommunestyret sitt vedtak	Dato	Saksnr.	Signatur
2. gangs behandling			
Offentlig ettersyn fra.....til.....			
1. gangs behandling			

Kunngjøring av oppstart av planarbeid	Dato: 02.07.2019	Utfarbeidet av: Norconsult	Tegningsnummer: R01-R29
---------------------------------------	------------------	----------------------------	-------------------------



Tegnforklaring

Reguleringsplan PBL 2008

§12-5. Nr. 1 - Bebyggelse og anlegg

- B Boligbebyggelse (1110)
- BU Undervisning (1162)
- BN Næringsbebyggelse (1300)
- BI Industri (1340)
- BKT Øvrige kommunaltekniske anlegg (1560)
- BGTU Grav- og umelund (1700)
- BAA Kombineret bebyggelse og anleggsformål (1800)
- BKB Forretning/kontor/industri (1811)

§12-5. Nr. 2 - Samferdselsanlegg og teknisk infrastruktur

- SV Veg (2010)
- SKV Kjøreveg (2011)
- SGS Gang-/sykkelveg (2015)
- SVT Annen veggrunn - tekniske anlegg (2018)
- SVG Annen veggrunn - grøntareal (2019)
- SKH Kollektivholdeplass (2073)
- SPA Parkering (2080)
- SAA Annen veggrunn - grøntareal kombinert med friluftsmål (2900)

§12-5. Nr. 3 - Grønnstruktur

- GT Turveg (3031)
- GF Friområde (3040)
- GP Park (3050)
- GV Vegetasjonsskjerm (3060)

§12-5. Nr. 5 - Landbruks-, natur- og friluftsmål samt reindrift

- LNF Landbruks-, natur- og friluftsmål (5100)
- LL Landbruksformål (5110)
- LNA Naturformål av LNFR (5120)
- LF Friluftsmål (5130)

§12-5. Nr. 6 - Bruk og vern av sjø og vassdrag med tilhørende strandsone

- V Bruk og vern av sjø og vassdrag med tilhørende strandsone (6001)
- VN Naturområde (6600)
- VFV Friluftsområde i sjø og vassdrag (6710)

§12-6 - Hensynssoner

- H110 Nedslagsfelt drikkevann (110)
- H140 Frisikt (140)
- H190 Andre sikringssoner (190)
- H310 Ras- og skredfare (310)
- H320 Flomfare (320)
- H370 Høyspenningsanlegg (inkl høyspenningskabler) (370)
- H530 Hensyn friluftsliv (530)
- H560 Bevaring naturmiljø (560)
- H570 Bevaring kulturmiljø (570)
- H720 Båndlegging etter lov om naturvern (720)
- H730 Båndlegging etter lov om kulturminner (730)
- H740 Båndlegging etter andre lover (740)

§12-7 - Bestemmelsesområder

- #001-011 Utforming rundt tunnel/bru, konstruksjoner og veg (1)
- #100-199 Kulturminner som søkes frigitt (2)
- #200-202 Midlertidige bygge- og anleggsområder

Linjesymbol

- Plangrense
- Formålgrense
- Bestemmelsegrense
- Midlertidig bygge- og anleggsgrense
- Byggeline (1211)
- Bebyggelse som forutsettes fjernet (1215)
- Frisiktlinje (1222)
- Regulert støyskjerm (1227)
- Bru (1252)
- Tunnel (1254)
- Grense for sikringsone
- Grense for faresone
- Grense for angitt hensynssone
- Grense for båndleggingsone

Punktsymboler

- Tunnelåpning (1253)
- Avkjørsel - både inn og utkjøring (1242)

Kartopplysninger

Kilde for basiskart: NOIS
Dato for basiskart: 07.05.2020
Koordinatsystem: EUREF89.NTM-10
Høydegrunnlag: NN2000

Ekvidistanse: 1m
Kartmålestokk: 1:1000 m
0 25 50m

Revisjon	Dato	Saksnr.	Signatur

Detailregulering for

E6 Roterud-Storhove

Planalternativ 1

Saksbehandling iht. plan- og bygningsloven

Kommunestyret sitt vedtak

2. gangs behandling

Offentlig ettersyn fra.....til.....

1. gangs behandling

Kunngjøring av oppstart av planarbeid

Dato	Utarbeidet av	Tegningsnummer
02.07.2019		
28.05.2021	Norconsult	R01

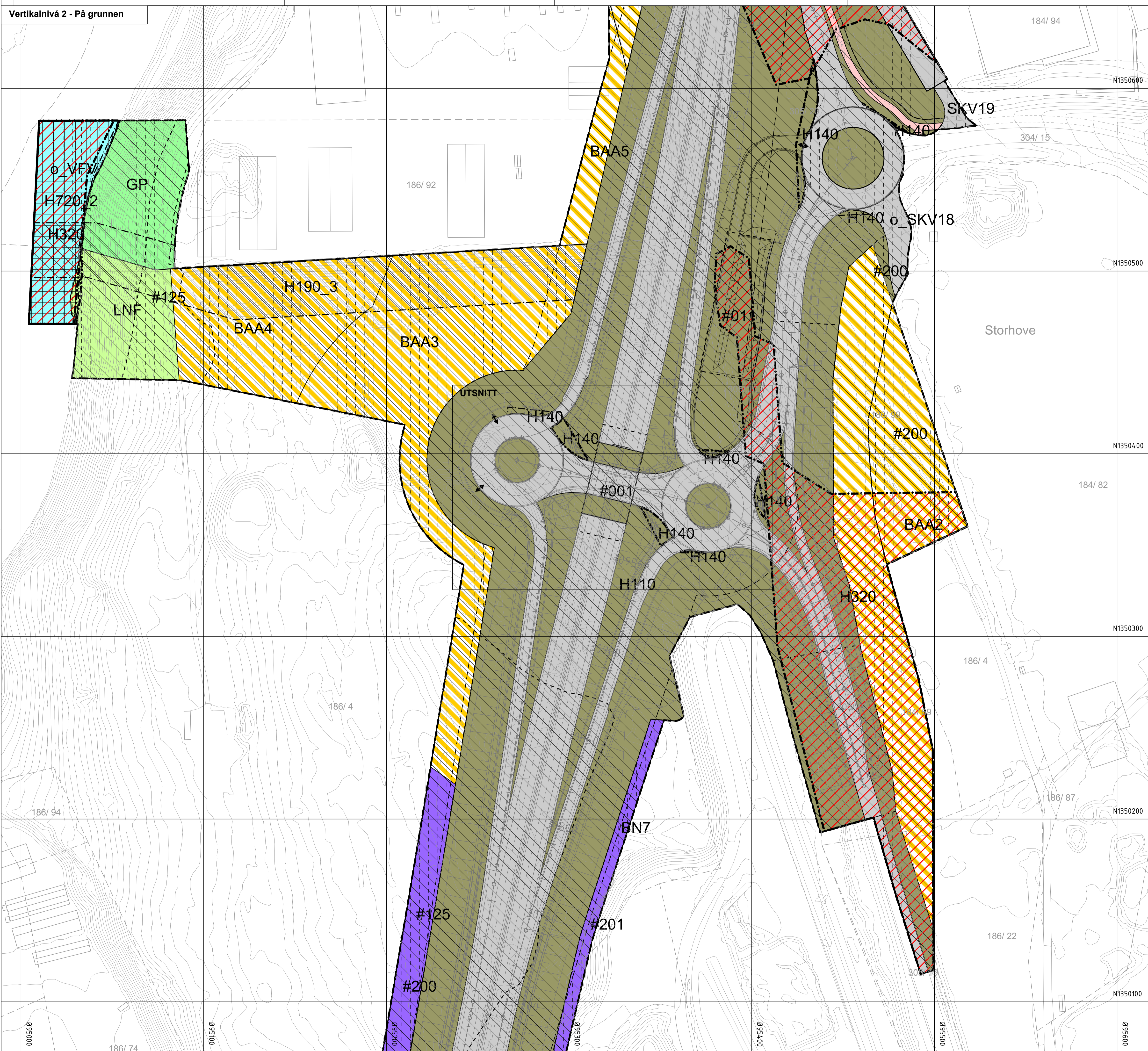
Dato: 28.05.2021

Utarbeidet av: Norconsult

Tegningsnummer: R01

Lillemor kommune

NyeVeier



Tegnforklaring

Reguleringsplan PBL 2008

- §12-5. Nr. 1 - Bebyggelse og anlegg**
- B Boligbebyggelse (1110)
 - BU Undervisning (1162)
 - BN Næringsbebyggelse (1300)
 - BI Industri (1340)
 - BKT Øvrige kommunaltekniske anlegg (1560)
 - BGU Grav- og umelund (1700)
 - BAA Kombineret bebyggelse og anleggsformål (1800)
 - BKB Forretning/kontor/industri (1811)
- §12-5. Nr. 2 - Samferdselsanlegg og teknisk infrastruktur**
- SV Veg (2010)
 - SKV Kjøreveg (2011)
 - SGS Gang-/sykkelveg (2015)
 - SVT Annen veggrunn - tekniske anlegg (2018)
 - SVG Annen veggrunn - grøntareal (2019)
 - SKH Kollektivholdeplass (2073)
 - SPA Parkering (2080)
 - SAA Annen veggrunn - grøntareal kombinert med friluftsmål (2900)
- §12-5. Nr. 3 - Grønnstruktur**
- GT Turveg (3031)
 - GF Friområde (3040)
 - GP Park (3050)
 - GV Vegetasjonsskjerm (3060)
- §12-5. Nr. 5 - Landbruks-, natur- og friluftsmål samt reindrift**
- LNF Landbruks-, natur- og friluftsområder (5100)
 - LL Landbruksformål (5110)
 - LNA Naturformål av LNFR (5120)
 - LF Friluftsmål (5130)
- §12-5. Nr. 6 - Bruk og vern av sjø og vassdrag med tilhørende strandsone**
- V Bruk og vern av sjø og vassdrag med tilhørende strandsone (6001)
 - VN Naturområde (6600)
 - VFV Friluftsområde i sjø og vassdrag (6710)

§12-6 - Hensynssoner

- H110 Nedslagsfelt drikkevann (110)
- H140 Frisikt (140)
- H190 Andre sikringssoner (190)
- H310 Ras- og skredfare (310)
- H320 Flomfare (320)
- H370 Høyspenningsanlegg (inkl høyspenkabler) (370)
- H530 Hensyn friluftsliv (530)
- H560 Bevaring naturmiljø (560)
- H570 Bevaring kulturmiljø (570)
- H720 Båndlegging etter lov om naturvern (720)
- H730 Båndlegging etter lov om kulturminner (730)
- H740 Båndlegging etter andre lover (740)

§12-7 - Bestemmelseområder

- #001-011 Utforming rundt tunnel/bru, konstruksjoner og veg (1)
- #100-199 Kulturminner som søkes friggitt (2)
- #200-202 Midlertidige bygge- og anleggsområder

Linjesymbol

- Plangrense
- Formålgrense
- Bestemmelsegrense
- Midlertidig bygge- og anleggsgrense
- Byggegrense (1211)
- Bebyggelse som forutsettes fjernet (1215)
- Frisiktlinje (1222)
- Regulert støyskjerm (1227)
- Bru (1252)
- Tunnel (1254)
- Grense for sikringszone
- Grense for faresone
- Grense for angitt hensynssone
- Grense for båndleggingszone

Punktsymboler

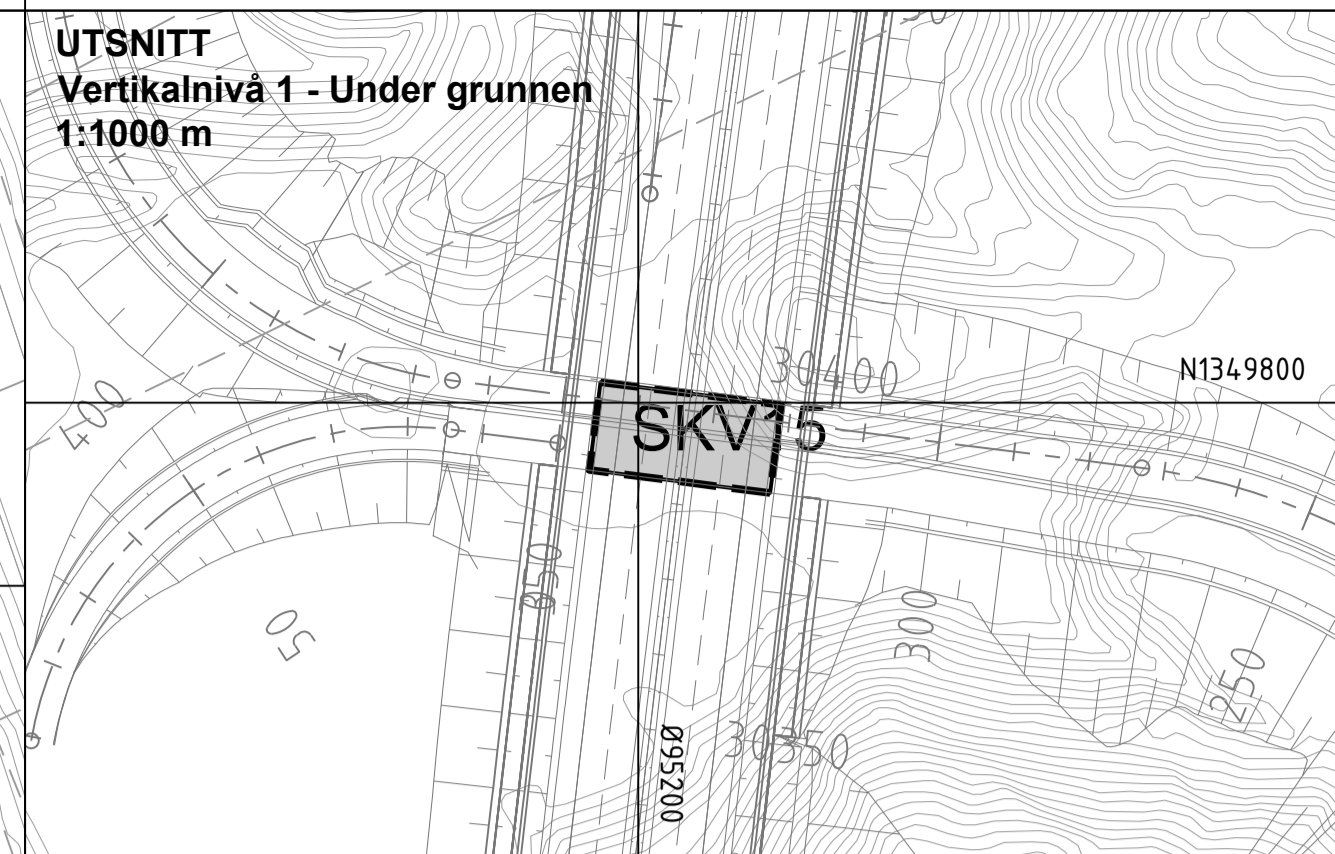
- Tunnelåpning (1253)
- Avkjørsel - både inn og utkjøring (1242)

Kartopplysninger

Kilde for basiskart: NOIS
 Dato for basiskart: 07.05.2020
 Koordinatsystem: EUREF89.NTM-10
 Høydegrunnlag: NN2000

Ekvidistanse: 1m
 Kartmålestokk: 1:1000 m

Revisjon	Dato	Saksnr.	Signatur
Detaljregulering for PlanID: 2019p242			
E6 Roterud-Storhove Kartgrunnlag: FKB			
Planalternativ 1 Kartreferanse: EUREF89.NTM-10			
Saksbehandling iht. plan- og bygningsloven Høydegrunnlag: NN2000			
Kommunestyret sitt vedtak			
2. gangs behandling			
Offentlig ettersyn fra.....til.....			
1. gangs behandling			
Kunninggjøring av oppstart av planarbeid			
	02.07.2019		
	Dato:	Utfarbeidet av:	Tegningsnummer
	28.05.2021	Norconsult	R02



Tegnforklaring

Reguleringsplan PBL 2008

§12-5. Nr. 1 - Bebyggelse og anlegg

- B Boligbebyggelse (1110)
- BU Undervisning (1162)
- BN Næringsbebyggelse (1300)
- BI Industri (1340)
- BKT Øvrige kommunaltekniske anlegg (1560)
- BGU Grav- og umelund (1700)
- BAA Kombineret bebyggelse og anleggsformål (1800)
- BKB Forretning/kontor/industri (1811)

§12-5. Nr. 2 - Samferdselsanlegg og teknisk infrastruktur

- SV Veg (2010)
- SKV Kjøreveg (2011)
- SGS Gang-/sykkelveg (2015)
- SVT Annen veggrunn - tekniske anlegg (2018)
- SVG Annen veggrunn - grøntareal (2019)
- SKH Kollektivholdeplass (2073)
- SPA Parkering (2080)
- SAA Annen veggrunn - grøntareal kombinert med friluftsmål (2900)

§12-5. Nr. 3 - Grønstruktur

- GT Turveg (3031)
- GF Friområde (3040)
- GP Park (3050)
- GV Vegetasjonsskjerm (3060)

§12-5. Nr. 5 - Landbruks-, natur- og friluftsmål samt reindrift

- LNF Landbruks-, natur- og friluftsområder (5100)
- LL Landbruksformål (5110)
- LNA Naturformål av LNFR (5120)
- LF Friluftsmål (5130)

§12-5. Nr. 6 - Bruk og vern av sjø og vassdrag med tilhørende strandsoner

- V Bruk og vern av sjø og vassdrag med tilhørende strandsoner (6001)
- VN Naturområde (6600)
- VFV Friluftsområde i sjø og vassdrag (6710)

§12-6 - Hensynssoner

- H110 Nedslagsfelt drikkevann (110)
- H140 Frisikt (140)
- H190 Andre sikringssoner (190)
- H310 Ras- og skredfare (310)
- H320 Flomfare (320)
- H370 Høyspenningsanlegg (inkl høyspenkabler) (370)
- H530 Hensyn friluftsliv (530)
- H560 Bevaring naturmiljø (560)
- H570 Bevaring kulturmiljø (570)
- H720 Båndlegging etter lov om naturvern (720)
- H730 Båndlegging etter lov om kulturminner (730)
- H740 Båndlegging etter andre lover (740)

§12-7 - Bestemmelsesområder

- #001-011 Utforming rundt tunnel/bru, konstruksjoner og veg (1)
- #100-199 Kulturminner som søkes frigitt (2)
- #200-202 Midlertidige bygge- og anleggsområder

Linjesymbol

- Plangrense
- Formålgrense
- Bestemmelsegrense
- Midlertidig bygge- og anleggsgrense
- Byggegrense (1211)
- Bebyggelse som forutsettes fjernet (1215)
- Frisiktlinje (1222)
- Regulert støyskjerm (1227)
- Bru (1252)
- Tunnel (1254)
- Grense for sikringssoner
- Grense for faresoner
- Grense for angitt hensynssoner
- Grense for båndleggingssoner

Punktsymboler

- Tunnelåpning (1253)
- Avkjørsel - både inn og utkjøring (1242)

Kartopplysninger

Kilde for basiskart: NOIS
 Dato for basiskart: 07.05.2020
 Koordinatsystem: EUREF89.NTM-10
 Høydegrunnlag: NN2000

Ekvidistanse: 1m
 Kartmålestokk: 1:1000 m
 0 25 50m

Revisjon	Dato	Saksnr.	Signatur

Detailregulering for
 Planalternativ 1

E6 Roterud-Storhove

Saksbehandling iht. plan- og bygningsloven

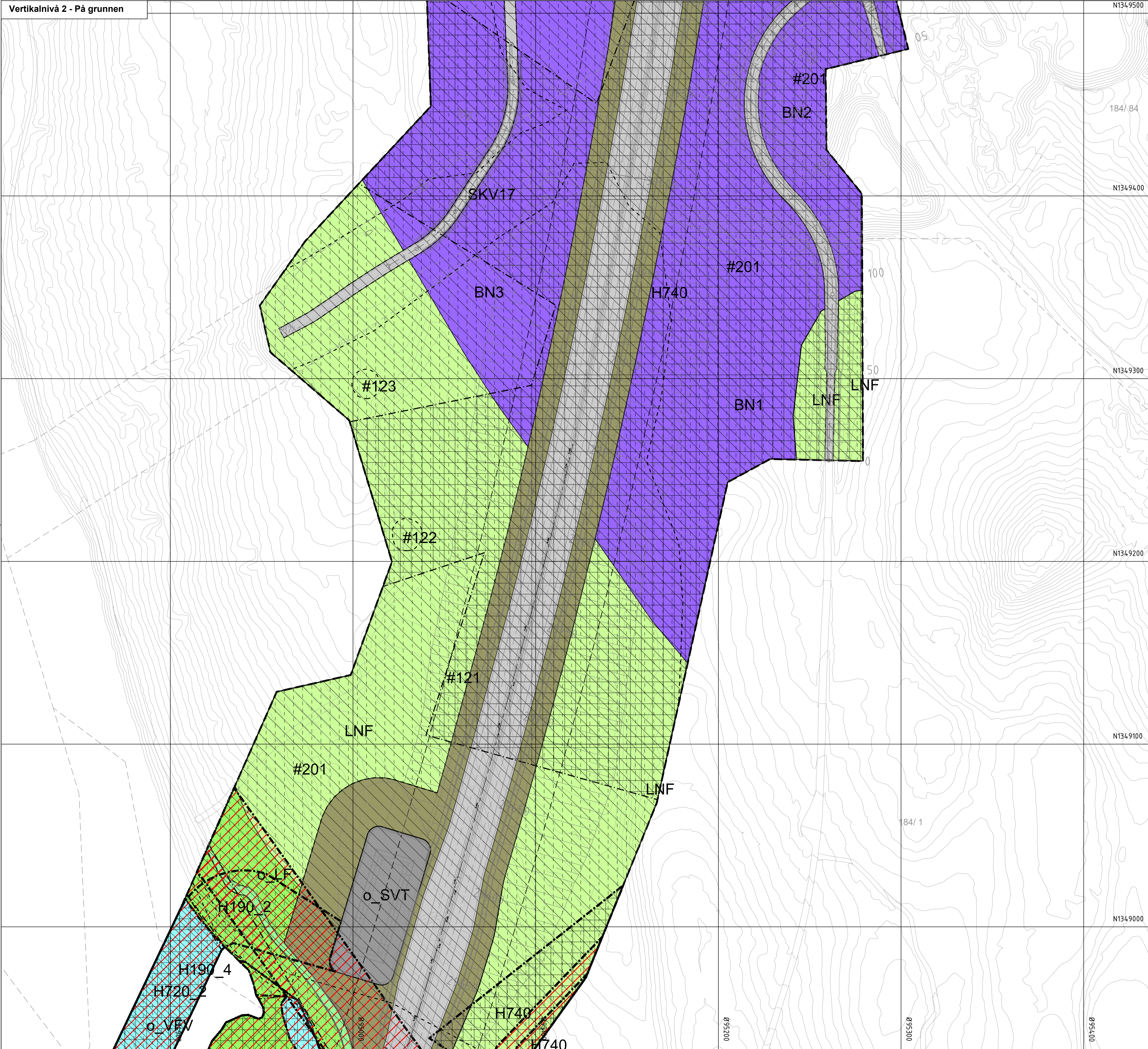
Dato	Saksnr.	Signatur

Kommunestyret sitt vedtak

2. gangs behandling
 Offentlig ettersyn fra.....til.....
 1. gangs behandling

Kunngjøring av oppstart av planarbeid: 02.07.2019

Dato	Utfarbeidet av	Tegningsnummer
28.05.2021	Norconsult	R03



Tegnforklaring

Reguleringsplan PBL 2008

§12-5. Nr. 1 - Bebyggelse og anlegg

- B Boligbebyggelse (1110)
- BU Undervisning (1162)
- BN Næringsbebyggelse (1300)
- BI Industri (1340)
- BKT Øvrige kommunaltekniske anlegg (1560)
- BGU Grav- og umelund (1700)
- BAA Kombineret bebyggelse og anleggsformål (1800)
- BKB Forretning/kontor/industri (1811)

§12-5. Nr. 2 - Samferdselsanlegg og teknisk infrastruktur

- SV Veg (2010)
- SKV Kjøreveg (2011)
- SGS Gang-/sykkelveg (2015)
- SVT Annen veggrunn - tekniske anlegg (2018)
- SVG Annen veggrunn - grøntareal (2019)
- SKH Kollektivholdeplass (2073)
- SPA Parkering (2080)
- SAA Annen veggrunn - grøntareal kombinert med friluftsmål (2900)

§12-5. Nr. 3 - Grønnstruktur

- GT Turveg (3031)
- GF Friområde (3040)
- GP Park (3050)
- GV Vegetasjonsskjerm (3060)

§12-5. Nr. 5 - Landbruks-, natur- og friluftsmål samt reindrift

- LNF Landbruks-, natur- og friluftsområder (5100)
- LL Landbruksformål (5110)
- LNA Naturformål av LNFR (5120)
- LF Friluftsmål (5130)

§12-5. Nr. 6 - Bruk og vern av sjø og vassdrag med tilhørende strandsone

- V Bruk og vern av sjø og vassdrag med tilhørende strandsone (6001)
- VN Naturområde (6600)
- VFV Friluftsområde i sjø og vassdrag (6710)

§12-6 - Hensynssoner

- H110 Nedslagsfelt drikkevann (110)
- H140 Frisikt (140)
- H190 Andre sikringssoner (190)
- H310 Ras- og skredfare (310)
- H320 Flomfare (320)
- H370 Høyspenningsanlegg (inkl høyspentkabler) (370)
- H530 Hensyn friluftsliv (530)
- H560 Bevaring naturmiljø (560)
- H570 Bevaring kulturmiljø (570)
- H720 Båndlegging etter lov om naturvern (720)
- H730 Båndlegging etter lov om kulturminner (730)
- H740 Båndlegging etter andre lover (740)

§12-7 - Bestemmelseområder

- #001-011 Utforming rundt tunnel/bru, konstruksjoner og veg (1)
- #100-199 Kulturminner som søkes friggitt (2)
- #200-202 Midlertidige bygge- og anleggsområder

Linjesymbol

- Plangrense
- Formålgrense
- Bestemmelsegrense
- Midlertidig bygge- og anleggsgrense
- Byggegrense (1211)
- Bebyggelse som forutsettes fjernet (1215)
- Frisiktlinje (1222)
- Regulert støyskjerm (1227)
- Bru (1252)
- Tunnel (1254)
- Grense for sikringszone
- Grense for faresone
- Grense for angitt hensynssone
- Grense for båndleggingszone

Punktsymboler

- Tunnelåpning (1253)
- Avkjørsel - både inn og utkjøring (1242)

Kartopplysninger

Kilde for basiskart: NOIS
 Dato for basiskart: 07.05.2020
 Koordinatsystem: EUREF89.NTM-10
 Høydegrunnlag: NN2000

Ekvidistanse: 1m
 Kartmålestokk: 1:1000 m

Revisjon	Dato	Saksnr.	Signatur

Detailregulering for
 Planalternativ 1

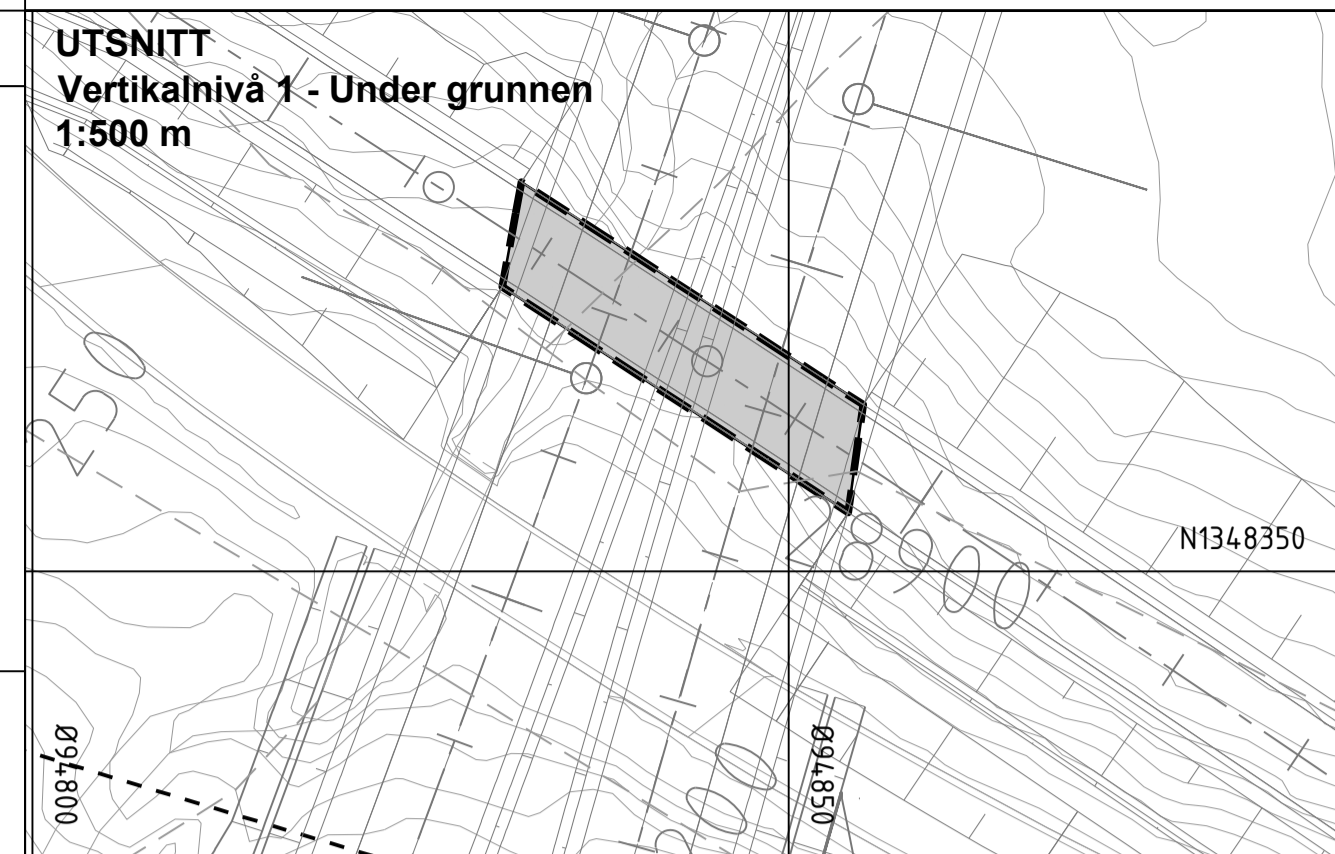
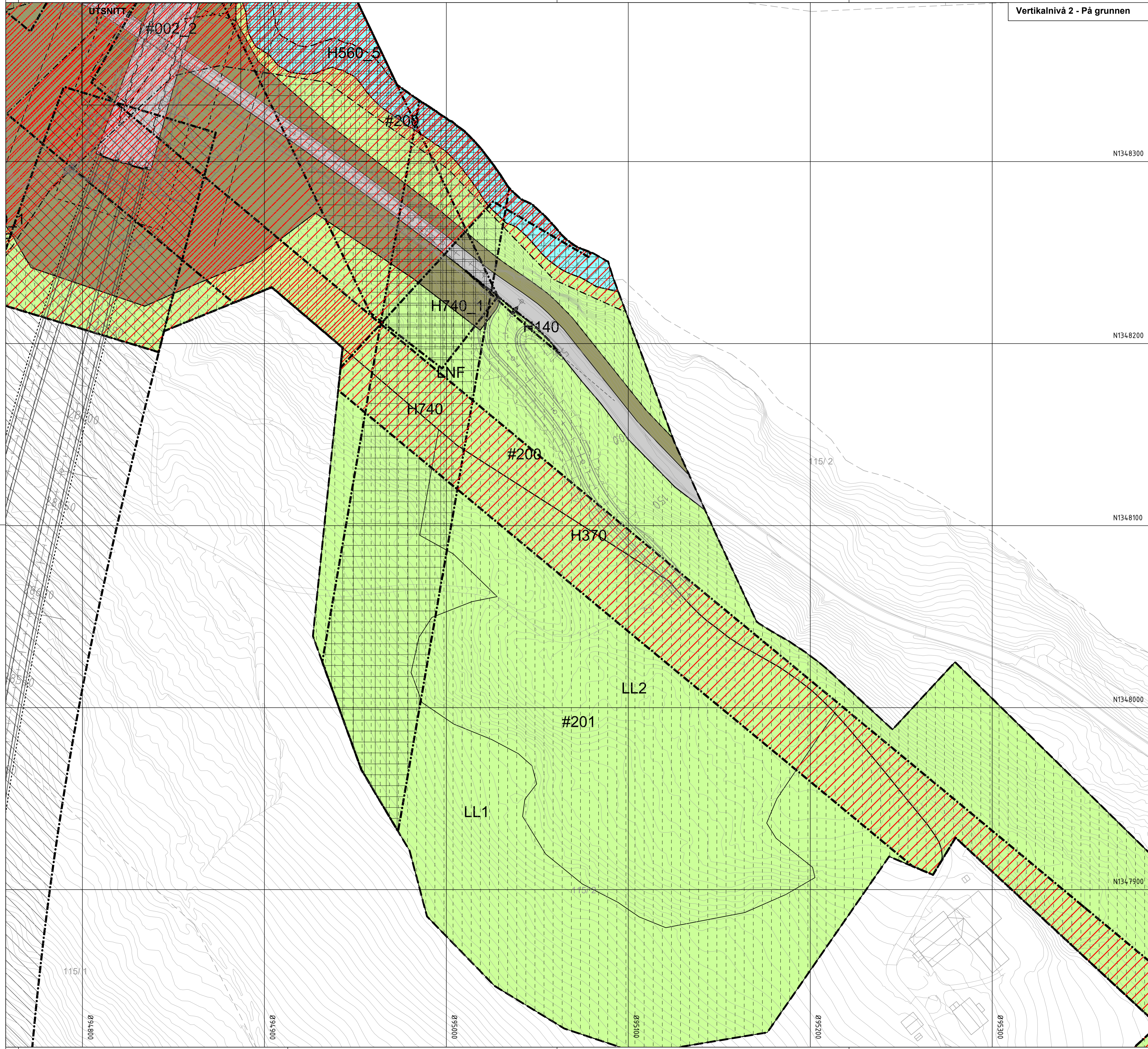
E6 Roterud-Storhove

Saksbehandling iht. plan- og bygningsloven

Kommunestyret sitt vedtak	Dato	Saksnr.	Signatur
2. gangs behandling			
Offentlig ettersyn fra.....til.....			
1. gangs behandling			

Kunngjøring av oppstart av planarbeid

Dato: 02.07.2019	Utarbeidet av: Norconsult	Tegningsnummer: R04
------------------	---------------------------	---------------------



Tegnforklaring

Reguleringsplan PBL 2008

§12-5. Nr. 1 - Bebyggelse og anlegg

- B Boligbebyggelse (1110)
- BU Undervisning (1162)
- BN Næringsbebyggelse (1300)
- BI Industri (1340)
- BKT Øvrige kommunaltekniske anlegg (1560)
- BGU Grav- og umelund (1700)
- BAA Kombineret bebyggelse og anleggsformål (1800)
- BKB Forretning/kontor/industri (1811)

§12-5. Nr. 2 - Samferdselsanlegg og teknisk infrastruktur

- SV Veg (2010)
- SKV Kjøreveg (2011)
- SGS Gang-/sykkelveg (2015)
- SVT Annen veggrunn - tekniske anlegg (2018)
- SVG Annen veggrunn - grøntareal (2019)
- SKH Kollektivholdeplass (2073)
- SPA Parkering (2080)
- SAA Annen veggrunn - grøntareal kombinert med friluftsmål (2900)

§12-5. Nr. 3 - Grønnstruktur

- GT Turveg (3031)
- GF Friområde (3040)
- GP Park (3050)
- GV Vegetasjonsskjerm (3060)

§12-5. Nr. 5 - Landbruks-, natur- og friluftsmål samt reindrift

- LNF Landbruks-, natur- og friluftsmål (5100)
- LL Landbruksformål (5110)
- LNA Naturformål av LNFR (5120)
- LF Friluftsmål (5130)

§12-5. Nr. 6 - Bruk og vern av sjø og vassdrag med tilhørende strandsone

- V Bruk og vern av sjø og vassdrag med tilhørende strandsone (6001)
- VN Naturområde (6600)
- VFV Friluftsområde i sjø og vassdrag (6710)

§12-6 - Hensynssoner

- H110 Nedslagsfelt drikkevann (110)
- H140 Frisikt (140)
- H190 Andre sikringsoner (190)
- H310 Ras- og skredfare (310)
- H320 Flomfare (320)
- H370 Høyspeningsanlegg (inkl høyspenkabler) (370)
- H530 Hensyn friluftsliv (530)
- H560 Bevaring naturmiljø (560)
- H570 Bevaring kulturmiljø (570)
- H720 Båndlegging etter lov om naturvern (720)
- H730 Båndlegging etter lov om kulturminner (730)
- H740 Båndlegging etter andre lover (740)

§12-7 - Bestemmelseområder

- #001-011 Utforming rundt tunnel/bru, konstruksjoner og veg (1)
- #100-199 Kulturminner som søkes frigitt (2)
- #200-202 Midlertidige bygge- og anleggsområder

Linjesymbol

- Plangrense
- Formålgrense
- Bestemmelsegrense
- Midlertidig bygge- og anleggsgrense
- Byggegrense (1211)
- Bebyggelse som forutsettes fjernet (1215)
- Frisiktlinje (1222)
- Regulert støyskjerm (1227)
- Bru (1252)
- Tunnel (1254)
- Grense for sikringsone
- Grense for faresone
- Grense for angitt hensynssone
- Grense for båndleggingsone

Punktsymboler

- Tunnelåpning (1253)
- Avkjørsel - både inn og utkjøring (1242)

Kartopplysninger
 Kilde for basiskart: NOIS
 Dato for basiskart: 07.05.2020
 Koordinatsystem: EUREF89.NTM-10
 Høydegrunnlag: NN2000
 Ekvidistanse: 1m
 Kartmålestokk: 1:1000 m
 0 25 50m


Revisjon	Dato	Saksnr.	Signatur

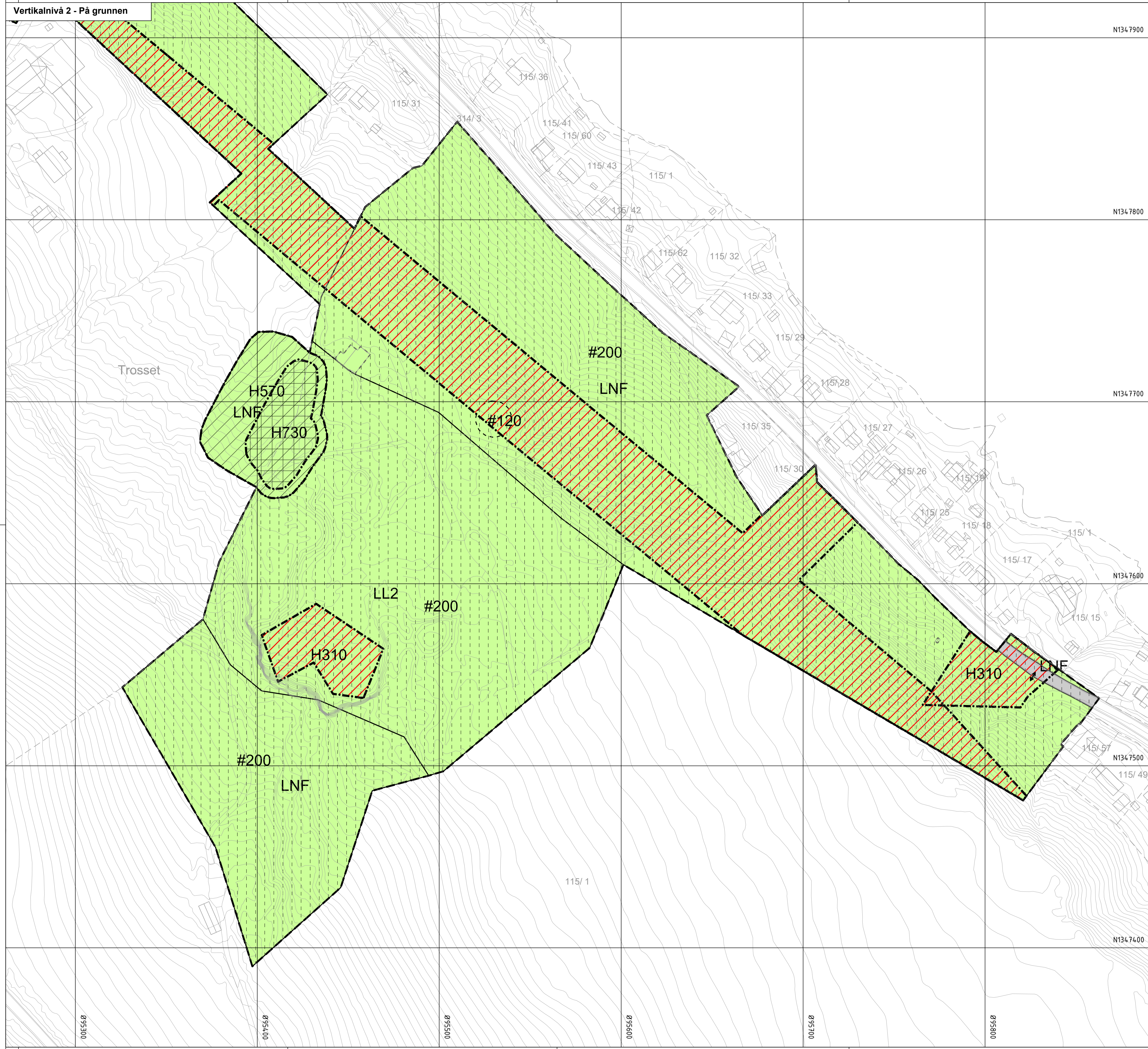
Kommunestyret sitt vedtak	Dato	Saksnr.	Signatur
2. gangs behandling			
Offentlig ettersyn fra.....til.....			
1. gangs behandling			

Kunngjøring av oppstart av planarbeid	Dato: 02.07.2019	Utfarbeidet av: Norconsult	Tegningsnummer: R07
---------------------------------------	------------------	----------------------------	---------------------

Detaljregulering for
 Planalternativ 1
E6 Roterud-Storhove
 Saksbehandling iht. plan- og bygningsloven

PlanID: 2019p342
 Kartgrunnlag: FKB
 Kartreferanse: EUREF89.NTM-10
 Høydegrunnlag: NN2000





Vertikalnivå 2 - På grunnen

N134.7900

N134.7800

N134.7700

N134.7600

N134.7500

N134.7400

Tegnforklaring

Reguleringsplan PBL 2008

§12-5. Nr. 1 - Bebyggelse og anlegg

- B Boligbebyggelse (1110)
- BU Undervisning (1162)
- BN Næringsbebyggelse (1300)
- BI Industri (1340)
- BKT Øvrige kommunaltekniske anlegg (1560)
- BGU Grav- og umelund (1700)
- BAA Kombineret bebyggelse og anleggsformål (1800)
- BKB Forretning/kontor/industri (1811)

§12-5. Nr. 2 - Samferdselsanlegg og teknisk infrastruktur

- SV Veg (2010)
- SKV Kjøreveg (2011)
- SGS Gang-/sykkelveg (2015)
- SVT Annen veggrunn - tekniske anlegg (2018)
- SVG Annen veggrunn - grøntareal (2019)
- SKH Kollektivholdeplass (2073)
- SPA Parkering (2080)
- SAA Annen veggrunn - grøntareal kombinert med friluftsmål (2900)

§12-5. Nr. 3 - Grønnstruktur

- GT Turveg (3031)
- GF Friområde (3040)
- GP Park (3050)
- GV Vegetasjonsskjerm (3060)

§12-5. Nr. 5 - Landbruks-, natur- og friluftsmål samt reindrift

- LNF Landbruks-, natur- og friluftsområder (5100)
- LL Landbruksformål (5110)
- LNA Naturformål av LNFR (5120)
- LF Friluftsmål (5130)

§12-5. Nr. 6 - Bruk og vern av sjø og vassdrag med tilhørende strandsone

- V Bruk og vern av sjø og vassdrag med tilhørende strandsone (6001)
- VN Naturområde (6600)
- VFV Friluftsområde i sjø og vassdrag (6710)

§12-6 - Hensynssoner

- H110 Nedslagsfelt drikkevann (110)
- H140 Frisikt (140)
- H190 Andre sikringsoner (190)
- H310 Ras- og skredfare (310)
- H320 Flomfare (320)
- H370 Høyspenningsanlegg (inkl høyspenkabler) (370)
- H530 Hensyn friluftsliv (530)
- H560 Bevaring naturmiljø (560)
- H570 Bevaring kulturmiljø (570)
- H720 Båndlegging etter lov om naturvern (720)
- H730 Båndlegging etter lov om kulturminner (730)
- H740 Båndlegging etter andre lover (740)

§12-7 - Bestemmelseområder

- #001-011 Utforming rundt tunnel/bru, konstruksjoner og veg (1)
- #100-199 Kulturminner som søkes friggitt (2)
- #200;202 Midlertidige bygge- og anleggsområder

Linjesymbol

- Plangrense
- Formålgrense
- Bestemmelsegrense
- Midlertidig bygge- og anleggsgrense
- Byggegrense (1211)
- Bebyggelse som forutsettes fjernet (1215)
- Frisiktlinje (1222)
- Regulert støyskjerm (1227)
- Bru (1252)
- Tunnel (1254)
- Grense for sikringszone
- Grense for faresone
- Grense for angitt hensynssone
- Grense for båndleggingszone

Punktsymboler

- Tunnelåpning (1253)
- Avkjørsel - både inn og utkjøring (1242)

Kartopplysninger

Kilde for basiskart: NOIS
 Dato for basiskart: 07.05.2020
 Koordinatsystem: EUREF89.NTM-10
 Høydegrunnlag: NN2000

Ekvidistanse: 1m
 Kartmålestokk: 1:1000 m

0 25 50m

Revisjon	Dato	Saksnr.	Signatur

Detailregulering for
 Planalternativ 1

E6 Roterud-Storhove

Saksbehandling iht. plan- og bygningsloven

Dato	Saksnr.	Signatur

Kommunestyret sitt vedtak

2. gangs behandling

Offentlig ettersyn fra.....til.....

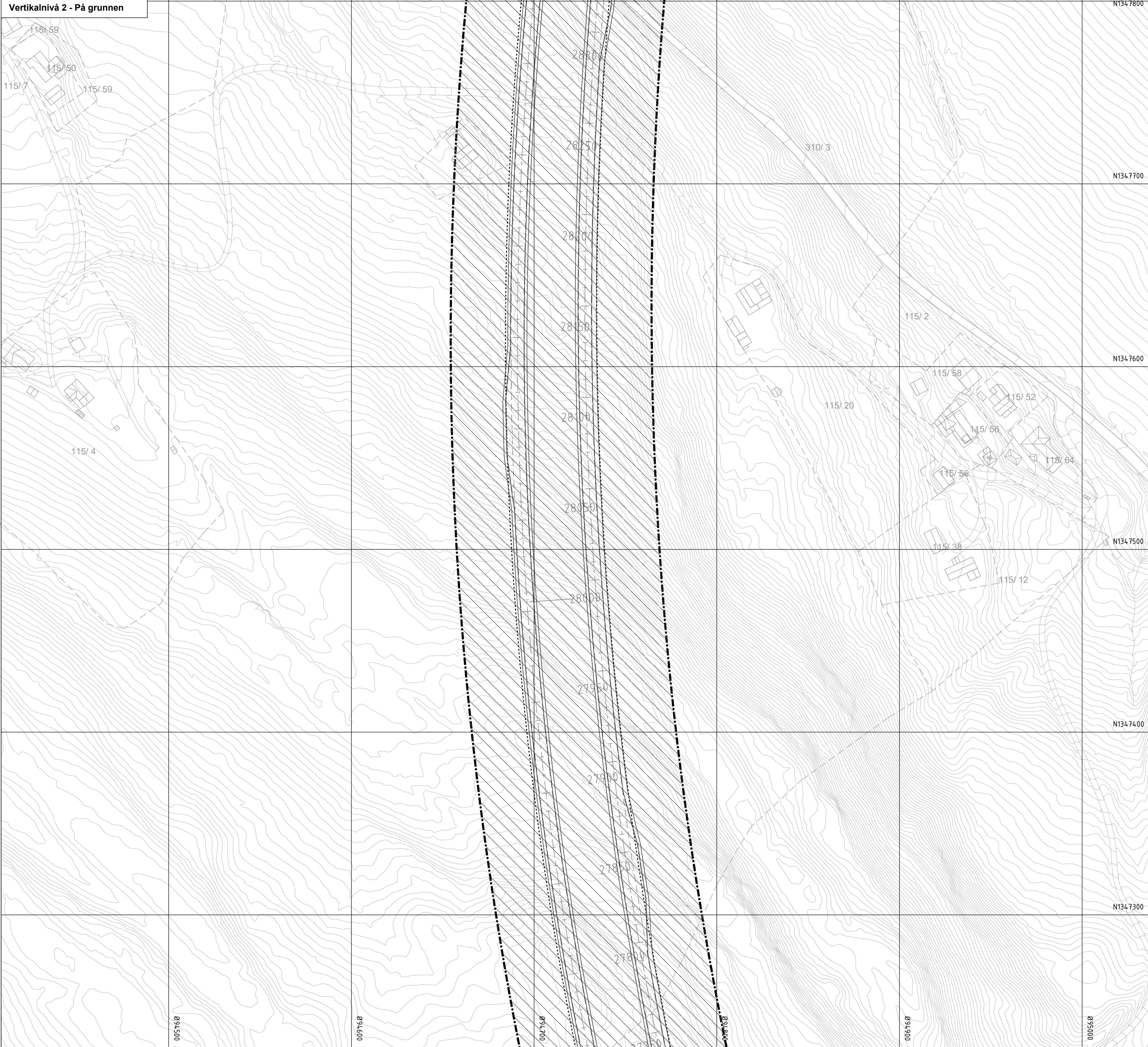
1. gangs behandling

Kunngjøring av oppstart av planarbeid

Dato	Utfarbeidet av	Tegningsnummer
02.07.2019		
28.05.2021	Norconsult	R08

PlanID: 2019p342
 Kartgrunnlag: FKB
 Kartreferanse: EUREF89.NTM-10
 Høydegrunnlag: NN2000

Lillemor kommune NyeVeier



N134 7800
N134 7700
N134 7600
N134 7500
N134 7400
N134 7300

Tegnforklaring

Reguleringsplan PBL 2008

§12-5. Nr. 1 - Bebyggelse og anlegg

- B Boligbebyggelse (1110)
- BU Undervisning (1162)
- BN Næringsbebyggelse (1300)
- BI Industri (1340)
- BKT Øvrige kommunaltekniske anlegg (1560)
- BGU Grav- og umelund (1700)
- BAA Kombineret bebyggelse og anleggsformål (1800)
- BKB Forretning/kontor/industri (1811)

§12-5. Nr. 2 - Samferdselsanlegg og teknisk infrastruktur

- SV Veg (2010)
- SKV Kjøreveg (2011)
- SGS Gang-/sykkelveg (2015)
- SVT Annen veggrunn - tekniske anlegg (2018)
- SVG Annen veggrunn - grøntareal (2019)
- SKH Kollektivholdeplass (2073)
- SPA Parkering (2080)
- SAA Annen veggrunn - grøntareal kombinert med friluftsmål (2900)

§12-5. Nr. 3 - Grønnstruktur

- GT Turveg (3031)
- GF Friområde (3040)
- GP Park (3050)
- GV Vegetasjonsskjerm (3060)

§12-5. Nr. 5 - Landbruks-, natur- og friluftsmål samt reindrift

- LNF Landbruks-, natur- og friluftsområder (5100)
- LL Landbruksformål (5110)
- LNA Naturformål av LNFR (5120)
- LF Friluftsmål (5130)

§12-5. Nr. 6 - Bruk og vern av sjø og vassdrag med tilhørende strandsone

- V Bruk og vern av sjø og vassdrag med tilhørende strandsone (6001)
- VN Naturområde (6600)
- VFV Friluftsområde i sjø og vassdrag (6710)

§12-6 - Hensynssoner

- H110 Nedslagsfelt drikkevann (1110)
- H140 Frisikt (140)
- H190 Andre sikringssoner (190)
- H310 Ras- og skredfare (310)
- H320 Flomfare (320)
- H370 Høyspenningsanlegg (inkl høyspentkabler) (370)
- H530 Hensyn friluftsliv (530)
- H560 Bevaring naturmiljø (560)
- H570 Bevaring kulturmiljø (570)
- H720 Båndlegging etter lov om naturvern (720)
- H730 Båndlegging etter lov om kulturminner (730)
- H740 Båndlegging etter andre lover (740)

§12-7 - Bestemmelseområder

- #001-011 Utforming rundt tunnel/bru, konstruksjoner og veg (1)
- #100-199 Kulturminner som søkes frigitt (2)
- #200-202 Midlertidige bygge- og anleggsområder

Linjesymbol

- Plangrense
- Formålgrense
- Bestemmelsegrense
- Midlertidig bygge- og anleggsgrense
- Byggegrense (1211)
- Bebyggelse som forutsettes fjernet (1215)
- Frisiktlinje (1222)
- Regulert støyskjerm (1227)
- Bru (1252)
- Tunnel (1254)
- Grense for sikringszone
- Grense for faresone
- Grense for angitt hensynssone
- Grense for båndleggingszone

Punktsymboler

- Tunnelåpning (1253)
- Avkjørsel - både inn og utkjøring (1242)

Kartopplysninger

Kilde for basiskart: NOIS
 Dato for basiskart: 07.05.2020
 Koordinatsystem: EUREF89.NTM-10
 Høydegrunnlag: NN2000

Ekvidistanse: 1m
 Kartmålestokk: 1:1000 m

Revisjon	Dato	Saksnr.	Signatur

Detailregulering for

E6 Roterud-Storhove

Planalternativ 1

Saksbehandling iht. plan- og bygningsloven

Kommunestyret sitt vedtak

2. gangs behandling

Offentlig ettersyn fra.....til.....

1. gangs behandling

Kunngjøring av oppstart av planarbeid

PlanID: 2019p342

Kartgrunnlag: FKB

Kartreferanse: EUREF89.NTM-10


Høydegrunnlag: NN2000

Dato	Saksnr.	Signatur
02.07.2019		

Dato: 28.05.2021

Utfarbeidet av: Norconsult

Tegningsnummer: R09



Tegnforklaring

Reguleringsplan PBL 2008
§12-5. Nr. 1 - Bebyggelse og anlegg

- B Boligbebyggelse (1110)
- BU Undervisning (1162)
- BN Næringsbebyggelse (1300)
- BI Industri (1340)
- BKT Øvrige kommunaltekniske anlegg (1560)
- BGU Grav- og umelund (1700)
- BAA Kombineret bebyggelse og anleggsformål (1800)
- BKB Forretning/kontor/industri (1811)

§12-5. Nr. 2 - Samferdselsanlegg og teknisk infrastruktur

- SV Veg (2010)
- SKV Kjøreveg (2011)
- SGS Gang-/sykkelveg (2015)
- SVT Annen veggrunn - tekniske anlegg (2018)
- SVG Annen veggrunn - grøntareal (2019)
- SKH Kollektivholdeplass (2073)
- SPA Parkering (2080)
- SAA Annen veggrunn - grøntareal kombinert med friluftsmål (2900)

§12-5. Nr. 3 - Grønstruktur

- GT Turveg (3031)
- GF Friområde (3040)
- GP Park (3050)
- GV Vegetasjonsskjerm (3060)

§12-5. Nr. 5 - Landbruks-, natur- og friluftsmål samt reindrift

- LNF Landbruks-, natur- og friluftsområder (5100)
- LL Landbruksformål (5110)
- LNA Naturformål av LNFR (5120)
- LF Friluftsmål (5130)

§12-5. Nr. 6 - Bruk og vern av sjø og vassdrag med tilhørende strandsone

- V Bruk og vern av sjø og vassdrag med tilhørende strandsone (6001)
- VN Naturområde (6600)
- VFV Friluftsområde i sjø og vassdrag (6710)

§12-6 - Hensynssoner

- H110 Nedslagsfelt drikkevann (110)
- H140 Frisikt (140)
- H190 Andre sikringsoner (190)
- H310 Ras- og skredfare (310)
- H320 Flomfare (320)
- H370 Høyspenningsanlegg (inkl høyspentkabler) (370)
- H530 Hensyn friluftsliv (530)
- H560 Bevaring naturmiljø (560)
- H570 Bevaring kulturmiljø (570)
- H720 Båndlegging etter lov om naturvern (720)
- H730 Båndlegging etter lov om kulturminner (730)
- H740 Båndlegging etter andre lover (740)

§12-7 - Bestemmelseområder

- #001-011 Utforming rundt tunnel/bru, konstruksjoner og veg (1)
- #100-199 Kulturminner som søkes friggitt (2)
- #200-202 Midlertidige bygge- og anleggsområder

Linjesymbol

- Plangrense
- Formålgrense
- Bestemmelsegrense
- Midlertidig bygge- og anleggsgrense
- Byggegrense (1211)
- Bebyggelse som forutsettes fjernet (1215)
- Frisiktlinje (1222)
- Regulert støyskjerm (1227)
- Bru (1252)
- Tunnel (1254)
- Grense for sikringszone
- Grense for faresone
- Grense for angitt hensynssone
- Grense for båndleggingszone

Punktsymboler

- Tunnelåpning (1253)
- Avkjørsel - både inn og utkjøring (1242)

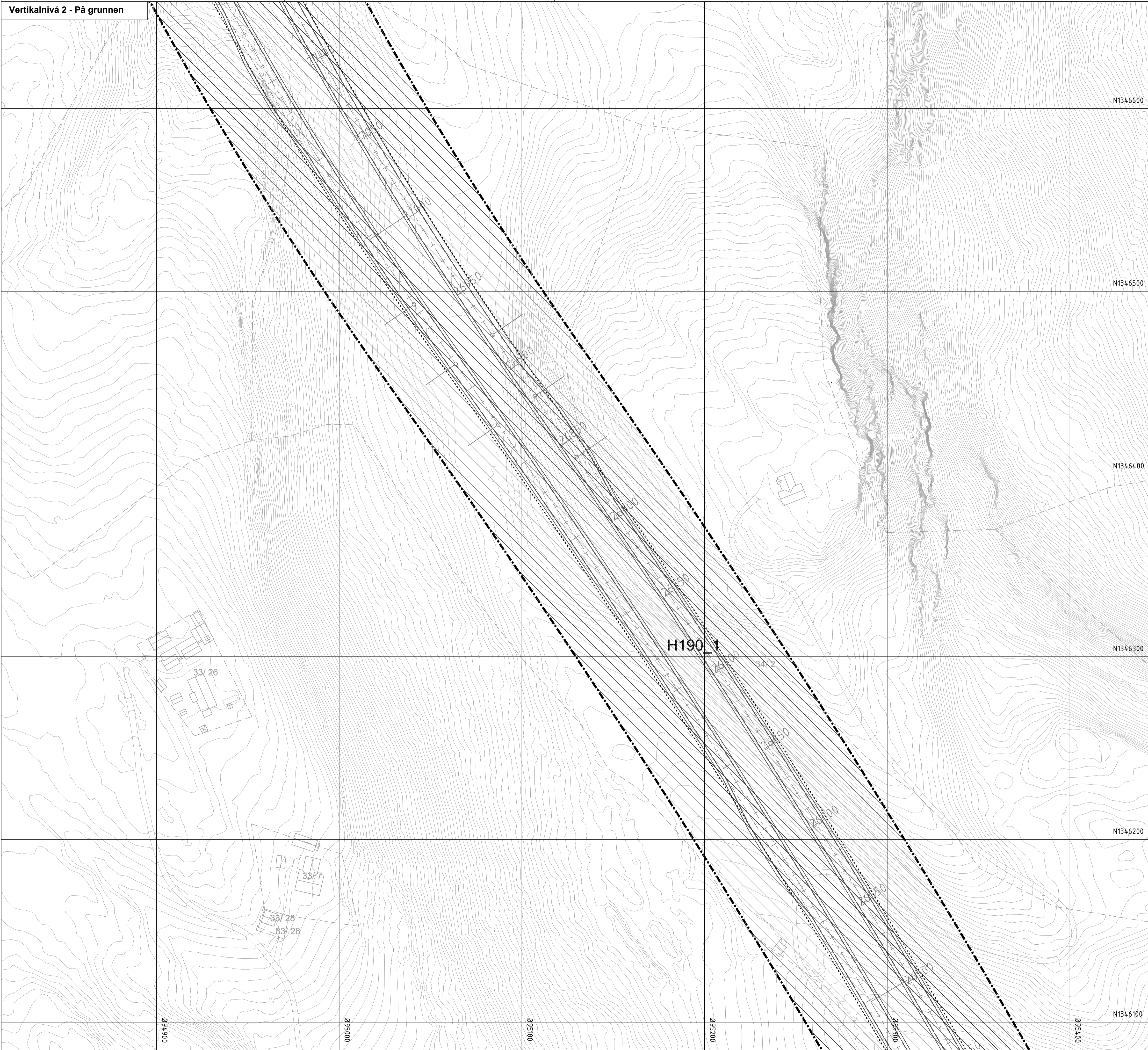
Kartopplysninger

Kilde for basiskart: NOIS
 Dato for basiskart: 07.05.2020
 Koordinatsystem: EUREF89.NTM-10
 Høydegrunnlag: NN2000
 Ekvidistans: 1m
 Kartmålestokk: 1:1000 m

Revisjon	Dato	Saksnr.	Signatur

Detaljregulering for Planalternativ 1 E6 Roterud–Storhove Saksbehandling iht. plan- og bygningsloven	N 	PlanID: 2019p342 Kartgrunnlag: FKB Kartreferanse: EUREF89.NTM-10 Høydegrunnlag: NN2000
--	-------	---

Kommunestyret sitt vedtak	Dato	Saksnr.	Signatur
2. gangs behandling			
Offentlig ettersyn fra.....til.....			
1. gangs behandling			
Kunngjøring av oppstart av planarbeid	02.07.2019		



Tegnforklaring

Reguleringsplan PBL 2008

§12-5. Nr. 1 - Bebyggelse og anlegg

- B Boligbebyggelse (1110)
- BU Undervisning (1162)
- BN Næringsbebyggelse (1300)
- BI Industri (1340)
- BKT Øvrige kommunaltekniske anlegg (1560)
- BGU Grav- og umelund (1700)
- BAA Kombineret bebyggelse og anleggsformål (1800)
- BKB Forretning/kontor/industri (1811)

§12-5. Nr. 2 - Samferdselsanlegg og teknisk infrastruktur

- SV Veg (2010)
- SKV Kjøreveg (2011)
- SGS Gang-/sykkelveg (2015)
- SVT Annen veggrunn - tekniske anlegg (2018)
- SVG Annen veggrunn - grøntareal (2019)
- SKH Kollektivholdeplass (2073)
- SPA Parkering (2080)
- SAA Annen veggrunn - grøntareal kombinert med friluftsmål (2900)

§12-5. Nr. 3 - Grønnstruktur

- GT Turveg (3031)
- GF Friområde (3040)
- GP Park (3050)
- GV Vegetasjonsskjerm (3060)

§12-5. Nr. 5 - Landbruks-, natur- og friluftsmål samt reindrift

- LNF Landbruks-, natur- og friluftsområder (5100)
- LL Landbruksformål (5110)
- LNA Naturformål av LNFR (5120)
- LF Friluftsmål (5130)

§12-5. Nr. 6 - Bruk og vern av sjø og vassdrag med tilhørende strandsone

- V Bruk og vern av sjø og vassdrag med tilhørende strandsone (6001)
- VN Naturområde (6600)
- VFV Friluftsområde i sjø og vassdrag (6710)

§12-6 - Hensynssoner

- H110 Nedslagsfelt drikkevann (110)
- H140 Frisikt (140)
- H190 Andre sikringssoner (190)
- H310 Ras- og skredfare (310)
- H320 Flomfare (320)
- H370 Høyspenningsanlegg (inkl høyspennkabler) (370)
- H530 Hensyn friluftsliv (530)
- H560 Bevaring naturmiljø (560)
- H570 Bevaring kulturmiljø (570)
- H720 Båndlegging etter lov om naturvern (720)
- H730 Båndlegging etter lov om kulturminner (730)
- H740 Båndlegging etter andre lover (740)

§12-7 - Bestemmelseområder

- #001-011 Utforming rundt tunnel/bru, konstruksjoner og veg (1)
- #100-199 Kulturminner som søkes friggitt (2)
- #200-202 Midlertidige bygge- og anleggsområder

Linjesymbol

- Plangrense
- Formålgrense
- Bestemmelsegrense
- Midlertidig bygge- og anleggsgrense
- Byggegrense (1211)
- Bebyggelse som forutsettes fjernet (1215)
- Frisiktlinje (1222)
- Regulert støyskjerm (1227)
- Bru (1252)
- Tunnel (1254)
- Grense for sikringszone
- Grense for faresone
- Grense for angitt hensynssone
- Grense for båndleggingszone

Punktsymboler

- Tunnelåpning (1253)
- Avkjørsel - både inn og utkjøring (1242)

Kartopplysninger

Kilde for basiskart: NOIS
 Dato for basiskart: 07.05.2020
 Koordinatsystem: EUREF89.NTM-10
 Høydegrunnlag: NN2000

Ekvidistanse: 1m
 Kartmålestokk: 1:1000 m

Revisjon	Dato	Saksnr.	Signatur

Detailregulering for
 Planalternativ 1
E6 Roterud-Storhove

PlanID:	2019p342
Kartgrunnlag:	FKB
Kartreferanse:	EUREF89.NTM-10
Høydegrunnlag:	NN2000

Saksbehandling iht. plan- og bygningsloven	Dato	Saksnr.	Signatur

Kommunestyret sitt vedtak


2. gangs behandling

Offentlig ettersyn fra.....til.....

1. gangs behandling

Kunngjøring av oppstart av planarbeid

Dato:	02.07.2019	Utfarbeidet av:	Tegningsnummer	R11
-------	------------	-----------------	----------------	-----



Tegnforklaring

Reguleringsplan PBL 2008

§12-5. Nr. 1 - Bebyggelse og anlegg

- B Boligbebyggelse (1110)
- BU Undervisning (1162)
- BN Næringsbebyggelse (1300)
- BI Industri (1340)
- BKT Øvrige kommunaltekniske anlegg (1560)
- BGU Grav- og umelund (1700)
- BAA Kombineret bebyggelse og anleggsformål (1800)
- BKB Forretning/kontor/industri (1811)

§12-5. Nr. 2 - Samferdselsanlegg og teknisk infrastruktur

- SV Veg (2010)
- SKV Kjøreveg (2011)
- SGS Gang-/sykkelveg (2015)
- SVT Annen veggrunn - tekniske anlegg (2018)
- SVG Annen veggrunn - grøntareal (2019)
- SKH Kollektivholdeplass (2073)
- SPA Parkering (2080)
- SAA Annen veggrunn - grøntareal kombinert med friluftsmål (2900)

§12-5. Nr. 3 - Grønnstruktur

- GT Turveg (3031)
- GF Friområde (3040)
- GP Park (3050)
- GV Vegetasjonsskjerm (3060)

§12-5. Nr. 5 - Landbruks-, natur- og friluftsmål samt reindrift

- LNF Landbruks-, natur- og friluftsområder (5100)
- LL Landbruksformål (5110)
- LNA Naturformål av LNFR (5120)
- LF Friluftsmål (5130)

§12-5. Nr. 6 - Bruk og vern av sjø og vassdrag med tilhørende strandsone

- V Bruk og vern av sjø og vassdrag med tilhørende strandsone (6001)
- VN Naturområde (6600)
- VFV Friluftsområde i sjø og vassdrag (6710)

§12-6 - Hensynssoner

- H110 Nedslagsfelt drikkevann (110)
- H140 Frisikt (140)
- H190 Andre sikringssoner (190)
- H310 Ras- og skredfare (310)
- H320 Flomfare (320)
- H370 Høyspenningsanlegg (inkl høyspentkabler) (370)
- H530 Hensyn friluftsliv (530)
- H560 Bevaring naturmiljø (560)
- H570 Bevaring kulturmiljø (570)
- H720 Båndlegging etter lov om naturvern (720)
- H730 Båndlegging etter lov om kulturminner (730)
- H740 Båndlegging etter andre lover (740)

§12-7 - Bestemmelsesområder

- #001-011 Utforming rundt tunnel/bru, konstruksjoner og veg (1)
- #100-199 Kulturminner som søkes friggitt (2)
- #200-202 Midlertidige bygge- og anleggsområder

Linjesymbol

- Plangrense
- Formålgrense
- Bestemmelsegrense
- Midlertidig bygge- og anleggsgrense
- Byggegrense (1211)
- Bebyggelse som forutsettes fjernet (1215)
- Frisiktlinje (1222)
- Regulert støyskjerm (1227)
- Bru (1252)
- Tunnel (1254)
- Grense for sikringszone
- Grense for faresone
- Grense for angitt hensynssone
- Grense for båndleggingszone

Punktsymboler

- Tunnelåpning (1253)
- Avkjørsel - både inn og utkjøring (1242)

Kartopplysninger

Kilde for basiskart: NOIS
 Dato for basiskart: 07.05.2020
 Koordinatsystem: EUREF89.NTM-10
 Høydegrunnlag: NN2000

Ekvidistanse: 1m
 Kartmålestokk: 1:1000 m

Revisjon	Dato	Saksnr.	Signatur

Detaljregulering for
 Planalternativ 1

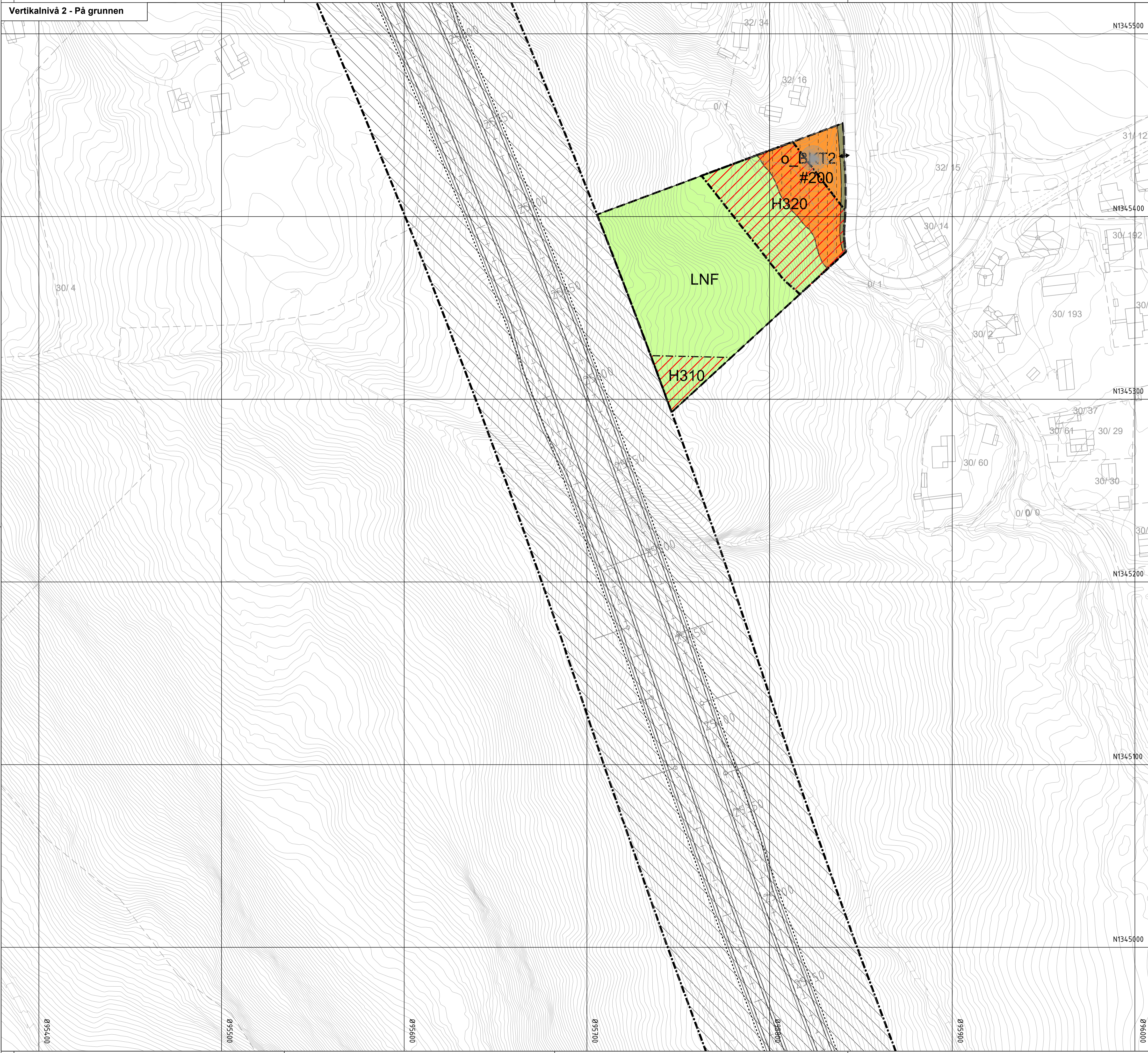
E6 Roterud-Storhove

Saksbehandling iht. plan- og bygningsloven

Kommunestyret sitt vedtak	Dato	Saksnr.	Signatur
2. gangs behandling			
Offentlig ettersyn fra.....til.....			
1. gangs behandling			

Kunngjøring av oppstart av planarbeid

Dato:	02.07.2019	Utfarbeidet av:	Tegningsnummer



Tegnforklaring

Reguleringsplan PBL 2008

§12-5. Nr. 1 - Bebyggelse og anlegg

- B Boligbebyggelse (1110)
- BU Undervisning (1162)
- BN Næringsbebyggelse (1300)
- BI Industri (1340)
- BKT Øvrige kommunaltekniske anlegg (1560)
- BGU Grav- og umelund (1700)
- BAA Kombineret bebyggelse og anleggsformål (1800)
- BKB Forretning/kontor/industri (1811)

§12-5. Nr. 2 - Samferdselsanlegg og teknisk infrastruktur

- SV Veg (2010)
- SKV Kjøreveg (2011)
- SGS Gang-/sykkelveg (2015)
- SVT Annen veggrunn - tekniske anlegg (2018)
- SVG Annen veggrunn - grøntareal (2019)
- SKH Kollektivholdeplass (2073)
- SPA Parkering (2080)
- SAA Annen veggrunn - grøntareal kombinert med friluftsmål (2900)

§12-5. Nr. 3 - Grønnstruktur

- GT Turveg (3031)
- GF Friområde (3040)
- GP Park (3050)
- GV Vegetasjonsskjerm (3060)

§12-5. Nr. 5 - Landbruks-, natur- og friluftsmål samt reindrift

- LNF Landbruks-, natur- og friluftsområder (5100)
- LL Landbruksformål (5110)
- LNA Naturformål av LNFR (5120)
- LF Friluftsmål (5130)

§12-5. Nr. 6 - Bruk og vern av sjø og vassdrag med tilhørende strandsone

- V Bruk og vern av sjø og vassdrag med tilhørende strandsone (6001)
- VN Naturområde (6600)
- VFV Friluftsområde i sjø og vassdrag (6710)

§12-6 - Hensynssoner

- H110 Nedslagsfelt drikkevann (110)
- H140 Frisikt (140)
- H190 Andre sikringssoner (190)
- H310 Ras- og skredfare (310)
- H320 Flomfare (320)
- H370 Høyspenningsanlegg (inkl høyspentkabler) (370)
- H530 Hensyn friluftsliv (530)
- H560 Bevaring naturmiljø (560)
- H570 Bevaring kulturmiljø (570)
- H720 Båndlegging etter lov om naturvern (720)
- H730 Båndlegging etter lov om kulturminner (730)
- H740 Båndlegging etter andre lover (740)

§12-7 - Bestemmelseområder

- #001-011 Utforming rundt tunnel/bru, konstruksjoner og veg (1)
- #100-199 Kulturminner som søkes friggitt (2)
- #200-202 Midlertidige bygge- og anleggsområder

Linjesymbol

- Plangrense
- Formålgrense
- Bestemmelsegrense
- Midlertidig bygge- og anleggsgrense
- Byggegrense (1211)
- Bebyggelse som forutsettes fjernet (1215)
- Frisiktlinje (1222)
- Regulert støyskjerm (1227)
- Bru (1252)
- Tunnel (1254)
- Grense for sikringszone
- Grense for faresone
- Grense for angitt hensynssone
- Grense for båndleggingszone

Punktsymboler

- Tunnelåpning (1253)
- Avkjørsel - både inn og utkjøring (1242)

Kartopplysninger

Kilde for basiskart: NOIS
 Dato for basiskart: 07.05.2020
 Koordinatsystem: EUREF89.NTM-10
 Høydegrunnlag: NN2000

Ekvidistanse: 1m
 Kartmålestokk: 1:1000 m

Revisjon	Dato	Saksnr.	Signatur

Detaljregulering for	PlanID:	2019p342
Planalternativ 1	Kartgrunnlag:	FKB
Saksbehandling iht. plan- og bygningsloven	Kartreferanse:	EUREF89.NTM-10
	Høydegrunnlag:	NN2000

Kommunestyret sitt vedtak	Dato	Saksnr.	Signatur
2. gangs behandling			
Offentlig ettersyn fra.....til.....			
1. gangs behandling			

Kunngjøring av oppstart av planarbeid	Dato:	Utarbeidet av:	Tegningsnummer
	02.07.2019		

Dato:

28.05.2021

Utarbeidet av:

Norconsult

Tegningsnummer:

R13



Tegnforklaring

Reguleringsplan PBL 2008

§12-5. Nr. 1 - Bebyggelse og anlegg

- B Boligbebyggelse (1110)
- BU Undervisning (1162)
- BN Næringsbebyggelse (1300)
- BI Industri (1340)
- BKT Øvrige kommunaltekniske anlegg (1560)
- BGU Grav- og umelund (1700)
- BAA Kombineret bebyggelse og anleggsformål (1800)
- BKB Forretning/kontor/industri (1811)

§12-5. Nr. 2 - Samferdselsanlegg og teknisk infrastruktur

- SV Veg (2010)
- SKV Kjøreveg (2011)
- SGS Gang-/sykkelveg (2015)
- SVT Annen veggrunn - tekniske anlegg (2018)
- SVG Annen veggrunn - grøntareal (2019)
- SKH Kollektivholdeplass (2073)
- SPA Parkering (2080)
- SAA Annen veggrunn - grøntareal kombinert med friluftsmål (2900)

§12-5. Nr. 3 - Grønstruktur

- GT Turveg (3031)
- GF Friområde (3040)
- GP Park (3050)
- GV Vegetasjonsskjerm (3060)

§12-5. Nr. 5 - Landbruks-, natur- og friluftsmål samt reindrift

- LNF Landbruks-, natur- og friluftsområder (5100)
- LL Landbruksformål (5110)
- LNA Naturformål av LNFR (5120)
- LF Friluftsmål (5130)

§12-5. Nr. 6 - Bruk og vern av sjø og vassdrag med tilhørende strandsone

- V Bruk og vern av sjø og vassdrag med tilhørende strandsone (6001)
- VN Naturområde (6600)
- VFV Friluftsområde i sjø og vassdrag (6710)

§12-6 - Hensynssoner

- H110 Nedslagsfelt drikkevann (110)
- H140 Frisikt (140)
- H190 Andre sikringssoner (190)
- H310 Ras- og skredfare (310)
- H320 Flomfare (320)
- H370 Høyspenningsanlegg (inkl høyspentkabler) (370)
- H530 Hensyn friluftsliv (530)
- H560 Bevaring naturmiljø (560)
- H570 Bevaring kulturmiljø (570)
- H720 Båndlegging etter lov om naturvern (720)
- H730 Båndlegging etter lov om kulturminner (730)
- H740 Båndlegging etter andre lover (740)

§12-7 - Bestemmelseområder

- #001-011 Utforming rundt tunnel/bru, konstruksjoner og veg (1)
- #100-199 Kulturminner som søkes friggitt (2)
- #200-202 Midlertidige bygge- og anleggsområder

Linjesymbol

- Plangrense
- Formålgrense
- Bestemmelsegrense
- Midlertidig bygge- og anleggsgrense
- Byggeline (1211)
- Bebyggelse som forutsettes fjernet (1215)
- Frisiktlinje (1222)
- Regulert støyskjerm (1227)
- Bru (1252)
- Tunnel (1254)
- Grense for sikringszone
- Grense for faresone
- Grense for angitt hensynssone
- Grense for båndleggingszone

Punktsymboler

- Tunnelåpning (1253)
- Avkjørsel - både inn og utkjøring (1242)

Kartopplysninger

Kilde for basiskart: NOIS
 Dato for basiskart: 07.05.2020
 Koordinatsystem: EUREF89.NTM-10
 Høydegrunnlag: NN2000

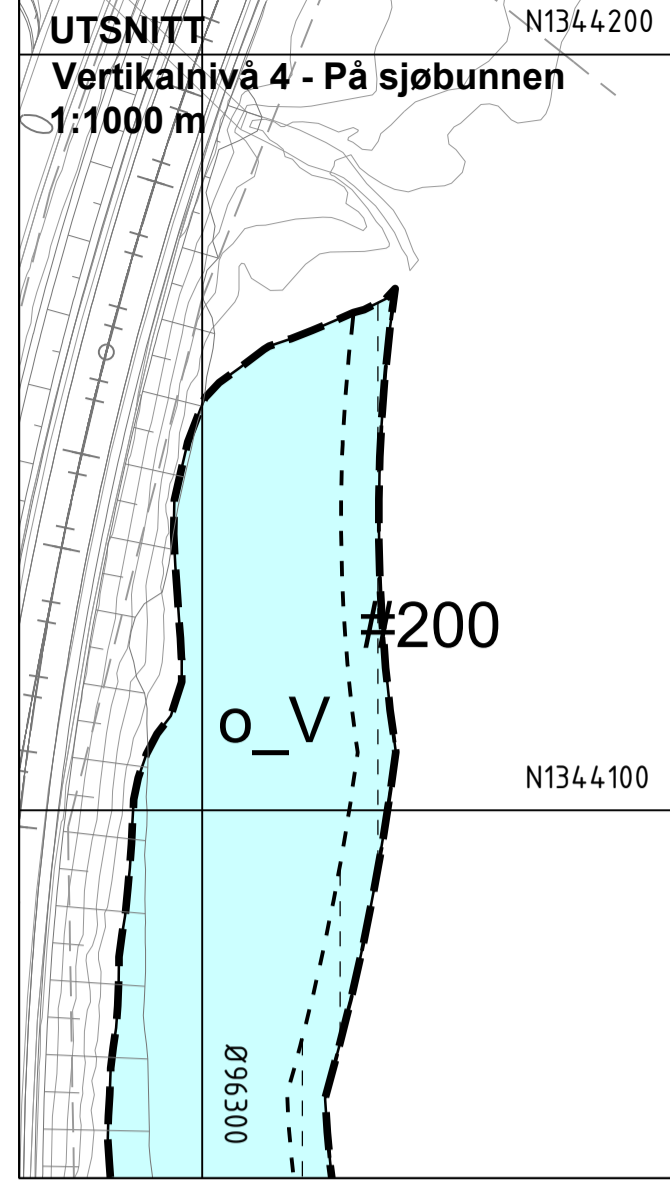
Ekvidistanse: 1m
 Kartmålestokk: 1:1000 m

Revisjon	Dato	Saksnr.	Signatur

Detaljregulering for Planalternativ 1 Saksbehandling iht. plan- og bygningsloven	N 	PlanID: 2019p342 Kartgrunnlag: FKB Kartreferanse: EUREF89.NTM-10 Høydegrunnlag: NN2000
--	-------	---

Kommunestyret sitt vedtak	Dato	Saksnr.	Signatur
2. gangs behandling			
Offentlig ettersyn fra.....til.....			
1. gangs behandling			

		Dato: 28.05.2021 Utført av: Norconsult	Tegningsnummer: R14
--	--	---	---------------------



Tegnforklaring

Reguleringsplan PBL 2008

- §12-5. Nr. 1 - Bebyggelse og anlegg**
- B Boligbebyggelse (1110)
 - BU Undervisning (1162)
 - BN Næringsbebyggelse (1300)
 - BI Industri (1340)
 - BKT Øvrige kommunaltekniske anlegg (1560)
 - BGU Grav- og umelund (1700)
 - BAA Kombineret bebyggelse og anleggsformål (1800)
 - BKB Forretning/kontor/industri (1811)

- §12-5. Nr. 2 - Samferdselsanlegg og teknisk infrastruktur**
- SV Veg (2010)
 - SKV Kjøreveg (2011)
 - SGS Gang-/sykkelveg (2015)
 - SVT Annen veggrunn - tekniske anlegg (2018)
 - SVG Annen veggrunn - grøntareal (2019)
 - SKH Kollektivholdeplass (2073)
 - SPA Parkering (2080)
 - SAA Annen veggrunn - grøntareal kombinert med friluftsmål (2900)

- §12-5. Nr. 3 - Grønstruktur**
- GT Turveg (3031)
 - GF Friområde (3040)
 - GP Park (3050)
 - GV Vegetasjonsskjerm (3060)

- §12-5. Nr. 5 - Landbruks-, natur- og friluftsmål samt reindrift**
- LNF Landbruks-, natur- og friluftsområder (5100)
 - LL Landbruksformål (5110)
 - LNA Naturformål av LNFR (5120)
 - LF Friluftsmål (5130)

- §12-5. Nr. 6 - Bruk og vern av sjø og vassdrag med tilhørende strandsone**
- V Bruk og vern av sjø og vassdrag med tilhørende strandsone (6001)
 - VN Naturområde (6600)
 - VFV Friluftsområde i sjø og vassdrag (6710)

- §12-6 - Hensynssoner**
- H110 Nedslagsfelt drikkevann (110)
 - H140 Frisikt (140)
 - H190 Andre sikringssoner (190)
 - H310 Ras- og skredfare (310)
 - H320 Flomfare (320)
 - H370 Høyspenningsanlegg (inkl høyspenkabler) (370)
 - H530 Hensyn friluftsliv (530)
 - H560 Bevaring naturmiljø (560)
 - H570 Bevaring kulturmiljø (570)
 - H720 Båndlegging etter lov om naturvern (720)
 - H730 Båndlegging etter lov om kulturminner (730)
 - H740 Båndlegging etter andre lover (740)

- §12-7 - Bestemmelseområder**
- #001-011 Utforming rundt tunnel/bru, konstruksjoner og veg (1)
 - #100-199 Kulturminner som søkes friggitt (2)
 - #200;202 Midlertidige bygge- og anleggsområder

- Linjesymbol**
- Plangrense
 - Formålgrense
 - Bestemmelsegrense
 - Midlertidig bygge- og anleggsgrense
 - Byggegrense (1211)
 - Bebyggelse som forutsettes fjernet (1215)
 - Frisiktlinje (1222)
 - Regulert støyskjerm (1227)
 - Bru (1252)
 - Tunnel (1254)
 - Grense for sikringszone
 - Grense for faresone
 - Grense for angitt hensynssone
 - Grense for båndleggingszone

- Punktsymboler**
- Tunnelåpning (1253)
 - Avkjørsel - både inn og utkjøring (1242)

Kartopplysninger

Kilde for basiskart: NOIS
 Dato for basiskart: 07.05.2020
 Koordinatsystem: EUREF89.NTM-10
 Høydegrunnlag: NN2000

Ekvidistanse: 1m
 Kartmålestokk: 1:1000 m
 0 25 50m

Revisjon	Dato	Saksnr.	Signatur

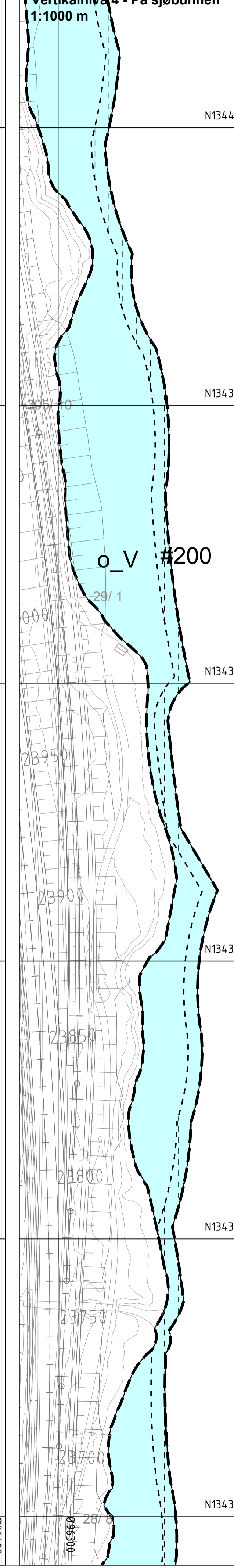
Detailregulering for	PlanID: 2019p242
Planalternativ 1	Kartgrunnlag: FKB
	Kartreferanse: EUREF89.NTM-10
	Høydegrunnlag: NN2000

Saksbehandling iht. plan- og bygningsloven	Dato	Saksnr.	Signatur
Kommunestyret sitt vedtak			
2. gangs behandling			
Offentlig ettersyn fra.....til.....			
1. gangs behandling			
Kunngjøring av oppstart av planarbeid	02.07.2019		

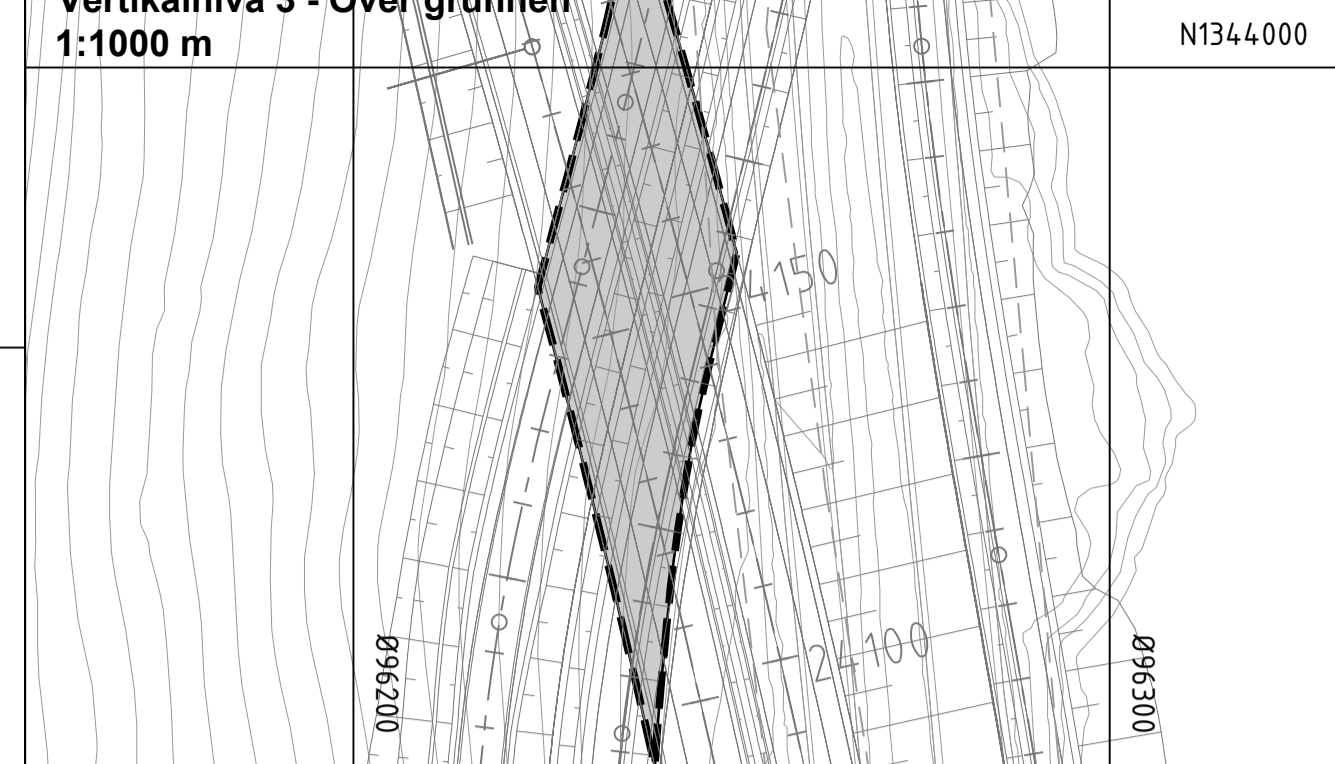
Vertikalnivå 2 - På grunnen



UTSNITT
Vertikalnivå 4 - På sjøbunnen
1:1000 m



UTSNITT
Vertikalnivå 3 - Over grunnen
1:1000 m



Tegnforklaring

Reguleringsplan PBL 2008

§12-5. Nr. 1 - Bebyggelse og anlegg

- B Boligbebyggelse (1110)
- BU Undervisning (1162)
- BN Næringsbebyggelse (1300)
- BI Industri (1340)
- BKT Øvrige kommunaltekniske anlegg (1560)
- BGU Grav- og umelund (1700)
- BAA Kombineret bebyggelse og anleggsformål (1800)
- BKB Forretning/kontor/industri (1811)

§12-5. Nr. 2 - Samferdselsanlegg og teknisk infrastruktur

- SV Veg (2010)
- SKV Kjøreveg (2011)
- SGS Gang-/sykkelveg (2015)
- SVT Annen veggrunn - tekniske anlegg (2018)
- SVG Annen veggrunn - grøntareal (2019)
- SKH Kollektivholdeplass (2073)
- SPA Parkering (2080)
- SAA Annen veggrunn - grøntareal kombinert med friluftsmål (2900)

§12-5. Nr. 3 - Grønnstruktur

- GT Turveg (3031)
- GF Friområde (3040)
- GP Park (3050)
- GV Vegetasjonsskjerm (3060)

§12-5. Nr. 5 - Landbruks-, natur- og friluftsmål samt reindrift

- LNF Landbruks-, natur- og friluftsmål (5100)
- LL Landbruksformål (5110)
- LNA Naturformål av LNFR (5120)
- LF Friluftsmål (5130)

§12-5. Nr. 6 - Bruk og vern av sjø og vassdrag med tilhørende strandsone

- V Bruk og vern av sjø og vassdrag med tilhørende strandsone (6001)
- VN Naturområde (6600)
- VFV Friluftsområde i sjø og vassdrag (6710)

§12-6 - Hensynssoner

- H110 Nedslagsfelt drikkevann (110)
- H140 Frisikt (140)
- H190 Andre sikringssoner (190)
- H310 Ras- og skredfare (310)
- H320 Flomfare (320)
- H370 Høyspeningsanlegg (inkl høyspenkabler) (370)
- H530 Hensyn friluftsliv (530)
- H560 Bevaring naturmiljø (560)
- H570 Bevaring kulturmiljø (570)
- H720 Båndlegging etter lov om naturvern (720)
- H730 Båndlegging etter lov om kulturminner (730)
- H740 Båndlegging etter andre lover (740)

§12-7 - Bestemmelseområder

- #001-011 Utforming rundt tunnel/bru, konstruksjoner og veg (1)
- #100-199 Kulturminner som søkes friggitt (2)
- #200-202 Midlertidige bygge- og anleggsområder

Linjesymbol

- Plangrense
- Formålgrense
- Bestemmelsegrense
- Midlertidig bygge- og anleggsgrense
- Byggegrense (1211)
- Bebyggelse som forutsettes fjernet (1215)
- Frisiktlinje (1222)
- Regulert støyskjerm (1227)
- Bru (1252)
- Tunnel (1254)
- Grense for sikringszone
- Grense for faresone
- Grense for angitt hensynssone
- Grense for båndleggingszone

Punktsymboler

- Tunnelåpning (1253)
- Avkjørsel - både inn og utkjøring (1242)

Kartopplysninger

Kilde for basiskart: NOIS
 Dato for basiskart: 07.05.2020
 Koordinatsystem: EUREF89.NTM-10
 Høydegrunnlag: NN2000

Ekvidistanse: 1m
 Kartmålestokk: 1:1000 m

Revisjon	Dato	Saksnr.	Signatur

Detailregulering for
 Planalternativ 1

E6 Roterud-Storhove

Saksbehandling iht. plan- og bygningsloven

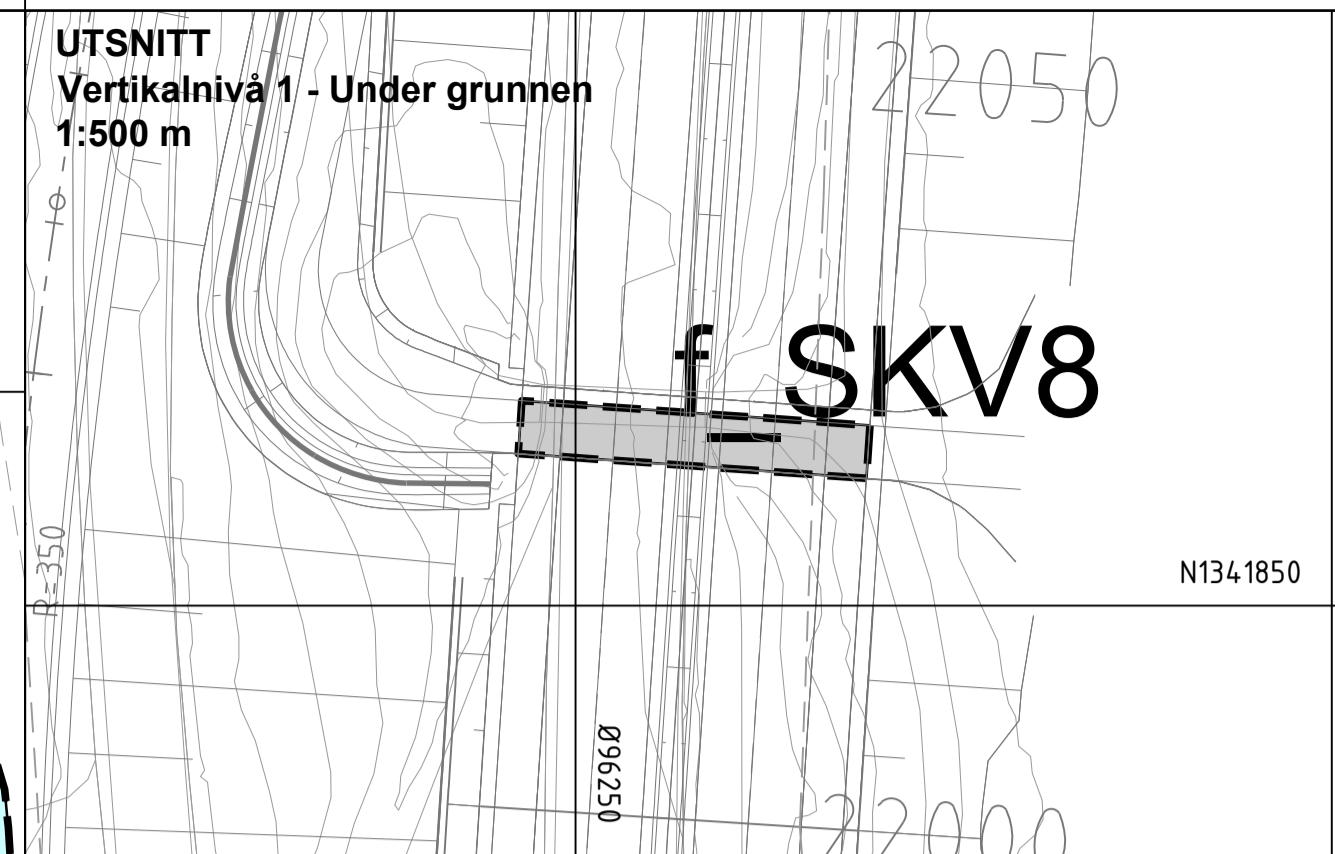
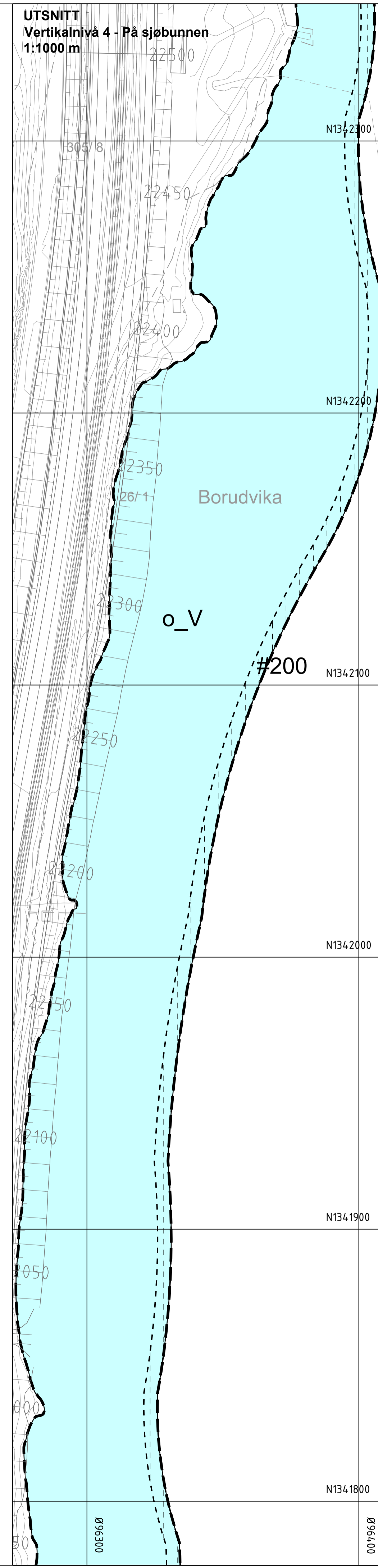
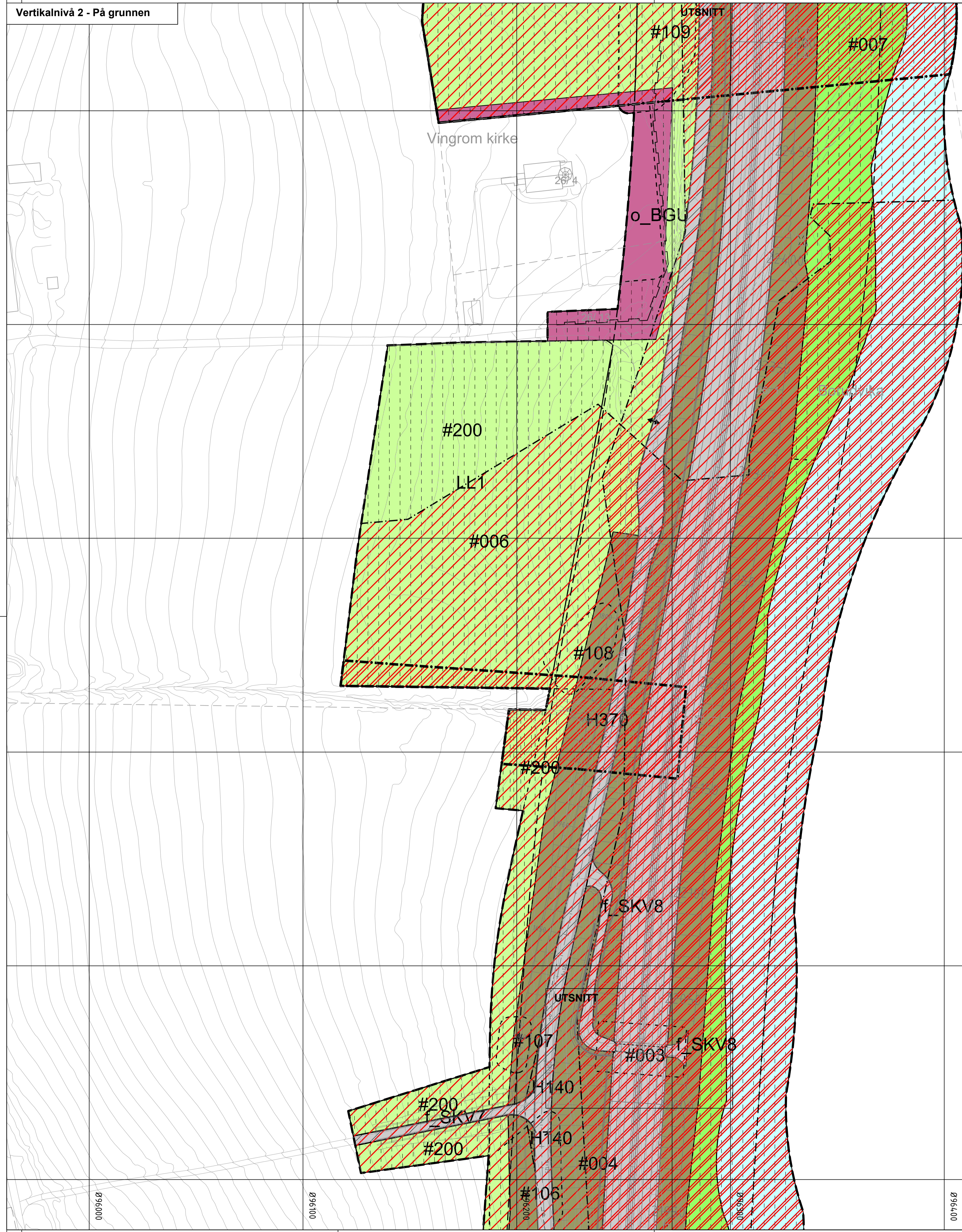
Kommunestyret sitt vedtak

2. gangs behandling
 Offentlig ettersyn fra.....til.....
 1. gangs behandling
 Kunningjøring av oppstart av planarbeid

Dato: 02.07.2019
 Utfarbeidet av: Norconsult
 Tegningsnummer: R16



Dato: 28.05.2021
 Utfarbeidet av: Norconsult
 Tegningsnummer: R16



Tegnforklaring

Reguleringsplan PBL 2008

§12-5. Nr. 1 - Bebyggelse og anlegg

- B Boligbebyggelse (1110)
- BU Undervisning (1162)
- BN Næringsbebyggelse (1300)
- BI Industri (1340)
- BKT Øvrige kommunaltekniske anlegg (1560)
- BGU Grav- og umelund (1700)
- BAA Kombineret bebyggelse og anleggsformål (1800)
- BKB Forretning/kontor/industri (1811)

§12-5. Nr. 2 - Samferdselsanlegg og teknisk infrastruktur

- SV Veg (2010)
- SKV Kjøreveg (2011)
- SGS Gang-/sykkelveg (2015)
- SVT Annen veggrunn - tekniske anlegg (2018)
- SVG Annen veggrunn - grøntareal (2019)
- SKH Kollektivholdeplass (2073)
- SPA Parkering (2080)
- SAA Annen veggrunn - grøntareal kombinert med friluftsmål (2900)

§12-5. Nr. 3 - Grønnstruktur

- GT Turveg (3031)
- GF Friområde (3040)
- GP Park (3050)
- GV Vegetasjonsskjerm (3060)

§12-5. Nr. 5 - Landbruks-, natur- og friluftsmål samt reindrift

- LNF Landbruks-, natur- og friluftsmål (5100)
- LL Landbruksformål (5110)
- LNA Naturformål av LNFR (5120)
- LF Friluftsmål (5130)

§12-5. Nr. 6 - Bruk og vern av sjø og vassdrag med tilhørende strandsone

- V Bruk og vern av sjø og vassdrag med tilhørende strandsone (6001)
- VN Naturområde (6600)
- VFV Friluftsområde i sjø og vassdrag (6710)

§12-6 - Hensynssoner

- H110 Nedslagsfelt drikkevann (1110)
- H140 Friskt (140)
- H190 Andre sikringssoner (190)
- H310 Ras- og skredfare (310)
- H320 Flomfare (320)
- H370 Høyspenningsanlegg (inkl høyspenkabler) (370)
- H530 Hensyn friluftsliv (530)
- H560 Bevaring naturmiljø (560)
- H570 Bevaring kulturmiljø (570)
- H720 Båndlegging etter lov om naturvern (720)
- H730 Båndlegging etter lov om kulturminner (730)
- H740 Båndlegging etter andre lover (740)

§12-7 - Bestemmelseområder

- #001-011 Utforming rundt tunnel/bru, konstruksjoner og veg (1)
- #100-199 Kulturminner som søkes friggitt (2)
- #200-202 Midlertidige bygge- og anleggsområder

Linjesymbol

- Plangrense
- Formålgrense
- Bestemmelsegrense
- Midlertidig bygge- og anleggsgrense
- Byggegrense (1211)
- Bebyggelse som forutsettes fjernet (1215)
- Frisiktlinje (1222)
- Regulert støyskjerm (1227)
- Bru (1252)
- Tunnel (1254)
- Grense for sikringszone
- Grense for faresone
- Grense for angitt hensynssone
- Grense for båndleggingszone

Punktsymboler

- Tunnelåpning (1253)
- Avkjørsel - både inn og utkjøring (1242)

Kartopplysninger

Kilde for basiskart: NOIS
 Dato for basiskart: 07.05.2020
 Koordinatsystem: EUREF89.NTM-10
 Høydegrunnlag: NN2000

Ekvidistanse: 1m
 Kartmålestokk: 1:1000 m
 0 25 50m

Revisjon	Dato	Saksnr.	Signatur

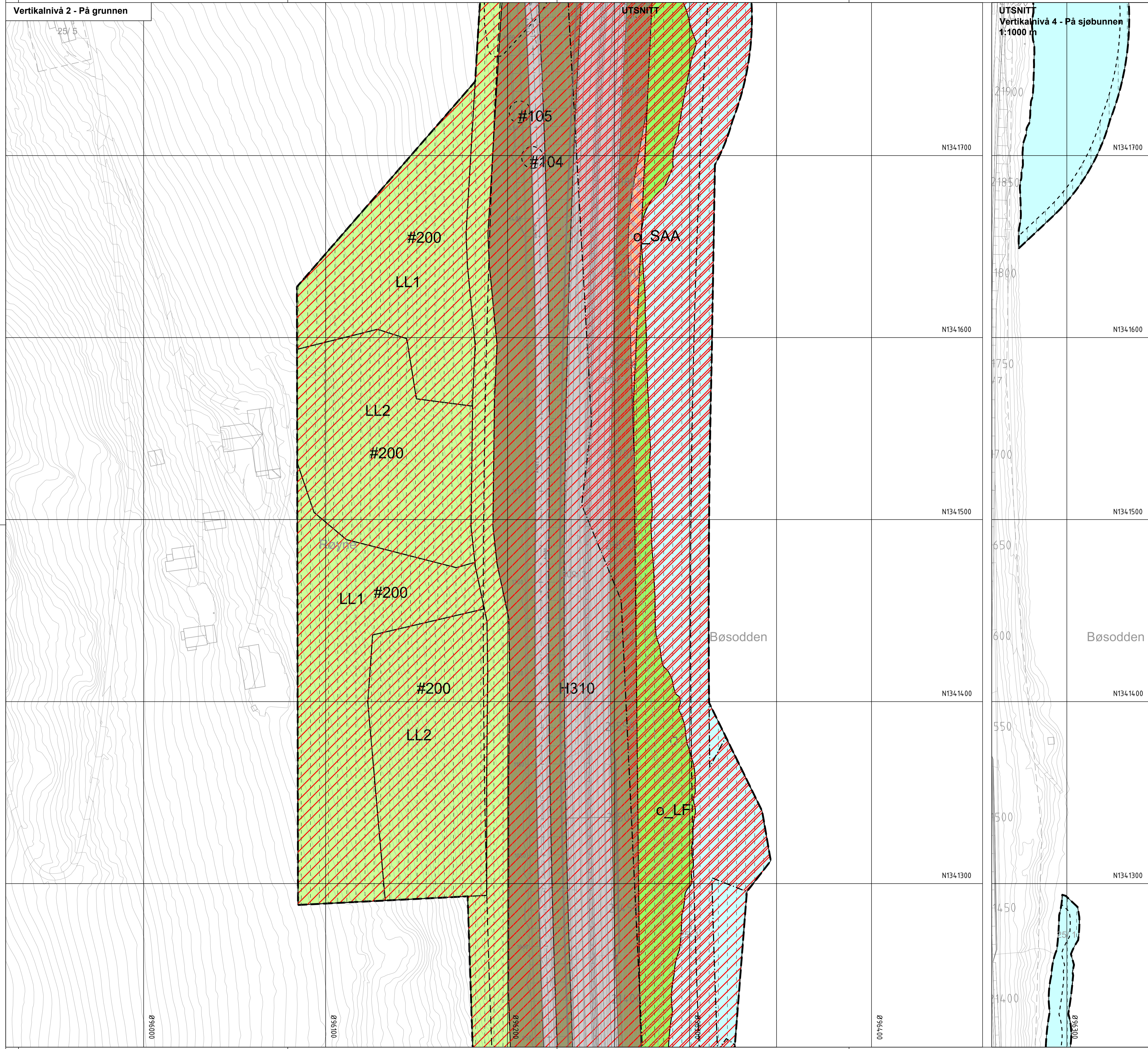
Detailregulering for	PlanID: 2019p242
Planalternativ 1	Kartgrunnlag: FKB
Saksbehandling iht. plan- og bygningsloven	Kartreferanse: EUREF89.NTM-10
	Høydegrunnlag: NN2000

Kommunestyret sitt vedtak	Dato	Saksnr.	Signatur
2. gangs behandling			
Offentlig ettersyn fra.....til.....			
1. gangs behandling			

Kunngjøring av oppstart av planarbeid	02.07.2019	Dato:	Utarbeidet av:	Tegningsnummer
		28.05.2021	Norconsult	R19

Vertikalnivå 2 - På grunnen

UTSNITT
Vertikalnivå 4 - På sjøbunnen
1:1000 m



Tegnforklaring

Reguleringsplan PBL 2008

- §12-5. Nr. 1 - Bebyggelse og anlegg
- B Boligbebyggelse (1110)
 - BU Undervisning (1162)
 - BN Næringsbebyggelse (1300)
 - BI Industri (1340)
 - BKT Øvrige kommunaltekniske anlegg (1560)
 - BGU Grav- og umelund (1700)
 - BAA Kombineret bebyggelse og anleggsformål (1800)
 - BKB Forretning/kontor/industri (1811)

- §12-5. Nr. 2 - Samferdselsanlegg og teknisk infrastruktur
- SV Veg (2010)
 - SKV Kjøreveg (2011)
 - SGS Gang-/sykkelveg (2015)
 - SVT Annen veggrunn - tekniske anlegg (2018)
 - SVG Annen veggrunn - grøntareal (2019)
 - SKH Kollektivholdeplass (2073)
 - SPA Parkering (2080)
 - SAA Annen veggrunn - grøntareal kombinert med friluftsmål (2900)

- §12-5. Nr. 3 - Grønnstruktur
- GT Turveg (3031)
 - GF Friområde (3040)
 - GP Park (3050)
 - GV Vegetasjonsskjerm (3060)

- §12-5. Nr. 5 - Landbruks-, natur- og friluftsmål samt reindrift
- LNF Landbruks-, natur- og friluftsområder (5100)
 - LL Landbruksformål (5110)
 - LNA Naturformål av LNFR (5120)
 - LF Friluftsmål (5130)

- §12-5. Nr. 6 - Bruk og vern av sjø og vassdrag med tilhørende strandsone
- V Bruk og vern av sjø og vassdrag med tilhørende strandsone (6001)
 - VN Naturområde (6600)
 - VFV Friluftsområde i sjø og vassdrag (6710)

- §12-6 - Hensynssoner
- H110 Nedslagsfelt drikkevann (110)
 - H140 Frisikt (140)
 - H190 Andre sikringssoner (190)
 - H310 Ras- og skredfare (310)
 - H320 Flomfare (320)
 - H370 Høyspenningsanlegg (inkl høyspentkabler) (370)
 - H530 Hensyn friluftsliv (530)
 - H560 Bevaring naturmiljø (560)
 - H570 Bevaring kulturmiljø (570)
 - H720 Båndlegging etter lov om naturvern (720)
 - H730 Båndlegging etter lov om kulturminner (730)
 - H740 Båndlegging etter andre lover (740)

- §12-7 - Bestemmelseområder
- #001-011 Utforming rundt tunnel/bru, konstruksjoner og veg (1)
 - #100-199 Kulturminner som søkes friggitt (2)
 - #200;202 Midlertidige bygge- og anleggsområder
- Linjesymbol
- Plangrense
 - Formålgrense
 - Bestemmelsegrense
 - Midlertidig bygge- og anleggsgrense
 - Byggegrense (1211)
 - Bebyggelse som forutsettes fjernet (1215)
 - Frisiktlinje (1222)
 - Regulert støyskjerm (1227)
 - Bru (1252)
 - Tunnel (1254)
 - Grense for sikringszone
 - Grense for faresone
 - Grense for angitt hensynssone
 - Grense for båndleggingszone

- Punktsymboler
- Tunnelåpning (1253)
 - Avkjørsel - både inn og utkjøring (1242)

Kartopplysninger

Kilde for basiskart: NOIS
 Dato for basiskart: 07.05.2020
 Koordinatsystem: EUREF89.NTM-10
 Høydegrunnlag: NN2000

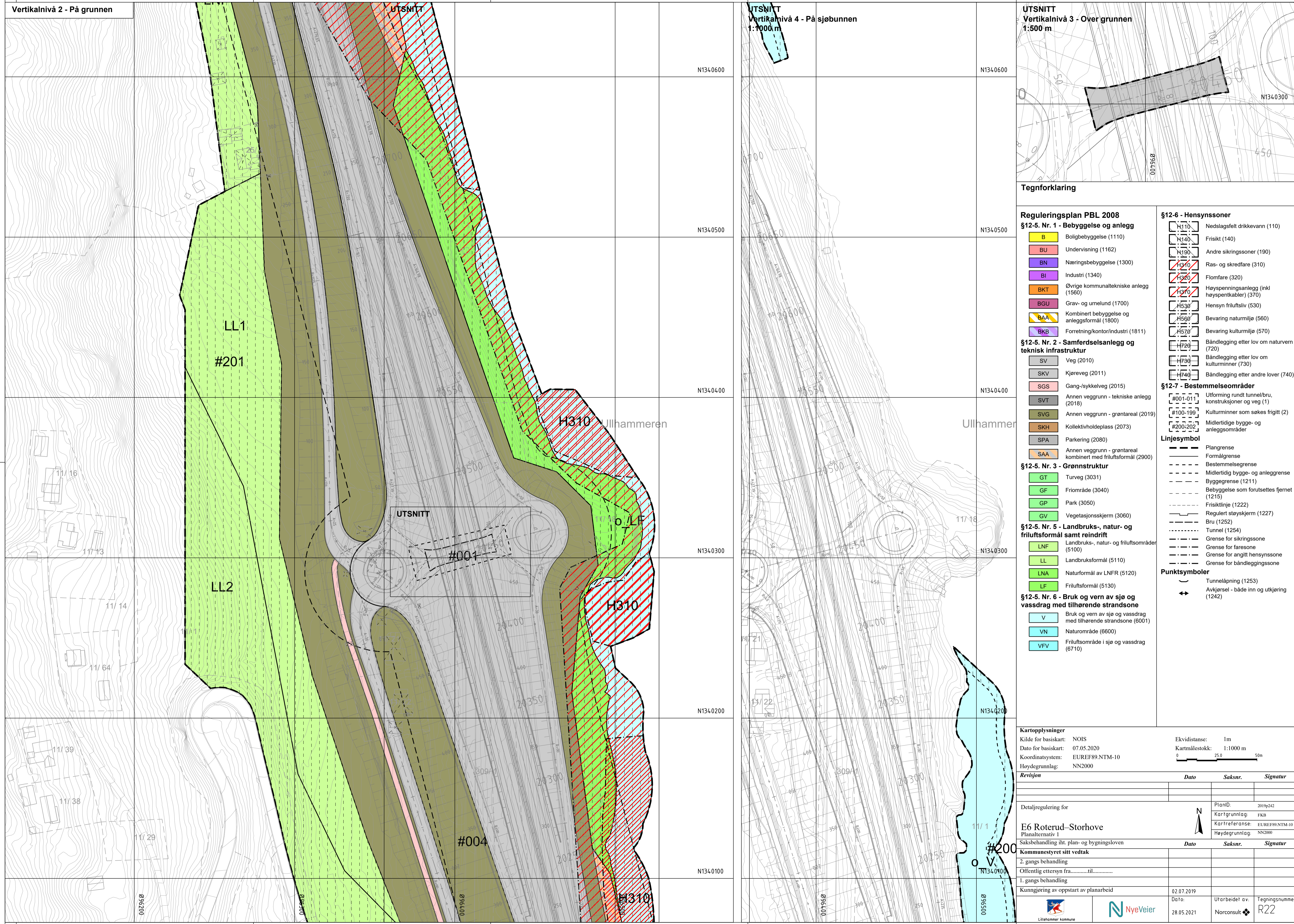
Ekvidistanse: 1m
 Kartmålestokk: 1:1000 m
 0 25 50m

Revisjon	Dato	Saksnr.	Signatur

Detaljregulering for Planalternativ 1 Saksbehandling iht. plan- og bygningsloven		PlanID: 2019p242 Kartgrunnlag: FKB Kartreferanse: EUREF89.NTM-10 Høydegrunnlag: NN2000	
--	--	---	--

Kommunestyret sitt vedtak	Dato	Saksnr.	Signatur
2. gangs behandling			
Offentlig ettersyn fra.....til.....			
1. gangs behandling			

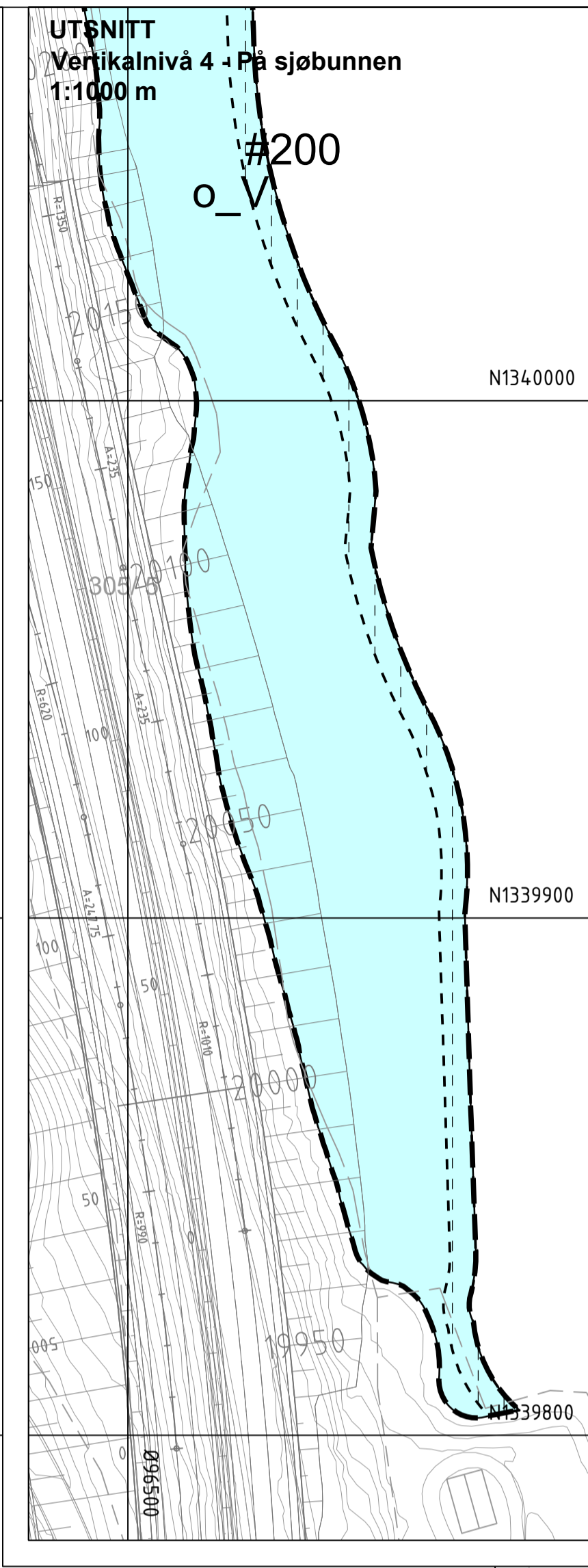
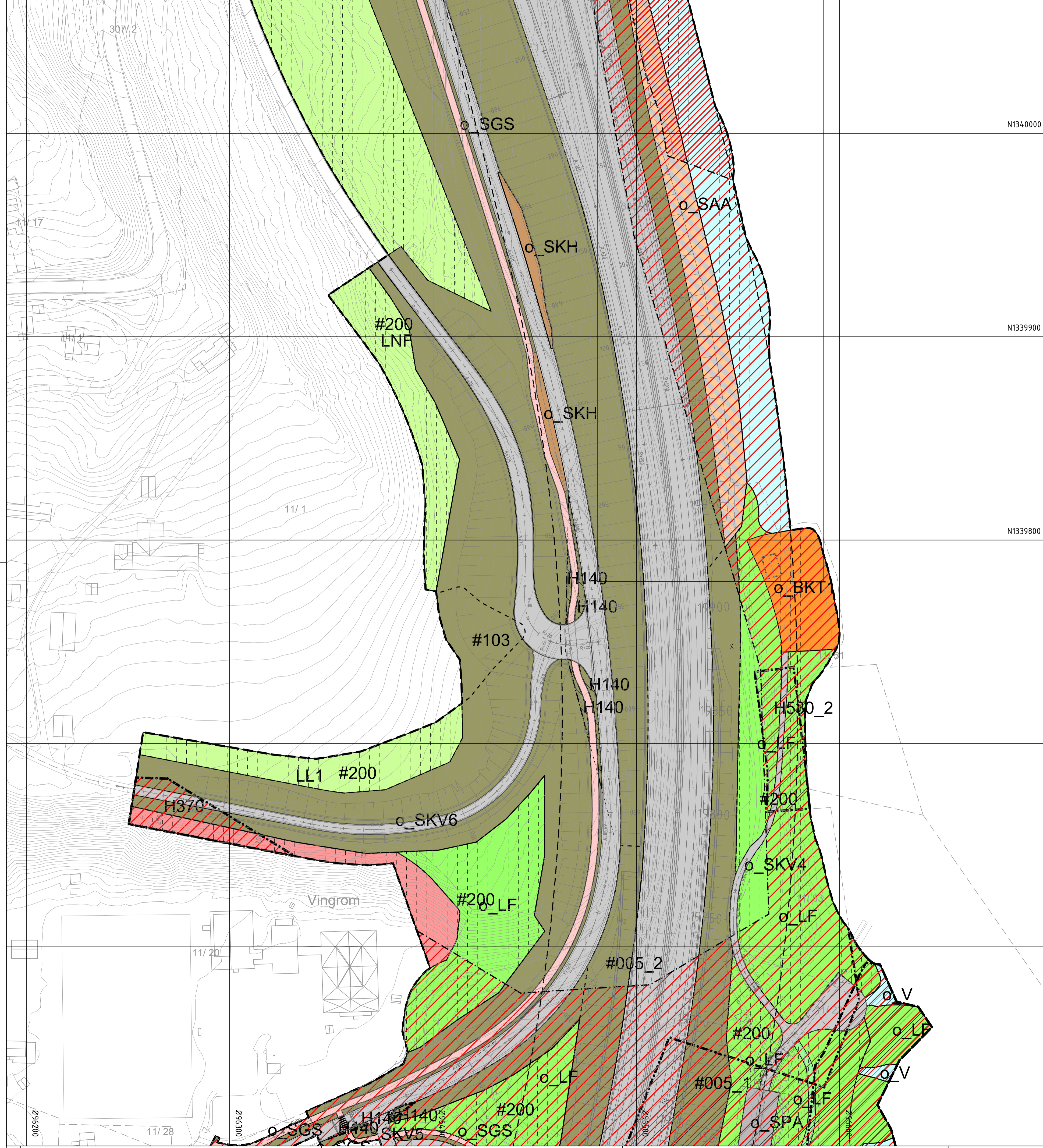
Kunngjøring av oppstart av planarbeid Dato: 02.07.2019 Utarbeidet av: 28.05.2021		Tegningsnummer R20	
--	--	-----------------------	--



Tegnforklaring

<p>Reguleringsplan PBL 2008</p> <p>§12-5. Nr. 1 - Bebyggelse og anlegg</p> <ul style="list-style-type: none"> B Boligbebyggelse (1110) BU Undervisning (1162) BN Næringsbebyggelse (1300) BI Industri (1340) BKT Øvrige kommunaltekniske anlegg (1560) BGR Grav- og umelund (1700) BAA Kombineret bebyggelse og anleggsformål (1800) BKB Forretning/kontor/industri (1811) <p>§12-5. Nr. 2 - Samferdselsanlegg og teknisk infrastruktur</p> <ul style="list-style-type: none"> SV Veg (2010) SKV Kjøreveg (2011) SGS Gang-/sykkelveg (2015) SVT Annen veggrunn - tekniske anlegg (2018) SVG Annen veggrunn - grøntareal (2019) SKH Kollektivholdeplass (2073) SPA Parkering (2080) SAA Annen veggrunn - grøntareal kombinert med friluftsmål (2900) <p>§12-5. Nr. 3 - Grønnstruktur</p> <ul style="list-style-type: none"> GT Turveg (3031) GF Friområde (3040) GP Park (3050) GV Vegetasjonsskjerm (3060) <p>§12-5. Nr. 5 - Landbruks-, natur- og friluftsmål samt reindrift</p> <ul style="list-style-type: none"> LNF Landbruks-, natur- og friluftsmål (5100) LL Landbruksformål (5110) LNA Naturformål av LNFR (5120) LF Friluftsmål (5130) <p>§12-5. Nr. 6 - Bruk og vern av sjø og vassdrag med tilhørende strandsone</p> <ul style="list-style-type: none"> V Bruk og vern av sjø og vassdrag med tilhørende strandsone (6001) VN Naturområde (6600) VFV Friluftsområde i sjø og vassdrag (6710) 		<p>§12-6 - Hensynssoner</p> <ul style="list-style-type: none"> H110 Nedslagsfelt drikkevann (110) H140 Frisikt (140) H190 Andre sikringssoner (190) H310 Ras- og skredfare (310) H320 Flomfare (320) H370 Høyspenningsanlegg (inkl høyspenkabler) (370) H530 Hensyn friluftsliv (530) H560 Bevaring naturmiljø (560) H570 Bevaring kulturmiljø (570) H720 Båndlegging etter lov om naturvern (720) H730 Båndlegging etter lov om kulturminner (730) H740 Båndlegging etter andre lover (740) <p>§12-7 - Bestemmelseområder</p> <ul style="list-style-type: none"> #001-011 Utforming rundt tunnel/bru, konstruksjoner og veg (1) #100-199 Kulturminner som søkes friggitt (2) #200-202 Midlertidige bygge- og anleggsområder <p>Linjesymbol</p> <ul style="list-style-type: none"> Plangrense Formålgrense Bestemmelsegrense Midlertidig bygge- og anleggsgrense Byggegrense (1211) Bebyggelse som forutsettes fjernet (1215) Frisiktlinje (1222) Regulert støyskjerm (1227) Bru (1252) Tunnel (1254) Grense for sikringszone Grense for faresone Grense for angitt hensynssone Grense for båndleggingsone <p>Punktsymboler</p> <ul style="list-style-type: none"> Tunnelåpning (1253) Avkjørsel - både inn og utkjøring (1242) 											
<p>Kartopplysninger</p> <p>Kilde for basiskart: NOIS Dato for basiskart: 07.05.2020 Koordinatsystem: EUREF89.NTM-10 Høydegrunnlag: NN2000</p> <p style="text-align: right;">Ekvidistanse: 1m Kartmålestokk: 1:1000 m</p>													
<table border="1" style="width: 100%; border-collapse: collapse;"> <thead> <tr> <th style="width: 50%;">Revisjon</th> <th style="width: 20%;">Dato</th> <th style="width: 15%;">Saksnr.</th> <th style="width: 15%;">Signatur</th> </tr> </thead> <tbody> <tr> <td> </td> <td> </td> <td> </td> <td> </td> </tr> <tr> <td> </td> <td> </td> <td> </td> <td> </td> </tr> </tbody> </table>		Revisjon	Dato	Saksnr.	Signatur								
Revisjon	Dato	Saksnr.	Signatur										
<p>Detailregulering for</p> <p>E6 Roterud-Storhove</p> <p>Planalternativ 1</p> <p>Saksbehandling iht. plan- og bygningsloven</p> <table border="1" style="width: 100%; border-collapse: collapse;"> <thead> <tr> <th style="width: 50%;">Dato</th> <th style="width: 20%;">Saksnr.</th> <th style="width: 15%;">Signatur</th> </tr> </thead> <tbody> <tr> <td> </td> <td> </td> <td> </td> </tr> </tbody> </table>		Dato	Saksnr.	Signatur									
Dato	Saksnr.	Signatur											
<p>Kommunestyret sitt vedtak</p> <p>2. gangs behandling</p> <p>Offentlig ettersyn fra.....til.....</p> <p>1. gangs behandling</p> <p>Kunngjøring av oppstart av planarbeid</p> <table border="1" style="width: 100%; border-collapse: collapse;"> <thead> <tr> <th style="width: 30%;">Dato</th> <th style="width: 30%;">Utarbeidet av</th> <th style="width: 40%;">Tegningsnummer</th> </tr> </thead> <tbody> <tr> <td>02.07.2019</td> <td> </td> <td> </td> </tr> <tr> <td>28.05.2021</td> <td>Norconsult</td> <td>R22</td> </tr> </tbody> </table>		Dato	Utarbeidet av	Tegningsnummer	02.07.2019			28.05.2021	Norconsult	R22			
Dato	Utarbeidet av	Tegningsnummer											
02.07.2019													
28.05.2021	Norconsult	R22											

Vertikalnivå 2 - På grunnen



Tegnforklaring

Reguleringsplan PBL 2008

- §12-5. Nr. 1 - Bebyggelse og anlegg**
- B Boligbebyggelse (1110)
 - BU Undervisning (1162)
 - BN Næringsbebyggelse (1300)
 - BI Industri (1340)
 - BKT Øvrige kommunaltekniske anlegg (1560)
 - BGU Grav- og umelund (1700)
 - BAA Kombineret bebyggelse og anleggsformål (1800)
 - BKB Forretning/kontor/industri (1811)

- §12-5. Nr. 2 - Samferdselsanlegg og teknisk infrastruktur**
- SV Veg (2010)
 - SKV Kjøreveg (2011)
 - SGS Gang-/sykkelveg (2015)
 - SVT Annen veggrunn - tekniske anlegg (2018)
 - SVG Annen veggrunn - grøntareal (2019)
 - SKH Kollektivholdeplass (2073)
 - SPA Parkering (2080)
 - SAA Annen veggrunn - grøntareal kombinert med friluftsmål (2900)

- §12-5. Nr. 3 - Grønnstruktur**
- GT Turveg (3031)
 - GF Friområde (3040)
 - GP Park (3050)
 - GV Vegetasjonsskjerm (3060)

- §12-5. Nr. 5 - Landbruks-, natur- og friluftsmål samt reindrift**
- LNF Landbruks-, natur- og friluftsområder (5100)
 - LL Landbruksformål (5110)
 - LNA Naturformål av LNFR (5120)
 - LF Friluftsmål (5130)

- §12-5. Nr. 6 - Bruk og vern av sjø og vassdrag med tilhørende strandsone**
- V Bruk og vern av sjø og vassdrag med tilhørende strandsone (6001)
 - VN Naturområde (6600)
 - VFV Friluftsområde i sjø og vassdrag (6710)

- §12-6 - Hensynssoner**
- H110 Nedslagsfelt drikkevann (110)
 - H140 Frisikt (140)
 - H190 Andre sikringssoner (190)
 - H310 Ras- og skredfare (310)
 - H320 Flomfare (320)
 - H370 Høyspenningsanlegg (inkl høyspennkabler) (370)
 - H530 Hensyn friluftsliv (530)
 - H560 Bevaring naturmiljø (560)
 - H570 Bevaring kulturmiljø (570)
 - H720 Båndlegging etter lov om naturvern (720)
 - H730 Båndlegging etter lov om kulturminner (730)
 - H740 Båndlegging etter andre lover (740)

- §12-7 - Bestemmelseområder**
- #001-011 Utforming rundt tunnel/bru, konstruksjoner og veg (1)
 - #100-199 Kulturminner som søkes frigitt (2)
 - #200;202 Midlertidige bygge- og anleggsområder

- Linjesymbol**
- Plangrense
 - Formålgrense
 - Bestemmelsegrense
 - Midlertidig bygge- og anleggsgrense
 - Byggegrense (1211)
 - Bebyggelse som forutsettes fjernet (1215)
 - Frisiktlinje (1222)
 - Regulert støyskjerm (1227)
 - Bru (1252)
 - Tunnel (1254)
 - Grense for sikringszone
 - Grense for faresone
 - Grense for angitt hensynssone
 - Grense for båndleggingszone

- Punktsymboler**
- Tunnelåpning (1253)
 - Avkjørsel - både inn og utkjøring (1242)

Kartopplysninger

Kilde for basiskart: NOIS
 Dato for basiskart: 07.05.2020
 Koordinatsystem: EUREF89.NTM-10
 Høydegrunnlag: NN2000

Ekvidistanse: 1m
 Kartmålestokk: 1:1000 m

Revisjon	Dato	Saksnr.	Signatur

Detaljregulering for

E6 Roterud-Storhove
 Planalternativ 1

Saksbehandling iht. plan- og bygningsloven

Dato	Saksnr.	Signatur

Kommunestyret sitt vedtak

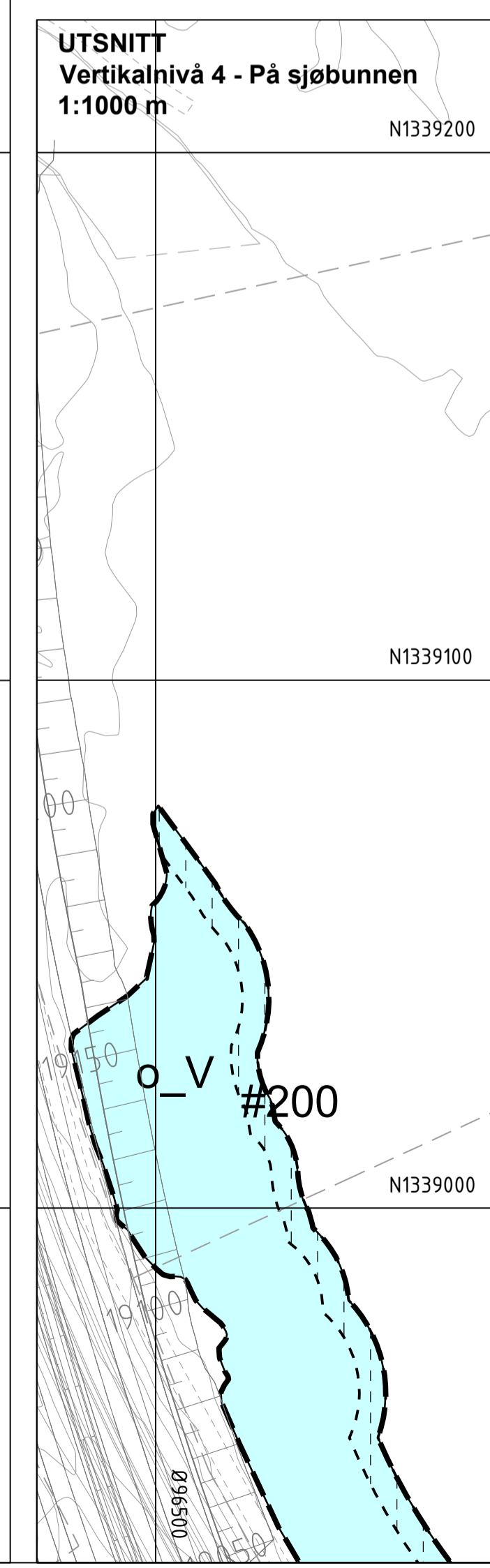
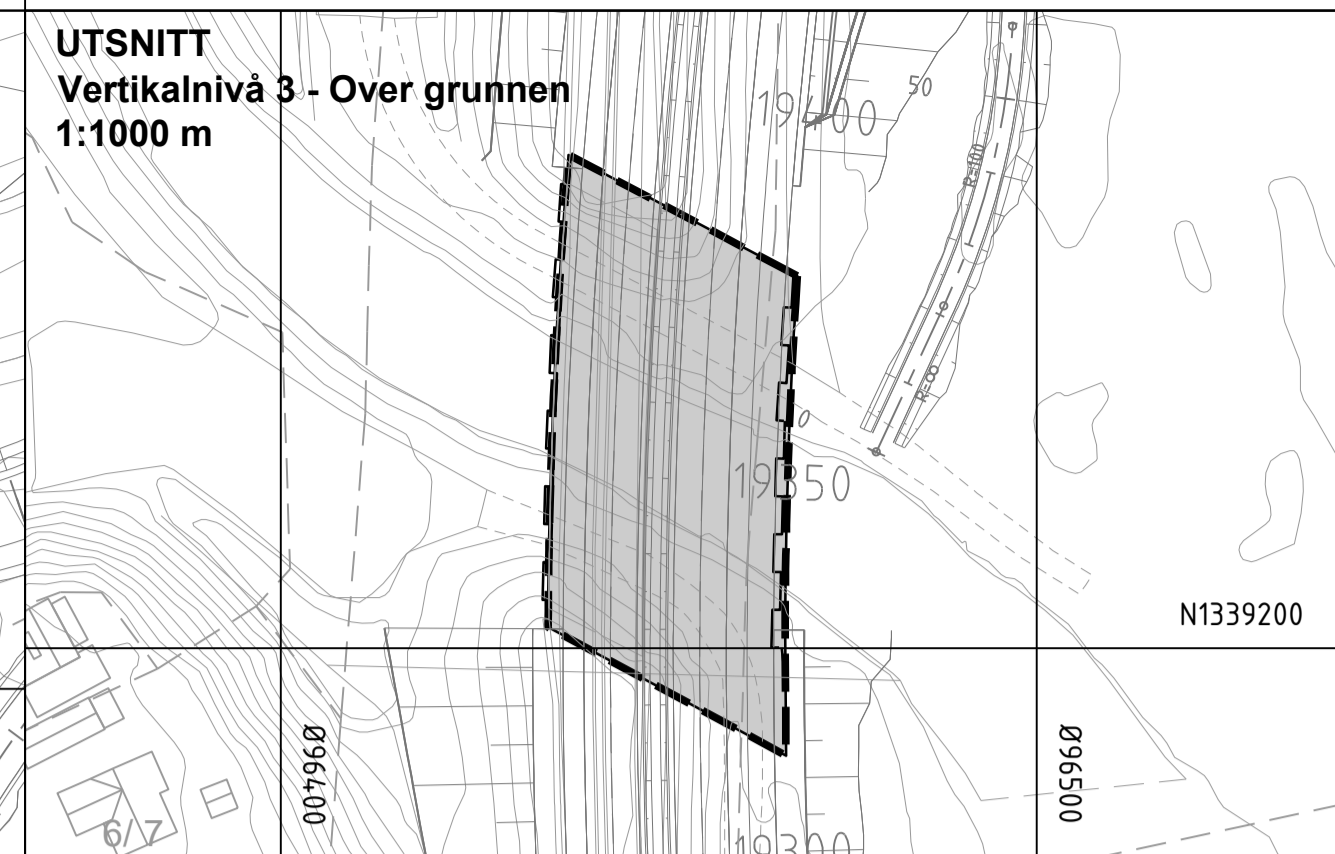
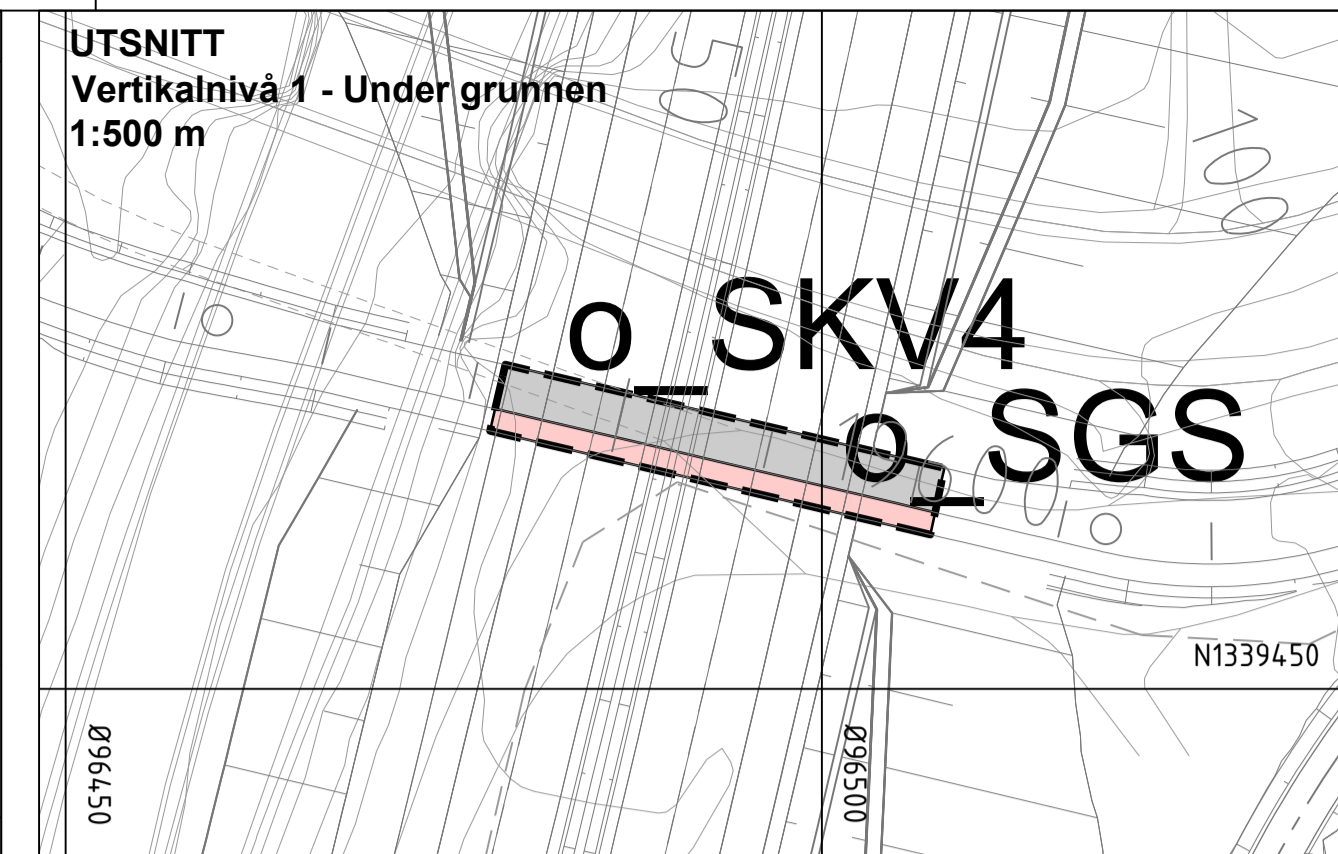
2. gangs behandling

Offentlig ettersyn fra.....til.....

1. gangs behandling

Kunngjøring av oppstart av planarbeid

Dato:	02.07.2019	Utfarbeidet av:	Tegningsnummer
Dato:	28.05.2021	Norconsult	R23



Tegnforklaring

Reguleringsplan PBL 2008

§12-5. Nr. 1 - Bebyggelse og anlegg

- B Boligbebyggelse (1110)
- BU Undervisning (1162)
- BN Næringsbebyggelse (1300)
- BI Industri (1340)
- BKT Øvrige kommunaltekniske anlegg (1560)
- BGU Grav- og umelund (1700)
- BAA Kombineret bebyggelse og anleggsformål (1800)
- BKB Forretning/kontor/industri (1811)

§12-5. Nr. 2 - Samferdselsanlegg og teknisk infrastruktur

- SV Veg (2010)
- SKV Kjøreveg (2011)
- SGS Gang-/sykkelveg (2015)
- SVT Annen veggrunn - tekniske anlegg (2018)
- SVG Annen veggrunn - grøntareal (2019)
- SKH Kollektivholdeplass (2073)
- SPA Parkering (2080)
- SAA Annen veggrunn - grøntareal kombinert med friluftsmål (2900)

§12-5. Nr. 3 - Grønnstruktur

- GT Turveg (3031)
- GF Friområde (3040)
- GP Park (3050)
- GV Vegetasjonsskjerm (3060)

§12-5. Nr. 5 - Landbruks-, natur- og friluftsmål samt reindrift

- LNF Landbruks-, natur- og friluftsområder (5100)
- LL Landbruksformål (5110)
- LNA Naturformål av LNFR (5120)
- LF Friluftsmål (5130)

§12-5. Nr. 6 - Bruk og vern av sjø og vassdrag med tilhørende strandsone

- V Bruk og vern av sjø og vassdrag med tilhørende strandsone (6001)
- VN Naturområde (6600)
- VFV Friluftsområde i sjø og vassdrag (6710)

§12-6 - Hensynssoner

- H110 Nedslagsfelt drikkevann (110)
- H140 Frisikt (140)
- H190 Andre sikringssoner (190)
- H310 Ras- og skredfare (310)
- H320 Flomfare (320)
- H370 Høyspeningsanlegg (inkl høyspenkabler) (370)
- H530 Hensyn friluftsliv (530)
- H560 Bevaring naturmiljø (560)
- H570 Bevaring kulturmiljø (570)
- H720 Båndlegging etter lov om naturvern (720)
- H730 Båndlegging etter lov om kulturminner (730)
- H740 Båndlegging etter andre lover (740)

§12-7 - Bestemmelseområder

- #001-011 Utforming rundt tunnel/bru, konstruksjoner og veg (1)
- #100-199 Kulturminner som søkes friggitt (2)
- #200;201 Midlertidige bygge- og anleggsområder

Linjesymbol

- Plangrense
- Formålgrense
- Bestemmelsegrense
- Midlertidig bygge- og anleggsgrense
- Byggeline (1211)
- Bebyggelse som forutsettes fjernet (1215)
- Frisiktløse (1222)
- Regulert støyskjerm (1227)
- Bru (1252)
- Tunnel (1254)
- Grense for sikringszone
- Grense for faresone
- Grense for angitt hensynssone
- Grense for båndleggingszone

Punktsymboler

- Tunnelåpning (1253)
- Avkjørsel - både inn og utkjøring (1242)

Kartopplysninger

Kilde for basiskart: NOIS
 Dato for basiskart: 07.05.2020
 Koordinatsystem: EUREF89.NTM-10
 Høydegrunnlag: NN2000

Ekvidistanse: 1m
 Kartmålestokk: 1:1000 m

Revisjon	Dato	Saksnr.	Signatur

Detailregulering for: E6 Roterud-Storhove

Planalternativ 1

Saksbehandling iht. plan- og bygningsloven

Dato	Saksnr.	Signatur

Kommunestyret sitt vedtak

2. gangs behandling

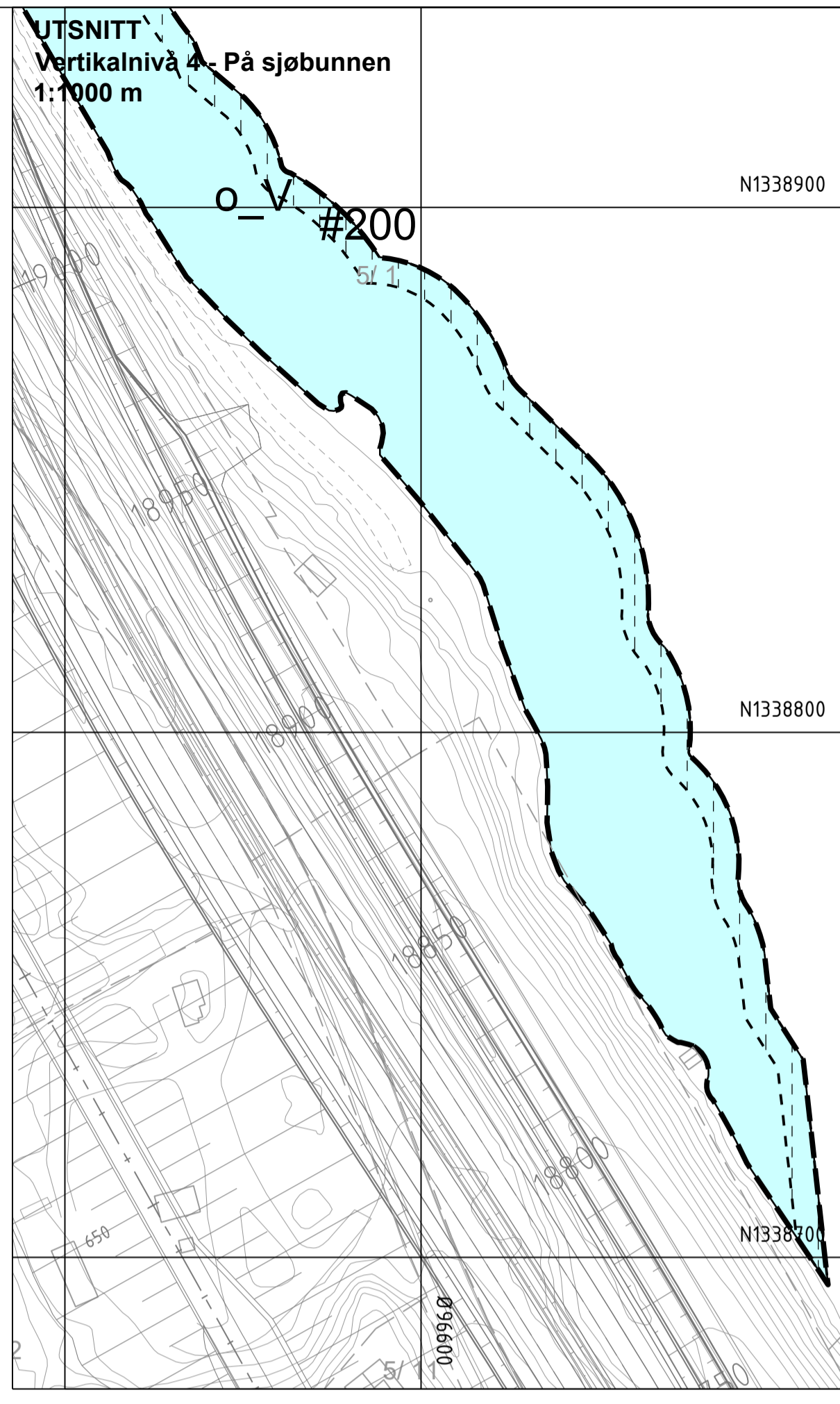
Offentlig ettersyn fra.....til.....

1. gangs behandling

Kunngjøring av oppstart av planarbeid

Dato:	Utfarbeidet av:	Tegningsnummer
02.07.2019	Norconsult	R24
28.05.2021	Norconsult	R24

Vertikalnivå 2 - På grunnen



Tegnforklaring

Reguleringsplan PBL 2008

§12-5. Nr. 1 - Bebyggelse og anlegg

- B Boligbebyggelse (1110)
- BU Undervisning (1162)
- BN Næringsbebyggelse (1300)
- BI Industri (1340)
- BKT Øvrige kommunaltekniske anlegg (1560)
- BGU Grav- og umelund (1700)
- BAA Kombineret bebyggelse og anleggsformål (1800)
- BKB Forretning/kontor/industri (1811)

§12-5. Nr. 2 - Samferdselsanlegg og teknisk infrastruktur

- SV Veg (2010)
- SKV Kjøreveg (2011)
- SGS Gang-/sykkelveg (2015)
- SVT Annen veggrunn - tekniske anlegg (2018)
- SVG Annen veggrunn - grøntareal (2019)
- SKH Kollektivholdeplass (2073)
- SPA Parkering (2080)
- SAA Annen veggrunn - grøntareal kombinert med friluftsmål (2900)

§12-5. Nr. 3 - Grønnstruktur

- GT Turveg (3031)
- GF Friområde (3040)
- GP Park (3050)
- GV Vegetasjonsskjerm (3060)

§12-5. Nr. 5 - Landbruks-, natur- og friluftsmål samt reindrift

- LNF Landbruks-, natur- og friluftsområder (5100)
- LL Landbruksformål (5110)
- LNA Naturformål av LNFR (5120)
- LF Friluftsmål (5130)

§12-5. Nr. 6 - Bruk og vern av sjø og vassdrag med tilhørende strandsone

- V Bruk og vern av sjø og vassdrag med tilhørende strandsone (6001)
- VN Naturområde (6600)
- VFV Friluftsområde i sjø og vassdrag (6710)

§12-6 - Hensynssoner

- H110 Nedslagsfelt drikkevann (110)
- H140 Frisikt (140)
- H190 Andre sikringssoner (190)
- H310 Ras- og skredfare (310)
- H320 Flomfare (320)
- H370 Høyspenningsanlegg (inkl høyspenkabler) (370)
- H530 Hensyn friluftsliv (530)
- H560 Bevaring naturmiljø (560)
- H570 Bevaring kulturmiljø (570)
- H720 Båndlegging etter lov om naturvern (720)
- H730 Båndlegging etter lov om kulturminner (730)
- H740 Båndlegging etter andre lover (740)

§12-7 - Bestemmelseområder

- #001-011 Utforming rundt tunnel/bru, konstruksjoner og veg (1)
- #100-199 Kulturminner som søkes friggitt (2)
- #200;202 Midlertidige bygge- og anleggsområder

Linjesymbol

- Plangrense
- Formålgrense
- Bestemmelsegrense
- Midlertidig bygge- og anleggsgrense
- Byggegrense (1211)
- Bebyggelse som forutsettes fjernet (1215)
- Frisiktlinje (1222)
- Regulert støyskjerm (1227)
- Bru (1252)
- Tunnel (1254)
- Grense for sikringszone
- Grense for faresone
- Grense for angitt hensynssone
- Grense for båndleggingszone

Punktsymboler

- Tunnelåpning (1253)
- Avkjørsel - både inn og utkjøring (1242)

Kartopplysninger

Kilde for basiskart: NOIS
 Dato for basiskart: 07.05.2020
 Koordinatsystem: EUREF89.NTM-10
 Høydegrunnlag: NN2000

Ekvidistanse: 1m
 Kartmålestokk: 1:1000 m

Revisjon	Dato	Saksnr.	Signatur

Detailregulering for	PlanID: 2019p342
Planalternativ 1	Kartgrunnlag: FKB
Saksbehandling iht. plan- og bygningsloven	Kartreferanse: EUREF89.NTM-10
	Høydegrunnlag: NN2000

Dato	Saksnr.	Signatur



Tegnforklaring

Reguleringsplan PBL 2008

§12-5. Nr. 1 - Bebyggelse og anlegg

- B Boligbebyggelse (1110)
- BU Undervisning (1162)
- BN Næringsbebyggelse (1300)
- BI Industri (1340)
- BKT Øvrige kommunaltekniske anlegg (1560)
- BGU Grav- og umelund (1700)
- BAA Kombineret bebyggelse og anleggsformål (1800)
- BKB Forretning/kontor/industri (1811)

§12-5. Nr. 2 - Samferdselsanlegg og teknisk infrastruktur

- SV Veg (2010)
- SKV Kjøreveg (2011)
- SGS Gang-/sykkelveg (2015)
- SVT Annen veggrunn - tekniske anlegg (2018)
- SVG Annen veggrunn - grøntareal (2019)
- SKH Kollektivholdeplass (2073)
- SPA Parkering (2080)
- SAA Annen veggrunn - grøntareal kombinert med friluftsmål (2900)

§12-5. Nr. 3 - Grønstruktur

- GT Turveg (3031)
- GF Friområde (3040)
- GP Park (3050)
- GV Vegetasjonsskjerm (3060)

§12-5. Nr. 5 - Landbruks-, natur- og friluftsmål samt reindrift

- LNF Landbruks-, natur- og friluftsmål (5100)
- LL Landbruksformål (5110)
- LNA Naturformål av LNFR (5120)
- LF Friluftsmål (5130)

§12-5. Nr. 6 - Bruk og vern av sjø og vassdrag med tilhørende strandsone

- V Bruk og vern av sjø og vassdrag med tilhørende strandsone (6001)
- VN Naturområde (6600)
- VFV Friluftsområde i sjø og vassdrag (6710)

§12-6 - Hensynssoner

- H110 Nedslagsfelt drikkevann (110)
- H140 Frisikt (140)
- H190 Andre sikringsoner (190)
- H310 Ras- og skredfare (310)
- H320 Flomfare (320)
- H370 Høyspenningsanlegg (inkl høyspenningskabler) (370)
- H530 Hensyn friluftsliv (530)
- H560 Bevaring naturmiljø (560)
- H570 Bevaring kulturmiljø (570)
- H720 Båndlegging etter lov om naturvern (720)
- H730 Båndlegging etter lov om kulturminner (730)
- H740 Båndlegging etter andre lover (740)

§12-7 - Bestemmelseområder

- #001-011 Utforming rundt tunnel/bru, konstruksjoner og veg (1)
- #100-199 Kulturminner som søkes friggitt (2)
- #200;202 Midlertidige bygge- og anleggsområder

Linjesymbol

- Plangrense
- Formålgrense
- Bestemmelsegrense
- Midlertidig bygge- og anleggsgrense
- Byggegrense (1211)
- Bebyggelse som forutsettes fjernet (1215)
- Frisiktlinje (1222)
- Regulert støyskjerm (1227)
- Bru (1252)
- Tunnel (1254)
- Grense for sikringszone
- Grense for faresone
- Grense for angitt hensynssone
- Grense for båndleggingszone

Punktsymboler

- Tunnelåpning (1253)
- Avkjørsel - både inn og utkjøring (1242)

Kartopplysninger

Kilde for basiskart: NOIS
 Dato for basiskart: 07.05.2020
 Koordinatsystem: EUREF89.NTM-10
 Høydegrunnlag: NN2000

Ekvidistanse: 1m
 Kartmålestokk: 1:1000 m

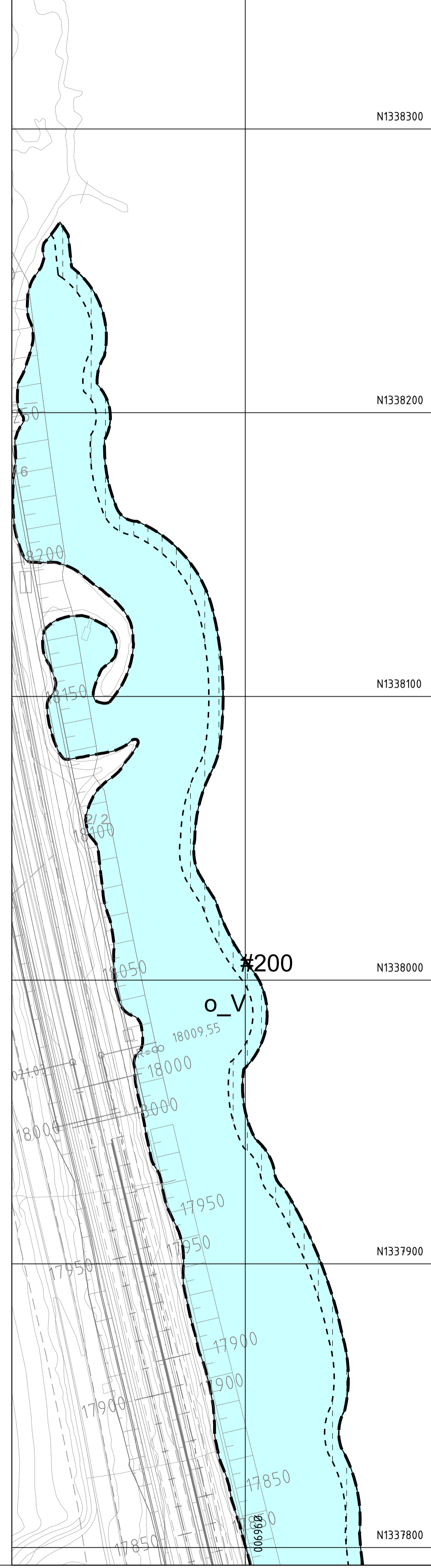
Revisjon	Dato	Saksnr.	Signatur
Detaljregulering for PlanID: 2019p242 Planalternativ 1 Kartgrunnlag: FKB Kartreferanse: EUREF89.NTM-10 Høydegrunnlag: NN2000			
E6 Roterud-Storhove			
Saksbehandling iht. plan- og bygningsloven Dato Saksnr. Signatur			
Kommunestyret sitt vedtak			
2. gangs behandling			
Offentlig ettersyn fra.....til.....			
1. gangs behandling			
Kunngjøring av oppstart av planarbeid	02.07.2019		
	Dato:	Utfarbeidet av:	Tegningsnummer
	28.05.2021	Norconsult	R26



Vertikalnivå 2 - På grunnen



UTSNITT
Vertikalnivå 4 - På sjøbunnen
1:1000 m



Tegnforklaring

Reguleringsplan PBL 2008

- §12-5. Nr. 1 - Bebyggelse og anlegg**
- B Boligbebyggelse (1110)
 - BU Undervisning (1162)
 - BN Næringsbebyggelse (1300)
 - BI Industri (1340)
 - BKT Øvrige kommunaltekniske anlegg (1560)
 - BGU Grav- og umelund (1700)
 - BAA Kombineret bebyggelse og anleggsformål (1800)
 - BKB Forretning/kontor/industri (1811)
- §12-5. Nr. 2 - Samferdselsanlegg og teknisk infrastruktur**
- SV Veg (2010)
 - SKV Kjøreveg (2011)
 - SGS Gang-/sykkelveg (2015)
 - SVT Annen veggrunn - tekniske anlegg (2018)
 - SVG Annen veggrunn - grøntareal (2019)
 - SKH Kollektivholdeplass (2073)
 - SPA Parkering (2080)
 - SAA Annen veggrunn - grøntareal kombinert med friluftsmål (2900)
- §12-5. Nr. 3 - Grønstruktur**
- GT Turveg (3031)
 - GF Friområde (3040)
 - GP Park (3050)
 - GV Vegetasjonsskjerm (3060)
- §12-5. Nr. 5 - Landbruks-, natur- og friluftsmål samt reindrift**
- LNLF Landbruks-, natur- og friluftsområder (5100)
 - LL Landbruksformål (5110)
 - LNA Naturformål av LNFR (5120)
 - LF Friluftsmål (5130)
- §12-5. Nr. 6 - Bruk og vern av sjø og vassdrag med tilhørende strandsone**
- V Bruk og vern av sjø og vassdrag med tilhørende strandsone (6001)
 - VN Naturområde (6600)
 - VFV Friluftsområde i sjø og vassdrag (6710)

§12-6 - Hensynssoner

- H110 Nedslagsfelt drikkevann (110)
- H140 Frisikt (140)
- H190 Andre sikringsoner (190)
- H310 Ras- og skredfare (310)
- H320 Flomfare (320)
- H370 Høyspenningsanlegg (inkl høyspentkabler) (370)
- H530 Hensyn friluftsliv (530)
- H560 Bevaring naturmiljø (560)
- H570 Bevaring kulturmiljø (570)
- H720 Båndlegging etter lov om naturvern (720)
- H730 Båndlegging etter lov om kulturminner (730)
- H740 Båndlegging etter andre lover (740)

§12-7 - Bestemmelseområder

- #001-011 Utforming rundt tunnel/bru, konstruksjoner og veg (1)
- #100-199 Kulturminner som søkes friggitt (2)
- #200-202 Midlertidige bygge- og anleggsområder

Linjesymbol

- Plangrense
- Formålsgrense
- Bestemmelsegrense
- Midlertidig bygge- og anleggsgrense
- Byggegrense (1211)
- Bebyggelse som forutsettes fjernet (1215)
- Frisiktlinje (1222)
- Regulert støyskjerm (1227)
- Bru (1252)
- Tunnel (1254)
- Grense for sikringszone
- Grense for faresone
- Grense for angitt hensynssone
- Grense for båndleggingszone

Punktsymboler

- Tunnelåpning (1253)
- Avkjørsel - både inn og utkjøring (1242)

Kartopplysninger

Kilde for basiskart: NOIS
Dato for basiskart: 07.05.2020
Koordinatsystem: EUREF89.NTM-10
Høydegrunnlag: NN2000

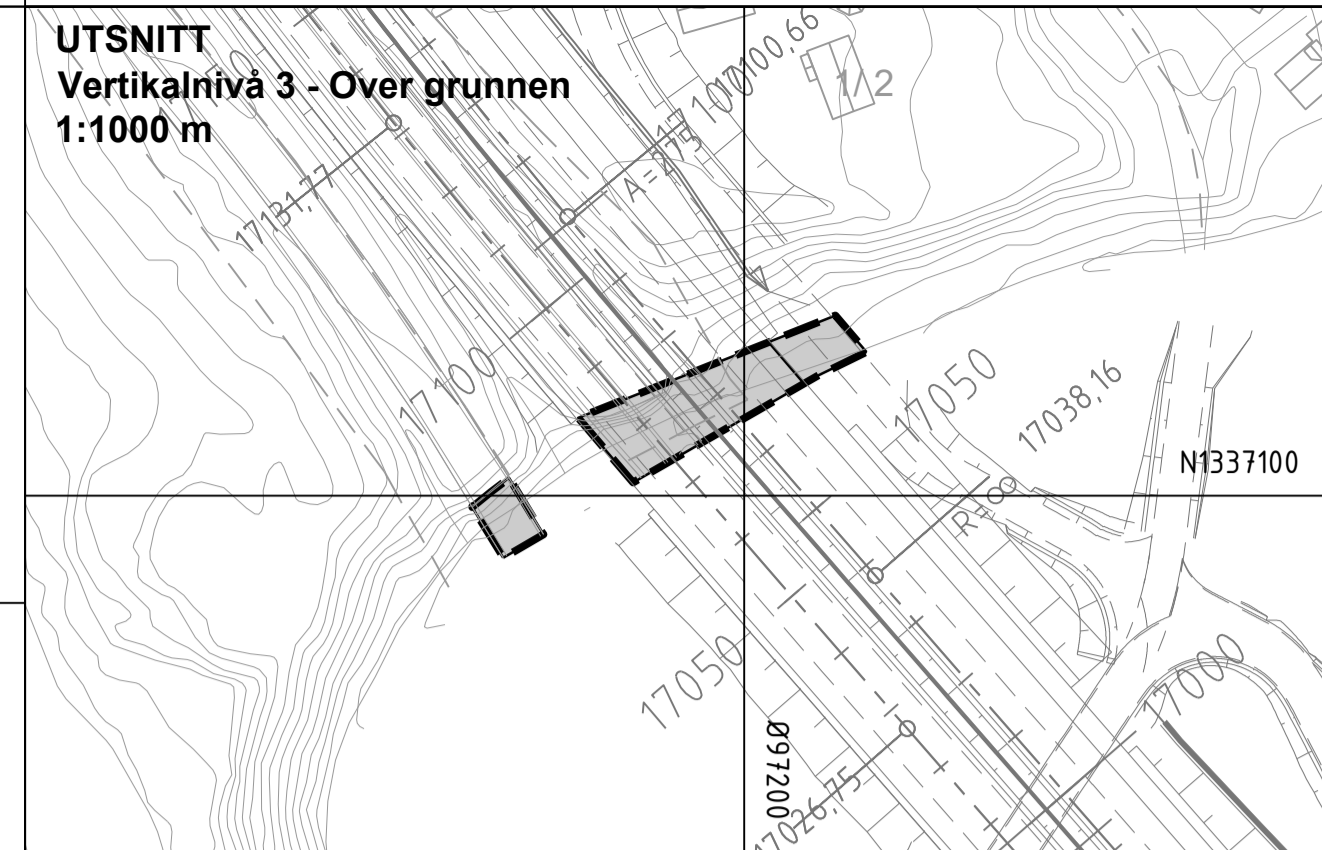
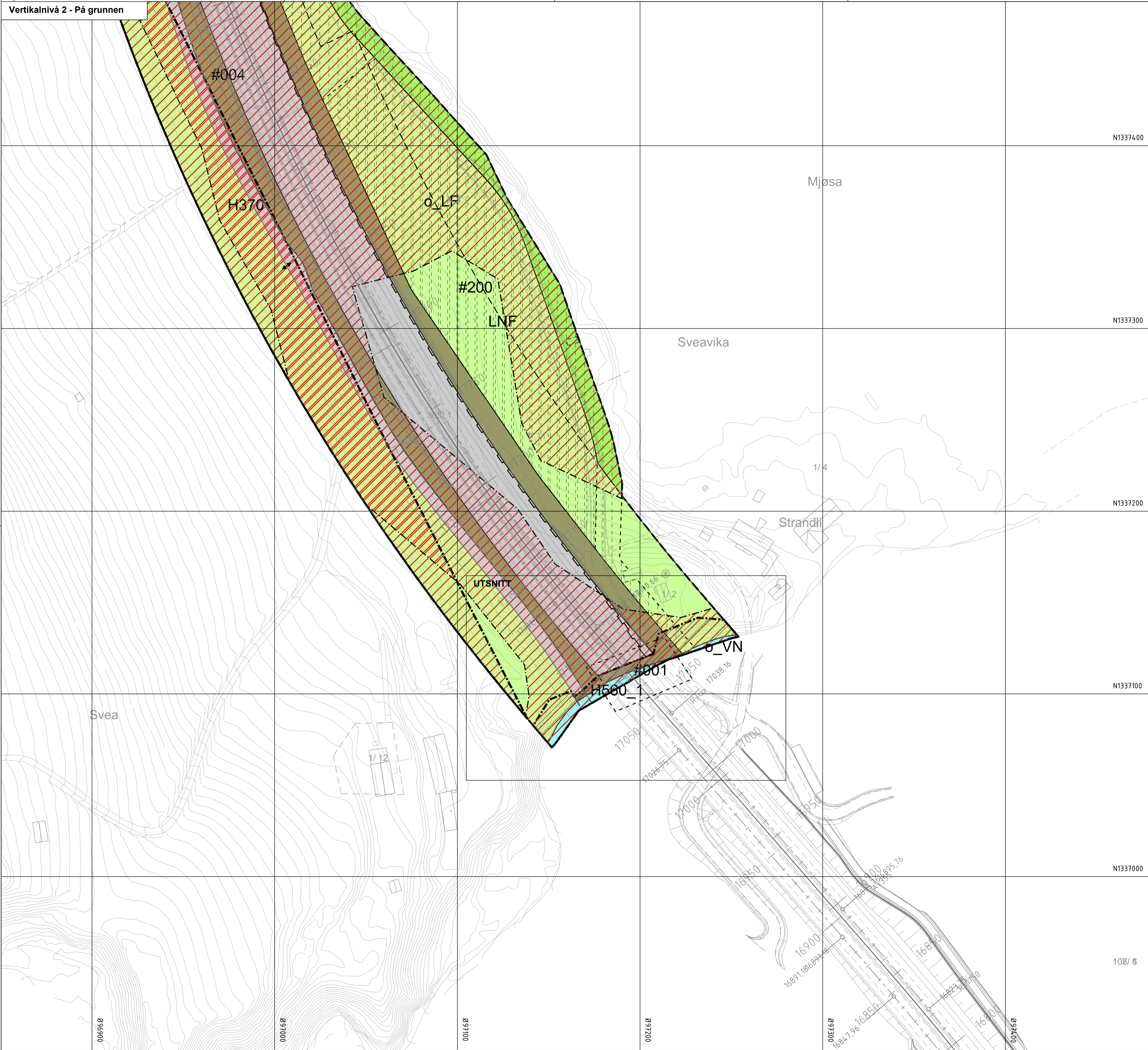
Ekvidistanse: 1m
Kartmålestokk: 1:1000 m
0 25 50m

Revisjon	Dato	Saksnr.	Signatur

Detailregulering for	PlanID: 2019p242
E6 Roterud-Storhove	Kartgrunnlag: FKB
Planalternativ 1	Kartreferanse: EUREF89.NTM-10
Saksbehandling iht. plan- og bygningsloven	Høydegrunnlag: NN2000

Kommunestyret sitt vedtak	Dato	Saksnr.	Signatur
2. gangs behandling			
Offentlig ettersyn fra.....til.....			
1. gangs behandling			

Kunngjøring av oppstart av planarbeid	Dato: 02.07.2019	Utfarbeidet av: Norconsult	Tegningsnummer: R27
	Dato: 28.05.2021		



Tegnforklaring

Reguleringsplan PBL 2008

- §12-5. Nr. 1 - Bebyggelse og anlegg**
- B Boligbebyggelse (1110)
 - BU Undervisning (1162)
 - BN Næringsbebyggelse (1300)
 - BI Industri (1340)
 - BKT Øvrige kommunaltekniske anlegg (1560)
 - BGU Grav- og umelund (1700)
 - BAA Kombineret bebyggelse og anleggsformål (1800)
 - BKB Forretning/kontor/industri (1811)

- §12-5. Nr. 2 - Samferdselsanlegg og teknisk infrastruktur**
- SV Veg (2010)
 - SKV Kjøreveg (2011)
 - SGS Gang-/sykkelveg (2015)
 - SVT Annen veggrunn - tekniske anlegg (2018)
 - SVG Annen veggrunn - grøntareal (2019)
 - SKH Kollektivholdeplass (2073)
 - SPA Parkering (2080)
 - SAA Annen veggrunn - grøntareal kombinert med friluftsmål (2900)

- §12-5. Nr. 3 - Grønnstruktur**
- GT Turveg (3031)
 - GF Friområde (3040)
 - GP Park (3050)
 - GV Vegetasjonsskjerm (3060)

- §12-5. Nr. 5 - Landbruks-, natur- og friluftsmål samt reindrift**
- LNF Landbruks-, natur- og friluftsområder (5100)
 - LL Landbruksformål (5110)
 - LNA Naturformål av LNFR (5120)
 - LF Friluftsmål (5130)

- §12-5. Nr. 6 - Bruk og vern av sjø og vassdrag med tilhørende strandsone**
- V Bruk og vern av sjø og vassdrag med tilhørende strandsone (6001)
 - VN Naturområde (6600)
 - VFV Friluftsområde i sjø og vassdrag (6710)

- §12-6 - Hensynssoner**
- H110 Nedslagsfelt drikkevann (110)
 - H140 Frisikt (140)
 - H190 Andre sikringsoner (190)
 - H310 Ras- og skredfare (310)
 - H320 Flomfare (320)
 - H370 Høyspenningsanlegg (inkl høyspenkabler) (370)
 - H530 Hensyn friluftsliv (530)
 - H560 Bevaring naturmiljø (560)
 - H570 Bevaring kulturmiljø (570)
 - H720 Båndlegging etter lov om naturvern (720)
 - H730 Båndlegging etter lov om kulturminner (730)
 - H740 Båndlegging etter andre lover (740)

- §12-7 - Bestemmelseområder**
- #001-011 Utforming rundt tunnel/bru, konstruksjoner og veg (1)
 - #100-199 Kulturminner som søkes frigitt (2)
 - #200-202 Midlertidige bygge- og anleggsområder
- Linjesymbol**
- Plangrense
 - Formålgrense
 - Bestemmelsegrense
 - Midlertidig bygge- og anleggsgrense
 - Byggegrense (1211)
 - Bebyggelse som forutsettes fjernet (1215)
 - Frisiktlinje (1222)
 - Regulert støyskjerm (1227)
 - Bru (1252)
 - Tunnel (1254)
 - Grense for sikringszone
 - Grense for faresone
 - Grense for angitt hensynssone
 - Grense for båndleggingszone
- Punktsymboler**
- Tunnelåpning (1253)
 - Avkjørsel - både inn og utkjøring (1242)

Kartopplysninger
 Kilde for basiskart: NOIS
 Dato for basiskart: 07.05.2020
 Koordinatsystem: EUREF89.NTM-10
 Høydegrunnlag: NN2000

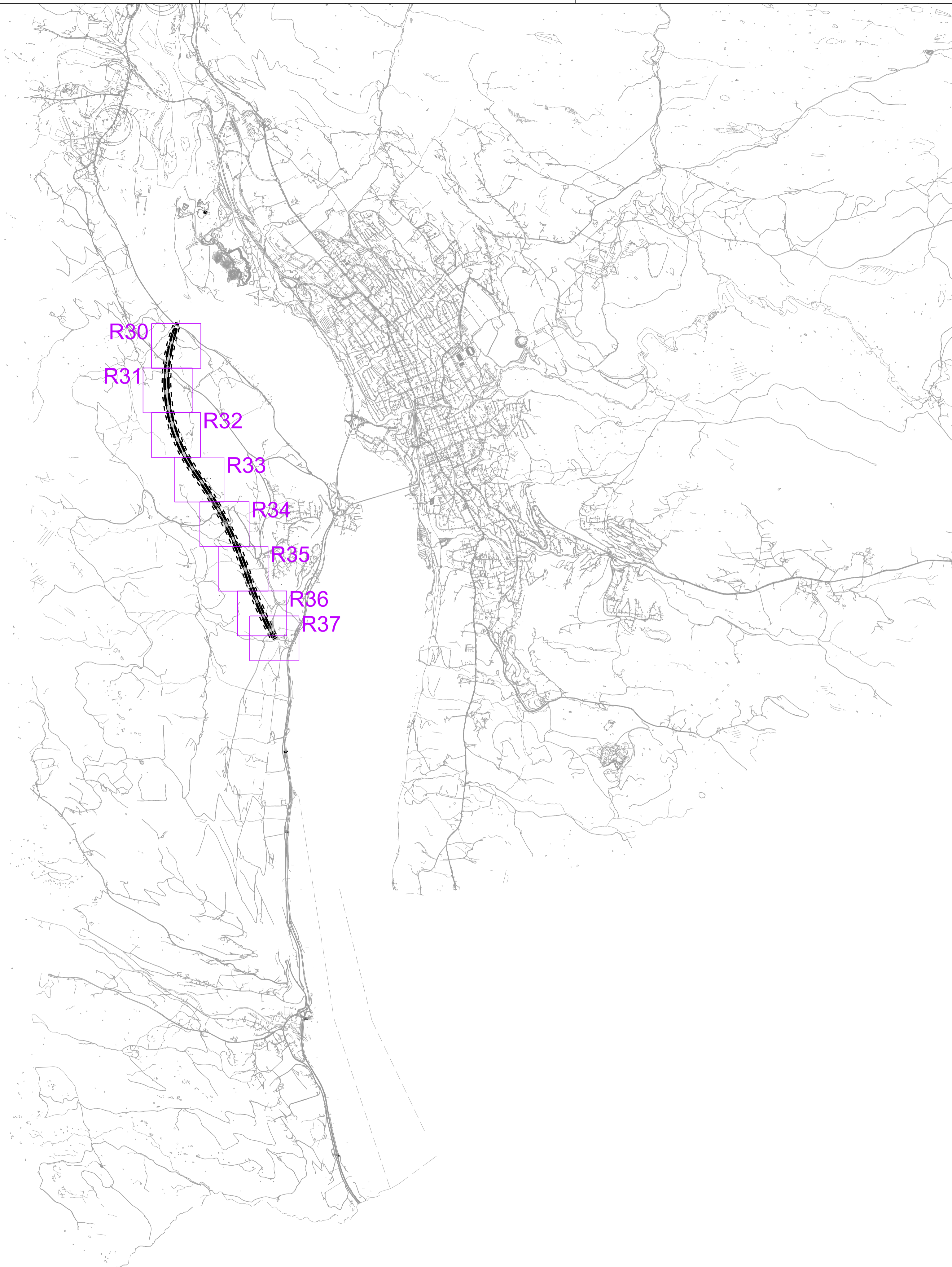
Ekvidistanse: 1m
 Kartmålestokk: 1:1000 m

Revisjon	Dato	Saksnr.	Signatur

Detaljregulering for E6 Roterud-Storhove Planalternativ 1 Saksbehandling iht. plan- og bygningsloven		PlanID: 2019p342 Kartgrunnlag: FKB Kartreferanse: EUREF89.NTM-10 Høydegrunnlag: NN2000
--	--	---

Kommunestyret sitt vedtak	Dato	Saksnr.	Signatur
2. gangs behandling			
Offentlig ettersyn fra.....til.....			
1. gangs behandling			
Kunngjøring av oppstart av planarbeid	02.07.2019		

		Dato: 28.05.2021	Utarbeidet av: Norconsult	Tegningsnummer: R29
--	--	------------------	---------------------------	---------------------



Tegnforklaring

Reguleringsplan PBL 2008

§12-5. Nr. 1 - Bebyggelse og anlegg

- B Boligbebyggelse (1110)
- BU Undervisning (1162)
- BN Næringsbebyggelse (1300)
- BI Industri (1340)
- BKT Øvrige kommunaltekniske anlegg (1560)
- BGU Grav- og umelund (1700)
- BAA Kombineret bebyggelse og anleggsformål (1800)
- BKB Forretning/kontor/industri (1811)

§12-5. Nr. 2 - Samferdselsanlegg og teknisk infrastruktur

- SV Veg (2010)
- SKV Kjøreveg (2011)
- SGS Gang-/sykkelveg (2015)
- SVT Annen veggrunn - tekniske anlegg (2018)
- SVG Annen veggrunn - grøntareal (2019)
- SKH Kollektivholdeplass (2073)
- SPA Parkering (2080)
- SAA Annen veggrunn - grøntareal kombinert med friluftsmål (2900)

§12-5. Nr. 3 - Grønnstruktur

- GT Turveg (3031)
- GF Friområde (3040)
- GP Park (3050)
- GV Vegetasjonsskjerm (3060)

§12-5. Nr. 5 - Landbruks-, natur- og friluftsmål samt reindrift

- LNF Landbruks-, natur- og friluftsområder (5100)
- LL Landbruksformål (5110)
- LNA Naturformål av LNFR (5120)
- LF Friluftsmål (5130)

§12-5. Nr. 6 - Bruk og vern av sjø og vassdrag med tilhørende strandsone

- V Bruk og vern av sjø og vassdrag med tilhørende strandsone (6001)
- VN Naturområde (6600)
- VFV Friluftsområde i sjø og vassdrag (6710)

§12-6 - Hensynssoner

- H110 Nedslagsfelt drikkevann (110)
- H140 Frisikt (140)
- H190 Andre sikringssoner (190)
- H310 Ras- og skredfare (310)
- H320 Flomfare (320)
- H370 Høyspenningsanlegg (inkl høyspentkabler) (370)
- H530 Hensyn friluftsliv (530)
- H560 Bevaring naturmiljø (560)
- H570 Bevaring kulturmiljø (570)
- H720 Båndlegging etter lov om naturvern (720)
- H730 Båndlegging etter lov om kulturminner (730)
- H740 Båndlegging etter andre lover (740)

§12-7 - Bestemmelseområder

- #001-011 Utforming rundt tunnel/bru, konstruksjoner og veg (1)
- #100-199 Kulturminner som søkes friggitt (2)
- #200-202 Midlertidige bygge- og anleggsområder

Linjesymbol

- Plangrense
- Formålgrense
- Bestemmelsegrense
- Midlertidig bygge- og anleggsgrense
- Byggegrense (1211)
- Bebyggelse som forutsettes fjernet (1215)
- Frisiktlinje (1222)
- Regulert støyskjerm (1227)
- Bru (1252)
- Tunnel (1254)
- Grense for sikringszone
- Grense for faresone
- Grense for angitt hensynssone
- Grense for båndleggingszone

Punktsymboler

- Tunnelåpning (1253)
- Avkjørsel - både inn og utkjøring (1242)

Kartopplysninger

Kilde for basiskart: NOIS
 Dato for basiskart: 07.05.2020
 Koordinatsystem: EUREF89.NTM-10
 Høydegrunnlag: NN2000

Ekvidistanse: 1m
 Kartmålestokk: 1:30 000 m

Revisjon	Dato	Saksnr.	Signatur

Detaljregulering for

E6 Roterud-Storhove

Planalternativ 1

Saksbehandling iht. plan- og bygningsloven

Kommunestyret sitt vedtak

2. gangs behandling

Offentlig ettersyn fra.....til.....

1. gangs behandling

Kunngjøring av oppstart av planarbeid


Dato: 02.07.2019

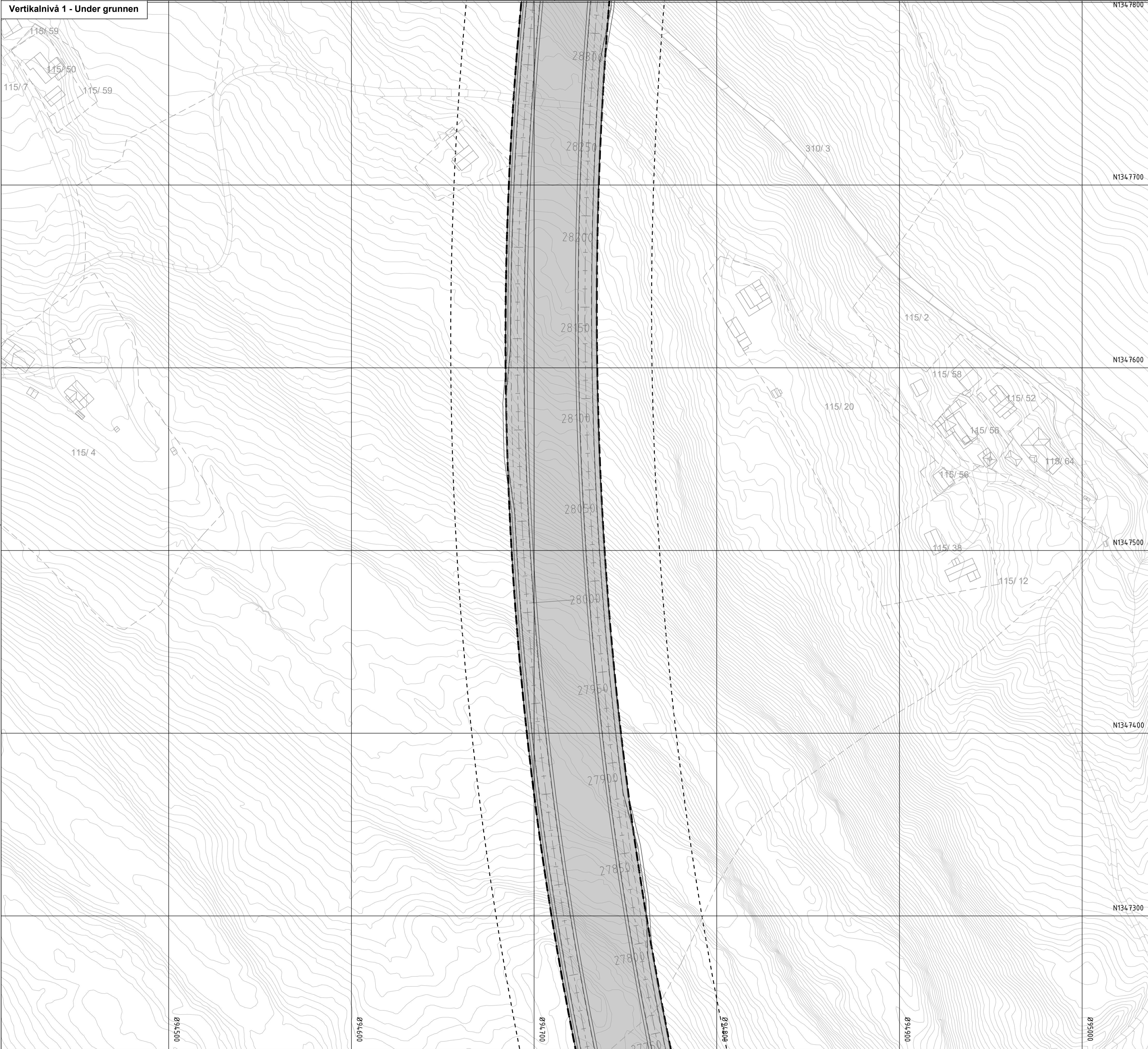
Utarbeidet av: Tegningsnummer

Dato: 28.05.2021

Utarbeidet av: Norconsult

Tegningsnummer: R30-R37





Tegnforklaring

Reguleringsplan PBL 2008
§12-5. Nr. 1 - Bebyggelse og anlegg

- B Boligbebyggelse (1110)
- BU Undervisning (1162)
- BN Næringsbebyggelse (1300)
- BI Industri (1340)
- BKT Øvrige kommunaltekniske anlegg (1560)
- BGU Grav- og umelund (1700)
- BAA Kombineret bebyggelse og anleggsformål (1800)
- BKB Forretning/kontor/industri (1811)

§12-5. Nr. 2 - Samferdselsanlegg og teknisk infrastruktur

- SV Veg (2010)
- SKV Kjøreveg (2011)
- SGS Gang-/sykkelveg (2015)
- SVT Annen veggrunn - tekniske anlegg (2018)
- SVG Annen veggrunn - grøntareal (2019)
- SKH Kollektivholdeplass (2073)
- SPA Parkering (2080)
- SAA Annen veggrunn - grøntareal kombinert med friluftsmål (2900)

§12-5. Nr. 3 - Grønstruktur

- GT Turveg (3031)
- GF Friområde (3040)
- GP Park (3050)
- GV Vegetasjonsskjerm (3060)

§12-5. Nr. 5 - Landbruks-, natur- og friluftsmål samt reindrift

- LNF Landbruks-, natur- og friluftsmål (5100)
- LL Landbruksformål (5110)
- LNA Naturformål av LNFR (5120)
- LF Friluftsmål (5130)

§12-5. Nr. 6 - Bruk og vern av sjø og vassdrag med tilhørende strandsone

- V Bruk og vern av sjø og vassdrag med tilhørende strandsone (6001)
- VN Naturområde (6600)
- VFV Friluftsområde i sjø og vassdrag (6710)

§12-6 - Hensynssoner

- H110 Nedslagsfelt drikkevann (1110)
- H140 Frisikt (140)
- H190 Andre sikringssoner (190)
- H310 Ras- og skredfare (310)
- H320 Flomfare (320)
- H370 Høyspenningsanlegg (inkl høyspennkabler) (370)
- H530 Hensyn friluftsliv (530)
- H560 Bevaring naturmiljø (560)
- H570 Bevaring kulturmiljø (570)
- H720 Båndlegging etter lov om naturvern (720)
- H730 Båndlegging etter lov om kulturminner (730)
- H740 Båndlegging etter andre lover (740)

§12-7 - Bestemmelseområder

- #001-011 Uiforming rundt tunnel/bru, konstruksjoner og veg (1)
- #100-199 Kulturminner som søkes frigitt (2)
- #200-202 Midlertidige bygge- og anleggsområder

Linjesymbol

- Plangrense
- Formålgrense
- Bestemmelsegrense
- Midlertidig bygge- og anleggsgrense
- Byggegrense (1211)
- Bebyggelse som forutsettes fjernet (1215)
- Frisiktlinje (1222)
- Regulert støyskjerm (1227)
- Bru (1252)
- Tunnel (1254)
- Grense for sikringszone
- Grense for faresone
- Grense for angitt hensynssone
- Grense for båndleggingszone

Punktsymboler

- Tunnelåpning (1253)
- Avkjørsel - både inn og utkjøring (1242)

Kartopplysninger

Kilde for basiskart: NOIS
Dato for basiskart: 07.05.2020
Koordinatsystem: EUREF89.NTM-10
Høydegrunnlag: NN2000
Ekvidistanse: 1m
Kartmålestokk: 1:1000 m
0 25 50m

Revisjon	Dato	Saksnr.	Signatur


Detaljregulering for	PlanID:	2019p342	N
Planalternativ 1	Kartgrunnlag:	FKB	
	Kartreferanse:	EUREF89.NTM-10	
	Høydegrunnlag:	NN2000	

Saksbehandling iht. plan- og bygningsloven

Kommunestyret sitt vedtak	Dato	Saksnr.	Signatur
2. gangs behandling			
Offentlig ettersyn fra.....til.....			
1. gangs behandling			

Kunngjøring av oppstart av planarbeid

Dato:	02.07.2019	Utfarbeidet av:	Tegningsnummer
	28.05.2021	Norconsult	R31



Tegnforklaring

Reguleringsplan PBL 2008

- §12-5. Nr. 1 - Bebyggelse og anlegg**
- B Boligbebyggelse (1110)
 - BU Undervisning (1162)
 - BN Næringsbebyggelse (1300)
 - BI Industri (1340)
 - BKT Øvrige kommunaltekniske anlegg (1560)
 - BGU Grav- og umelund (1700)
 - BAA Kombinert bebyggelse og anleggsformål (1800)
 - BKB Forretning/kontor/industri (1811)

- §12-5. Nr. 2 - Samferdselsanlegg og teknisk infrastruktur**
- SV Veg (2010)
 - SKV Kjøreveg (2011)
 - SGS Gang-/sykkelveg (2015)
 - SVT Annen veggrunn - tekniske anlegg (2018)
 - SVG Annen veggrunn - grøntareal (2019)
 - SKH Kollektivholdeplass (2073)
 - SPA Parkering (2080)
 - SAA Annen veggrunn - grøntareal kombinert med friluftsmål (2900)

- §12-5. Nr. 3 - Grønstruktur**
- GT Turveg (3031)
 - GF Friområde (3040)
 - GP Park (3050)
 - GV Vegetasjonsskjerm (3060)

- §12-5. Nr. 5 - Landbruks-, natur- og friluftsmål samt reindrift**
- LNF Landbruks-, natur- og friluftsområder (5100)
 - LL Landbruksformål (5110)
 - LNA Naturformål av LNFR (5120)
 - LF Friluftsmål (5130)

- §12-5. Nr. 6 - Bruk og vern av sjø og vassdrag med tilhørende strandsone**
- V Bruk og vern av sjø og vassdrag med tilhørende strandsone (6001)
 - VN Naturområde (6600)
 - VFV Friluftsområde i sjø og vassdrag (6710)

§12-6 - Hensynssoner

- H110 Nedslagsfelt drikkevann (110)
- H140 Frisikt (140)
- H190 Andre sikringsoner (190)
- H310 Ras- og skredfare (310)
- H320 Flomfare (320)
- H370 Høyspenningsanlegg (inkl høyspentkabler) (370)
- H530 Hensyn friluftsliv (530)
- H560 Bevaring naturmiljø (560)
- H570 Bevaring kulturmiljø (570)
- H720 Båndlegging etter lov om naturvern (720)
- H730 Båndlegging etter lov om kulturminner (730)
- H740 Båndlegging etter andre lover (740)

§12-7 - Bestemmelseområder

- #001-011 Utforming rundt tunnel/bru, konstruksjoner og veg (1)
- #100-199 Kulturminner som søkes friggitt (2)
- #200-202 Midlertidige bygge- og anleggsområder

Linjesymbol

- Plangrense
- Formålgrense
- Bestemmelsegrense
- Midlertidig bygge- og anleggsgrense
- Byggegrense (1211)
- Bebyggelse som forutsettes fjernet (1215)
- Frisiktlinje (1222)
- Regulert støyskjerm (1227)
- Bru (1252)
- Tunnel (1254)
- Grense for sikringsone
- Grense for faresone
- Grense for angitt hensynssone
- Grense for båndleggingsone

Punktsymboler

- Tunnelåpning (1253)
- Avkjørsel - både inn og utkjøring (1242)

Kartopplysninger

Kilde for basiskart: NOIS
 Dato for basiskart: 07.05.2020
 Koordinatsystem: EUREF89.NTM-10
 Høydegrunnlag: NN2000

Ekvidistanse: 1m
 Kartmålestokk: 1:1000 m

Revisjon	Dato	Saksnr.	Signatur

Detaljregulering for
 Planalternativ 1

E6 Roterud–Storhove

Saksbehandling iht. plan- og bygningsloven

Dato Saksnr. Signatur

Kommunestyret sitt vedtak	Dato	Utarbeidet av	Tegningsnummer
2. gangs behandling			
Offentlig ettersyn fra.....til.....			
1. gangs behandling			
Kunngjøring av oppstart av planarbeid	02.07.2019		



Tegnforklaring

Reguleringsplan PBL 2008

§12-5. Nr. 1 - Bebyggelse og anlegg

- B Boligbebyggelse (1110)
- BU Undervisning (1162)
- BN Næringsbebyggelse (1300)
- BI Industri (1340)
- BKT Øvrige kommunaltekniske anlegg (1560)
- BGU Grav- og umelund (1700)
- BAA Kombineret bebyggelse og anleggsformål (1800)
- BKB Forretning/kontor/industri (1811)

§12-5. Nr. 2 - Samferdselsanlegg og teknisk infrastruktur

- SV Veg (2010)
- SKV Kjøreveg (2011)
- SGS Gang-/sykkelveg (2015)
- SVT Annen veggrunn - tekniske anlegg (2018)
- SVG Annen veggrunn - grøntareal (2019)
- SKH Kollektivholdeplass (2073)
- SPA Parkering (2080)
- SAA Annen veggrunn - grøntareal kombinert med friluftsmål (2900)

§12-5. Nr. 3 - Grønstruktur

- GT Turveg (3031)
- GF Friområde (3040)
- GP Park (3050)
- GV Vegetasjonsskjerm (3060)

§12-5. Nr. 5 - Landbruks-, natur- og friluftsmål samt reindrift

- LNF Landbruks-, natur- og friluftsområder (5100)
- LL Landbruksformål (5110)
- LNA Naturformål av LNFR (5120)
- LF Friluftsmål (5130)

§12-5. Nr. 6 - Bruk og vern av sjø og vassdrag med tilhørende strandsone

- V Bruk og vern av sjø og vassdrag med tilhørende strandsone (6001)
- VN Naturområde (6600)
- VFV Friluftsområde i sjø og vassdrag (6710)

§12-6 - Hensynssoner

- H110 Nedslagsfelt drikkevann (110)
- H140 Frisikt (140)
- H190 Andre sikringssoner (190)
- H310 Ras- og skredfare (310)
- H320 Flomfare (320)
- H370 Høyspenningsanlegg (inkl høyspennkabler) (370)
- H530 Hensyn friluftsliv (530)
- H560 Bevaring naturmiljø (560)
- H570 Bevaring kulturmiljø (570)
- H720 Båndlegging etter lov om naturvern (720)
- H730 Båndlegging etter lov om kulturminner (730)
- H740 Båndlegging etter andre lover (740)

§12-7 - Bestemmelseområder

- #001-011 Utforming rundt tunnel/bru, konstruksjoner og veg (1)
- #100-199 Kulturminner som søkes frigitt (2)
- #200-202 Midlertidige bygge- og anleggsområder

Linjesymbol

- Plangrense
- Formålgrense
- Bestemmelsegrense
- Midlertidig bygge- og anleggsgrense
- Byggegrense (1211)
- Bebyggelse som forutsettes fjernet (1215)
- Frisiktlinje (1222)
- Regulert støyskjerm (1227)
- Bru (1252)
- Tunnel (1254)
- Grense for sikringszone
- Grense for faresone
- Grense for angitt hensynssone
- Grense for båndleggingszone

Punktsymboler

- Tunnelåpning (1253)
- Avkjørsel - både inn og utkjøring (1242)

Kartopplysninger

Kilde for basiskart: NOIS
 Dato for basiskart: 07.05.2020
 Koordinatsystem: EUREF89.NTM-10
 Høydegrunnlag: NN2000

Ekvidistanse: 1m
 Kartmålestokk: 1:1000 m

Revisjon	Dato	Saksnr.	Signatur

Detailregulering for

Planalternativ 1

Saksbehandling iht. plan- og bygningsloven

Kommunestyret sitt vedtak

2. gangs behandling

Offentlig ettersyn fra.....til.....

1. gangs behandling

Kunngjøring av oppstart av planarbeid

PlanID:	2019p342
Kartgrunnlag:	EUREF89.NTM-10
Kartreferanse:	NN2000

Dato	Saksnr.	Signatur

--	--	--

--	--	--

--	--	--

--	--	--

Dato:	02.07.2019	Utfarbeidet av:	Tegningsnummer
-------	------------	-----------------	----------------

28.05.2021	Norconsult	R33	
------------	------------	-----	--



Tegnforklaring

Reguleringsplan PBL 2008

- §12-5. Nr. 1 - Bebyggelse og anlegg**
- B Boligbebyggelse (1110)
 - BU Undervisning (1162)
 - BN Næringsbebyggelse (1300)
 - BI Industri (1340)
 - BKT Øvrige kommunaltekniske anlegg (1560)
 - BGU Grav- og umelund (1700)
 - BAA Kombinert bebyggelse og anleggsformål (1800)
 - BKB Forretning/kontor/industri (1811)

- §12-5. Nr. 2 - Samferdselsanlegg og teknisk infrastruktur**
- SV Veg (2010)
 - SKV Kjøreveg (2011)
 - SGS Gang-/sykkelveg (2015)
 - SVT Annen veggrunn - tekniske anlegg (2018)
 - SVG Annen veggrunn - grøntareal (2019)
 - SKH Kollektivholdeplass (2073)
 - SPA Parkering (2080)
 - SAA Annen veggrunn - grøntareal kombinert med friluftsmål (2900)

- §12-5. Nr. 3 - Grønnstruktur**
- GT Turveg (3031)
 - GF Friområde (3040)
 - GP Park (3050)
 - GV Vegetasjonsskjerm (3060)

- §12-5. Nr. 5 - Landbruks-, natur- og friluftsmål samt reindrift**
- LNF Landbruks-, natur- og friluftsområder (5100)
 - LL Landbruksformål (5110)
 - LNA Naturformål av LNFR (5120)
 - LF Friluftsmål (5130)

- §12-5. Nr. 6 - Bruk og vern av sjø og vassdrag med tilhørende strandsone**
- V Bruk og vern av sjø og vassdrag med tilhørende strandsone (6001)
 - VN Naturområde (6600)
 - VFV Friluftsområde i sjø og vassdrag (6710)

- §12-6 - Hensynssoner**
- H110 Nedslagsfelt drikkevann (110)
 - H140 Frisikt (140)
 - H190 Andre sikringssoner (190)
 - H310 Ras- og skredfare (310)
 - H320 Flomfare (320)
 - H370 Høyspenningsanlegg (inkl høyspentkabler) (370)
 - H530 Hensyn friluftsliv (530)
 - H560 Bevaring naturmiljø (560)
 - H570 Bevaring kulturmiljø (570)
 - H720 Båndlegging etter lov om naturvern (720)
 - H730 Båndlegging etter lov om kulturminner (730)
 - H740 Båndlegging etter andre lover (740)

- §12-7 - Bestemmelsesområder**
- #001-011 Utforming rundt tunnel/bru, konstruksjoner og veg (1)
 - #100-199 Kulturminner som søkes friggitt (2)
 - #200-202 Midlertidige bygge- og anleggsområder
- Linjesymbol**
- Plangrense
 - Formålgrense
 - Bestemmelsegrense
 - Midlertidig bygge- og anleggsgrense
 - Byggegrense (1211)
 - Bebyggelse som forutsettes fjernet (1215)
 - Frisiktlinje (1222)
 - Regulert støyskjerm (1227)
 - Bru (1252)
 - Tunnel (1254)
 - Grense for sikringszone
 - Grense for faresone
 - Grense for angitt hensynssone
 - Grense for båndleggingszone
- Punktsymboler**
- Tunnelåpning (1253)
 - Avkjørsel - både inn og utkjøring (1242)

Kartopplysninger

Kilde for basiskart: NOIS
 Dato for basiskart: 07.05.2020
 Koordinatsystem: EUREF89.NTM-10
 Høydegrunnlag: NN2000

Ekvidistanse: 1m
 Kartmålestokk: 1:1000 m



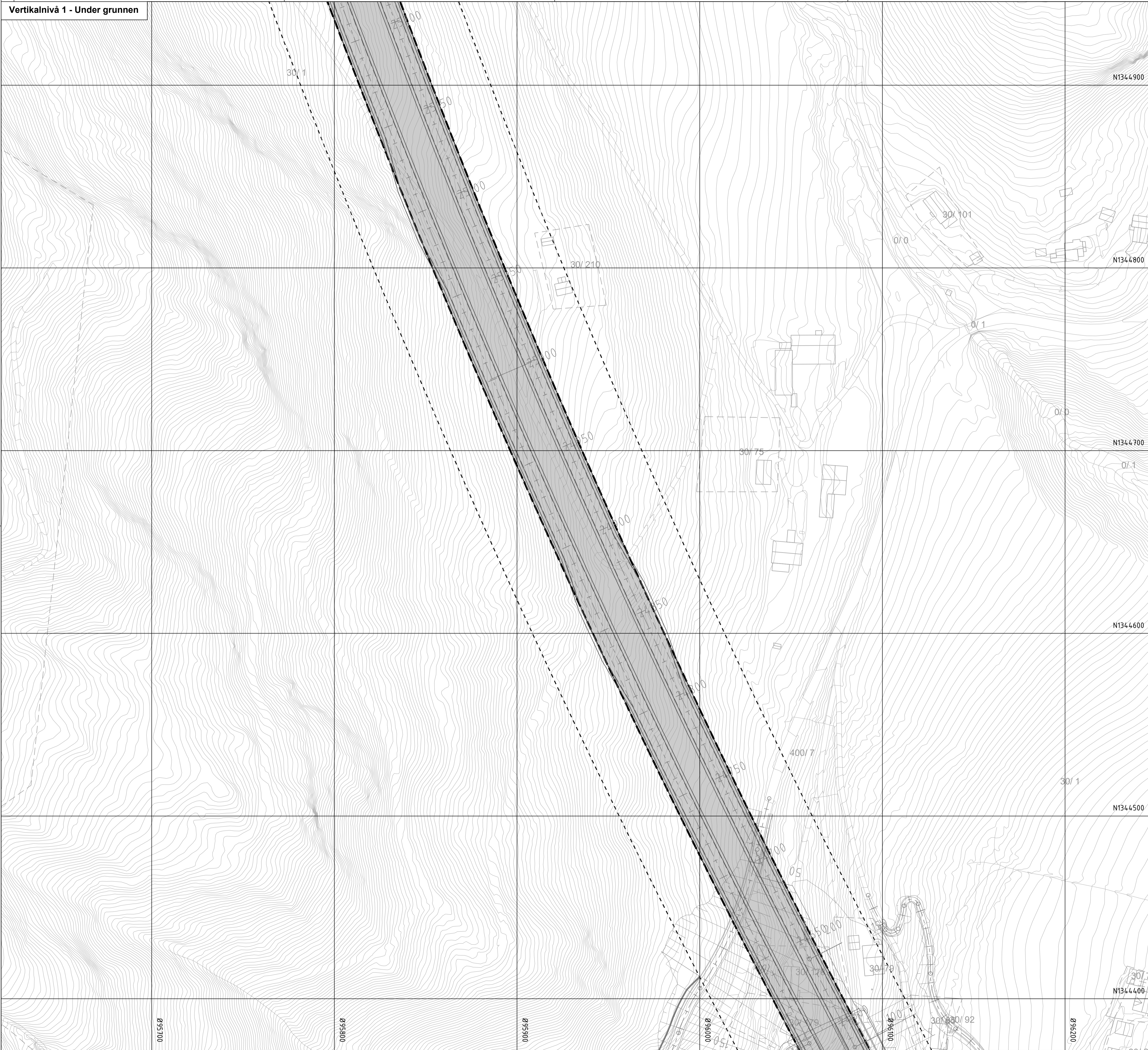
Revisjon	Dato	Saksnr.	Signatur

Detailregulering for	PlanID: 2019p342
Planalternativ 1	Kartgrunnlag: FKB
	Kartreferanse: EUREF89.NTM-10
	Høydegrunnlag: NN2000

Saksbehandling iht. plan- og bygningsloven	Dato	Saksnr.	Signatur

Kommunestyret sitt vedtak			
2. gangs behandling			
Offentlig ettersyn fra.....til.....			
1. gangs behandling			
Kunngjøring av oppstart av planarbeid	02.07.2019		

		Dato: 28.05.2021	Utfarbeidet av: Norconsult	Tegningsnummer: R34
--	--	------------------	----------------------------	---------------------



Tegnforklaring

Reguleringsplan PBL 2008

§12-5. Nr. 1 - Bebyggelse og anlegg

- B Boligbebyggelse (1110)
- BU Undervisning (1162)
- BN Næringsbebyggelse (1300)
- BI Industri (1340)
- BKT Øvrige kommunaltekniske anlegg (1560)
- BGU Grav- og umelund (1700)
- BAA Kombinert bebyggelse og anleggsformål (1800)
- BKB Forretning/kontor/industri (1811)

§12-5. Nr. 2 - Samferdselsanlegg og teknisk infrastruktur

- SV Veg (2010)
- SKV Kjøreveg (2011)
- SGS Gang-/sykkelveg (2015)
- SVT Annen veggrunn - tekniske anlegg (2018)
- SVG Annen veggrunn - grøntareal (2019)
- SKH Kollektivholdeplass (2073)
- SPA Parkering (2080)
- SAA Annen veggrunn - grøntareal kombinert med friluftformål (2900)

§12-5. Nr. 3 - Grønstruktur

- GT Turveg (3031)
- GF Friområde (3040)
- GP Park (3050)
- GV Vegetasjonsskjerm (3060)

§12-5. Nr. 5 - Landbruks-, natur- og friluftformål samt reindrift

- LNF Landbruks-, natur- og friluftsområder (5100)
- LL Landbruksformål (5110)
- LNA Naturformål av LNFR (5120)
- LF Friluftformål (5130)

§12-5. Nr. 6 - Bruk og vern av sjø og vassdrag med tilhørende strandsone

- V Bruk og vern av sjø og vassdrag med tilhørende strandsone (6001)
- VN Naturområde (6600)
- VFV Friluftsområde i sjø og vassdrag (6710)

§12-6 - Hensynssoner

- H110 Nedslagsfelt drikkevann (110)
- H140 Frisikt (140)
- H190 Andre sikringssoner (190)
- H310 Ras- og skredfare (310)
- H320 Flomfare (320)
- H370 Høyspenningsanlegg (inkl høyspentkabler) (370)
- H530 Hensyn friluftsliv (530)
- H560 Bevaring naturmiljø (560)
- H570 Bevaring kulturmiljø (570)
- H720 Båndlegging etter lov om naturvern (720)
- H730 Båndlegging etter lov om kulturminner (730)
- H740 Båndlegging etter andre lover (740)

§12-7 - Bestemmelseområder

- #001-011 Utforming rundt tunnel/bru, konstruksjoner og veg (1)
- #100-199 Kulturminner som søkes friggitt (2)
- #200-202 Midlertidige bygge- og anleggsområder

Linjesymbol

- Plangrense
- Formålgrense
- Bestemmelsegrense
- Midlertidig bygge- og anleggsgrense
- Byggeline (1211)
- Bebyggelse som forutsettes fjernet (1215)
- Frisiktlinie (1222)
- Regulert støyskjerm (1227)
- Bru (1252)
- Tunnel (1254)
- Grense for sikringszone
- Grense for faresone
- Grense for angitt hensynssone
- Grense for båndleggingszone

Punktsymboler

- Tunnelåpning (1253)
- Avkjørsel - både inn og utkjøring (1242)

Kartopplysninger

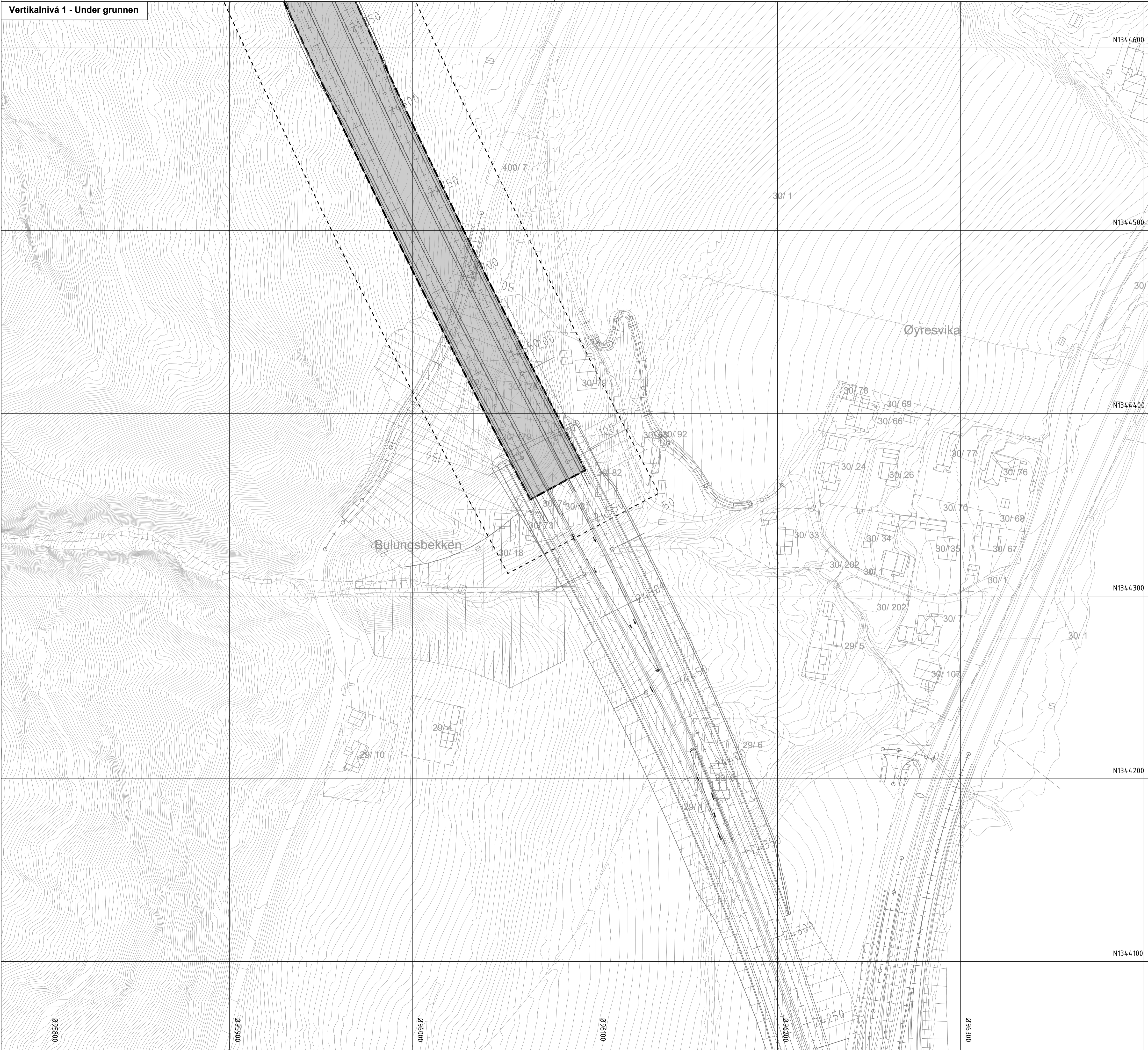
Kilde for basiskart: NOIS
 Dato for basiskart: 07.05.2020
 Koordinatsystem: EUREF89.NTM-10
 Høydegrunnlag: NN2000

Ekvidistanse: 1m
 Kartmålestokk: 1:1000 m

Revisjon	Dato	Saksnr.	Signatur

Detailregulering for	PlanID: 2019p342
Planalternativ 1	Kartgrunnlag: FKB
	Kartreferanse: EUREF89.NTM-10
	Høydegrunnlag: NN2000

Saksbehandling iht. plan- og bygningsloven	Dato	Saksnr.	Signatur
Kommunestyret sitt vedtak			
2. gangs behandling			
Offentlig ettersyn fra.....til.....			
1. gangs behandling			
Kunngjøring av oppstart av planarbeid	02.07.2019		



Tegnforklaring

Reguleringsplan PBL 2008

§12-5. Nr. 1 - Bebyggelse og anlegg

- B Boligbebyggelse (1110)
- BU Undervisning (1162)
- BN Næringsbebyggelse (1300)
- BI Industri (1340)
- BKT Øvrige kommunaltekniske anlegg (1560)
- BGU Grav- og umelund (1700)
- BAA Kombineret bebyggelse og anleggsformål (1800)
- BKB Forretning/kontor/industri (1811)

§12-5. Nr. 2 - Samferdselsanlegg og teknisk infrastruktur

- SV Veg (2010)
- SKV Kjøreveg (2011)
- SGS Gang-/sykkelveg (2015)
- SVT Annen veggrunn - tekniske anlegg (2018)
- SVG Annen veggrunn - grøntareal (2019)
- SKH Kollektivholdeplass (2073)
- SPA Parkering (2080)
- SAA Annen veggrunn - grøntareal kombinert med friluftsmål (2900)

§12-5. Nr. 3 - Grønstruktur

- GT Turveg (3031)
- GF Friområde (3040)
- GP Park (3050)
- GV Vegetasjonsskjerm (3060)

§12-5. Nr. 5 - Landbruks-, natur- og friluftsmål samt reindrift

- LNF Landbruks-, natur- og friluftsmål (5100)
- LL Landbruksformål (5110)
- LNA Naturformål av LNFR (5120)
- LF Friluftsmål (5130)

§12-5. Nr. 6 - Bruk og vern av sjø og vassdrag med tilhørende strandsone

- V Bruk og vern av sjø og vassdrag med tilhørende strandsone (6001)
- VN Naturområde (6600)
- VFV Friluftsområde i sjø og vassdrag (6710)

§12-6 - Hensynssoner

- Nedslagsfelt drikkevann (110)
- Frisikt (140)
- Andre sikringssoner (190)
- Ras- og skredfare (310)
- Flomfare (320)
- Høyspenningsanlegg (inkl høyspentkabler) (370)
- Hensyn friluftsliv (530)
- Bevaring naturmiljø (560)
- Bevaring kulturmiljø (570)
- Båndlegging etter lov om naturvern (720)
- Båndlegging etter lov om kulturminner (730)
- Båndlegging etter andre lover (740)

§12-7 - Bestemmelseområder

- Utforming rundt tunnel/bru, konstruksjoner og veg (1)
- Kulturminner som søkes friggitt (2)
- Midlertidige bygge- og anleggsområder

Linjesymbol

- Plangrense
- Formålgrense
- Bestemmelsegrense
- Midlertidig bygge- og anleggsgrense
- Byggegrense (1211)
- Bebyggelse som forutsettes fjernet (1215)
- Frisiktlinje (1222)
- Regulert støyskjerm (1227)
- Bru (1252)
- Tunnel (1254)
- Grense for sikringszone
- Grense for faresone
- Grense for angitt hensynssone
- Grense for båndleggingszone

Punktsymboler

- Tunnelåpning (1253)
- Avkjørsel - både inn og utkjøring (1242)

Kartopplysninger

Kilde for basiskart: NOIS
 Dato for basiskart: 07.05.2020
 Koordinatsystem: EUREF89.NTM-10
 Høydegrunnlag: NN2000

Ekvidistanse: 1m
 Kartmålestokk: 1:1000 m

Revisjon	Dato	Saksnr.	Signatur

Kommunestyret sitt vedtak	Dato	Saksnr.	Signatur
2. gangs behandling			
Offentlig ettersyn fra.....til.....			
1. gangs behandling			
Kunngjøring av oppstart av planarbeid	02.07.2019		

		Dato: 28.05.2021	Utført av: Norconsult
PlanID: 2019p242 Kartgrunnlag: FKB Kartreferanse: EUREF89.NTM-10 Høydegrunnlag: NN2000		Tegningsnummer: R37	02.07.2019



Tegnforklaring

Reguleringsplan PBL 2008

§12-5. Nr. 1 - Bebyggelse og anlegg

- B Boligbebyggelse (1110)
- BU Undervisning (1162)
- BN Næringsbebyggelse (1300)
- BI Industri (1340)
- BKT Øvrige kommunaltekniske anlegg (1560)
- BGU Grav- og umelund (1700)
- BAA Kombineret bebyggelse og anleggsformål (1800)
- BKB Forretning/kontor/industri (1811)

§12-5. Nr. 2 - Samferdselsanlegg og teknisk infrastruktur

- SV Veg (2010)
- SKV Kjøreveg (2011)
- SGS Gang-/sykkelveg (2015)
- SVT Annen veggrunn - tekniske anlegg (2018)
- SVG Annen veggrunn - grøntareal (2019)
- SKH Kollektivholdeplass (2073)
- SPA Parkering (2080)
- SAA Annen veggrunn - grøntareal kombinert med friluftformål (2900)

§12-5. Nr. 3 - Grønnstruktur

- GT Turveg (3031)
- GF Friområde (3040)
- GP Park (3050)
- GV Vegetasjonsskjerm (3060)

§12-5. Nr. 5 - Landbruks-, natur- og friluftformål samt reindrift

- LNF Landbruks-, natur- og friluftsområder (5100)
- LL Landbruksformål (5110)
- LNA Naturformål av LNFR (5120)
- LF Friluftformål (5130)

§12-5. Nr. 6 - Bruk og vern av sjø og vassdrag med tilhørende strandsone

- V Bruk og vern av sjø og vassdrag med tilhørende strandsone (6001)
- VN Naturområde (6600)
- VFV Friluftsområde i sjø og vassdrag (6710)

§12-6 - Hensynssoner

- H110 Nedslagsfelt drikkevann (110)
- H140 Frisikt (140)
- H190 Andre sikringssoner (190)
- H310 Ras- og skredfare (310)
- H320 Flomfare (320)
- H370 Høyspenningsanlegg (inkl høyspentkabler) (370)
- H530 Hensyn friluftsliv (530)
- H560 Bevaring naturmiljø (560)
- H570 Bevaring kulturmiljø (570)
- H720 Båndlegging etter lov om naturvern (720)
- H730 Båndlegging etter lov om kulturminner (730)
- H740 Båndlegging etter andre lover (740)

§12-7 - Bestemmelseområder

- #001-011 Utforming rundt tunnel/bru, konstruksjoner og veg (1)
- #100-199 Kulturminner som søkes friggitt (2)
- #200-202 Midlertidige bygge- og anleggsområder

Linjesymbol

- Plangrense
- Formålgrense
- Bestemmelsegrense
- Midlertidig bygge- og anleggsgrense
- Byggegrense (1211)
- Bebyggelse som forutsettes fjernet (1215)
- Frisiktlinje (1222)
- Regulert støyskjerm (1227)
- Bru (1252)
- Tunnel (1254)
- Grense for sikringszone
- Grense for faresone
- Grense for angitt hensynssone
- Grense for båndleggingszone

Punktsymboler

- Tunnelåpning (1253)
- Avkjørsel - både inn og utkjøring (1242)

Kartopplysninger

Kilde for basiskart: NOIS
 Dato for basiskart: 07.05.2020
 Koordinatsystem: EUREF89.NTM-10
 Høydegrunnlag: NN2000

Ekvidistanse: 1m
 Kartmålestokk: 1:30 000 m

Revisjon	Dato	Saksnr.	Signatur

Detaljregulering for

E6 Roterud–Storhove

Planalternativ 1

Saksbehandling iht. plan- og bygningsloven

Kommunestyret sitt vedtak

2. gangs behandling

Offentlig ettersyn fra.....til.....

1. gangs behandling

Kunngjøring av oppstart av planarbeid

Dato: 02.07.2019

Utarbeidet av: Tegningsnummer

Dato: 28.05.2021

Utarbeidet av: Norconsult

PlanID: 2019p342

Kartgrunnlag: FKB

Kartreferanse: EUREF89.NTM-10

Høydegrunnlag: NN2000

28.05.2021

Norconsult

_R38



Tegnforklaring

Reguleringsplan PBL 2008
§12-5. Nr. 1 - Bebyggelse og anlegg

- B Boligbebyggelse (1110)
- BU Undervisning (1162)
- BN Næringsbebyggelse (1300)
- BI Industri (1340)
- BKT Øvrige kommunaltekniske anlegg (1560)
- BGU Grav- og umelund (1700)
- BAA Kombineret bebyggelse og anleggsformål (1800)
- BKB Forretning/kontor/industri (1811)

§12-5. Nr. 2 - Samferdselsanlegg og teknisk infrastruktur

- SV Veg (2010)
- SKV Kjøreveg (2011)
- SGS Gang-/sykkelveg (2015)
- SVT Annen veggrunn - tekniske anlegg (2018)
- SVG Annen veggrunn - grøntareal (2019)
- SKH Kollektivholdeplass (2073)
- SPA Parkering (2080)
- SAA Annen veggrunn - grøntareal kombinert med friluftsmål (2900)

§12-5. Nr. 3 - Grønnstruktur

- GT Turveg (3031)
- GF Friområde (3040)
- GP Park (3050)
- GV Vegetasjonsskjerm (3060)

§12-5. Nr. 5 - Landbruks-, natur- og friluftsmål samt reindrift

- LNF Landbruks-, natur- og friluftsområder (5100)
- LL Landbruksformål (5110)
- LNA Naturformål av LNFR (5120)
- LF Friluftsmål (5130)

§12-5. Nr. 6 - Bruk og vern av sjø og vassdrag med tilhørende strandsone

- V Bruk og vern av sjø og vassdrag med tilhørende strandsone (6001)
- VN Naturområde (6600)
- VFV Friluftsområde i sjø og vassdrag (6710)

§12-6 - Hensynssoner

- H110 Nedslagsfelt drikkevann (1110)
- H140 Frisikt (140)
- H190 Andre sikringssoner (190)
- H310 Ras- og skredfare (310)
- H320 Flomfare (320)
- H370 Høyspenningsanlegg (inkl høyspenkabler) (370)
- H530 Hensyn friluftsliv (530)
- H560 Bevaring naturmiljø (560)
- H570 Bevaring kulturmiljø (570)
- H720 Båndlegging etter lov om naturvern (720)
- H730 Båndlegging etter lov om kulturminner (730)
- H740 Båndlegging etter andre lover (740)

§12-7 - Bestemmelseområder

- #001-011 Utforming rundt tunnel/bru, konstruksjoner og veg (1)
- #100-199 Kulturminner som søkes friggitt (2)
- #200-202 Midlertidige bygge- og anleggsområder

Linjesymbol

- Plangrense
- Formålgrense
- Bestemmelsegrense
- Midlertidig bygge- og anleggsgrense
- Byggegrense (1211)
- Bebyggelse som forutsettes fjernet (1215)
- Frisiktlinje (1222)
- Regulert støyskjerm (1227)
- Bru (1252)
- Tunnel (1254)
- Grense for sikringszone
- Grense for faresone
- Grense for angitt hensynssone
- Grense for båndleggingszone

Punktsymboler

- Tunnelåpning (1253)
- Avkjørsel - både inn og utkjøring (1242)

Kartopplysninger

Kilde for basiskart: NOIS
 Dato for basiskart: 07.05.2020
 Koordinatsystem: EUREF89.NTM-10
 Høydegrunnlag: NN2000

Ekvidistanse: 1m
 Kartmålestokk: 1:1000 m

Revisjon	Dato	Saksnr.	Signatur

Detaljregulering for Planalternativ 1 Saksbehandling iht. plan- og bygningsloven		PlanID: 2019p342 Kartgrunnlag: FKB Kartreferanse: EUREF89.NTM-10 Høydegrunnlag: NN2000
--	--	---

Kommunestyret sitt vedtak	Dato	Saksnr.	Signatur
2. gangs behandling			
Offentlig ettersyn fra.....til.....			
1. gangs behandling			

Kunngjøring av oppstart av planarbeid	Dato: 02.07.2019	Utarbeidet av: Norconsult	Tegningsnummer: R38
---------------------------------------	------------------	---------------------------	---------------------