

Tegnforklaring

Reguleringsplan PBL 2008

§12-5. Nr. 1 - Bebyggelse og anlegg

- B Boligbebyggelse (1110)
- BU Undervisning (1162)
- BN Næringsbebyggelse (1300)
- BI Industri (1340)
- BKT Øvrige kommunaltekniske anlegg (1560)
- BGU Grav- og umelund (1700)
- BAA Kombineret bebyggelse og anleggsformål (1800)
- BKB Forretning/kontor/industri (1811)

§12-5. Nr. 2 - Samferdselsanlegg og teknisk infrastruktur

- SV Veg (2010)
- SKV Kjøreveg (2011)
- SGS Gang-/sykkelveg (2015)
- SVT Annen veggrunn - tekniske anlegg (2018)
- SVG Annen veggrunn - grøntareal (2019)
- SKH Kollektivholdeplass (2073)
- SPA Parkering (2080)
- SAA Annen veggrunn - grøntareal kombinert med friluftsmål (2900)

§12-5. Nr. 3 - Grønstruktur

- GT Turveg (3031)
- GF Friområde (3040)
- GP Park (3050)
- GV Vegetasjonsskjerm (3060)

§12-5. Nr. 5 - Landbruks-, natur- og friluftsmål samt reindrift

- LNF Landbruks-, natur- og friluftsmål (5100)
- LL Landbruksformål (5110)
- LNA Naturformål av LNFR (5120)
- LF Friluftsmål (5130)

§12-5. Nr. 6 - Bruk og vern av sjø og vassdrag med tilhørende strandsone

- V Bruk og vern av sjø og vassdrag med tilhørende strandsone (6001)
- VN Naturområde (6600)
- VFV Friluftsområde i sjø og vassdrag (6710)

§12-6 - Hensynssoner

- H110 Nedslagsfelt drikkevann (110)
- H140 Frisikt (140)
- H190 Andre sikringsoner (190)
- H310 Ras- og skredfare (310)
- H320 Flomfare (320)
- H370 Høyspenningsanlegg (inkl høyspentkabler) (370)
- H530 Hensyn friluftsliv (530)
- H560 Bevaring naturmiljø (560)
- H570 Bevaring kulturmiljø (570)
- H720 Båndlegging etter lov om naturvern (720)
- H730 Båndlegging etter lov om kulturminner (730)
- H740 Båndlegging etter andre lover (740)

§12-7 - Bestemmelseområder

- #001-011 Uiforming rundt tunnel/bru, konstruksjoner og veg (1)
- #100-199 Kulturminner som søkes friggitt (2)
- #200-202 Midlertidige bygge- og anleggsområder

Linjesymbol

- Grense for sikringszone
- Grense for faresone
- Grense for angitt hensynssone
- Grense for båndleggingszone
- Planens begrensning
- Plangrense
- Formålgrense
- Bestemmelsegrense
- Midlertidig bygge- og anleggsgrense
- Byggegrense (1211)
- Bebyggelse som forutsettes fjernet (1215)
- Frisiktlinje (1222)
- Regulert støyskjerm (1227)
- Bru (1252)
- Tunnel (1254)


Punktsymboler

- Tunnelåpning (1253)
- Avkjørsel - både inn og utkjøring (1242)

Kartopplysninger

Kilde for basiskart: NOIS
 Dato for basiskart: 07.05.2020
 Koordinatsystem: EUREF89.NTM-10
 Høydegrunnlag: NN2000

Ekvidistanse: 1m
 Kartmålestokk: 1:30 000 m



Revisjon	Dato	Saksnr.	Signatur

Detaljregulering for

Planalternativ 2
 Saksbehandling iht. plan- og bygningsloven

PlanID:	2019p342
Kartgrunnlag:	FKB
Kartreferanse:	EUREF89.NTM-10
Høydegrunnlag:	NN2000

Kommunestyret sitt vedtak	Dato	Saksnr.	Signatur
2. gangs behandling			
Offentlig ettersyn fra.....til.....			
1. gangs behandling			

Kunngjøring av oppstart av planarbeid

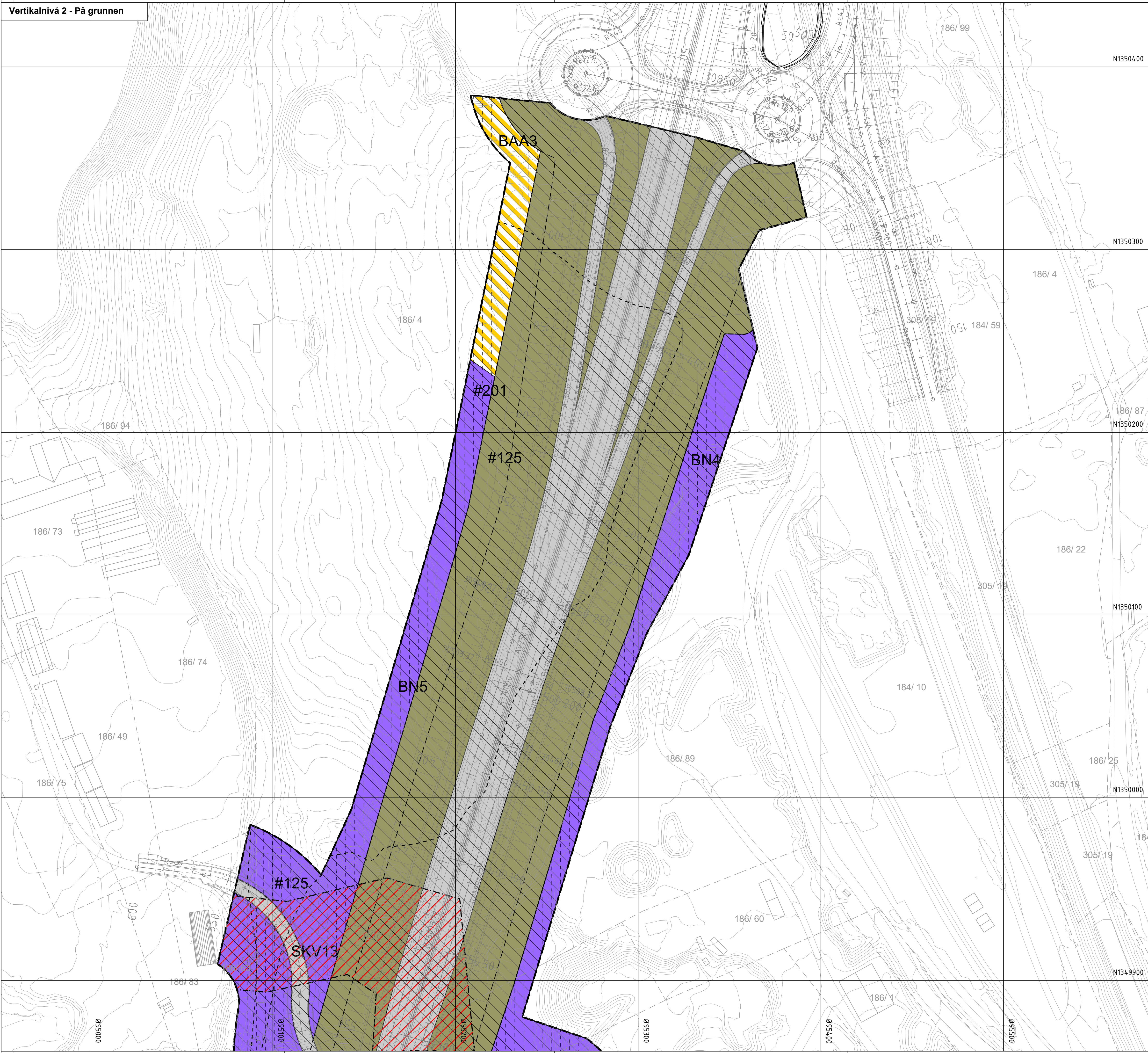
Dato:	02.07.2019	Utfarbeidet av:	Tegningsnummer
-------	------------	-----------------	----------------

28.05.2021

Norconsult

R01-2 - R19-2





Tegnforklaring

Reguleringsplan PBL 2008

§12-5. Nr. 1 - Bebyggelse og anlegg

- B Boligbebyggelse (1110)
- BU Undervisning (1162)
- BN Næringsbebyggelse (1300)
- BI Industri (1340)
- BKT Øvrige kommunaltekniske anlegg (1560)
- BGU Grav- og umelund (1700)
- BAA Kombineret bebyggelse og anleggsformål (1800)
- BKB Forretning/kontor/industri (1811)

§12-5. Nr. 2 - Samferdselsanlegg og teknisk infrastruktur

- SV Veg (2010)
- SKV Kjøreveg (2011)
- SGS Gang-/sykkelveg (2015)
- SVT Annen veggrunn - tekniske anlegg (2018)
- SVG Annen veggrunn - grøntareal (2019)
- SKH Kollektivholdeplass (2073)
- SPA Parkering (2080)
- SAA Annen veggrunn - grøntareal kombinert med friluftsmål (2900)

§12-5. Nr. 3 - Grønstruktur

- GT Turveg (3031)
- GF Friområde (3040)
- GP Park (3050)
- GV Vegetasjonsskjerm (3060)

§12-5. Nr. 5 - Landbruks-, natur- og friluftsmål samt reindrift

- LNF Landbruks-, natur- og friluftsområder (5100)
- LL Landbruksformål (5110)
- LNA Naturformål av LNFR (5120)
- LF Friluftsmål (5130)

§12-5. Nr. 6 - Bruk og vern av sjø og vassdrag med tilhørende strandsone

- V Bruk og vern av sjø og vassdrag med tilhørende strandsone (6001)
- VN Naturområde (6600)
- VFV Friluftsområde i sjø og vassdrag (6710)

§12-6 - Hensynssoner

- H110 Nedslagsfelt drikkevann (110)
- H140 Frisikt (140)
- H190 Andre sikringssoner (190)
- H310 Ras- og skredfare (310)
- H320 Flomfare (320)
- H370 Høyspenningsanlegg (inkl høyspentkabler) (370)
- H530 Hensyn friluftsliv (530)
- H560 Bevaring naturmiljø (560)
- H570 Bevaring kulturmiljø (570)
- H720 Båndlegging etter lov om naturvern (720)
- H730 Båndlegging etter lov om kulturminner (730)
- H740 Båndlegging etter andre lover (740)

§12-7 - Bestemmelseområder

- #001-011 Utforming rundt tunnel/bru, konstruksjoner og veg (1)
- #100-199 Kulturminner som søkes friggitt (2)
- #200-202 Midlertidige bygge- og anleggsområder

Linjesymbol

- Grense for sikringszone
- Grense for faresone
- Grense for angitt hensynssone
- Grense for båndleggingszone
- Planens begrensning
- Formålgrense
- Bestemmelsegrense
- Midlertidig bygge- og anleggsgrense
- Byggegrense (1211)
- Bebyggelse som forutsettes fjernet (1215)
- Frisiktlinje (1222)
- Regulert støyskjerm (1227)
- Bru (1252)
- Tunnel (1254)

Punktsymboler

- Tunnelåpning (1253)
- Avkjørsel - både inn og utkjøring (1242)

Kartopplysninger

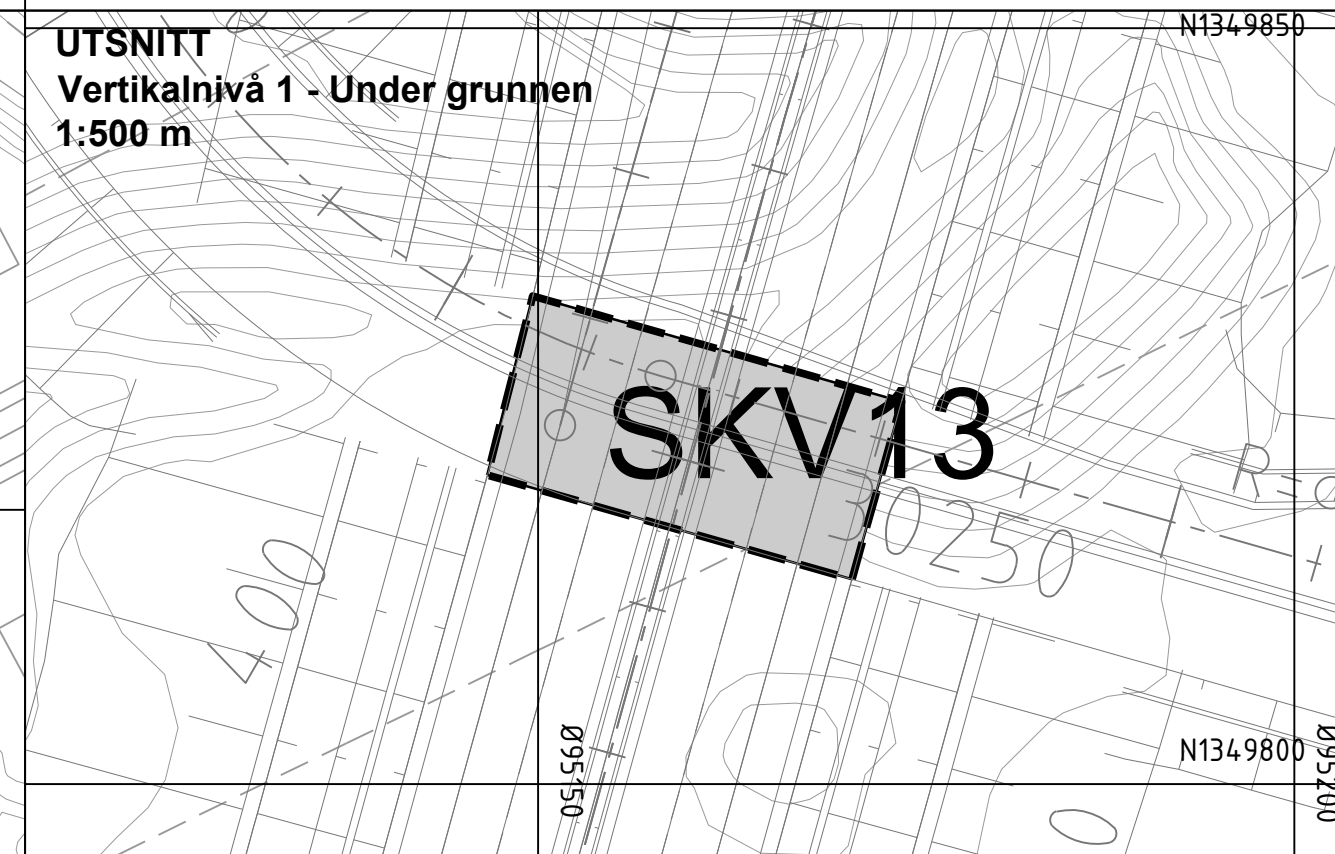
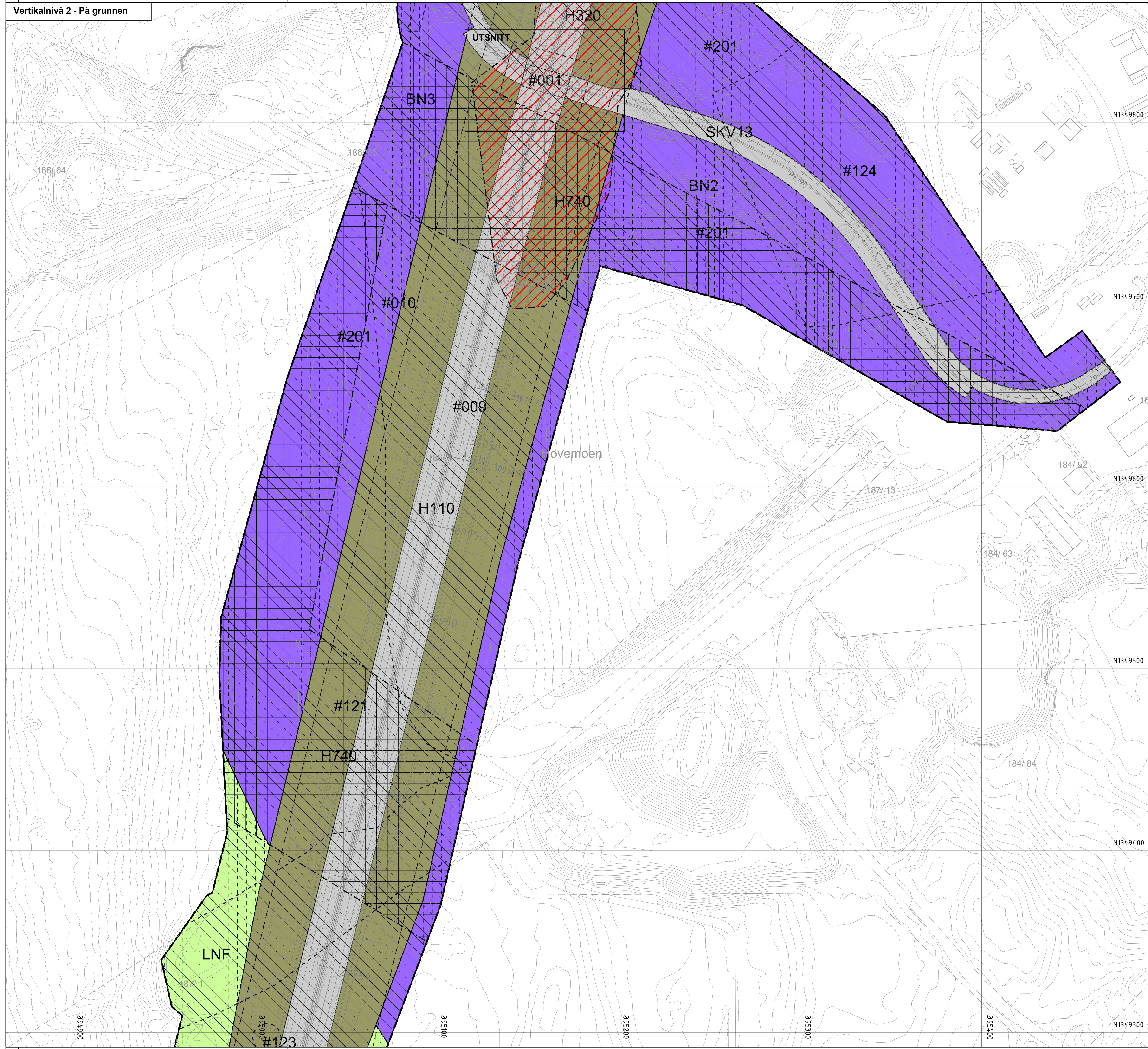
Kilde for basiskart: NOIS
 Dato for basiskart: 07.05.2020
 Koordinatsystem: EUREF89.NTM-10
 Høydegrunnlag: NN2000

Ekvidistanse: 1m
 Kartmålestokk: 1:1000 m

Revisjon	Dato	Saksnr.	Signatur

Detaljregulering for Planalternativ 2 E6 Roterud-Storhove Saksbehandling iht. plan- og bygningsloven	 N
Kommunestyret sitt vedtak 2. gangs behandling Offentlig ettersyn fra.....til..... 1. gangs behandling Kunningjøring av oppstart av planarbeid	PlanID: 2019p242 Kartgrunnlag: FKB Kartreferanse: EUREF89.NTM-10 Høydegrunnlag: NN2000
	Dato Saksnr. Signatur
	Dato: 02.07.2019 Utfarbeidet av: Norconsult 28.05.2021 Tegningsnummer: R01-2





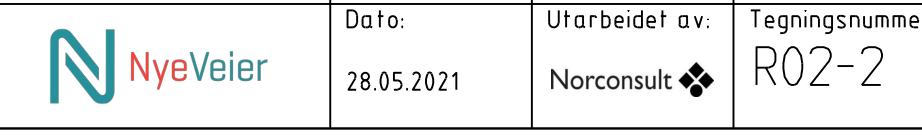
Tegnforklaring

Reguleringsplan PBL 2008		§12-6 - Hensynssoner	
§12-5. Nr. 1 - Bebyggelse og anlegg		§12-5. Nr. 2 - Samferdselsanlegg og teknisk infrastruktur	
B	Boligbebyggelse (1110)	SV	Veg (2010)
BU	Undervisning (1162)	SKV	Kjøreveg (2011)
BN	Næringsbebyggelse (1300)	SGS	Gang-/sykkelveg (2015)
BI	Industri (1340)	SVT	Annen veggrunn - tekniske anlegg (2018)
BKT	Øvrige kommunaltekniske anlegg (1560)	SVG	Annen veggrunn - grøntareal (2019)
BGU	Grav- og umelund (1700)	SKH	Kollektivholdeplass (2073)
BAA	Kombinert bebyggelse og anleggsformål (1800)	SPA	Parkering (2080)
BKB	Forretning/kontor/industri (1811)	SAA	Annen veggrunn - grøntareal kombinert med friluftsmål (2900)
§12-5. Nr. 3 - Grønstruktur		§12-5. Nr. 5 - Landbruks-, natur- og friluftsmål samt reindrift	
GT	Turveg (3031)	LN	Landbruks-, natur- og friluftsmål (5100)
GF	Frømråde (3040)	LL	Landbruksformål (5110)
GP	Park (3050)	LNA	Naturformål av LNFR (5120)
GV	Vegetasjonsskjerm (3060)	LF	Friluftsmål (5130)
§12-5. Nr. 6 - Bruk og vern av sjø og vassdrag med tilhørende strandsone		§12-7 - Bestemmelseområder	
V	Bruk og vern av sjø og vassdrag med tilhørende strandsone (6001)	#001-011	Utforming rundt tunnel/bru, konstruksjoner og veg (1)
VN	Naturområde (6600)	#100-199	Kulturminner som søkes friggitt (2)
VFV	Friluftsområde i sjø og vassdrag (6710)	#200-202	Midlertidige bygge- og anleggsområder
		Linjesymbol	
		--- Grense for sikringszone	
		--- Grense for faresone	
		--- Grense for angitt hensynssone	
		--- Grense for båndleggingssone	
		--- Planens begrensning	
		--- Formålgrense	
		--- Bestemmelsegrense	
		--- Midlertidig bygge- og anleggsgrense	
		--- Byggegrense (1211)	
		--- Bebyggelse som forutsettes fjernet (1215)	
		--- Frisiktlinje (1222)	
		--- Regulert støyskjerm (1227)	
		--- Bru (1252)	
		--- Tunnel (1254)	
		Punktsymboler	
) Tunnelåpning (1253)	
		↔ Avkjørsel - både inn og utkjøring (1242)	

Kartopplysninger

Kilde for basiskart: NOIS	Ekvidistanse: 1m
Dato for basiskart: 07.05.2020	Kartmålestokk: 1:1000 m
Koordinatsystem: EUREF89.NTM-10	0 25 50m
Høydegrunnlag: NN2000	

Revisjon	Dato	Saksnr.	Signatur
Detaljregulering for PlanID: 2019p242 Planalternativ 2 Kartgrunnlag: FKB Kartreferanse: EUREF89.NTM-10 Høydegrunnlag: NN2000			
Saksbehandling iht. plan- og bygningsloven Dato Saksnr. Signatur			
Kommunestyret sitt vedtak			
2. gangs behandling			
Offentlig ettersyn fra.....til.....			
1. gangs behandling			
Kunngjøring av oppstart av planarbeid			
Dato: 02.07.2019		Utarbeidet av: Tegningsnummer	
Dato: 28.05.2021		Norconsult	





Tegnforklaring

Reguleringsplan PBL 2008

§12-5. Nr. 1 - Bebyggelse og anlegg

- B Boligbebyggelse (1110)
- BU Undervisning (1162)
- BN Næringsbebyggelse (1300)
- BI Industri (1340)
- BKT Øvrige kommunaltekniske anlegg (1560)
- BGU Grav- og umelund (1700)
- BAA Kombineret bebyggelse og anleggsformål (1800)
- BKB Forretning/kontor/industri (1811)

§12-5. Nr. 2 - Samferdselsanlegg og teknisk infrastruktur

- SV Veg (2010)
- SKV Kjøreveg (2011)
- SGS Gang-/sykkelveg (2015)
- SVT Annen veggrunn - tekniske anlegg (2018)
- SVG Annen veggrunn - grøntareal (2019)
- SKH Kollektivholdeplass (2073)
- SPA Parkering (2080)
- SAA Annen veggrunn - grøntareal kombinert med friluftsmål (2900)

§12-5. Nr. 3 - Grønstruktur

- GT Turveg (3031)
- GF Friområde (3040)
- GP Park (3050)
- GV Vegetasjonsskjerm (3060)

§12-5. Nr. 5 - Landbruks-, natur- og friluftsmål samt reindrift

- LNF Landbruks-, natur- og friluftsområder (5100)
- LL Landbruksformål (5110)
- LNA Naturformål av LNFR (5120)
- LF Friluftsmål (5130)

§12-5. Nr. 6 - Bruk og vern av sjø og vassdrag med tilhørende strandsone

- V Bruk og vern av sjø og vassdrag med tilhørende strandsone (6001)
- VN Naturområde (6600)
- VFV Friluftsområde i sjø og vassdrag (6710)

§12-6 - Hensynssoner

- H110 Nedslagsfelt drikkevann (1110)
- H140 Frisikt (140)
- H190 Andre sikringssoner (190)
- H310 Ras- og skredfare (310)
- H320 Flomfare (320)
- H370 Høyspenningsanlegg (inkl høyspentkabler) (370)
- H530 Hensyn friluftsliv (530)
- H560 Bevaring naturmiljø (560)
- H570 Bevaring kulturmiljø (570)
- H720 Båndlegging etter lov om naturvern (720)
- H730 Båndlegging etter lov om kulturminner (730)
- H740 Båndlegging etter andre lover (740)

§12-7 - Bestemmelseområder

- #001-011 Utforming rundt tunnel/bru, konstruksjoner og veg (1)
- #100-199 Kulturminner som søkes friggitt (2)
- #200-202 Midlertidige bygge- og anleggsområder

Linjesymbol

- Grense for sikringszone
- Grense for faresone
- Grense for angitt hensynssone
- Grense for båndleggingssone
- Planens begrensning
- Plangrense
- Formålgrense
- Bestemmelsegrense
- Midlertidig bygge- og anleggsgrense
- Byggegrense (1211)
- Bebyggelse som forutsettes fjernet (1215)
- Frisiktlinje (1222)
- Regulert støyskjerm (1227)
- Bru (1252)
- Tunnel (1254)

Punktsymboler

- Tunnelåpning (1253)
- Avkjørsel - både inn og utkjøring (1242)

Kartopplysninger

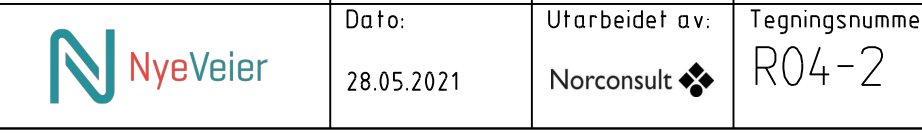
Kilde for basiskart: NOIS
 Dato for basiskart: 07.05.2020
 Koordinatsystem: EUREF89.NTM-10
 Høydegrunnlag: NN2000

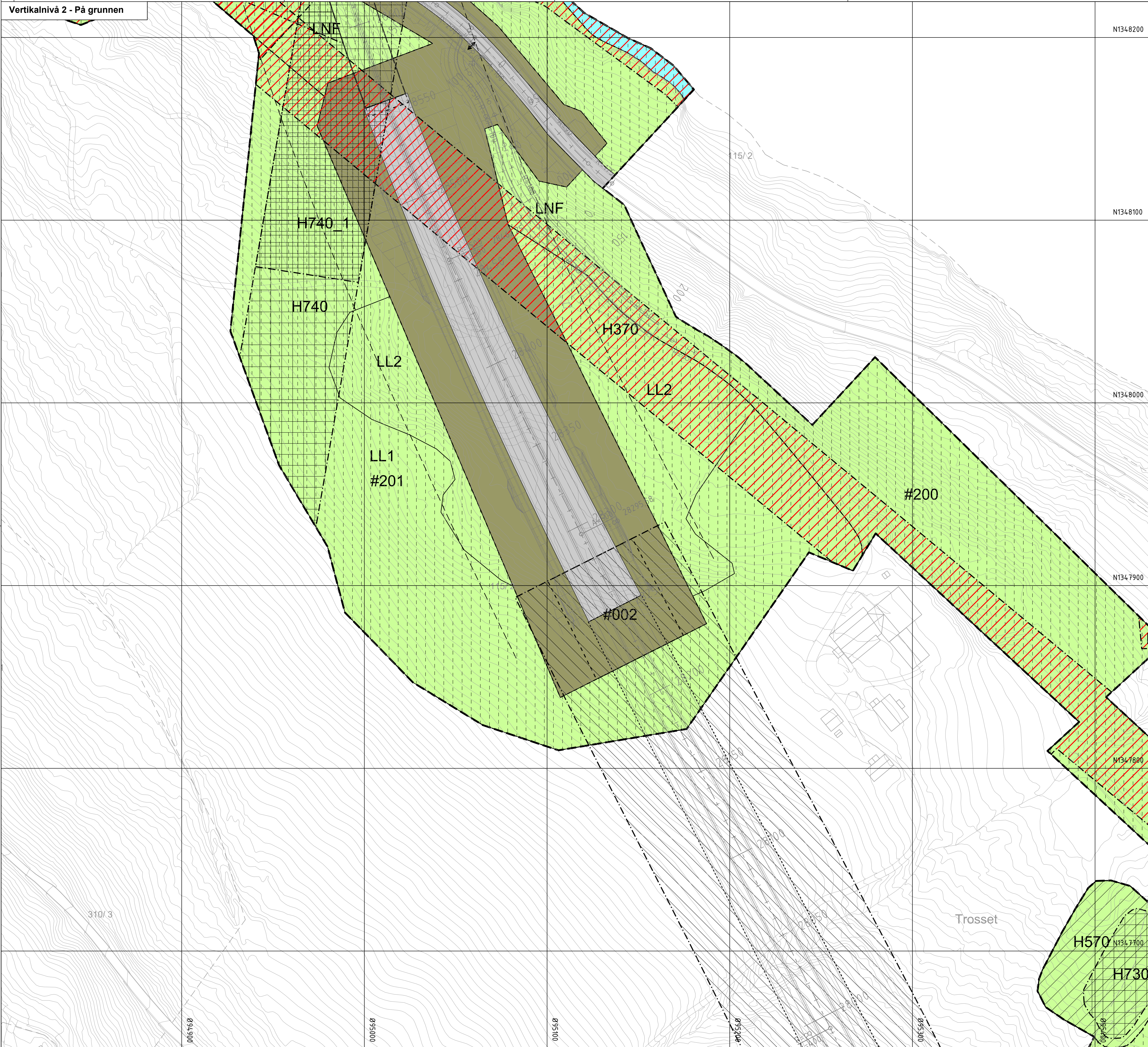
Ekvidistanse: 1m
 Kartmålestokk: 1:1000 m

Revisjon	Dato	Saksnr.	Signatur

Kommunestyret sitt vedtak	Dato	Saksnr.	Signatur
2. gangs behandling			
Offentlig ettersyn fra.....til.....			
1. gangs behandling			

Kunngjøring av oppstart av planarbeid	Dato:	Utarbeidet av:	Tegningsnummer
	02.07.2019		
	28.05.2021	Norconsult	R04-2





N1348200

N1348100

N1348000

N1347900

N1347800

N1347700

Tegnforklaring

Reguleringsplan PBL 2008

§12-5. Nr. 1 - Bebyggelse og anlegg

- B Boligbebyggelse (1110)
- BU Undervisning (1162)
- BN Næringsbebyggelse (1300)
- BI Industri (1340)
- BKT Øvrige kommunaltekniske anlegg (1560)
- BGU Grav- og umelund (1700)
- BAA Kombineret bebyggelse og anleggsformål (1800)
- BKB Forretning/kontor/industri (1811)

§12-5. Nr. 2 - Samferdselsanlegg og teknisk infrastruktur

- SV Veg (2010)
- SKV Kjøreveg (2011)
- SGS Gang-/sykkelveg (2015)
- SVT Annen veggrunn - tekniske anlegg (2018)
- SVG Annen veggrunn - grøntareal (2019)
- SKH Kollektivholdeplass (2073)
- SPA Parkering (2080)
- SAA Annen veggrunn - grøntareal kombinert med friluftsmål (2900)

§12-5. Nr. 3 - Grønstruktur

- GT Turveg (3031)
- GF Friområde (3040)
- GP Park (3050)
- GV Vegetasjonsskjerm (3060)

§12-5. Nr. 5 - Landbruks-, natur- og friluftsmål samt reindrift

- LNF Landbruks-, natur- og friluftsområder (5100)
- LL Landbruksformål (5110)
- LNA Naturformål av LNFR (5120)
- LF Friluftsmål (5130)

§12-5. Nr. 6 - Bruk og vern av sjø og vassdrag med tilhørende strandsone

- V Bruk og vern av sjø og vassdrag med tilhørende strandsone (6001)
- VN Naturområde (6600)
- VFV Friluftsområde i sjø og vassdrag (6710)

§12-6 - Hensynssoner

- H110 Nedslagsfelt drikkevann (110)
- H140 Frisikt (140)
- H190 Andre sikringssoner (190)
- H310 Ras- og skredfare (310)
- H320 Flomfare (320)
- H370 Høyspenningsanlegg (inkl høyspentkabler) (370)
- H530 Hensyn friluftsliv (530)
- H560 Bevaring naturmiljø (560)
- H570 Bevaring kulturmiljø (570)
- H720 Båndlegging etter lov om naturvern (720)
- H730 Båndlegging etter lov om kulturminner (730)
- H740 Båndlegging etter andre lover (740)

§12-7 - Bestemmelseområder

- #001-011 Utforming rundt tunnel/bru, konstruksjoner og veg (1)
- #100-199 Kulturminner som søkes friggitt (2)
- #200;202 Midlertidige bygge- og anleggsområder

Linjesymbol

- Grense for sikringszone
- Grense for faresone
- Grense for angitt hensynssone
- Grense for båndleggingssone
- Planens begrensning
- Plangrense
- Formålgrense
- Bestemmelsegrense
- Midlertidig bygge- og anleggsgrense
- Byggegrense (1211)
- Bebyggelse som forutsettes fjernet (1215)
- Frisiktlinje (1222)
- Regulert støyskjerm (1227)
- Bru (1252)
- Tunnel (1254)

Punktsymboler

- Tunnelåpning (1253)
- Avkjørsel - både inn og utkjøring (1242)

Kartopplysninger

Kilde for basiskart: NOIS
 Dato for basiskart: 07.05.2020
 Koordinatsystem: EUREF89.NTM-10
 Høydegrunnlag: NN2000

Ekvidistanse: 1m
 Kartmålestokk: 1:1000 m

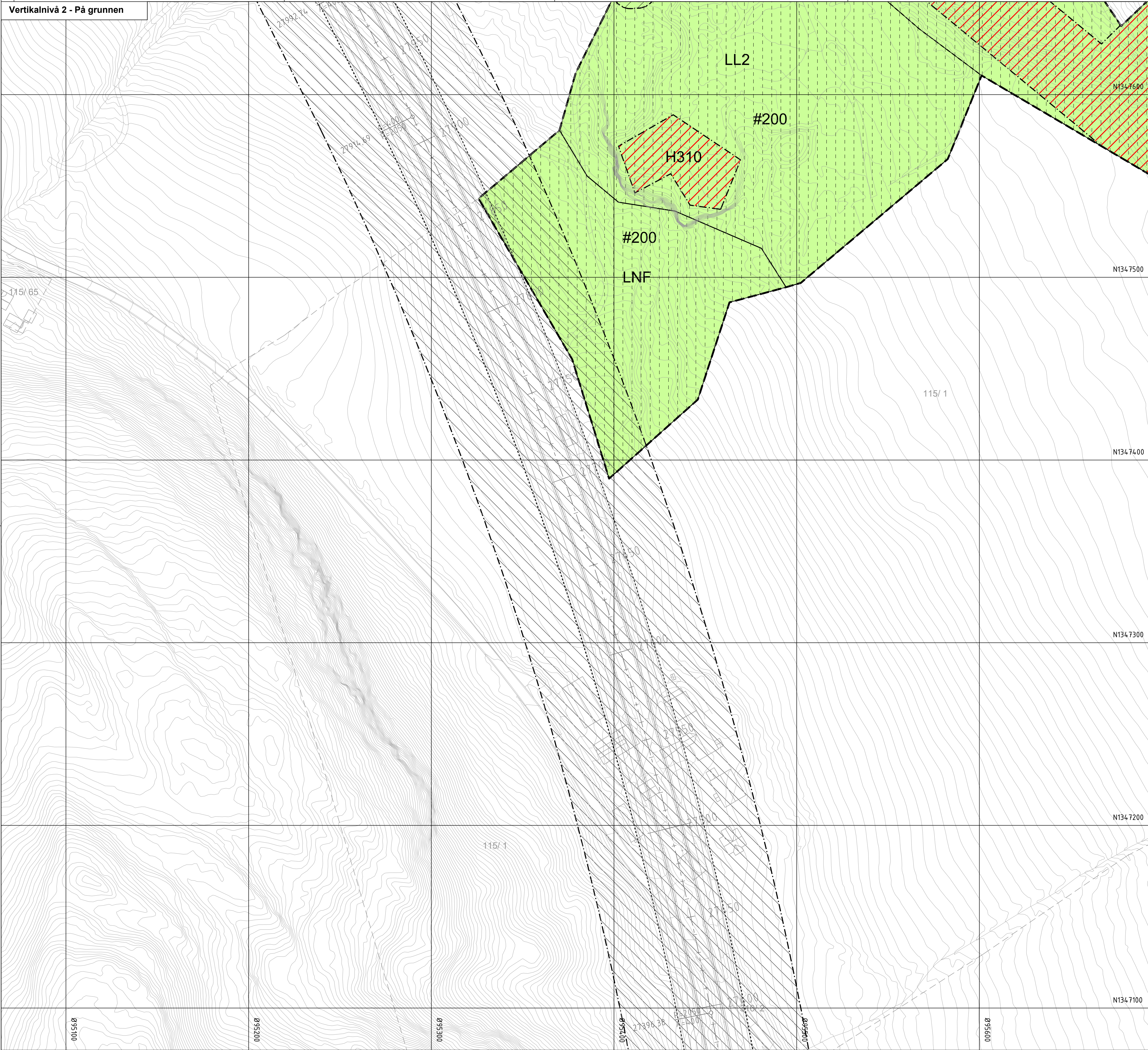
Revisjon	Dato	Saksnr.	Signatur

Detailregulering for	PlanID:	2019p342
Planalternativ 2	Kartgrunnlag:	FKB
	Kartreferanse:	EUREF89.NTM-10
	Høydegrunnlag:	NN2000

Saksbehandling iht. plan- og bygningsloven	Dato	Saksnr.	Signatur

Kommunestyret sitt vedtak	Dato	Saksnr.	Signatur
2. gangs behandling			
Offentlig ettersyn fra.....til.....			
1. gangs behandling			

Kunngjøring av oppstart av planarbeid	Dato:	02.07.2019
	Utfarbeidet av:	Tegningsnummer
		28.05.2021
	Norconsult	R05-2



Tegnforklaring

Reguleringsplan PBL 2008

§12-5. Nr. 1 - Bebyggelse og anlegg

- B Boligbebyggelse (1110)
- BU Undervisning (1162)
- BN Næringsbebyggelse (1300)
- BI Industri (1340)
- BKT Øvrige kommunaltekniske anlegg (1560)
- BGU Grav- og umelund (1700)
- BAA Kombineret bebyggelse og anleggsformål (1800)
- BKB Forretning/kontor/industri (1811)

§12-5. Nr. 2 - Samferdselsanlegg og teknisk infrastruktur

- SV Veg (2010)
- SKV Kjøreveg (2011)
- SGS Gang-/sykkelveg (2015)
- SVT Annen veggrunn - tekniske anlegg (2018)
- SVG Annen veggrunn - grøntareal (2019)
- SKH Kollektivholdeplass (2073)
- SPA Parkering (2080)
- SAA Annen veggrunn - grøntareal kombinert med friluftformål (2900)

§12-5. Nr. 3 - Grønnstruktur

- GT Turveg (3031)
- GF Friområde (3040)
- GP Park (3050)
- GV Vegetasjonsskjerm (3060)

§12-5. Nr. 5 - Landbruks-, natur- og friluftformål samt reindrift

- LNF Landbruks-, natur- og friluftsområder (5100)
- LL Landbruksformål (5110)
- LNA Naturformål av LNFR (5120)
- LF Friluftformål (5130)

§12-5. Nr. 6 - Bruk og vern av sjø og vassdrag med tilhørende strandsone

- V Bruk og vern av sjø og vassdrag med tilhørende strandsone (6001)
- VN Naturområde (6600)
- VFV Friluftsområde i sjø og vassdrag (6710)

§12-6 - Hensynssoner

- H110 Nedslagsfelt drikkevann (110)
- H140 Frisikt (140)
- H190 Andre sikringssoner (190)
- H310 Ras- og skredfare (310)
- H320 Flomfare (320)
- H370 Høyspenningsanlegg (inkl høyspentkabler) (370)
- H530 Hensyn friluftsliv (530)
- H560 Bevaring naturmiljø (560)
- H570 Bevaring kulturmiljø (570)
- H720 Båndlegging etter lov om naturvern (720)
- H730 Båndlegging etter lov om kulturminner (730)
- H740 Båndlegging etter andre lover (740)

§12-7 - Bestemmelseområder

- #001-011 Uiforming rundt tunnel/bru, konstruksjoner og veg (1)
- #100-199 Kulturminner som søkes friggitt (2)
- #200-202 Midlertidige bygge- og anleggsområder

Linjesymbol

- Grense for sikringszone
- Grense for faresone
- Grense for angitt hensynssone
- Grense for båndleggingszone
- Planens begrensning
- Formålgrense
- Bestemmelsegrense
- Midlertidig bygge- og anleggsgrense
- Byggegrense (1211)
- Bebyggelse som forutsettes fjernet (1215)
- Frisiktlinje (1222)
- Regulert støyskjerm (1227)
- Bru (1252)
- Tunnel (1254)

Punktsymboler

- Tunnelåpning (1253)
- Avkjørsel - både inn og utkjøring (1242)

Kartopplysninger

Kilde for basiskart: NOIS
 Dato for basiskart: 07.05.2020
 Koordinatsystem: EUREF89.NTM-10
 Høydegrunnlag: NN2000

Ekvidistanse: 1m
 Kartmålestokk: 1:1000 m

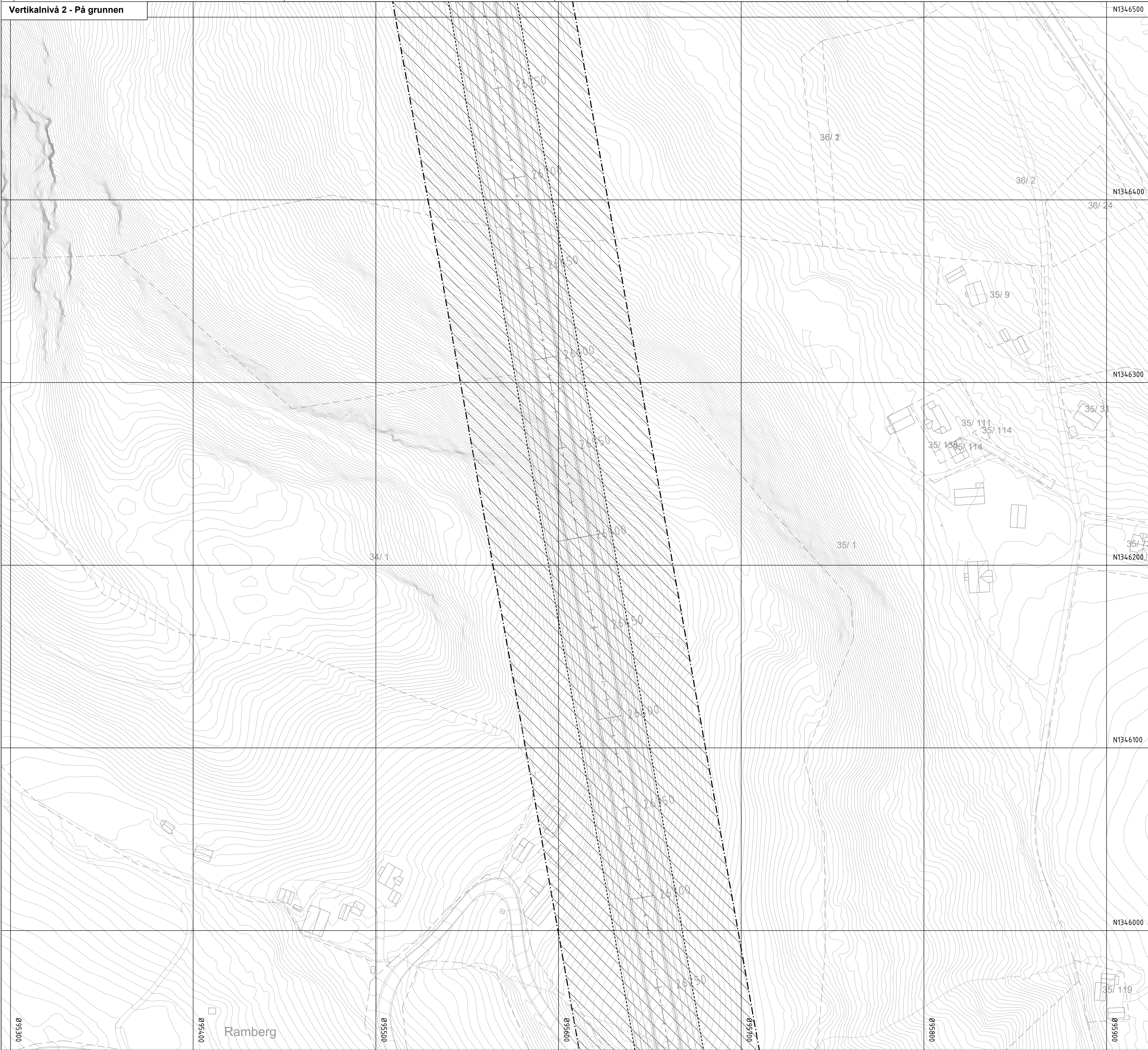
Revisjon	Dato	Saksnr.	Signatur

Detailregulering for	PlanID: 2019p242
Planalternativ 2	Kartgrunnlag: FKB
	Kartreferanse: EUREF89.NTM-10
	Høydegrunnlag: NN2000

Saksbehandling iht. plan- og bygningsloven	Dato	Saksnr.	Signatur

Kommunestyret sitt vedtak	Dato	Saksnr.	Signatur
2. gangs behandling			
Offentlig ettersyn fra.....til.....			
1. gangs behandling			

Kunngjøring av oppstart av planarbeid	Dato: 02.07.2019	Utfarbeidet av: Norconsult	Tegningsnummer: R07-2
	Dato: 28.05.2021		



N1346500	
N1346400	
N1346300	
N1346200	
N1346100	
N1346000	

Tegnforklaring	
Reguleringsplan PBL 2008	
§12-5. Nr. 1 - Bebyggelse og anlegg	
	Boligbebyggelse (1110)
	Undervisning (1162)
	Næringsbebyggelse (1300)
	Industri (1340)
	Øvrige kommunaltekniske anlegg (1560)
	Grav- og umelund (1700)
	Kombinert bebyggelse og anleggsformål (1800)
	Forretning/kontor/industri (1811)
§12-5. Nr. 2 - Samferdselsanlegg og teknisk infrastruktur	
	Veg (2010)
	Kjøreveg (2011)
	Gang-/sykkelveg (2015)
	Annen veggrunn - tekniske anlegg (2018)
	Annen veggrunn - grøntareal (2019)
	Kollektivholdeplass (2073)
	Parkering (2080)
	Annen veggrunn - grøntareal kombinert med friluftsmål (2900)
§12-5. Nr. 3 - Grønstruktur	
	Turveg (3031)
	Frrområde (3040)
	Park (3050)
	Vegetasjonsskjerm (3060)
§12-5. Nr. 5 - Landbruks-, natur- og friluftsmål samt reindrift	
	Landbruks-, natur- og friluftsområder (5100)
	Landbruksformål (5110)
	Naturformål av LNFR (5120)
	Friluftsmål (5130)
§12-5. Nr. 6 - Bruk og vern av sjø og vassdrag med tilhørende strandsone	
	Bruk og vern av sjø og vassdrag med tilhørende strandsone (6001)
	Naturområde (6600)
	Friluftsområde i sjø og vassdrag (6710)
§12-6 - Hensynssoner	
	Nedslagsfelt drikkevann (110)
	Frisikt (140)
	Andre sikringssoner (190)
	Ras- og skredfare (310)
	Flomfare (320)
	Høyspenningsanlegg (inkl høyspentkabler) (370)
	Hensyn friluftsliv (530)
	Bevaring naturmiljø (560)
	Bevaring kulturmiljø (570)
	Båndlegging etter lov om naturvern (720)
	Båndlegging etter lov om kulturminner (730)
	Båndlegging etter andre lover (740)
§12-7 - Bestemmelseområder	
	Utforming rundt tunnel/bru, konstruksjoner og veg (1)
	Kulturminner som søkes frigitt (2)
	Midlertidige bygge- og anleggsområder
Linjesymbol	
	Grense for sikringszone
	Grense for faresone
	Grense for angitt hensynssone
	Grense for båndleggingszone
	Planens begrensning
	Formålgrense
	Bestemmelsegrense
	Midlertidig bygge- og anleggsgrense
	Byggegrense (1211)
	Bebyggelse som forutsettes fjernet (1215)
	Frisiktlinje (1222)
	Regulert støyskjerm (1227)
	Bru (1252)
	Tunnel (1254)
Punktsymboler	
	Tunnelåpning (1253)
	Avkjørsel - både inn og utkjøring (1242)

Kartopplysninger	
Kilde for basiskart: NOIS	Ekvidistanse: 1m
Dato for basiskart: 07.05.2020	Kartmålestokk: 1:1000 m
Koordinatsystem: EUREF89.NTM-10	
Høydegrunnlag: NN2000	
Revisjon	Dato Saksnr. Signatur
Detaljregulering for PlanID: 2019p342 Planalternativ 2 Kartgrunnlag: FKB Kartreferanse: EUREF89.NTM-10 Høydegrunnlag: NN2000	
Saksbehandling iht. plan- og bygningsloven Dato Saksnr. Signatur	
Kommunestyret sitt vedtak	
2. gangs behandling	
Offentlig ettersyn fra.....til.....	
1. gangs behandling	
Kunngjøring av oppstart av planarbeid	02.07.2019
	Dato: 28.05.2021
	Utført av: Norconsult
	Tegningsnummer: R09-2



Tegnforklaring

Reguleringsplan PBL 2008

- §12-5. Nr. 1 - Bebyggelse og anlegg**
- B Boligbebyggelse (1110)
 - BU Undervisning (1162)
 - BN Næringsbebyggelse (1300)
 - BI Industri (1340)
 - BKT Øvrige kommunaltekniske anlegg (1560)
 - BGU Grav- og umelund (1700)
 - BAA Kombineret bebyggelse og anleggsformål (1800)
 - BKB Forretning/kontor/industri (1811)
- §12-5. Nr. 2 - Samferdselsanlegg og teknisk infrastruktur**
- SV Veg (2010)
 - SKV Kjøreveg (2011)
 - SGS Gang-/sykkelveg (2015)
 - SVT Annen veggrunn - tekniske anlegg (2018)
 - SVG Annen veggrunn - grøntareal (2019)
 - SKH Kollektivholdeplass (2073)
 - SPA Parkering (2080)
 - SAA Annen veggrunn - grøntareal kombinert med friluftsmål (2900)
- §12-5. Nr. 3 - Grønstruktur**
- GT Turveg (3031)
 - GF Friområde (3040)
 - GP Park (3050)
 - GV Vegetasjonsskjerm (3060)
- §12-5. Nr. 5 - Landbruks-, natur- og friluftsmål samt reindrift**
- LNF Landbruks-, natur- og friluftsmål (5100)
 - LL Landbruksformål (5110)
 - LNA Naturformål av LNFR (5120)
 - LF Friluftsmål (5130)
- §12-5. Nr. 6 - Bruk og vern av sjø og vassdrag med tilhørende strandsone**
- V Bruk og vern av sjø og vassdrag med tilhørende strandsone (6001)
 - VN Naturområde (6600)
 - VFV Friluftsområde i sjø og vassdrag (6710)

§12-6 - Hensynssoner

- H110 Nedslagsfelt drikkevann (110)
- H140 Frisikt (140)
- H190 Andre sikringsoner (190)
- H310 Ras- og skredfare (310)
- H320 Flomfare (320)
- H370 Høyspenningsanlegg (inkl høyspentkabler) (370)
- H530 Hensyn friluftsliv (530)
- H560 Bevaring naturmiljø (560)
- H570 Bevaring kulturmiljø (570)
- H720 Båndlegging etter lov om naturvern (720)
- H730 Båndlegging etter lov om kulturminner (730)
- H740 Båndlegging etter andre lover (740)

§12-7 - Bestemmelseområder

- #001-011 Utforming rundt tunnel/bru, konstruksjoner og veg (1)
- #100-199 Kulturminner som søkes frigitt (2)
- #200-202 Midlertidige bygge- og anleggsområder

Linjesymbol

- Grense for sikringszone
- Grense for faresone
- Grense for angitt hensynssone
- Grense for båndleggingszone
- Planens begrensning
- Plangrense
- Formålgrense
- Bestemmelsegrense
- Midlertidig bygge- og anleggsgrense
- Byggegrense (1211)
- Bebyggelse som forutsettes fjernet (1215)
- Frisiktlinje (1222)
- Regulert støyskjerm (1227)
- Bru (1252)
- Tunnel (1254)

Punktsymboler

- Tunnelåpning (1253)
- Avkjørsel - både inn og utkjøring (1242)

Kartopplysninger

Kilde for basiskart: NOIS
 Dato for basiskart: 07.05.2020
 Koordinatsystem: EUREF89.NTM-10
 Høydegrunnlag: NN2000

Ekvidistanse: 1m
 Kartmålestokk: 1:1000 m

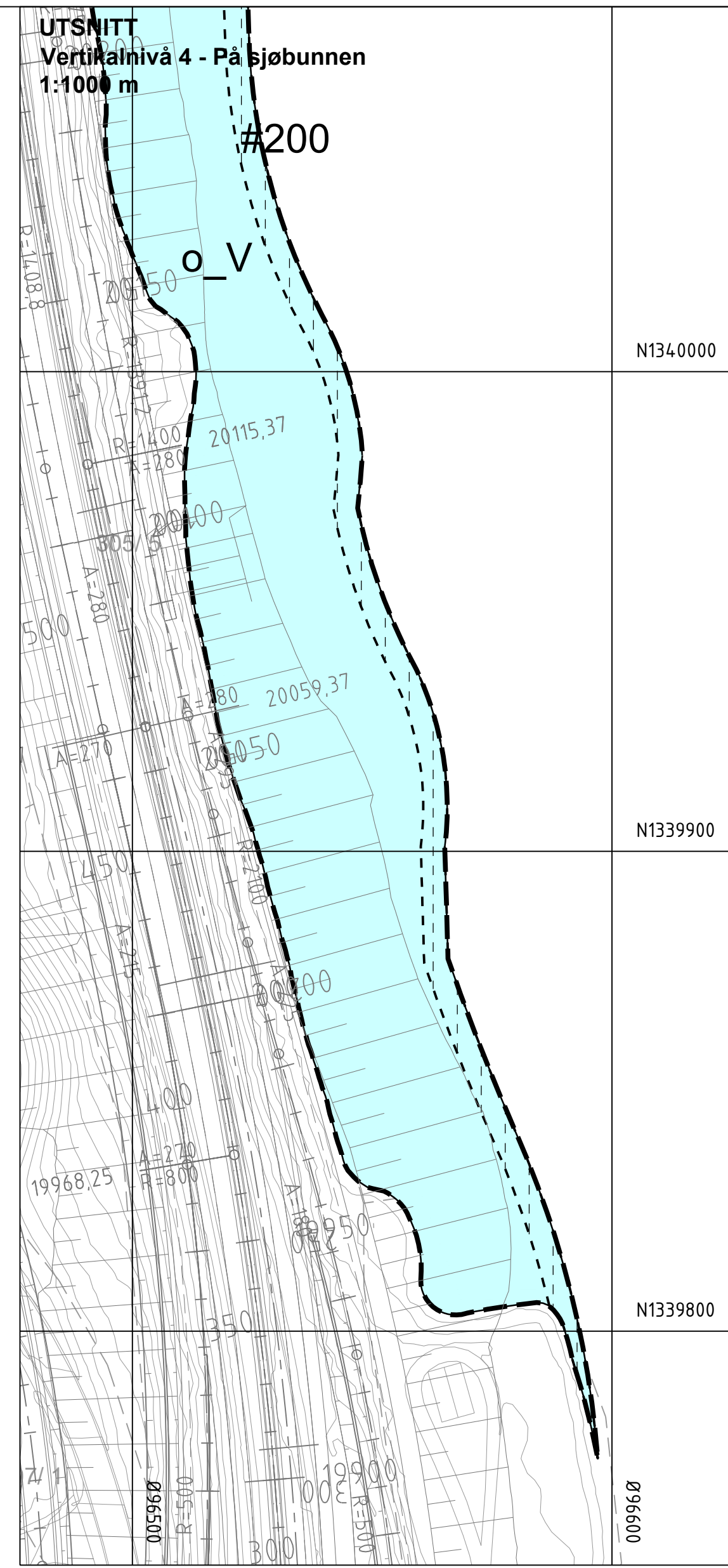
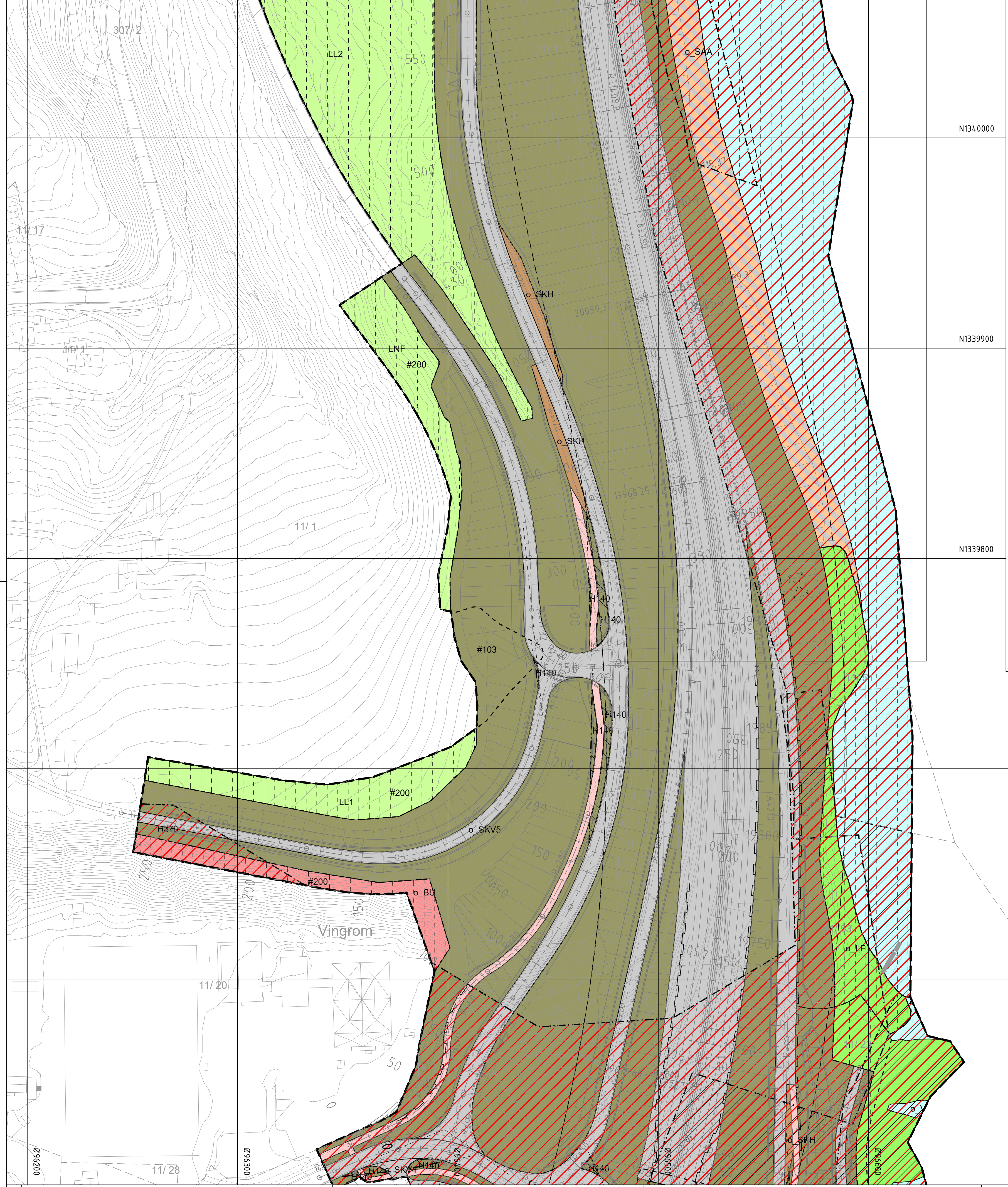
Revisjon	Dato	Saksnr.	Signatur

Detaljregulering for Planalternativ 2 E6 Roterud-Storhove Saksbehandling iht. plan- og bygningsloven		PlanID: 2019p242 Kartgrunnlag: FKB Kartreferanse: EUREF89.NTM-10 Høydegrunnlag: NN2000

Kommunestyret sitt vedtak	Dato	Saksnr.	Signatur
2. gangs behandling			
Offentlig ettersyn fra.....til.....			
1. gangs behandling			
Kunngjøring av oppstart av planarbeid	02.07.2019		

		Dato: 28.05.2021 Utarbeidet av: Norconsult	Tegningsnummer: R12-2
--	--	---	-----------------------

Vertikalnivå 2 - På grunnen



Tegnforklaring

Reguleringsplan PBL 2008

- §12-5. Nr. 1 - Bebyggelse og anlegg**
- B Boligbebyggelse (1110)
 - BU Undervisning (1162)
 - BN Næringsbebyggelse (1300)
 - BI Industri (1340)
 - BKT Øvrige kommunaltekniske anlegg (1560)
 - BGV Grav- og umelund (1700)
 - BAA Kombineret bebyggelse og anleggsformål (1800)
 - BKB Forretning/kontor/industri (1811)

- §12-5. Nr. 2 - Samferdselsanlegg og teknisk infrastruktur**
- SV Veg (2010)
 - SKV Kjøreveg (2011)
 - SGS Gang-/sykkelveg (2015)
 - SVT Annen veggrunn - tekniske anlegg (2018)
 - SVG Annen veggrunn - grøntareal (2019)
 - SKH Kollektivholdeplass (2073)
 - SPA Parkering (2080)
 - SAA Annen veggrunn - grøntareal kombinert med friluftsmål (2900)

- §12-5. Nr. 3 - Grønnstruktur**
- GT Turveg (3031)
 - GF Friområde (3040)
 - GP Park (3050)
 - GV Vegetasjonsskjerm (3060)

- §12-5. Nr. 5 - Landbruks-, natur- og friluftsmål samt reindrift**
- LNF Landbruks-, natur- og friluftsområder (5100)
 - LL Landbruksformål (5110)
 - LNA Naturformål av LNFR (5120)
 - LF Friluftsmål (5130)

- §12-5. Nr. 6 - Bruk og vern av sjø og vassdrag med tilhørende strandsone**
- V Bruk og vern av sjø og vassdrag med tilhørende strandsone (6001)
 - VN Naturområde (6600)
 - VFV Friluftsområde i sjø og vassdrag (6710)

- §12-6 - Hensynssoner**
- H110 Nedslagsfelt drikkevann (110)
 - H140 Frisikt (140)
 - H190 Andre sikringsoner (190)
 - H310 Ras- og skredfare (310)
 - H320 Flomfare (320)
 - H370 Høyspenningsanlegg (inkl høyspentkabler) (370)
 - H530 Hensyn friluftsliv (530)
 - H560 Bevaring naturmiljø (560)
 - H570 Bevaring kulturmiljø (570)
 - H720 Båndlegging etter lov om naturvern (720)
 - H730 Båndlegging etter lov om kulturminner (730)
 - H740 Båndlegging etter andre lover (740)

- §12-7 - Bestemmelseområder**
- #001-011 Utforming rundt tunnel/bru, konstruksjoner og veg (1)
 - #100-199 Kulturminner som søkes friggitt (2)
 - #200-202 Midlertidige bygge- og anleggsområder

- Linjesymbol**
- Grense for sikringszone
 - Grense for faresone
 - Grense for angitt hensynssone
 - Planens begrensning
 - Plangrense
 - Formålgrense
 - Bestemmelsegrense
 - Byggegrense (1211)
 - Midlertidig bygge- og anleggsgrense
 - Byggegrense (1211)
 - Bebyggelse som forutsettes fjernet (1215)
 - Frisiktilinje (1222)
 - Regulert støyskjerm (1227)
 - Bru (1252)
 - Tunnel (1254)
 - Grense for båndleggingssone

- Punktsymboler**
- ⤵ Tunnelåpning (1253)
 - ↔ Avkjørsel - både inn og utkjøring (1242)

Kartopplysninger

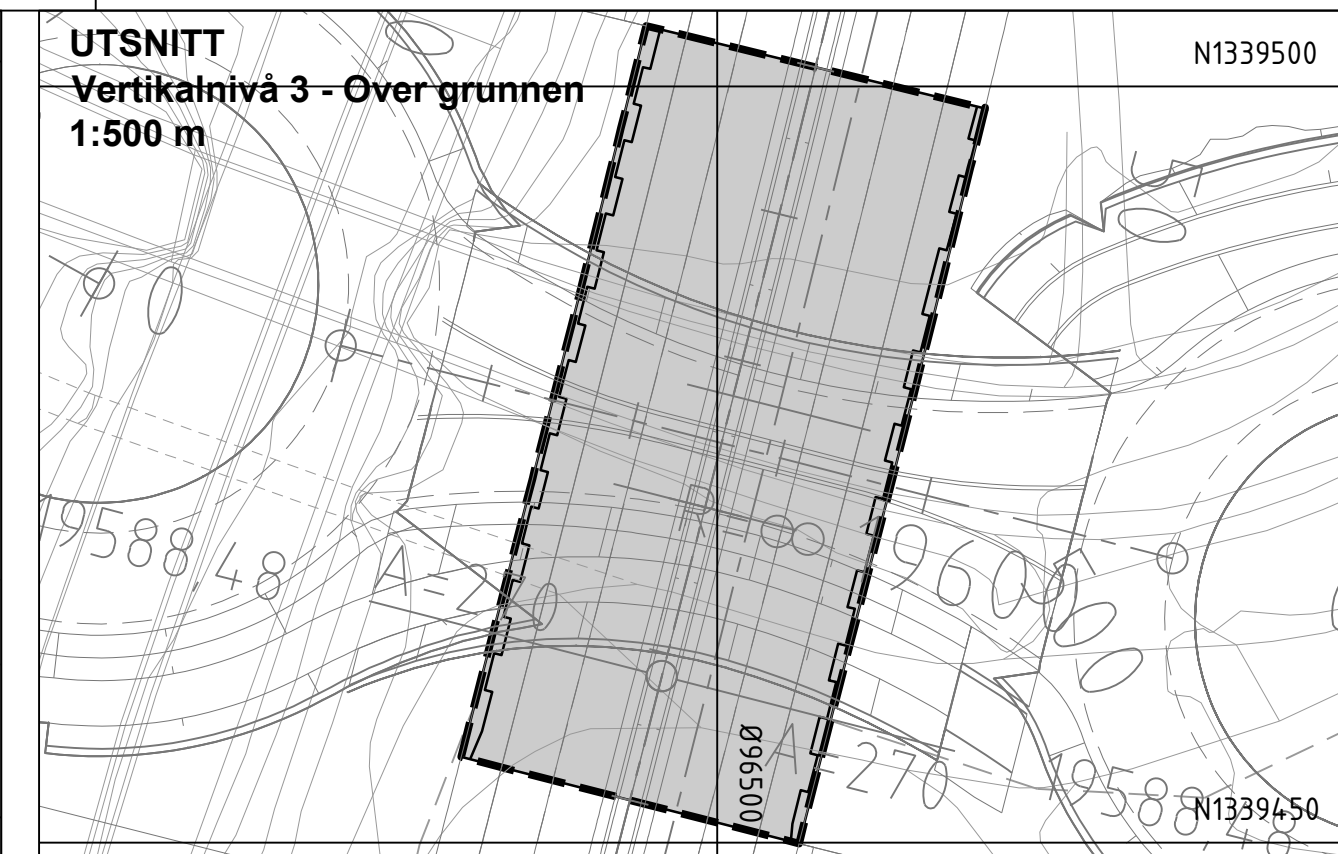
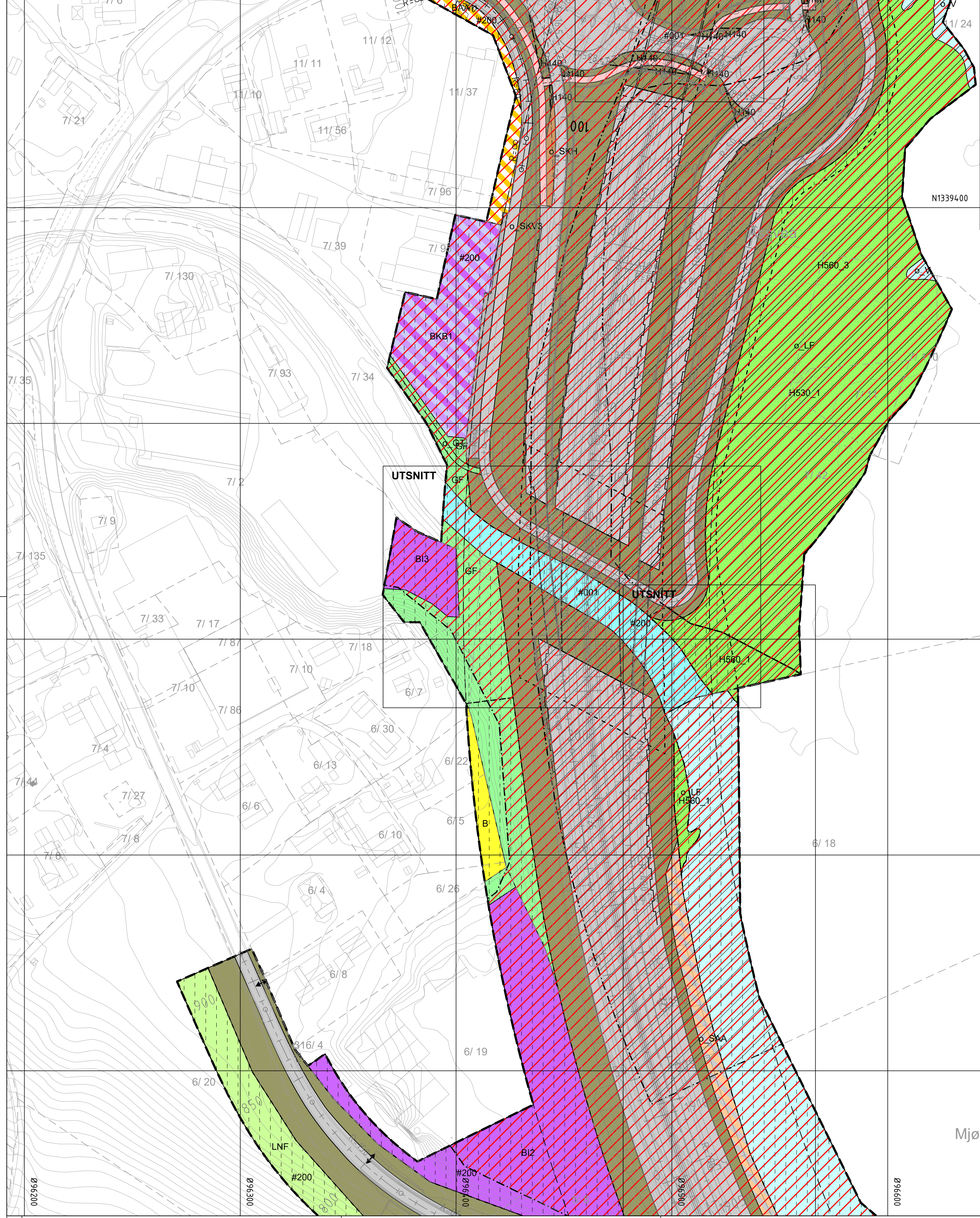
Kilde for basiskart: NOIS
 Dato for basiskart: 07.05.2020
 Koordinatsystem: EUREF89.NTM-10
 Høydegrunnlag: NN2000

Ekvidistanse: 1m
 Kartmålestokk: 1:1000 m

Revisjon	Dato	Saksnr.	Signatur

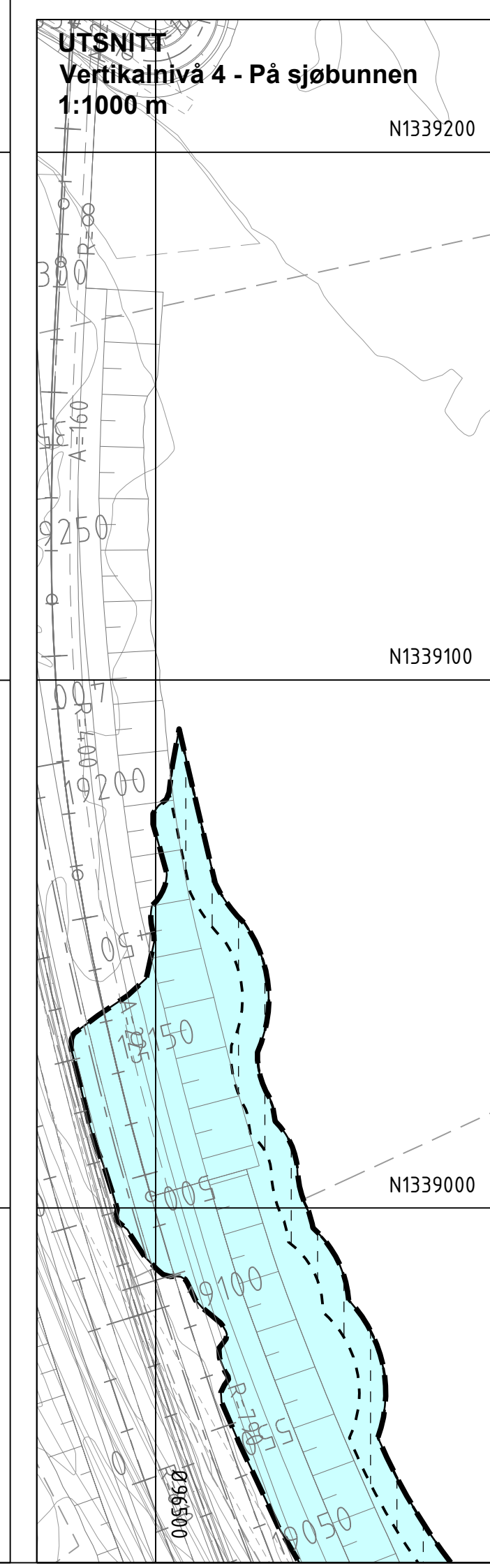
Detailregulering for			
Planalternativ 2			
Saksbehandling iht. plan- og bygningsloven	Dato	Saksnr.	Signatur
2. gangs behandling			
Offentlig ettersyn fra.....til.....			
1. gangs behandling			
Kunngjøring av oppstart av planarbeid	02.07.2019		

Vertikalnivå 2 - På grunnen



Tegnforklaring

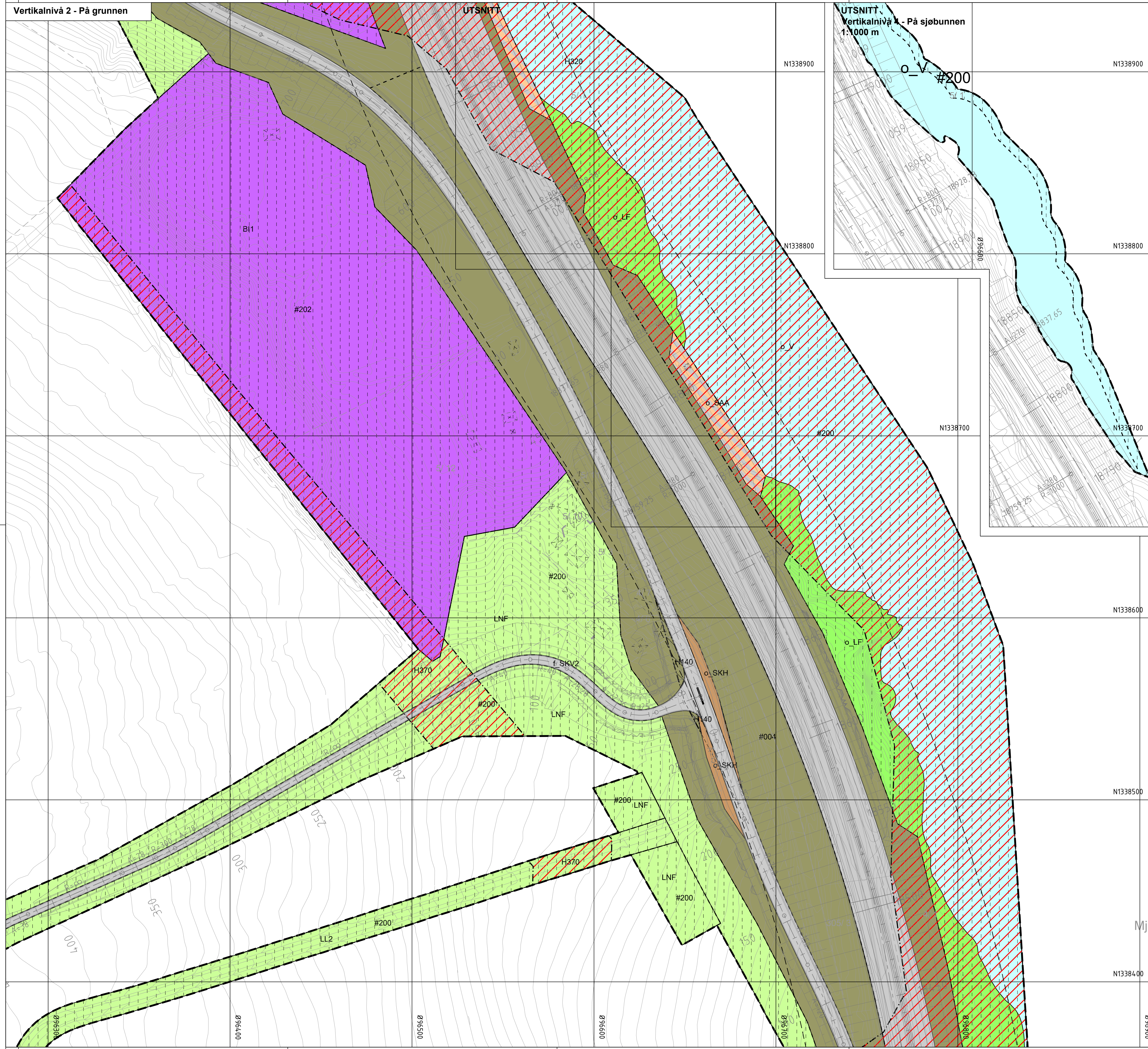
Reguleringsplan PBL 2008		§12-6 - Hensynssoner	
§12-5. Nr. 1 - Bebyggelse og anlegg			Nedslagsfelt drikkevann (110)
B	Boligbebyggelse (1110)		Frisikt (140)
BU	Undervisning (1162)		Andre sikringsoner (190)
BN	Næringsbebyggelse (1300)		Ras- og skredfare (310)
BI	Industri (1340)		Flomfare (320)
BKT	Øvrige kommunaltekniske anlegg (1560)		Høyspeningsanlegg (inkl høyspenkabler) (370)
BGU	Grav- og umelund (1700)		Hensyn friluftsliv (530)
BAA	Kombinert bebyggelse og anleggsformål (1800)		Bevaring naturmiljø (560)
BKB	Forretning/kontor/industri (1811)		Bevaring kulturmiljø (570)
§12-5. Nr. 2 - Samferdselsanlegg og teknisk infrastruktur			Båndlegging etter lov om naturvern (720)
SV	Veg (2010)		Båndlegging etter lov om kulturminner (730)
SKV	Kjøreveg (2011)		Båndlegging etter andre lover (740)
SGS	Gang-/sykkelveg (2015)	§12-7 - Bestemmelseområder	
SVT	Annen veggrunn - tekniske anlegg (2018)		Utforming rundt tunnel/bru, konstruksjoner og veg (1)
SVG	Annen veggrunn - grøntareal (2019)		Kulturminner som søkes friggitt (2)
SKH	Kollektivholdeplass (2073)		Midlertidige bygge- og anleggsområder
SPA	Parkering (2080)	Linjesymbol	
SAA	Annen veggrunn - grøntareal kombinert med friluftsmål (2900)		Grense for sikringszone
§12-5. Nr. 3 - Grønnstruktur			Grense for faresone
GT	Turveg (3031)		Grense for angitt hensynssone
GF	Frømråde (3040)		Planens begrensning
GP	Park (3050)		Formålgrense
GV	Vegetasjonsskjerm (3060)		Bestemmelsegrense
§12-5. Nr. 5 - Landbruks-, natur- og friluftsmål samt reindrift			Midlertidig bygge- og anleggsgrense
LNF	Landbruks-, natur- og friluftsområder (5100)		Byggegrense (1211)
LL	Landbruksformål (5110)		Bebyggelse som forutsettes fjernet (1215)
LNA	Naturformål av LNFR (5120)		Frisiktlinje (1222)
LF	Friluftsmål (5130)		Regulert støyskjerm (1227)
§12-5. Nr. 6 - Bruk og vern av sjø og vassdrag med tilhørende strandsone			Bru (1252)
V	Bruk og vern av sjø og vassdrag med tilhørende strandsone (6001)		Tunnel (1254)
VN	Naturområde (6600)		Grense for båndleggingssone
VFV	Friluftsområde i sjø og vassdrag (6710)	Punktsymboler	
			Tunnelåpning (1253)
			Avkjørsel - både inn og utkjøring (1242)



Kartopplysninger		Ekvidistanse: 1m	
Kilde for basiskart: NOIS	Dato for basiskart: 07.05.2020	Kartmålestokk: 1:1000 m	
Koordinatsystem: EUREF89.NTM-10	Høydegrunnlag: NN2000		
Revisjon	Dato	Saksnr.	Signatur
Detailregulering for		PlanID: 2019p342	
Planalternativ 2		Kartgrunnlag: FK8	
Saksbehandling iht. plan- og bygningsloven		Kartreferanse: EUREF89.NTM-10	
		Høydegrunnlag: NN2000	
Kommunestyret sitt vedtak	Dato	Saksnr.	Signatur
2. gangs behandling			
Offentlig ettersyn fra.....til.....			
1. gangs behandling			
Kunngjøring av oppstart av planarbeid	02.07.2019		
	Dato:	Utført av:	Tegningsnummer
	28.05.2021	Norconsult	R16-2



28.05.2021 Norconsult R16-2



Tegnforklaring

Reguleringsplan PBL 2008

§12-5. Nr. 1 - Bebyggelse og anlegg

- B Boligbebyggelse (1110)
- BU Undervisning (1162)
- BN Næringsbebyggelse (1300)
- BI Industri (1340)
- BKT Øvrige kommunaltekniske anlegg (1560)
- BGU Grav- og umelund (1700)
- BAA Kombineret bebyggelse og anleggsformål (1800)
- BKB Forretning/kontor/industri (1811)

§12-5. Nr. 2 - Samferdselsanlegg og teknisk infrastruktur

- SV Veg (2010)
- SKV Kjøreveg (2011)
- SGS Gang-/sykkelveg (2015)
- SVT Annen veggrunn - tekniske anlegg (2018)
- SVG Annen veggrunn - grøntareal (2019)
- SKH Kollektivholdeplass (2073)
- SPA Parkering (2080)
- SAA Annen veggrunn - grøntareal kombinert med friluftsmål (2900)

§12-5. Nr. 3 - Grønstruktur

- GT Turveg (3031)
- GF Friområde (3040)
- GP Park (3050)
- GV Vegetasjonsskjerm (3060)

§12-5. Nr. 5 - Landbruks-, natur- og friluftsmål samt reindrift

- LNF Landbruks-, natur- og friluftsområder (5100)
- LL Landbruksformål (5110)
- LNA Naturformål av LNFR (5120)
- LF Friluftsmål (5130)

§12-5. Nr. 6 - Bruk og vern av sjø og vassdrag med tilhørende strandsone

- V Bruk og vern av sjø og vassdrag med tilhørende strandsone (6001)
- VN Naturområde (6600)
- VFV Friluftsområde i sjø og vassdrag (6710)

§12-6 - Hensynssoner

- H110 Nedslagsfelt drikkevann (110)
- H140 Frisikt (140)
- H190 Andre sikringsoner (190)
- H310 Ras- og skredfare (310)
- H320 Flomfare (320)
- H370 Høyspenningsanlegg (inkl høyspenkabler) (370)
- H530 Hensyn friluftsliv (530)
- H560 Bevaring naturmiljø (560)
- H570 Bevaring kulturmiljø (570)
- H720 Båndlegging etter lov om naturvern (720)
- H730 Båndlegging etter lov om kulturminner (730)
- H740 Båndlegging etter andre lover (740)

§12-7 - Bestemmelseområder

- #001-011 Utforming rundt tunnel/bru, konstruksjoner og veg (1)
- #100-199 Kulturminner som søkes frigitt (2)
- #200-202 Midlertidige bygge- og anleggsområder

Linjesymbol

- Grense for sikringszone
- Grense for faresone
- Grense for angitt hensynssone
- Planens begrensning
- Formålgrense
- Bestemmelsegrense
- Byggegrense (1211)
- Byggegrense som forutsettes fjernet (1215)
- Frisiktlinje (1222)
- Regulert støyskjerm (1227)
- Bru (1252)
- Tunnel (1254)
- Grense for båndleggingszone

Punktsymboler

- Tunnelåpning (1253)
- Avkjørsel - både inn og utkjøring (1242)

Kartopplysninger

Kilde for basiskart: NOIS
 Dato for basiskart: 07.05.2020
 Koordinatsystem: EUREF89.NTM-10
 Høydegrunnlag: NN2000

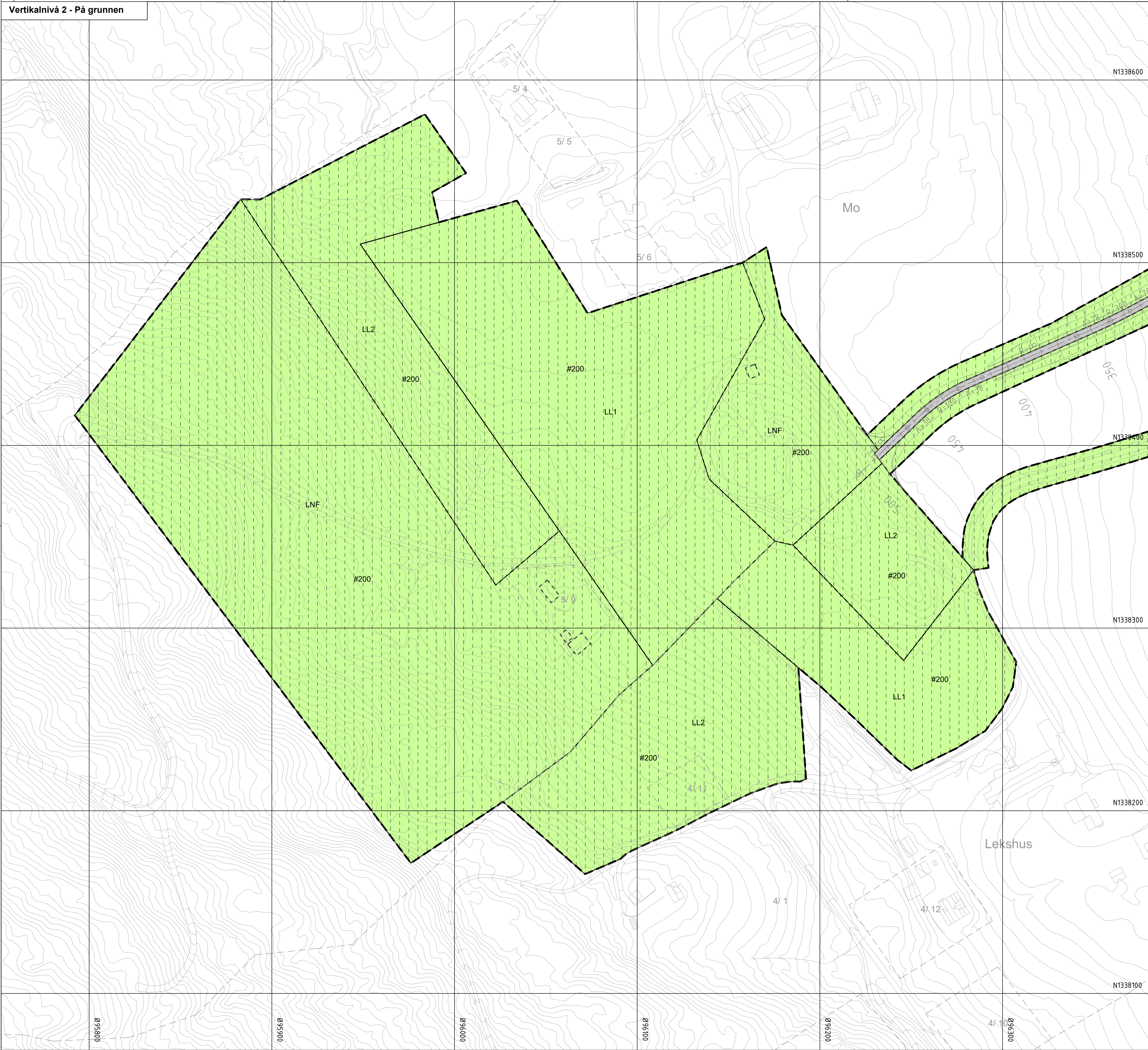
Ekvidistanse: 1m
 Kartmålestokk: 1:1000 m

Revisjon	Dato	Saksnr.	Signatur
Detaljregulering for E6 Roterud-Storhove Planalternativ 2 Saksbehandling iht. plan- og bygningsloven			
Kommunestyret sitt vedtak 2. gangs behandling Offentlig ettersyn fra.....til..... 1. gangs behandling Kunningjøring av oppstart av planarbeid			
	02.07.2019		
	Dato:	Utfarbeidet av:	Tegningsnummer
	28.05.2021	Norconsult	R17-2

Lillemor kommune

NyeVeier

PlanID: 2019p242
 Kartgrunnlag: FKB
 Kartreferanse: EUREF89.NTM-10
 Høydegrunnlag: NN2000



Tegnforklaring

Reguleringsplan PBL 2008

§12-5. Nr. 1 - Bebyggelse og anlegg

- B Boligbebyggelse (1110)
- BU Undervisning (1162)
- BN Næringsbebyggelse (1300)
- BI Industri (1340)
- BKT Øvrige kommunaltekniske anlegg (1560)
- BGU Grav- og umelund (1700)
- BAA Kombineret bebyggelse og anleggsformål (1800)
- BKB Forretning/kontor/industri (1811)

§12-5. Nr. 2 - Samferdselsanlegg og teknisk infrastruktur

- SV Veg (2010)
- SKV Kjøreveg (2011)
- SGS Gang-/sykkelveg (2015)
- SVT Annen veggrunn - tekniske anlegg (2018)
- SVG Annen veggrunn - grøntareal (2019)
- SKH Kollektivholdeplass (2073)
- SPA Parkering (2080)
- SAA Annen veggrunn - grøntareal kombinert med friluftsmål (2900)

§12-5. Nr. 3 - Grønstruktur

- GT Turveg (3031)
- GF Friområde (3040)
- GP Park (3050)
- GV Vegetasjonsskjerm (3060)

§12-5. Nr. 5 - Landbruks-, natur- og friluftsmål samt reindrift

- LNF Landbruks-, natur- og friluftsområder (5100)
- LL Landbruksformål (5110)
- LNA Naturformål av LNFR (5120)
- LF Friluftsmål (5130)

§12-5. Nr. 6 - Bruk og vern av sjø og vassdrag med tilhørende strandsone

- V Bruk og vern av sjø og vassdrag med tilhørende strandsone (6001)
- VN Naturområde (6600)
- VFV Friluftsområde i sjø og vassdrag (6710)

§12-6 - Hensynssoner

- H110 Nedslagsfelt drikkevann (110)
- H140 Frisikt (140)
- H190 Andre sikringssoner (190)
- H310 Ras- og skredfare (310)
- H320 Flomfare (320)
- H370 Høyspenningsanlegg (inkl høyspenkabler) (370)
- H530 Hensyn friluftsliv (530)
- H560 Bevaring naturmiljø (560)
- H570 Bevaring kulturmiljø (570)
- H720 Båndlegging etter lov om naturvern (720)
- H730 Båndlegging etter lov om kulturminner (730)
- H740 Båndlegging etter andre lover (740)

§12-7 - Bestemmelseområder

- #001-011 Utforming rundt tunnel/bru, konstruksjoner og veg (1)
- #100-199 Kulturminner som søkes frigitt (2)
- #200;202 Midlertidige bygge- og anleggsområder

Linjesymbol

- Grense for sikringszone
- Grense for faresone
- Grense for angitt hensynssone
- Planens begrensning
- Plangrense
- Formålgrense
- Bestemmelsegrense
- Byggegrense (1211)
- Midlertidig bygge- og anleggsgrense
- Byggegrense (1215)
- Bebyggelse som forutsettes fjernet (1215)
- Frisiktlinje (1222)
- Regulert støyskjerm (1227)
- Bru (1252)
- Tunnel (1254)
- Grense for båndleggingssone

Punktsymboler

- Tunnelåpning (1253)
- Avkjørsel - både inn og utkjøring (1242)

Kartopplysninger

Kilde for basiskart: NOIS
 Dato for basiskart: 07.05.2020
 Koordinatsystem: EUREF89.NTM-10
 Høydegrunnlag: NN2000

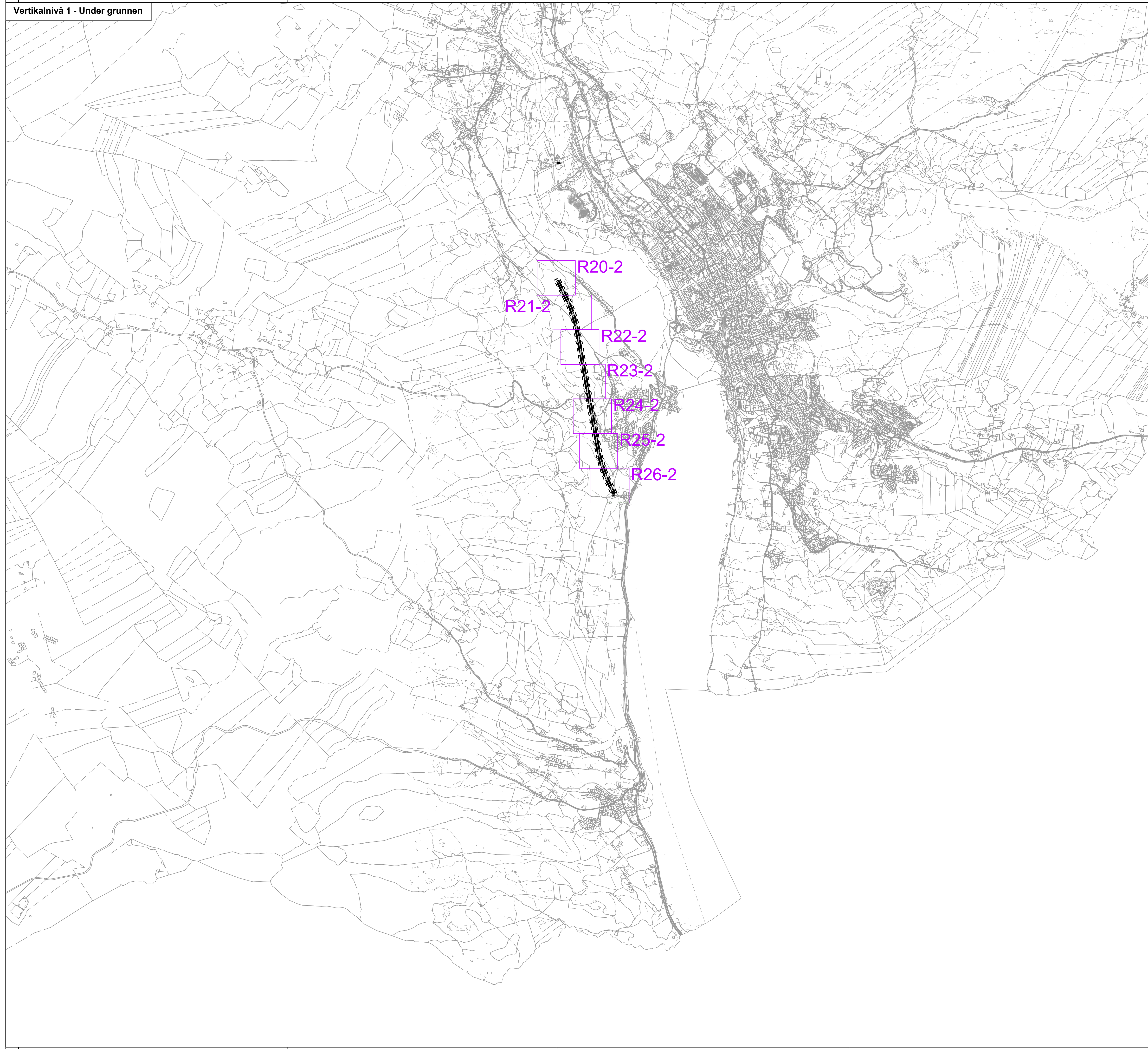
Ekvidistanse: 1m
 Kartmålestokk: 1:1000 m

Revisjon	Dato	Saksnr.	Signatur

Detaljregulering for Planalternativ 2 E6 Roterud-Storhove Saksbehandling iht. plan- og bygningsloven		PlanID: 2019p242 Kartgrunnlag: FKB Kartreferanse: EUREF89.NTM-10 Høydegrunnlag: NN2000
--	--	---

Kommunestyret sitt vedtak	Dato	Saksnr.	Signatur
2. gangs behandling			
Offentlig ettersyn fra.....til.....			

1. gangs behandling			
Kunngjøring av oppstart av planarbeid	02.07.2019		



Tegnforklaring

Reguleringsplan PBL 2008

- §12-5. Nr. 1 - Bebyggelse og anlegg**
- B Boligbebyggelse (1110)
 - BU Undervisning (1162)
 - BN Næringsbebyggelse (1300)
 - BI Industri (1340)
 - BKT Øvrige kommunaltekniske anlegg (1560)
 - BGU Grav- og umelund (1700)
 - BAA Kombineret bebyggelse og anleggsformål (1800)
 - BKB Forretning/kontor/industri (1811)

- §12-5. Nr. 2 - Samferdselsanlegg og teknisk infrastruktur**
- SV Veg (2010)
 - SKV Kjøreveg (2011)
 - SGS Gang-/sykkelveg (2015)
 - SVT Annen veggrunn - tekniske anlegg (2018)
 - SVG Annen veggrunn - grøntareal (2019)
 - SKH Kollektivholdeplass (2073)
 - SPA Parkering (2080)
 - SAA Annen veggrunn - grøntareal kombinert med friluftsmål (2900)

- §12-5. Nr. 3 - Grønstruktur**
- GT Turveg (3031)
 - GF Friområde (3040)
 - GP Park (3050)
 - GV Vegetasjonsskjerm (3060)

- §12-5. Nr. 5 - Landbruks-, natur- og friluftsmål samt reindritt**
- LNF Landbruks-, natur- og friluftsområder (5100)
 - LL Landbruksformål (5110)
 - LNA Naturformål av LNFR (5120)
 - LF Friluftsmål (5130)

- §12-5. Nr. 6 - Bruk og vern av sjø og vassdrag med tilhørende strandsone**
- V Bruk og vern av sjø og vassdrag med tilhørende strandsone (6001)
 - VN Naturområde (6600)
 - VFV Friluftsområde i sjø og vassdrag (6710)

- §12-6 - Hensynssoner**
- H110 Nedslagsfelt drikkevann (110)
 - H140 Frisikt (140)
 - H190 Andre sikringsoner (190)
 - H310 Ras- og skredfare (310)
 - H320 Flomfare (320)
 - H370 Høyspenningsanlegg (inkl høyspentkabler) (370)
 - H530 Hensyn friluftsliv (530)
 - H560 Bevaring naturmiljø (560)
 - H570 Bevaring kulturmiljø (570)
 - H720 Båndlegging etter lov om naturvern (720)
 - H730 Båndlegging etter lov om kulturminner (730)
 - H740 Båndlegging etter andre lover (740)

- §12-7 - Bestemmelseområder**
- #001-011 Utforming rundt tunnel/bru, konstruksjoner og veg (1)
 - #100-199 Kulturminner som søkes friggitt (2)
 - #200-202 Midlertidige bygge- og anleggsområder

- Linjesymbol**
- Grense for sikringszone
 - Grense for faresone
 - Grense for angitt hensynssone
 - Grense for båndleggingszone
 - Planens begrensning
 - Plangrense
 - Formålgrense
 - Bestemmelsegrense
 - Midlertidig bygge- og anleggsgrense
 - Byggegrense (1211)
 - Bebyggelse som forutsettes fjernet (1215)
 - Frisiktlinje (1222)
 - Regulert støyskjerm (1227)
 - Bru (1252)
 - Tunnel (1254)

- Punktsymboler**
- Tunnelåpning (1253)
 - Avkjørsel - både inn og utkjøring (1242)

Kartopplysninger

Kilde for basiskart: NOIS
 Dato for basiskart: 07.05.2020
 Koordinatsystem: EUREF89.NTM-10
 Høydegrunnlag: NN2000


Ekvidistanse: 1m
 Kartmålestokk: 1:30 000 m

Revisjon	Dato	Saksnr.	Signatur

Detaljregulering for Planalternativ 2 Saksbehandling iht. plan- og bygningsloven	N 	PlanID: 2019p342 Kartgrunnlag: FKB Kartreferanse: EUREF89.NTM-10 Høydegrunnlag: NN2000
--	-------	---

Kommunestyret sitt vedtak	Dato	Saksnr.	Signatur
2. gangs behandling			
Offentlig ettersyn fra.....til.....			
1. gangs behandling			

Kunngjøring av oppstart av planarbeid	Dato: 02.07.2019	Utført av: Norconsult	Tegningsnummer: R20-2 - R26-2
---------------------------------------	------------------	-----------------------	-------------------------------



Tegnforklaring

Reguleringsplan PBL 2008
§12-5. Nr. 1 - Bebyggelse og anlegg

- B Boligbebyggelse (1110)
- BU Undervisning (1162)
- BN Næringsbebyggelse (1300)
- BI Industri (1340)
- BKT Øvrige kommunaltekniske anlegg (1560)
- BGU Grav- og umelund (1700)
- BAA Kombineret bebyggelse og anleggsformål (1800)
- BKB Forretning/kontor/industri (1811)

§12-5. Nr. 2 - Samferdselsanlegg og teknisk infrastruktur

- SV Veg (2010)
- SKV Kjøreveg (2011)
- SGS Gang-/sykkelveg (2015)
- SVT Annen veggrunn - tekniske anlegg (2018)
- SVG Annen veggrunn - grøntareal (2019)
- SKH Kollektivholdeplass (2073)
- SPA Parkering (2080)
- SAA Annen veggrunn - grøntareal kombinert med friluftsmål (2900)

§12-5. Nr. 3 - Grønnstruktur

- GT Turveg (3031)
- GF Friområde (3040)
- GP Park (3050)
- GV Vegetasjonsskjerm (3060)

§12-5. Nr. 5 - Landbruks-, natur- og friluftsmål samt reindrift

- LNF Landbruks-, natur- og friluftsområder (5100)
- LL Landbruksformål (5110)
- LNA Naturformål av LNFR (5120)
- LF Friluftsmål (5130)

§12-5. Nr. 6 - Bruk og vern av sjø og vassdrag med tilhørende strandsone

- V Bruk og vern av sjø og vassdrag med tilhørende strandsone (6001)
- VN Naturområde (6600)
- VFV Friluftsområde i sjø og vassdrag (6710)

§12-6 - Hensynssoner

- Nedslagsfelt drikkevann (110)
- Frisikt (140)
- Andre sikringssoner (190)
- Ras- og skredfare (310)
- Flomfare (320)
- Høyspenningsanlegg (inkl høyspentkabler) (370)
- Hensyn friluftsliv (530)
- Bevaring naturmiljø (560)
- Bevaring kulturmiljø (570)
- Båndlegging etter lov om naturvern (720)
- Båndlegging etter lov om kulturminner (730)
- Båndlegging etter andre lover (740)

§12-7 - Bestemmelseområder

- Utforming rundt tunnel/bru, konstruksjoner og veg (1)
- Kulturminner som søkes friggitt (2)
- Midlertidige bygge- og anleggsområder

Linjesymbol

- Grense for sikringszone
- Grense for faresone
- Grense for angitt hensynszone
- Grense for båndleggingszone
- Planens begrensning
- Formålgrense
- Bestemmelsegrense
- Midlertidig bygge- og anleggsgrense
- Byggegrense (1211)
- Bebyggelse som forutsettes fjernet (1215)
- Frisiktlinje (1222)
- Regulert støyskjerm (1227)
- Bru (1252)
- Tunnel (1254)

Punktsymboler

- Tunnelåpning (1253)
- Avkjørsel - både inn og utkjøring (1242)

Kartopplysninger

Kilde for basiskart: NOIS
Dato for basiskart: 07.05.2020
Koordinatsystem: EUREF89.NTM-10
Høydegrunnlag: NN2000

Ekvidistanse: 1m
Kartmålestokk: 1:1000 m
0 25 50m


Revisjon	Dato	Saksnr.	Signatur

Detaljregulering for	PlanID: 2019p242
Planalternativ 2	Kartgrunnlag: FKB
	Kartreferanse: EUREF89.NTM-10
	Høydegrunnlag: NN2000

Saksbehandling iht. plan- og bygningsloven	Dato	Saksnr.	Signatur

Kommunestyret sitt vedtak	Dato	Saksnr.	Signatur
2. gangs behandling			
Offentlig ettersyn fra.....til.....			
1. gangs behandling			

Kunngjøring av oppstart av planarbeid	Dato: 02.07.2019	Utført av: Tegningsnummer
	Dato: 28.05.2021	Norconsult



Tegnforklaring

Reguleringsplan PBL 2008

- §12-5. Nr. 1 - Bebyggelse og anlegg**
- B Boligbebyggelse (1110)
 - BU Undervisning (1162)
 - BN Næringsbebyggelse (1300)
 - BI Industri (1340)
 - BKT Øvrige kommunaltekniske anlegg (1560)
 - BGU Grav- og umelund (1700)
 - BAA Kombinert bebyggelse og anleggsformål (1800)
 - BKB Forretning/kontor/industri (1811)

- §12-5. Nr. 2 - Samferdselsanlegg og teknisk infrastruktur**
- SV Veg (2010)
 - SKV Kjøreveg (2011)
 - SGS Gang-/sykkelveg (2015)
 - SVT Annen veggrunn - tekniske anlegg (2018)
 - SVG Annen veggrunn - grøntareal (2019)
 - SKH Kollektivholdeplass (2073)
 - SPA Parkering (2080)
 - SAA Annen veggrunn - grøntareal kombinert med friluftsmål (2900)

- §12-5. Nr. 3 - Grønnstruktur**
- GT Turveg (3031)
 - GF Friområde (3040)
 - GP Park (3050)
 - GV Vegetasjonsskjerm (3060)

- §12-5. Nr. 5 - Landbruks-, natur- og friluftsmål samt reindrift**
- LNF Landbruks-, natur- og friluftsområder (5100)
 - LL Landbruksformål (5110)
 - LNA Naturformål av LNFR (5120)
 - LF Friluftsmål (5130)

- §12-5. Nr. 6 - Bruk og vern av sjø og vassdrag med tilhørende strandsone**
- V Bruk og vern av sjø og vassdrag med tilhørende strandsone (6001)
 - VN Naturområde (6600)
 - VFV Friluftsområde i sjø og vassdrag (6710)

§12-6 - Hensynssoner

- H110 Nedslagsfelt drikkevann (110)
- H140 Frisikt (140)
- H190 Andre sikringssoner (190)
- H310 Ras- og skredfare (310)
- H320 Flomfare (320)
- H370 Høyspenningsanlegg (inkl høyspentkabler) (370)
- H530 Hensyn friluftsliv (530)
- H560 Bevaring naturmiljø (560)
- H570 Bevaring kulturmiljø (570)
- H720 Båndlegging etter lov om naturvern (720)
- H730 Båndlegging etter lov om kulturminner (730)
- H740 Båndlegging etter andre lover (740)

§12-7 - Bestemmelseområder

- #001-011 Utforming rundt tunnel/bru, konstruksjoner og veg (1)
- #100-199 Kulturminner som søkes frigitt (2)
- #200-202 Midlertidige bygge- og anleggsområder

Linjesymbol

- Grense for sikringszone
- Grense for faresone
- Grense for angitt hensynssone
- Grense for båndleggingszone
- Planens begrensning
- Plan grense
- Formålgrense
- Bestemmelsegrense
- Midlertidig bygge- og anleggsgrense
- Byggegrense (1211)
- Bebyggelse som forutsettes fjernet (1215)
- Frisiktlinje (1222)
- Regulert støyskjerm (1227)
- Bru (1252)
- Tunnel (1254)

Punktsymboler

- Tunnelåpning (1253)
- Avkjørsel - både inn og utkjøring (1242)

Kartopplysninger

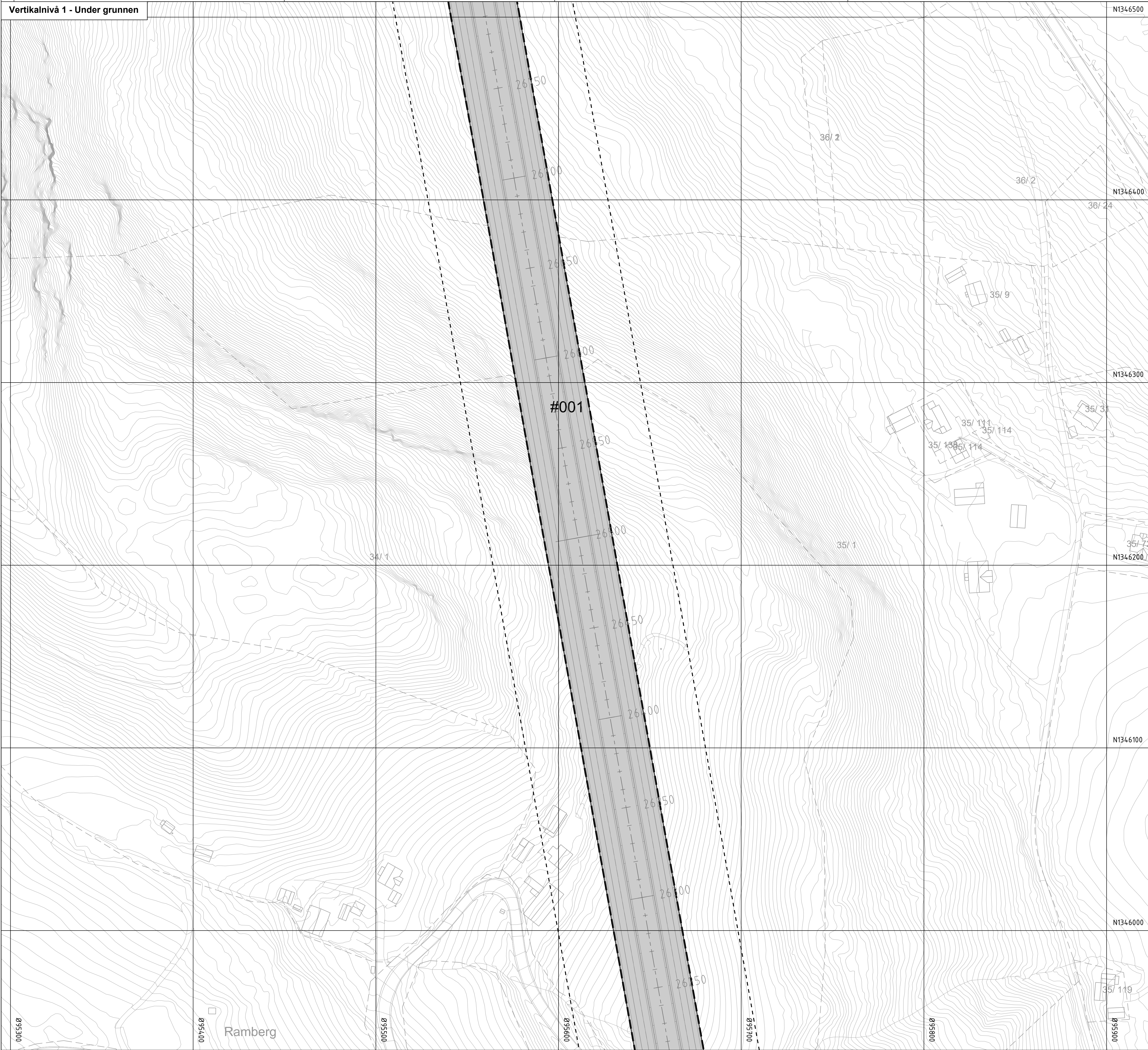
Kilde for basiskart: NOIS
 Dato for basiskart: 07.05.2020
 Koordinatsystem: EUREF89.NTM-10
 Høydegrunnlag: NN2000

Ekvidistanse: 1m
 Kartmålestokk: 1:1000 m

Revisjon	Dato	Saksnr.	Signatur

Detaljregulering for	N	PlanID: 2019p342
E6 Roterud-Storhove		Kartgrunnlag: FKB
Planalternativ 2		Kartreferanse: EUREF89.NTM-10
Saksbehandling iht. plan- og bygningsloven		Høydegrunnlag: NN2000

Kommunestyret sitt vedtak	Dato	Saksnr.	Signatur
2. gangs behandling			
Offentlig ettersyn fra.....til.....			
1. gangs behandling			
Kunngjøring av oppstart av planarbeid	02.07.2019		



N1346500
N1346400
N1346300
N1346200
N1346100
N1346000

Tegnforklaring

Reguleringsplan PBL 2008

§12-5. Nr. 1 - Bebyggelse og anlegg

- B Boligbebyggelse (1110)
- BU Undervisning (1162)
- BN Næringsbebyggelse (1300)
- BI Industri (1340)
- BKT Øvrige kommunaltekniske anlegg (1560)
- BGU Grav- og umelund (1700)
- BAA Kombineret bebyggelse og anleggsformål (1800)
- BKB Forretning/kontor/industri (1811)

§12-5. Nr. 2 - Samferdselsanlegg og teknisk infrastruktur

- SV Veg (2010)
- SKV Kjøreveg (2011)
- SGS Gang-/sykkelveg (2015)
- SVT Annen veggrunn - tekniske anlegg (2018)
- SVG Annen veggrunn - grøntareal (2019)
- SKH Kollektivholdeplass (2073)
- SPA Parkering (2080)
- SAA Annen veggrunn - grøntareal kombinert med friluftsmål (2900)

§12-5. Nr. 3 - Grønstruktur

- GT Turveg (3031)
- GF Friområde (3040)
- GP Park (3050)
- GV Vegetasjonsskjerm (3060)

§12-5. Nr. 5 - Landbruks-, natur- og friluftsmål samt reindrift

- LNLF Landbruks-, natur- og friluftsområder (5100)
- LL Landbruksformål (5110)
- LNA Naturformål av LNFR (5120)
- LF Friluftsmål (5130)

§12-5. Nr. 6 - Bruk og vern av sjø og vassdrag med tilhørende strandsone

- V Bruk og vern av sjø og vassdrag med tilhørende strandsone (6001)
- VN Naturområde (6600)
- VFV Friluftsområde i sjø og vassdrag (6710)

§12-6 - Hensynssoner

- H110 Nedslagsfelt drikkevann (110)
- H140 Frisikt (140)
- H190 Andre sikringssoner (190)
- H310 Ras- og skredfare (310)
- H320 Flomfare (320)
- H370 Høyspenningsanlegg (inkl høyspentkabler) (370)
- H530 Hensyn friluftsliv (530)
- H560 Bevaring naturmiljø (560)
- H570 Bevaring kulturmiljø (570)
- H720 Båndlegging etter lov om naturvern (720)
- H730 Båndlegging etter lov om kulturminner (730)
- H740 Båndlegging etter andre lover (740)

§12-7 - Bestemmelseområder

- #001-011 Uiforming rundt tunnel/bru, konstruksjoner og veg (1)
- #100-199 Kulturminner som søkes frigitt (2)
- #200-202 Midlertidige bygge- og anleggsområder

Linjesymbol

- Grense for sikringszone
- Grense for faresone
- Grense for angitt hensynssone
- Grense for båndleggingszone
- Planrenselse
- Formålgrense
- Bestemmelsegrense
- Midlertidig bygge- og anleggsgrense
- Byggegrense (1211)
- Bebyggelse som forutsettes fjernet (1215)
- Frisiktlinje (1222)
- Regulert støyskjerm (1227)
- Bru (1252)
- Tunnel (1254)

Punktsymboler

- ⤵ Tunnelåpning (1253)
- ↔ Avkjørsel - både inn og utkjøring (1242)

Kartopplysninger

Kilde for basiskart: NOIS
 Dato for basiskart: 07.05.2020
 Koordinatsystem: EUREF89.NTM-10
 Høydegrunnlag: NN2000

Ekvidistanse: 1m
 Kartmålestokk: 1:1000 m

0 25 50m

Revisjon	Dato	Saksnr.	Signatur

Detailregulering for
 Planalternativ 2

E6 Roterud-Storhove

Planalternativ 2

Saksbehandling iht. plan- og bygningsloven

Dato	Saksnr.	Signatur

Kommunestyret sitt vedtak

2. gangs behandling

Offentlig ettersyn fra.....til.....

1. gangs behandling

Kunngjøring av oppstart av planarbeid

Dato:	Utført av:	Tegningsnummer
02.07.2019	Norconsult	R23-2
28.05.2021	Norconsult	R23-2

Logo: Lilehammer kommune, NyeVeier



Tegnforklaring

Reguleringsplan PBL 2008

§12-5. Nr. 1 - Bebyggelse og anlegg

- B Boligbebyggelse (1110)
- BU Undervisning (1162)
- BN Næringsbebyggelse (1300)
- BI Industri (1340)
- BKT Øvrige kommunaltekniske anlegg (1560)
- BGU Grav- og umelund (1700)
- BAA Kombineret bebyggelse og anleggsformål (1800)
- BKB Forretning/kontor/industri (1811)

§12-5. Nr. 2 - Samferdselsanlegg og teknisk infrastruktur

- SV Veg (2010)
- SKV Kjøreveg (2011)
- SGS Gang-/sykkelveg (2015)
- SVT Annen veggrunn - tekniske anlegg (2018)
- SVG Annen veggrunn - grøntareal (2019)
- SKH Kollektivholdeplass (2073)
- SPA Parkering (2080)
- SAA Annen veggrunn - grøntareal kombinert med friluftsmål (2900)

§12-5. Nr. 3 - Grønnstruktur

- GT Turveg (3031)
- GF Friområde (3040)
- GP Park (3050)
- GV Vegetasjonsskjerm (3060)

§12-5. Nr. 5 - Landbruks-, natur- og friluftsmål samt reindrift

- LNF Landbruks-, natur- og friluftsmål (5100)
- LL Landbruksformål (5110)
- LNA Naturformål av LNFR (5120)
- LF Friluftsmål (5130)

§12-5. Nr. 6 - Bruk og vern av sjø og vassdrag med tilhørende strandsone

- V Bruk og vern av sjø og vassdrag med tilhørende strandsone (6001)
- VN Naturområde (6600)
- VFV Friluftsområde i sjø og vassdrag (6710)

§12-6 - Hensynssoner

- Nedslagsfelt drikkevann (110)
- Frisikt (140)
- Andre sikringssoner (190)
- Ras- og skredfare (310)
- Flomfare (320)
- Høyspenningsanlegg (inkl høyspentkabler) (370)
- Hensyn friluftsliv (530)
- Bevaring naturmiljø (560)
- Bevaring kulturmiljø (570)
- Båndlegging etter lov om naturvern (720)
- Båndlegging etter lov om kulturminner (730)
- Båndlegging etter andre lover (740)

§12-7 - Bestemmelsesområder

- Utforming rundt tunnel/bru, konstruksjoner og veg (1)
- Kulturminner som søkes frigitt (2)
- Midlertidige bygge- og anleggsområder

Linjesymbol

- Grense for sikringszone
- Grense for faresone
- Grense for angitt hensynszone
- Grense for båndleggingszone
- Planens begrensning
- Formålgrense
- Bestemmelsegrense
- Midlertidig bygge- og anleggsgrense
- Byggegrense (1211)
- Bebyggelse som forutsettes fjernet (1215)
- Frisiktlinje (1222)
- Regulert støyskjerm (1227)
- Bru (1252)
- Tunnel (1254)

Punktsymboler

- Tunnelåpning (1253)
- Avkjørsel - både inn og utkjøring (1242)

Kartopplysninger

Kilde for basiskart: NOIS
 Dato for basiskart: 07.05.2020
 Koordinatsystem: EUREF89.NTM-10
 Høydegrunnlag: NN2000

Ekvidistanse: 1m
 Kartmålestokk: 1:1000 m

Revisjon	Dato	Saksnr.	Signatur

Detaljregulering for

Planalternativ 2

Saksbehandling iht. plan- og bygningsloven

Kommunestyret sitt vedtak

2. gangs behandling

Offentlig ettersyn fra.....til.....

1. gangs behandling

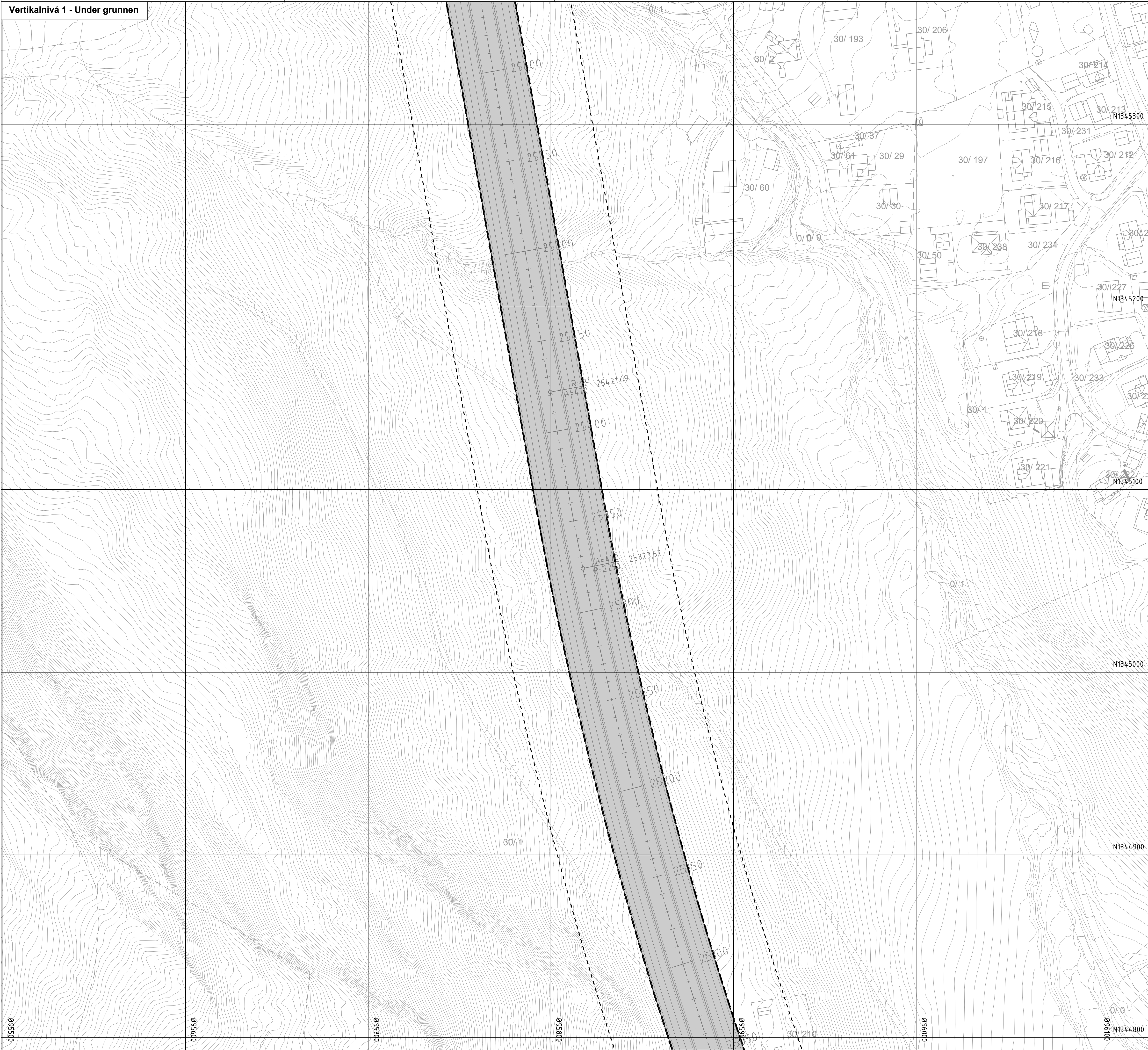
Kunngjøring av oppstart av planarbeid

Dato	Saksnr.	Signatur
02.07.2019		

Dato:	Utfarbeidet av:	Tegningsnummer
28.05.2021	Norconsult	R24-2



Dato: 28.05.2021
 Utfarbeidet av: Norconsult
 Tegningsnummer: R24-2



Tegnforklaring

Reguleringsplan PBL 2008

§12-5. Nr. 1 - Bebyggelse og anlegg

- B Boligbebyggelse (1110)
- BU Undervisning (1162)
- BN Næringsbebyggelse (1300)
- BI Industri (1340)
- BKT Øvrige kommunaltekniske anlegg (1560)
- BGU Grav- og umelund (1700)
- BAA Kombinert bebyggelse og anleggsformål (1800)
- BKB Forretning/kontor/industri (1811)

§12-5. Nr. 2 - Samferdselsanlegg og teknisk infrastruktur

- SV Veg (2010)
- SKV Kjøreveg (2011)
- SGS Gang-/sykkelveg (2015)
- SVT Annen veggrunn - tekniske anlegg (2018)
- SVG Annen veggrunn - grøntareal (2019)
- SKH Kollektivholdeplass (2073)
- SPA Parkering (2080)
- SAA Annen veggrunn - grøntareal kombinert med friluftsmål (2900)

§12-5. Nr. 3 - Grønstruktur

- GT Turveg (3031)
- GF Friområde (3040)
- GP Park (3050)
- GV Vegetasjonsskjerm (3060)

§12-5. Nr. 5 - Landbruks-, natur- og friluftsmål samt reindrift

- LNF Landbruks-, natur- og friluftsmål (5100)
- LL Landbruksformål (5110)
- LNA Naturformål av LNFR (5120)
- LF Friluftsmål (5130)

§12-5. Nr. 6 - Bruk og vern av sjø og vassdrag med tilhørende strandsone

- V Bruk og vern av sjø og vassdrag med tilhørende strandsone (6001)
- VN Naturområde (6600)
- VFV Friluftsområde i sjø og vassdrag (6710)

§12-6 - Hensynssoner

- Nedslagsfelt drikkevann (110)
- Frisikt (140)
- Andre sikringssoner (190)
- Ras- og skredfare (310)
- Flomfare (320)
- Høyspenningsanlegg (inkl høyspentkabler) (370)
- Hensyn friluftsliv (530)
- Bevaring naturmiljø (560)
- Bevaring kulturmiljø (570)
- Båndlegging etter lov om naturvern (720)
- Båndlegging etter lov om kulturminner (730)
- Båndlegging etter andre lover (740)

§12-7 - Bestemmelseområder

- Utforming rundt tunnel/bru, konstruksjoner og veg (1)
- Kulturminner som søkes frigitt (2)
- Midlertidige bygge- og anleggsområder

Linjesymbol

- Grense for sikringszone
- Grense for faresone
- Grense for angitt hensynszone
- Grense for båndleggingszone
- Planens begrensning
- Formålgrense
- Bestemmelsegrense
- Midlertidig bygge- og anleggsgrense
- Byggeline (1211)
- Bebyggelse som forutsettes fjernet (1215)
- Frisiktlinje (1222)
- Regulert støyskjerm (1227)
- Bru (1252)
- Tunnel (1254)

Punktsymboler

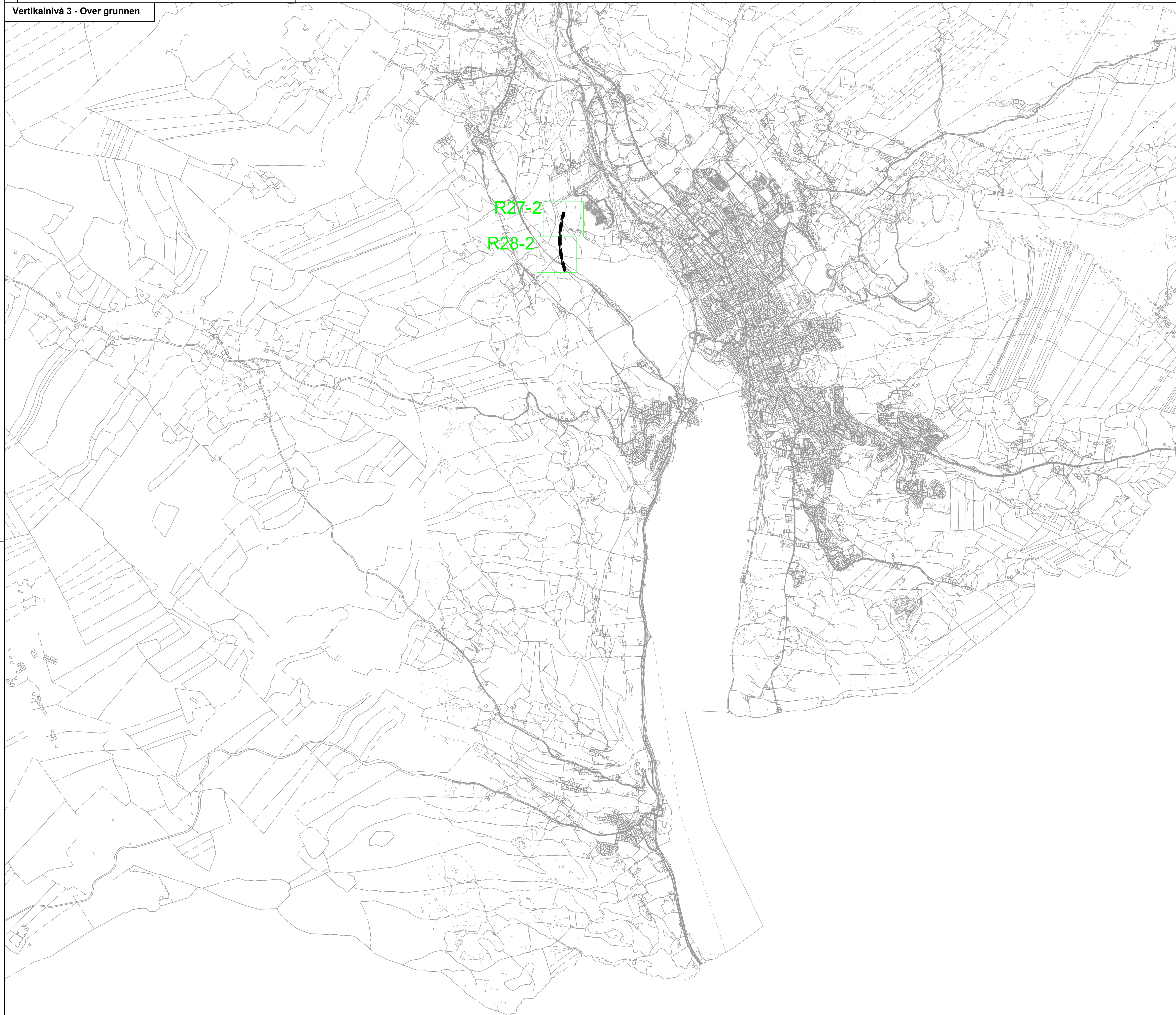
- Tunnelåpning (1253)
- Avkjørsel - både inn og utkjøring (1242)

Kartopplysninger

Kilde for basiskart: NOIS
 Dato for basiskart: 07.05.2020
 Koordinatsystem: EUREF89.NTM-10
 Høydegrunnlag: NN2000

Ekvidistanse: 1m
 Kartmålestokk: 1:1000 m

Revisjon	Dato	Saksnr.	Signatur
Detaljregulering for PlanID: 2019p242 Planalternativ 2 Kartgrunnlag: FKB Kartreferanse: EUREF89.NTM-10 Høydegrunnlag: NN2000			
E6 Roterud-Storhove			
Saksbehandling iht. plan- og bygningsloven			
Kommunestyret sitt vedtak			
2. gangs behandling			
Offentlig ettersyn fratil.....			
1. gangs behandling			
Kunningjøring av oppstart av planarbeid			
	02.07.2019		
	Dato:	Utfarbeidet av:	Tegningsnummer
	28.05.2021	Norconsult	R25-2



Tegnforklaring

Reguleringsplan PBL 2008

§12-5. Nr. 1 - Bebyggelse og anlegg

- B Boligbebyggelse (1110)
- BU Undervisning (1162)
- BN Næringsbebyggelse (1300)
- BI Industri (1340)
- BKT Øvrige kommunaltekniske anlegg (1560)
- BGU Grav- og umelund (1700)
- BAA Kombineret bebyggelse og anleggsformål (1800)
- BKB Forretning/kontor/industri (1811)

§12-5. Nr. 2 - Samferdselsanlegg og teknisk infrastruktur

- SV Veg (2010)
- SKV Kjøreveg (2011)
- SGS Gang-/sykkelveg (2015)
- SVT Annen veggrunn - tekniske anlegg (2018)
- SVG Annen veggrunn - grøntareal (2019)
- SKH Kollektivholdeplass (2073)
- SPA Parkering (2080)
- SAA Annen veggrunn - grøntareal kombinert med friluftsmål (2900)

§12-5. Nr. 3 - Grønstruktur

- GT Turveg (3031)
- GF Friområde (3040)
- GP Park (3050)
- GV Vegetasjonsskjerm (3060)

§12-5. Nr. 5 - Landbruks-, natur- og friluftsmål samt reindrift

- LNF Landbruks-, natur- og friluftsområder (5100)
- LL Landbruksformål (5110)
- LNA Naturformål av LNFR (5120)
- LF Friluftsmål (5130)

§12-5. Nr. 6 - Bruk og vern av sjø og vassdrag med tilhørende strandsone

- V Bruk og vern av sjø og vassdrag med tilhørende strandsone (6001)
- VN Naturområde (6600)
- VFV Friluftsområde i sjø og vassdrag (6710)

§12-6 - Hensynssoner

- H110 Nedslagsfelt drikkevann (110)
- H140 Frisikt (140)
- H190 Andre sikringssoner (190)
- H310 Ras- og skredfare (310)
- H320 Flomfare (320)
- H370 Høyspenningsanlegg (inkl høyspentkabler) (370)
- H530 Hensyn friluftsliv (530)
- H560 Bevaring naturmiljø (560)
- H570 Bevaring kulturmiljø (570)
- H720 Båndlegging etter lov om naturvern (720)
- H730 Båndlegging etter lov om kulturminner (730)
- H740 Båndlegging etter andre lover (740)

§12-7 - Bestemmelseområder

- #001-011 Utforming rundt tunnel/bru, konstruksjoner og veg (1)
- #100-199 Kulturminner som søkes friggitt (2)
- #200-202 Midlertidige bygge- og anleggsområder

Linjesymbol

- Grense for sikringszone
- Grense for faresone
- Grense for angitt hensynssone
- Grense for båndleggingszone
- Planens begrensning
- Plangrense
- Formålgrense
- Bestemmelsegrense
- Midlertidig bygge- og anleggsgrense
- Byggegrense (1211)
- Bebyggelse som forutsettes fjernet (1215)
- Frisiktlinje (1222)
- Regulert støyskjerm (1227)
- Bru (1252)
- Tunnel (1254)


Punktsymboler

- Tunnelåpning (1253)
- Avkjørsel - både inn og utkjøring (1242)

Kartopplysninger

Kilde for basiskart: NOIS
 Dato for basiskart: 07.05.2020
 Koordinatsystem: EUREF89.NTM-10
 Høydegrunnlag: NN2000

Ekvidistanse: 1m
 Kartmålestokk: 1:30 000 m



Revisjon	Dato	Saksnr.	Signatur

Detaljregulering for

Planalternativ 2
 Saksbehandling iht. plan- og bygningsloven

PlanID:	2019p342
Kartgrunnlag:	FKB
Kartreferanse:	EUREF89.NTM-10
Høydegrunnlag:	NN2000

Saksbehandling iht. plan- og bygningsloven	Dato	Saksnr.	Signatur

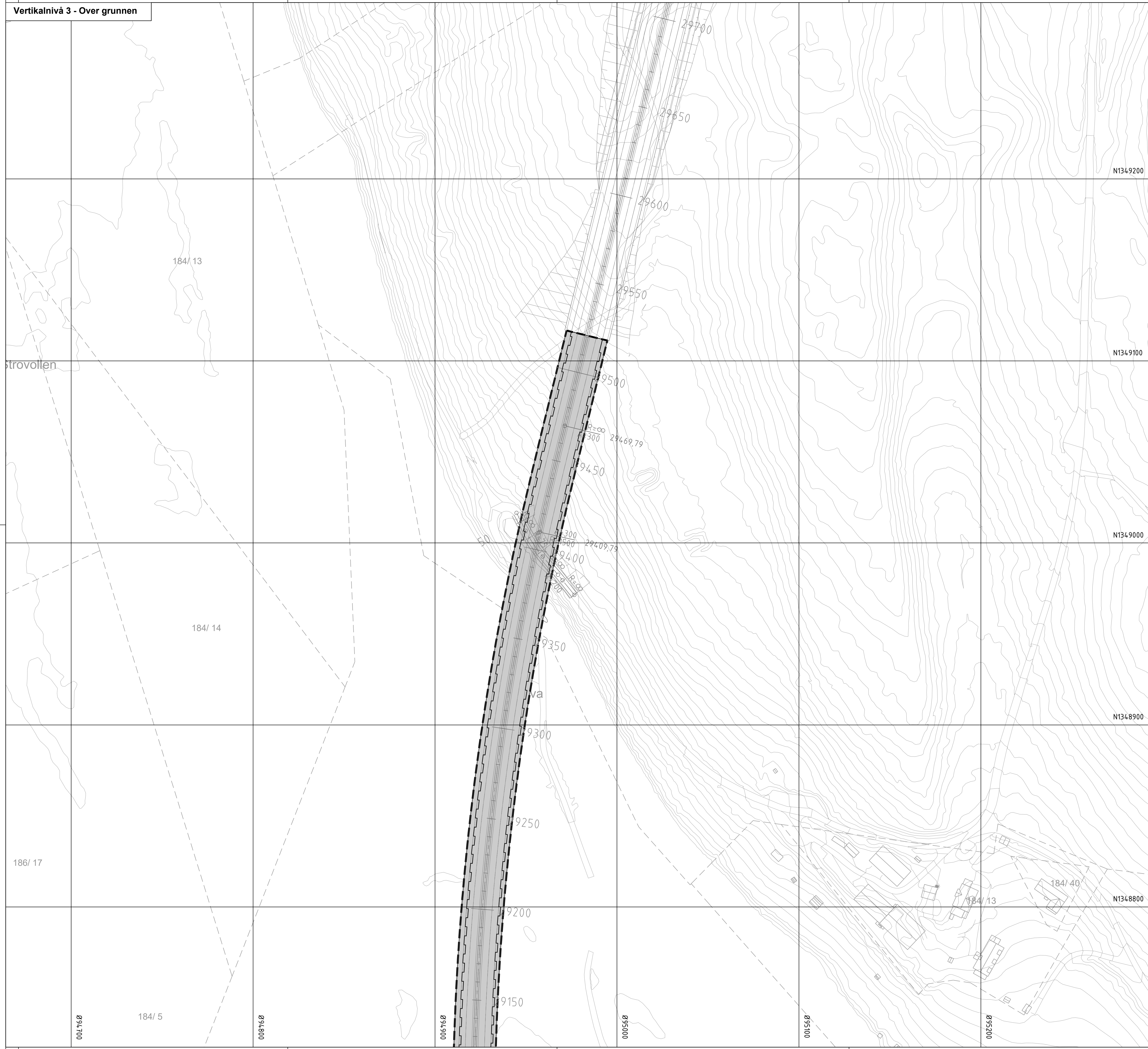
Kommunestyret sitt vedtak

2. gangs behandling			
Offentlig ettersyn fra.....til.....			
1. gangs behandling			

Kunngjøring av oppstart av planarbeid	02.07.2019		
---------------------------------------	------------	--	--

Dato:	28.05.2021	Utfarbeidet av:	Tegningsnummer
-------	------------	-----------------	----------------

		Norconsult	R27-2 - R28-2
--	--	------------	---------------



Tegnforklaring

Reguleringsplan PBL 2008

- §12-5. Nr. 1 - Bebyggelse og anlegg**
- B Boligbebyggelse (1110)
 - BU Undervisning (1162)
 - BN Næringsbebyggelse (1300)
 - BI Industri (1340)
 - BKT Øvrige kommunaltekniske anlegg (1560)
 - BGU Grav- og umelund (1700)
 - BAA Kombinert bebyggelse og anleggsformål (1800)
 - BKB Forretning/kontor/industri (1811)

- §12-5. Nr. 2 - Samferdselsanlegg og teknisk infrastruktur**
- SV Veg (2010)
 - SKV Kjøreveg (2011)
 - SGS Gang-/sykkelveg (2015)
 - SVT Annen veggrunn - tekniske anlegg (2018)
 - SVG Annen veggrunn - grøntareal (2019)
 - SKH Kollektivholdeplass (2073)
 - SPA Parkering (2080)
 - SAA Annen veggrunn - grøntareal kombinert med friluftsmål (2900)

- §12-5. Nr. 3 - Grønstruktur**
- GT Turveg (3031)
 - GF Friområde (3040)
 - GP Park (3050)
 - GV Vegetasjonsskjerm (3060)

- §12-5. Nr. 5 - Landbruks-, natur- og friluftsmål samt reindrift**
- LNF Landbruks-, natur- og friluftsområder (5100)
 - LL Landbruksformål (5110)
 - LNA Naturformål av LNFR (5120)
 - LF Friluftsmål (5130)

- §12-5. Nr. 6 - Bruk og vern av sjø og vassdrag med tilhørende strandsone**
- V Bruk og vern av sjø og vassdrag med tilhørende strandsone (6001)
 - VN Naturområde (6600)
 - VFV Friluftsområde i sjø og vassdrag (6710)

§12-6 - Hensynssoner

- H110 Nedslagsfelt drikkevann (110)
- H140 Frisikt (140)
- H190 Andre sikringssoner (190)
- H310 Ras- og skredfare (310)
- H320 Flomfare (320)
- H370 Høyspeningsanlegg (inkl høyspentkabler) (370)
- H530 Hensyn friluftsliv (530)
- H560 Bevaring naturmiljø (560)
- H570 Bevaring kulturmiljø (570)
- H720 Båndlegging etter lov om naturvern (720)
- H730 Båndlegging etter lov om kulturminner (730)
- H740 Båndlegging etter andre lover (740)

§12-7 - Bestemmelsesområder

- #001-011 Utforming rundt tunnel/bru, konstruksjoner og veg (1)
- #100-199 Kulturminner som søkes friggitt (2)
- #200-202 Midlertidige bygge- og anleggsområder

Linjesymbol

- Grense for sikringszone
- Grense for faresone
- Grense for angitt hensynszone
- Grense for båndleggingszone
- Planens begrensning
- Formålgrense
- Bestemmelsegrense
- Midlertidig bygge- og anleggsgrense
- Byggegrense (1211)
- Bebyggelse som forutsettes fjernet (1215)
- Frisiktlinje (1222)
- Regulert støyskjerm (1227)
- Bru (1252)
- Tunnel (1254)

Punktsymboler

- Tunnelåpning (1253)
- Avkjørsel - både inn og utkjøring (1242)

Kartopplysninger

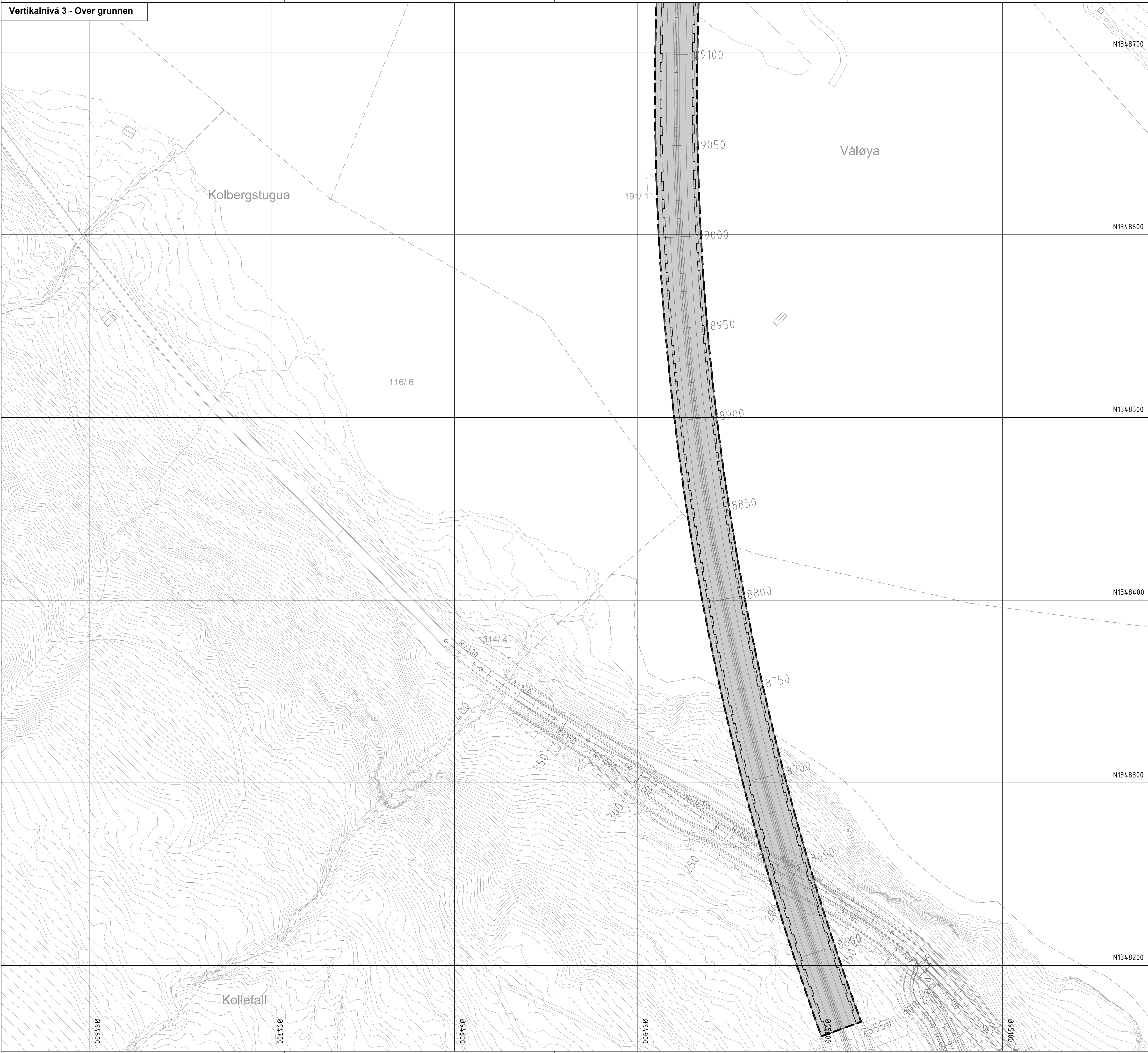
Kilde for basiskart: NOIS
 Dato for basiskart: 07.05.2020
 Koordinatsystem: EUREF89.NTM-10
 Høydegrunnlag: NN2000
 Ekvidistans: 1m
 Kartmålestokk: 1:1000 m

Revisjon	Dato	Saksnr.	Signatur

Detailregulering for	PlanID: 2019p342
Planalternativ 2	Kartgrunnlag: FKB
	Kartreferanse: EUREF89.NTM-10
	Høydegrunnlag: NN2000

Saksbehandling iht. plan- og bygningsloven	Dato	Saksnr.	Signatur
Kommunestyret sitt vedtak			
2. gangs behandling			
Offentlig ettersyn fra.....til.....			
1. gangs behandling			

Kunngjøring av oppstart av planarbeid	Dato: 02.07.2019	Utfarbeidet av: Norconsult	Tegningsnummer: R27-2
---------------------------------------	------------------	----------------------------	-----------------------



Tegnforklaring

Reguleringsplan PBL 2008

- §12-5. Nr. 1 - Bebyggelse og anlegg**
- B Boligbebyggelse (1110)
 - BU Undervisning (1162)
 - BN Næringsbebyggelse (1300)
 - BI Industri (1340)
 - BKT Øvrige kommunaltekniske anlegg (1560)
 - BGU Grav- og umelund (1700)
 - BAA Kombineret bebyggelse og anleggsformål (1800)
 - BKB Forretning/kontor/industri (1811)

- §12-5. Nr. 2 - Samferdselsanlegg og teknisk infrastruktur**
- SV Veg (2010)
 - SKV Kjøreveg (2011)
 - SGS Gang-/sykkelveg (2015)
 - SVT Annen veggrunn - tekniske anlegg (2018)
 - SVG Annen veggrunn - grøntareal (2019)
 - SKH Kollektivholdeplass (2073)
 - SPA Parkering (2080)
 - SAA Annen veggrunn - grøntareal kombinert med friluftsmål (2900)

- §12-5. Nr. 3 - Grønnstruktur**
- GT Turveg (3031)
 - GF Friområde (3040)
 - GP Park (3050)
 - GV Vegetasjonsskjerm (3060)

- §12-5. Nr. 5 - Landbruks-, natur- og friluftsmål samt reindrift**
- LNF Landbruks-, natur- og friluftsområder (5100)
 - LL Landbruksformål (5110)
 - LNA Naturformål av LNFR (5120)
 - LF Friluftsmål (5130)

- §12-5. Nr. 6 - Bruk og vern av sjø og vassdrag med tilhørende strandsone**
- V Bruk og vern av sjø og vassdrag med tilhørende strandsone (6001)
 - VN Naturområde (6600)
 - VFV Friluftsområde i sjø og vassdrag (6710)

- §12-6 - Hensynssoner**
- H110 Nedslagsfelt drikkevann (110)
 - H140 Frisikt (140)
 - H190 Andre sikringssoner (190)
 - H310 Ras- og skredfare (310)
 - H320 Flomfare (320)
 - H370 Høyspenningsanlegg (inkl høyspentkabler) (370)
 - H530 Hensyn friluftsliv (530)
 - H560 Bevaring naturmiljø (560)
 - H570 Bevaring kulturmiljø (570)
 - H720 Båndlegging etter lov om naturvern (720)
 - H730 Båndlegging etter lov om kulturminner (730)
 - H740 Båndlegging etter andre lover (740)

- §12-7 - Bestemmelseområder**
- #001-011 Utforming rundt tunnel/bru, konstruksjoner og veg (1)
 - #100-199 Kulturminner som søkes friggitt (2)
 - #200-202 Midlertidige bygge- og anleggsområder
- Linjesymbol**
- Grense for sikringszone
 - Grense for faresone
 - Grense for angitt hensynssone
 - Grense for båndleggingszone
 - Planens begrensning
 - Plangrense
 - Formålgrense
 - Bestemmelsegrense
 - Midlertidig bygge- og anleggsgrense
 - Byggegrense (1211)
 - Bebyggelse som forutsettes fjernet (1215)
 - Frisiktlinje (1222)
 - Regulert støyskjerm (1227)
 - Bru (1252)
 - Tunnel (1254)

- Punktsymboler**
- Tunnelåpning (1253)
 - Avkjørsel - både inn og utkjøring (1242)

Kartopplysninger

Kilde for basiskart: NOIS
 Dato for basiskart: 07.05.2020
 Koordinatsystem: EUREF89.NTM-10
 Høydegrunnlag: NN2000

Ekvidistanse: 1m
 Kartmålestokk: 1:1000 m

Revisjon	Dato	Saksnr.	Signatur

Detaljregulering for Planalternativ 2 E6 Roterud-Storhove Saksbehandling iht. plan- og bygningsloven		PlanID: 2019p342 Kartgrunnlag: FKB Kartreferanse: EUREF89.NTM-10 Høydegrunnlag: NN2000
--	--	---

Kommunestyret sitt vedtak	Dato	Saksnr.	Signatur
2. gangs behandling			
Offentlig ettersyn fra.....til.....			
1. gangs behandling			
Kunngjøring av oppstart av planarbeid	02.07.2019		