

Tegnforklaring

Reguleringsplan PBL 2008

§12-5. Nr. 1 - Bebyggelse og anlegg

- B Boligbebyggelse (1110)
- BU Undervisning (1162)
- BN Næringsbebyggelse (1300)
- BI Industri (1340)
- BKT Øvrige kommunaltekniske anlegg (1560)
- BGU Grav- og urnelund (1700)
- BAA Kombineret bebyggelse og anleggsformål (1800)
- BKB Forretning/kontor/industri (1811)
- BFI Forretning/industri (1812)
- KP Kommunalteknisk anlegg kombinert med parkering (1900)

§12-5. Nr. 2 - Samferdselsanlegg og teknisk infrastruktur

- SV Veg (2010)
- SKV Kjøreveg (2011)
- SGS Gang-/sykkelveg (2015)
- SVT Annen veggrunn - tekniske anlegg (2018)
- SVG Annen veggrunn - grøntareal (2019)
- SKH Kollektivholdeplass (2073)
- SPA Parkering (2080)
- SAA Annen veggrunn - grøntareal kombinert med friluftsmål (2900)

§12-5. Nr. 3 - Grønnstruktur

- GT Tursti (3031)
- GF Friområde (3040)
- GP Park (3050)
- GV Vegetasjonsskjerm (3060)

§12-5. Nr. 4 - Forsvaret

- MU Ulike typer militære formål (4010)

§12-5. Nr. 5 - Landbruks-, natur- og friluftsmål samt reindrift

- LNF Landbruks-, natur- og friluftsområder (5100)
- LL1 Landbruk, terrengarrondering/jordforbedring (5110)
- LL2 Landbruk, nydyrking/deponi (5110)
- LF Friluftsmål (5130)
- LS LNFR areal for spredt bolig- fritids- eller næringsbebyggelse, mv (5200)
- LN Naturvern (5300)

§12-5. Nr. 6 - Bruk og vern av sjø og vassdrag med tilhørende strandsone

- V Bruk og vern av sjø og vassdrag med tilhørende strandsone (6001)
- VN Naturområde (6600)
- VFV Friluftsområde i sjø og vassdrag (6710)

§12-6 - Hensynssoner

- N110 Nedslagsfelt drikkevann (110)
- N140 Friskt (140)
- N190 Andre sikringssoner (190)
- H310 Ras- og skredfare (310)
- H320 Flomfare (320)
- H370 Høyspenningsanlegg (inkl høyspentkabler) (370)
- H530 Hensyn friluftsliv (530)
- H560 Bevaring naturmiljø (560)
- F720 Båndlegging etter lov om naturvern (720)
- F740 Båndlegging etter andre lover (740)

§12-7 - Bestemmelsesområder

- #001-010 Utforming rundt tunnel/bru, konstruksjoner og veg (1)
- #108-136 Kulturminner som søkes frigitt (2)
- #200-202 Midlertidige bygge- og anleggsområder

Linjesymbol

- Plangrense
- Formålgrense
- Bestemmelsegrense
- Midlertidig bygge- og anleggsgrense
- Byggegrense (1211)
- Bebyggelse som forutsettes fjernet (1215)
- Frisiktlinje (1222)
- Regulert støyskjerm (1227)
- Bru (1252)
- Tunnel (1254)
- Grense for sikringszone
- Grense for faresone
- Grense for angitt hensynssone
- Grense for båndleggingszone

Punktsymboler

- Avkjørsel - både inn og utkjøring (1242)
- Tunnelåpning (1253)

Kartopplysninger

Kilde for basiskart: NOIS Ekvidistanse: 1m
 Dato for basiskart: 07.05.2020 Kartmålestokk: 1:30 000 m
 Koordinatsystem: EUREF89.NTM-10
 Høydegrunnlag: NN2000

Revisjon	Dato	Saksnr.	Signatur

Detalregulering for

E6 Roterud-Storhove

Saksbehandling iht. plan- og bygningsloven

Kommunestyret sitt vedtak

2. gangs offentlig ettersyn fra 27.01.2022 til 25.03.2022

1. gangs offentlig ettersyn fra 18.06.2021 til 05.09.2021

1. gangs behandling

Kunngjøring av oppstart av planarbeid

Dato:

20.05.2022

Utarbeidet av:

Norconsult

PlanID:

2019p242

Kartgrunnlag:

FKB

Kartreferanse:

EUREF89.NTM-10

Høydegrunnlag:

NN2000

Dato:

20.05.2022

Utarbeidet av:

Norconsult

Tegningsnummer:

R01-R31





Tegnforklaring

Reguleringsplan PBL 2008

§12-5. Nr. 1 - Bebyggelse og anlegg

- B Boligbebyggelse (1110)
- BU Undervisning (1162)
- BN Næringsbebyggelse (1300)
- BI Industri (1340)
- BKT Øvrige kommunaltekniske anlegg (1560)
- BGU Grav- og urnelund (1700)
- BAA Kombineret bebyggelse og anleggsformål (1800)
- BKB Forretning/kontor/industri (1811)
- BFI Forretning/industri (1812)
- KP Kommunalteknisk anlegg kombinert med parkering (1900)

§12-5. Nr. 2 - Samferdselsanlegg og teknisk infrastruktur

- SV Veg (2010)
- SKV Kjøreveg (2011)
- SGS Gang-/sykkelveg (2015)
- SVT Annen veggrunn - tekniske anlegg (2018)
- SVG Annen veggrunn - grøntareal (2019)
- SKH Kollektivholdeplass (2073)
- SPA Parkering (2080)
- SAA Annen veggrunn - grøntareal kombinert med friluftsmål (2900)

§12-5. Nr. 3 - Grønnstruktur

- GT Tursti (3031)
- GF Friområde (3040)
- GP Park (3050)
- GV Vegetasjonsskjerm (3060)

§12-5. Nr. 4 - Forsvaret

- MU Ulike typer militære formål (4010)

§12-5. Nr. 5 - Landbruks-, natur- og friluftsmål samt reindrift

- LNF Landbruks-, natur- og friluftsområder (5100)
- LL1 Landbruk, terrengarrangering/jordforbedring (5110)
- LL2 Landbruk, nydyrking/deponi (5110)
- LF Friluftsmål (5130)
- LS LNFR areal for spredt bolig- fritids- eller næringsbebyggelse, mv (5200)
- LN Naturvern (5300)

§12-5. Nr. 6 - Bruk og vern av sjø og vassdrag med tilhørende strandsone

- V Bruk og vern av sjø og vassdrag med tilhørende strandsone (6001)
- VN Naturområde (6600)
- VFV Friluftsområde i sjø og vassdrag (6710)

§12-6 - Hensynssoner

- N110 Nedslagsfelt drikkevann (110)
- N140 Friskt (140)
- N190 Andre sikringssoner (190)
- H310 Ras- og skredfare (310)
- H320 Flomfare (320)
- H370 Høyspenningsanlegg (inkl høyspentkabler) (370)
- H530 Hensyn friluftsliv (530)
- H560 Bevaring naturmiljø (560)
- H720 Båndlegging etter lov om naturvern (720)
- H740 Båndlegging etter andre lover (740)

§12-7 - Bestemmelsesområder

- #001-010 Utforming rundt tunnel/bru, konstruksjoner og veg (1)
- #108-136 Kulturminner som søkes friggitt (2)
- #200-202 Midlertidige bygge- og anleggsområder

Linjesymbol

- Plangrense
- Formålgrense
- Bestemmelsegrense
- Midlertidig bygge- og anleggsgrense
- Byggeline (1211)
- Bebyggelse som forutsettes fjernet (1215)
- Frisiktlinje (1222)
- Regulert støyskjerm (1227)
- Bru (1252)
- Tunnel (1254)
- Grense for sikringszone
- Grense for faresone
- Grense for angitt hensynssone
- Grense for båndleggingszone

Punktsymboler

- Avkjørsel - både inn og utkjøring (1242)
- Tunnelåpning (1253)

Kartopplysninger

Kilde for basiskart: NOIS Ekvidistanse: 1m
 Dato for basiskart: 07.05.2020 Kartmålestokk: 1:1000 m
 Koordinatsystem: EUREF89.NTM-10
 Høydegrunnlag: NN2000

Revisjon	Dato	Saksnr.	Signatur

Detalregulering for

E6 Roterud-Storhove

Saksbehandling iht. plan- og bygningsloven	Dato	Saksnr.	Signatur

Kommunestyret sitt vedtak

2. gangs offentlig ettersyn fra 27.01.2022 til 25.03.2022

1. gangs offentlig ettersyn fra 18.06.2021 til 05.09.2021

1. gangs behandling 17.06.2021
 Kunngjøring av oppstart av planarbeid 02.07.2019
 Dato: 20.05.2022



Utarbeidet av: Tegningsnummer
 Norconsult R01

Tegnforklaring

Reguleringsplan PBL 2008

- §12-5. Nr. 1 - Bebyggelse og anlegg**
- B Boligbebyggelse (1110)
 - BU Undervisning (1162)
 - BN Næringsbebyggelse (1300)
 - BI Industri (1340)
 - BKT Øvrige kommunaltekniske anlegg (1560)
 - BGU Grav- og urnelund (1700)
 - BAA Kombineret bebyggelse og anleggsformål (1800)
 - BKB Forretning/kontor/industri (1811)
 - BFI Forretning/industri (1812)
 - KP Kommunalteknisk anlegg kombinert med parkering (1900)
- §12-5. Nr. 2 - Samferdselsanlegg og teknisk infrastruktur**
- SV Veg (2010)
 - SKV Kjøreveg (2011)
 - SGS Gang-/sykkelveg (2015)
 - SVT Annen veggrunn - tekniske anlegg (2018)
 - SVG Annen veggrunn - grøntareal (2019)
 - SKH Kollektivholdeplass (2073)
 - SPA Parkering (2080)
 - SAA Annen veggrunn - grøntareal kombinert med friluftsmål (2900)
- §12-5. Nr. 3 - Grønnstruktur**
- GT Tursti (3031)
 - GF Friområde (3040)
 - GP Park (3050)
 - GV Vegetasjonsskjerm (3060)
- §12-5. Nr. 4 - Forsvaret**
- MU Ulike typer militære formål (4010)
- §12-5. Nr. 5 - Landbruks-, natur- og friluftsmål samt reindrift**
- LNF Landbruks-, natur- og friluftsområder (5100)
 - LL1 Landbruk, terrengarrordering/jordforbedring (5110)
 - LL2 Landbruk, nydyrking/deponi (5110)
 - LF Friluftsmål (5130)
 - LS LNFR areal for spredt bolig- fritids- eller næringsbebyggelse, mv (5200)
 - LN Naturvern (5300)

§12-5. Nr. 6 - Bruk og vern av sjø og vassdrag med tilhørende strandsone

- V Bruk og vern av sjø og vassdrag med tilhørende strandsone (6001)
- VN Naturområde (6600)
- VFV Friluftsområde i sjø og vassdrag (6710)

§12-6 - Hensynsoner

- N110 Nedslagsfelt drikkevann (110)
- H140 Friskt (140)
- H190 Andre sikringssoner (190)
- H310 Ras- og skredfare (310)
- H320 Flomfare (320)
- H370 Høyspenningsanlegg (inkl høyspentkabler) (370)
- H530 Hensyn friluftsliv (530)
- H560 Bevaring naturmiljø (560)
- H720 Båndlegging etter lov om naturvern (720)
- H740 Båndlegging etter andre lover (740)

§12-7 - Bestemmelseområder

- #001-010 Utforming rundt tunnel/bru, konstruksjoner og veg (1)
- #108-136 Kulturminner som søkes frigitt (2)
- #200:202 Midlertidige bygge- og anleggsområder

Linjesymbol

- Plangrense
- Formålgrense
- Bestemmelsegrense
- Midlertidig bygge- og anleggsgrense
- Byggegrense (1211)
- Bebyggelse som forutsettes fjernet (1215)
- Frisiktlinje (1222)
- Regulert støyskjerm (1227)
- Bru (1252)
- Tunnel (1254)
- Grense for sikringszone
- Grense for faresone
- Grense for angitt hensynszone
- Grense for båndleggingszone

Punktsymboler

- Avkjørsel - både inn og utkjøring (1242)
- Tunnelåpning (1253)

Kartopplysninger

Kilde for basiskart: NOIS
 Dato for basiskart: 07.05.2020
 Koordinatsystem: EUREF89.NTM-10
 Høydegrunnlag: NN2000
 Ekvidistanse: 1m
 Kartmålestokk: 1:1000 m

Revisjon	Dato	Saksnr.	Signatur

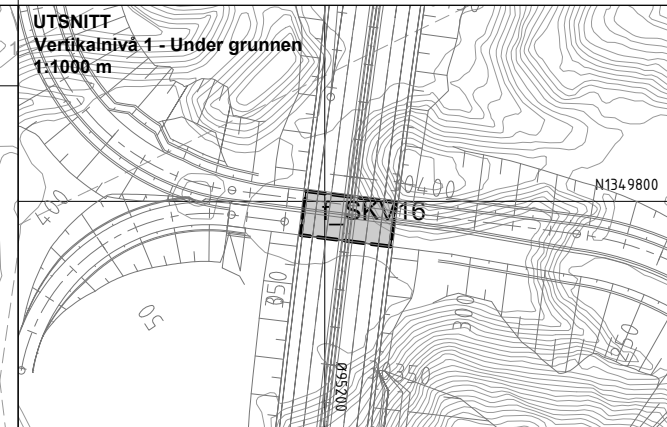
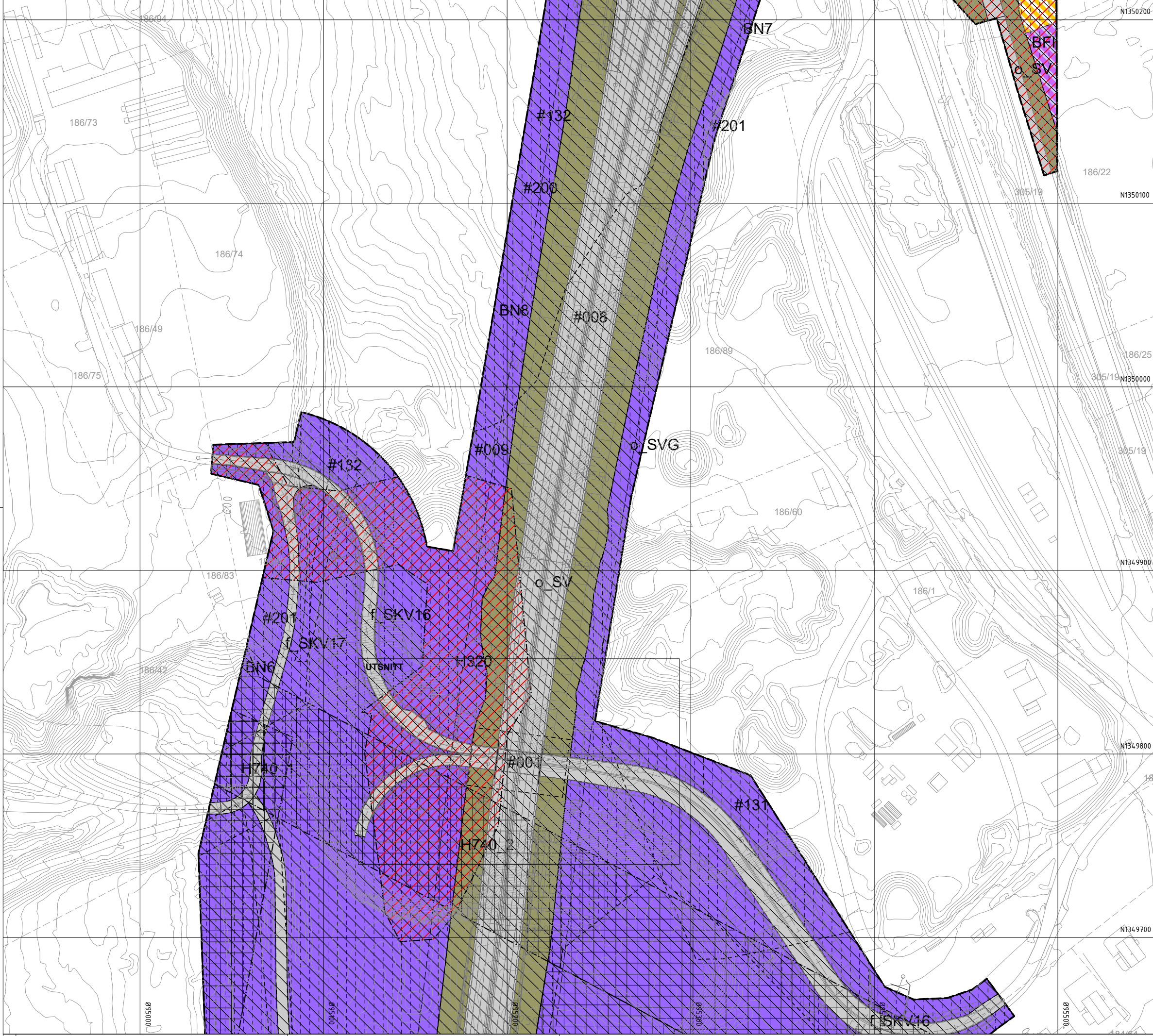
Detalregulering for
E6 Roterud-Storhove

Saksbehandling iht. plan- og bygningsloven	Dato	Saksnr.	Signatur
2. gangs offentlig ettersyn fra 27.01.2022 til 25.03.2022			
1. gangs offentlig ettersyn fra 18.06.2021 til 05.09.2021			
1. gangs behandling	17.06.2021		
Kunngjøring av oppstart av planarbeid	02.07.2019		

Kommunestyret sitt vedtak

Dato	Utarbeidet av:	Tegningsnummer
17.06.2021		
02.07.2019		
20.05.2022	Norconsult	R02

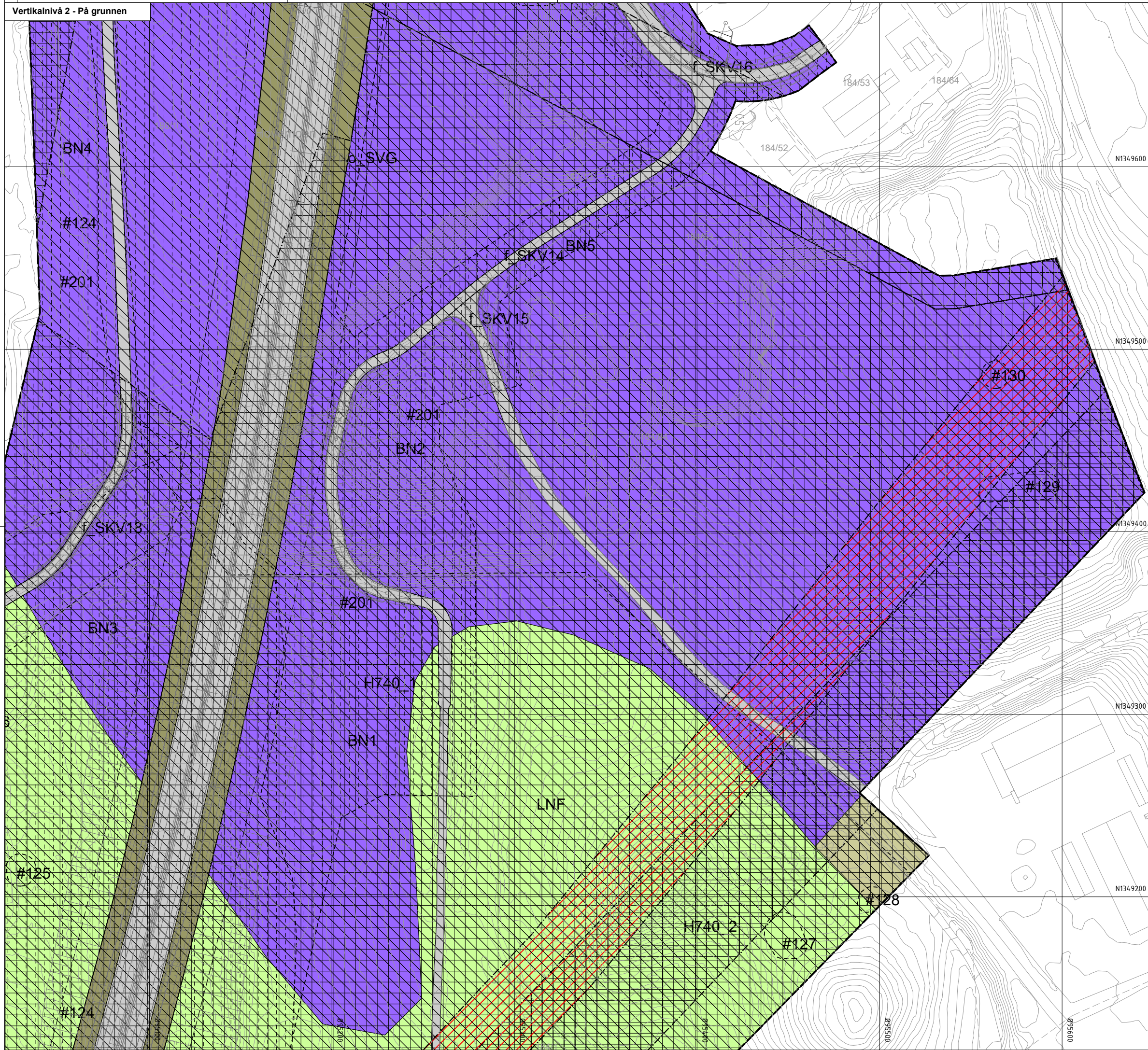
Vertikalnivå 2 - På grunnen



Tegnforklaring

Reguleringsplan PBL 2008		§12-5. Nr. 6 - Bruk og vern av sjø og vassdrag med tilhørende strandsone	
§12-5. Nr. 1 - Bebyggelse og anlegg	§12-5. Nr. 2 - Samferdselsanlegg og teknisk infrastruktur	§12-5. Nr. 3 - Grønnstruktur	§12-5. Nr. 4 - Forsvaret
§12-5. Nr. 5 - Landbruks-, natur- og friluftsmål samt reindrift	§12-6 - Hensynssoner	§12-7 - Bestemmelsesråder	Linjesymbol
Punktsymboler	Kartopplysninger		

Kilde for basiskart: NOIS		Ekvidistanse: 1m	
Dato for basiskart: 07.05.2020		Kartmålestokk: 1:1000 m	
Koordinatsystem: EUREF89.NTM-10			
Høydegrunnlag: NN2000			
Revisjon	Dato	Saksnr.	Signatur
Detailregulering for		PlanID: 2019p242	
E6 Roterud-Storhove		Kartgrunnlag: FKB	
		Kartreferanse: EUREF89.NTM-10	
		Høydegrunnlag: NN2000	
Saksbehandling iht. plan- og bygningsloven		Dato	Saksnr.
Kommunestyret sitt vedtak			
2. gangs offentlig ettersyn fra 27.01.2022 til 25.03.2022			
1. gangs offentlig ettersyn fra 18.06.2021 til 05.09.2021			
1. gangs behandling		17.06.2021	
Kunngjøring av oppstart av planarbeid		02.07.2019	
Lillemor kommune		Dato: 20.05.2022	Utarbeidet av: Tegningsnummer
NyeVeier			Norconsult
			R03



Tegnforklaring

Reguleringsplan PBL 2008 §12-5. Nr. 1 - Bebyggelse og anlegg

- B Boligbebyggelse (1110)
- BU Undervisning (1162)
- BN Næringsbebyggelse (1300)
- BI Industri (1340)
- BKT Øvrige kommunaltekniske anlegg (1560)
- BGU Grav- og urnelund (1700)
- BAA Kombineret bebyggelse og anleggsformål (1800)
- BKB Forretning/kontor/industri (1811)
- BFI Forretning/industri (1812)
- KP Kommunalteknisk anlegg kombinert med parkering (1900)

§12-5. Nr. 2 - Samferdselsanlegg og teknisk infrastruktur

- SV Veg (2010)
- SKV Kjøreveg (2011)
- SGS Gang-/sykkelveg (2015)
- SVT Annen veggrunn - tekniske anlegg (2018)
- SVG Annen veggrunn - grøntareal (2019)
- SKH Kollektivholdeplass (2073)
- SPA Parkering (2080)
- SAA Annen veggrunn - grøntareal kombinert med friluftsmål (2900)

§12-5. Nr. 3 - Grønnstruktur

- GT Tursti (3031)
- GF Friområde (3040)
- GP Park (3050)
- GV Vegetasjonsskjerm (3060)

§12-5. Nr. 4 - Forsvaret

- MU Ulike typer militære formål (4010)

§12-5. Nr. 5 - Landbruks-, natur- og friluftsmål samt reindrift

- LNF Landbruks-, natur- og friluftsområder (5100)
- LL1 Landbruk, terrengrøndering/jordforbedring (5110)
- LL2 Landbruk, nydyrking/deponi (5110)
- LF Friluftsmål (5130)
- LS LNFR areal for spredt bolig- fritids- eller næringsbebyggelse, mv (5200)
- LN Naturvern (5300)

§12-5. Nr. 6 - Bruk og vern av sjø og vassdrag med tilhørende strandsone

- V Bruk og vern av sjø og vassdrag med tilhørende strandsone (6001)
- VN Naturområde (6600)
- VFV Friluftsområde i sjø og vassdrag (6710)

§12-6 - Hensynssoner

- N110 Nedslagsfelt drikkevann (110)
- N140 Frisikt (140)
- N190 Andre sikringssoner (190)
- H210 Ras- og skredfare (310)
- H320 Flomfare (320)
- H370 Høyspenninganlegg (inkl høyspentkabler) (370)
- H530 Hensyn friluftsliv (530)
- H560 Bevaring naturmiljø (560)
- H720 Båndlegging etter lov om naturvern (720)
- H740 Båndlegging etter andre lover (740)

§12-7 - Bestemmelseområder

- #001-010 Utforming rundt tunnel/bru, konstruksjoner og veg (1)
- #108-136 Kulturminner som søkes frigitt (2)
- #200:202 Midlertidige bygge- og anleggsområder

Linjesymbol

- Plangrense
- Formålgrense
- Bestemmelsegrense
- Midlertidig bygge- og anleggsgrense
- Byggegrense (1211)
- Bebyggelse som forutsettes fjernet (1215)
- Frisiktlinje (1222)
- Regulert støyskjerm (1227)
- Bru (1252)
- Tunnel (1254)
- Grense for sikringszone
- Grense for faresone
- Grense for angitt hensynssone
- Grense for båndleggingssone

Punktsymboler

- Avkjørsel - både inn og utkjøring (1242)
- Tunnelåpning (1253)

Kartopplysninger

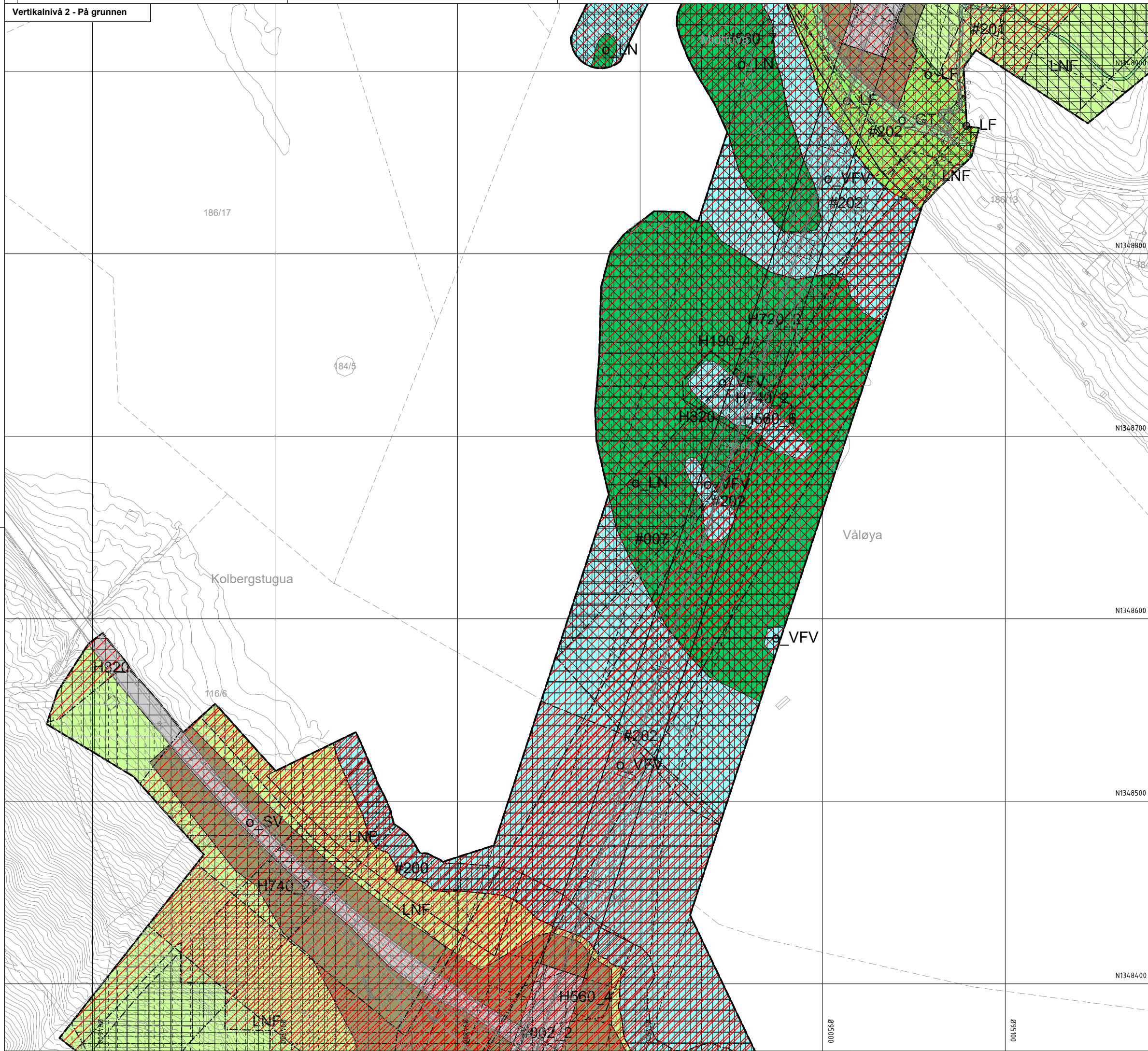
Kilde for basiskart: NOIS Ekvidistanse: 1m
 Dato for basiskart: 07.05.2020 Kartmålestokk: 1:1000 m
 Koordinatsystem: EUREF89.NTM-10
 Høydegrunnlag: NN2000

Revisjon	Dato	Saksnr.	Signatur

Detaljregulering for	N	PlanID: 2019p242
E6 Roterud-Storhove		Kartgrunnlag: FKB
		Kartreferanse: EUREF89.NTM-10
		Høydegrunnlag: NN2000

Saksbehandling iht. plan- og bygningsloven	Dato	Saksnr.	Signatur
Kommunestyret sitt vedtak			
2. gangs offentlig ettersyn fra 27.01.2022 til 25.03.2022			
1. gangs offentlig ettersyn fra 18.06.2021 til 05.09.2021			
1. gangs behandling	17.06.2021		
Kunngjøring av oppstart av planarbeid	02.07.2019		

Lillemor kommune	NyeVeier	Dato: 20.05.2022 Utarbeidet av: Tegningsnummer Norconsult R04
------------------	----------	---



Tegnforklaring

Reguleringsplan PBL 2008

§12-5. Nr. 1 - Bebyggelse og anlegg

- B Boligbebyggelse (1110)
- BU Undervisning (1162)
- BN Næringsbebyggelse (1300)
- BI Industri (1340)
- BKT Øvrige kommunaltekniske anlegg (1560)
- BGU Grav- og urnelund (1700)
- BAA Kombineret bebyggelse og anleggsformål (1800)
- BKB Forretning/kontor/industri (1811)
- BFI Forretning/industri (1812)
- KP Kommunalteknisk anlegg kombinert med parkering (1900)

§12-5. Nr. 2 - Samferdselsanlegg og teknisk infrastruktur

- SV Veg (2010)
- SKV Kjøreveg (2011)
- SGS Gang-/sykkelveg (2015)
- SVT Annen veggrunn - tekniske anlegg (2018)
- SVG Annen veggrunn - grøntareal (2019)
- SKH Kollektivholdeplass (2073)
- SPA Parkering (2080)
- SAA Annen veggrunn - grøntareal kombinert med friluftsmål (2900)

§12-5. Nr. 3 - Grønnstruktur

- GT Tursti (3031)
- GF Friområde (3040)
- GP Park (3050)
- GV Vegetasjonsskjerm (3060)

§12-5. Nr. 4 - Forsvaret

- MU Ulike typer militære formål (4010)

§12-5. Nr. 5 - Landbruks-, natur- og friluftsmål samt reindrift

- LNF Landbruks-, natur- og friluftsområder (5100)
- LL1 Landbruk, terrengarrangering/jordforbedring (5110)
- LL2 Landbruk, nydyrking/deponi (5110)
- LF Friluftsmål (5130)
- LS LNFR areal for spredt bolig- fritids- eller næringsbebyggelse, mv (5200)
- LN Naturvern (5300)

§12-5. Nr. 6 - Bruk og vern av sjø og vassdrag med tilhørende strandsone

- V Bruk og vern av sjø og vassdrag med tilhørende strandsone (6001)
- VN Naturområde (6600)
- VFV Friluftsområde i sjø og vassdrag (6710)

§12-6 - Hensynssoner

- N110 Nedslagsfelt drikkevann (110)
- N140 Friskt (140)
- N190 Andre sikringssoner (190)
- H310 Ras- og skredfare (310)
- H320 Flomfare (320)
- H370 Høyspenningsanlegg (inkl høyspentkabler) (370)
- H530 Hensyn friluftsliv (530)
- H560 Bevaring naturmiljø (560)
- F720 Båndlegging etter lov om naturvern (720)
- F740 Båndlegging etter andre lover (740)

§12-7 - Bestemmelseområder

- #001-010 Utforming rundt tunnel/bru, konstruksjoner og veg (1)
- #108-136 Kulturminner som søkes frigitt (2)
- #200-202 Midlertidige bygge- og anleggsområder

Linjesymbol

- Plangrense
- Formålgrense
- Bestemmelsegrense
- Midlertidig bygge- og anleggsgrense
- Byggegrense (1211)
- Bebyggelse som forutsettes fjernet (1215)
- Frisiktlinje (1222)
- Regulert støyskjerm (1227)
- Bru (1252)
- Tunnel (1254)
- Grense for sikringszone
- Grense for faresone
- Grense for angitt hensynssone
- Grense for båndleggingszone

Punktsymboler

- Avkjørsel - både inn og utkjøring (1242)
- Tunnelåpning (1253)

Kartopplysninger

Kilde for basiskart: NOIS Ekvidistanse: 1m
 Dato for basiskart: 07.05.2020 Kartmålestokk: 1:1000 m
 Koordinatsystem: EUREF89.NTM-10
 Høydegrunnlag: NN2000

Revisjon	Dato	Saksnr.	Signatur

Detaljregulering for

E6 Roterud-Storhove

Saksbehandling iht. plan- og bygningsloven

Kommunestyret sitt vedtak	Dato	Saksnr.	Signatur
2. gangs offentlig ettersyn fra 27.01.2022 til 25.03.2022			
1. gangs offentlig ettersyn fra 18.06.2021 til 05.09.2021			
1. gangs behandling	17.06.2021		
Kunngjøring av oppstart av planarbeid	02.07.2019		

Kunngjøring av oppstart av planarbeid	Dato	Utarbeidet av:	Tegningsnummer
	20.05.2022	Norconsult	R06

Kunngjøring av oppstart av planarbeid	Dato	Utarbeidet av:	Tegningsnummer
	20.05.2022	Norconsult	R06

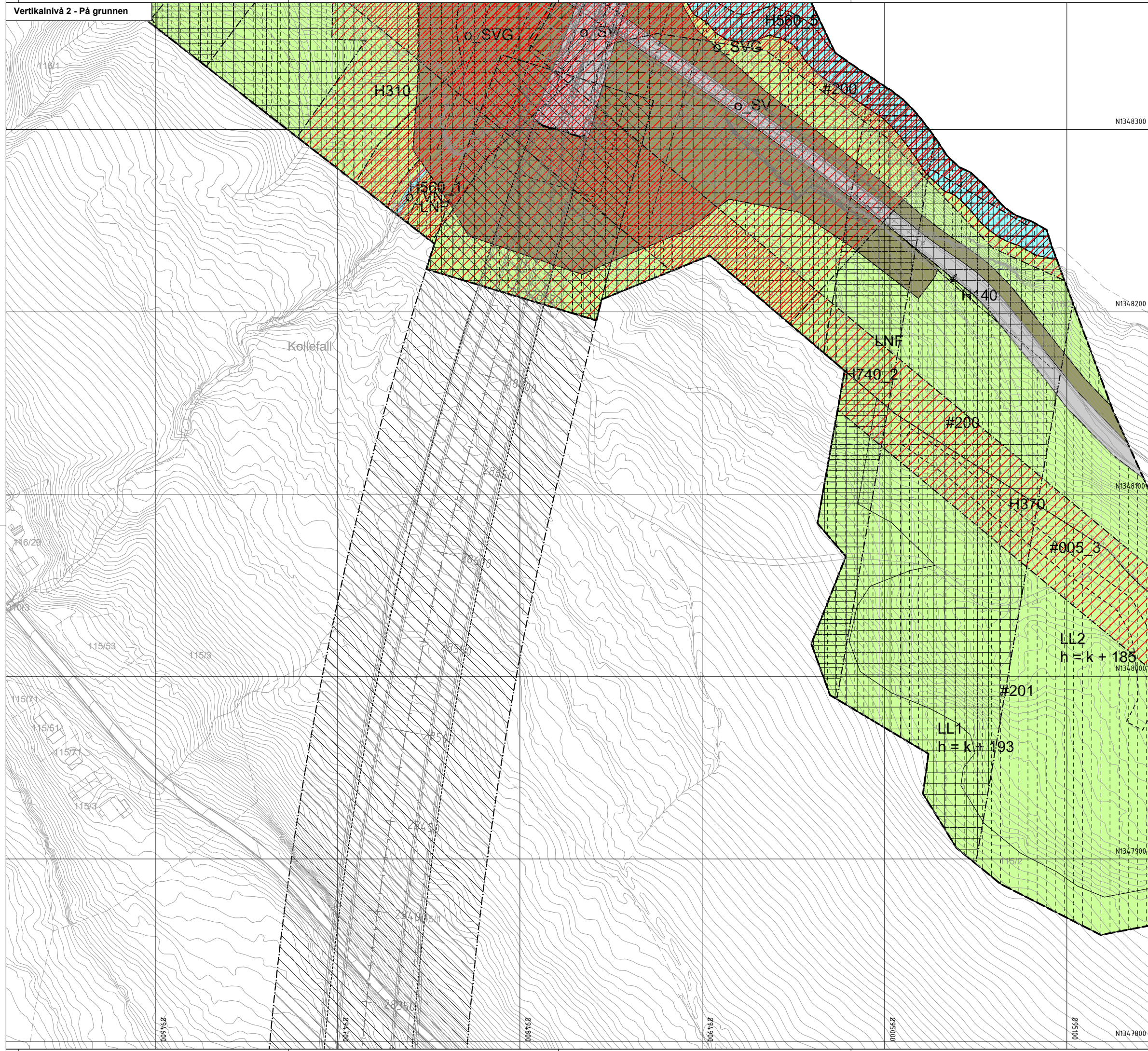
Kunngjøring av oppstart av planarbeid	Dato	Utarbeidet av:	Tegningsnummer
	20.05.2022	Norconsult	R06

Kunngjøring av oppstart av planarbeid	Dato	Utarbeidet av:	Tegningsnummer
	20.05.2022	Norconsult	R06

Kunngjøring av oppstart av planarbeid	Dato	Utarbeidet av:	Tegningsnummer
	20.05.2022	Norconsult	R06

Kunngjøring av oppstart av planarbeid	Dato	Utarbeidet av:	Tegningsnummer
	20.05.2022	Norconsult	R06

Kunngjøring av oppstart av planarbeid	Dato	Utarbeidet av:	Tegningsnummer
	20.05.2022	Norconsult	R06



Tegnforklaring

Reguleringsplan PBL 2008

- §12-5. Nr. 1 - Bebyggelse og anlegg**
- B Boligbebyggelse (1110)
 - BU Undervisning (1162)
 - BN Næringsbebyggelse (1300)
 - BI Industri (1340)
 - BKT Øvrige kommunaltekniske anlegg (1560)
 - BGU Grav- og urnelund (1700)
 - BAA Kombineret bebyggelse og anleggsformål (1800)
 - BKB Forretning/kontor/industri (1811)
 - BFI Forretning/industri (1812)
 - KP Kommunalteknisk anlegg kombinert med parkering (1900)
- §12-5. Nr. 2 - Samferdselsanlegg og teknisk infrastruktur**
- SV Veg (2010)
 - SKV Kjørveg (2011)
 - SGS Gang-/sykkelveg (2015)
 - SVT Annen veggrunn - tekniske anlegg (2018)
 - SVG Annen veggrunn - grøntareal (2019)
 - SKH Kollektivholdeplass (2073)
 - SPA Parkering (2080)
 - SAA Annen veggrunn - grøntareal kombinert med friluftsmål (2900)
- §12-5. Nr. 3 - Grønnstruktur**
- GT Tursti (3031)
 - GF Friområde (3040)
 - GP Park (3050)
 - GV Vegetasjonsskjerm (3060)
- §12-5. Nr. 4 - Forsvaret**
- MU Ulike typer militære formål (4010)
- §12-5. Nr. 5 - Landbruks-, natur- og friluftsmål samt reindrift**
- LNF Landbruks-, natur- og friluftsområder (5100)
 - LL1 Landbruk, terrengarrondering/jordforbedring (5110)
 - LL2 Landbruk, nydyrking/deponi (5110)
 - LF Friluftsmål (5130)
 - LS LNFR areal for spredt bolig- fritids- eller næringsbebyggelse, mv (5200)
 - LN Naturvern (5300)

§12-5. Nr. 6 - Bruk og vern av sjø og vassdrag med tilhørende strandsoner

- V Bruk og vern av sjø og vassdrag med tilhørende strandsoner (6001)
- VN Naturområde (6600)
- VFV Friluftsområde i sjø og vassdrag (6710)

§12-6 - Hensynssoner

- N110 Nedslagsfelt drikkevann (110)
- N140 Frisikt (140)
- N190 Andre sikringssoner (190)
- H310 Ras- og skredfare (310)
- H320 Flomfare (320)
- H370 Høyspenningsanlegg (inkl høyspentkabler) (370)
- H530 Hensyn friluftsliv (530)
- H560 Bevaring naturmiljø (560)
- F720 Båndlegging etter lov om naturvern (720)
- F740 Båndlegging etter andre lover (740)

§12-7 - Bestemmelsesområder

- #001-010 Utforming rundt tunnel/bru, konstruksjoner og veg (1)
- #108-136 Kulturminner som søkes frigitt (2)
- #200-202 Midlertidige bygge- og anleggsområder

Linjesymbol

- Plangrense
- Formålgrense
- Bestemmelsegrense
- Midlertidig bygge- og anleggsgrense
- Byggegrense (1211)
- Bebyggelse som forutsettes fjernet (1215)
- Friskiktlinje (1222)
- Regulert støyskjerm (1227)
- Bru (1252)
- Tunnel (1254)
- Grense for sikringszone
- Grense for faresone
- Grense for angitt hensynssone
- Grense for båndleggingszone

Punktsymboler

- Avkjørsel - både inn og utkjøring (1242)
- Tunnelåpning (1253)

Kartopplysninger

Kilde for basiskart: NOIS
 Dato for basiskart: 07.05.2020
 Koordinatsystem: EUREF89.NTM-10
 Høydegrunnlag: NN2000

Ekvidistanse: 1m
 Kartmålestokk: 1:1000 m

Revisjon	Dato	Saksnr.	Signatur

Detalregulering for

E6 Roterud-Storhove

Saksbehandling iht. plan- og bygningsloven

Kommunestyret sitt vedtak

2. gangs offentlig ettersyn fra 27.01.2022 til 25.03.2022

1. gangs offentlig ettersyn fra 18.06.2021 til 05.09.2021

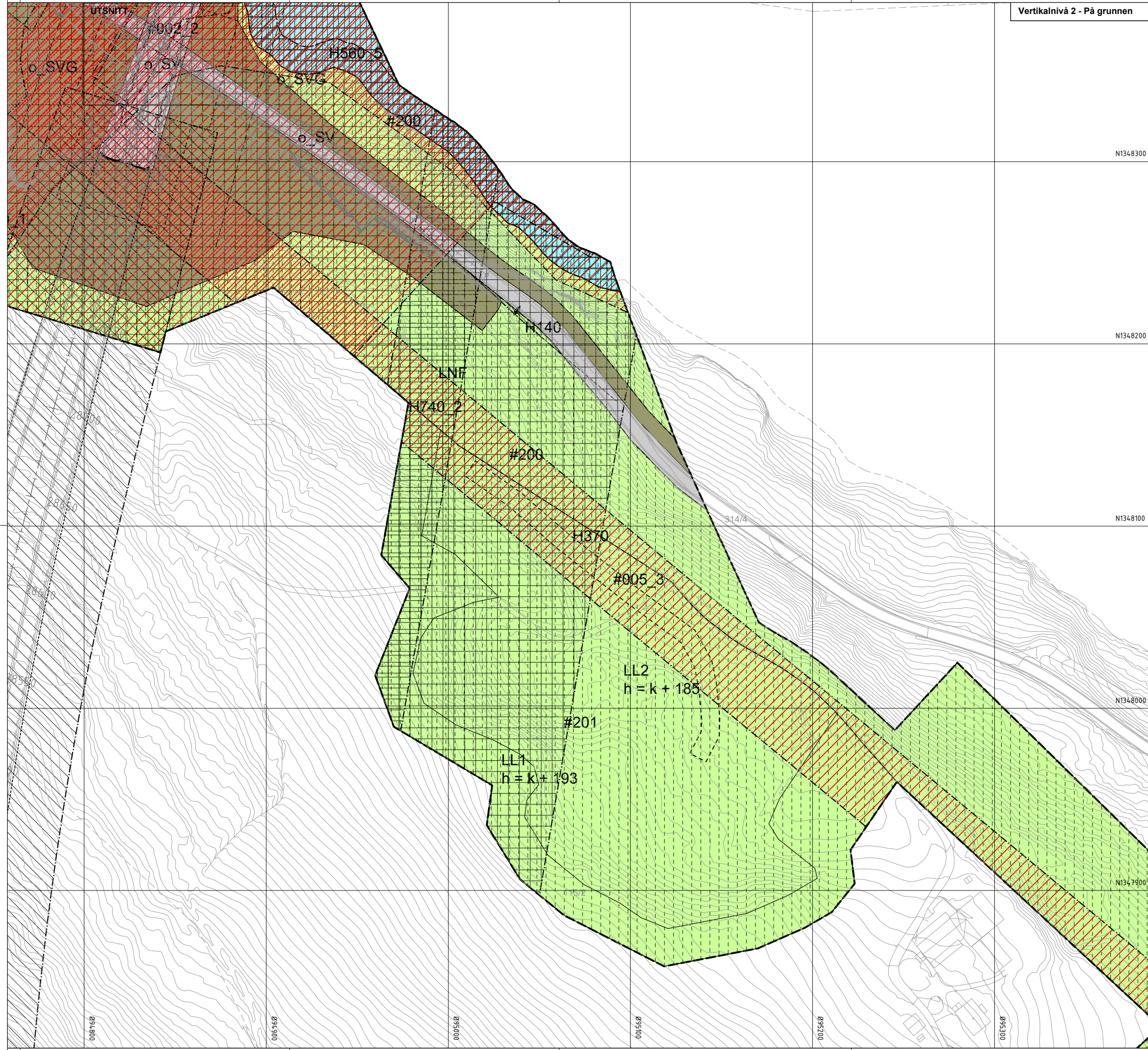
1. gangs behandling

Kunngjøring av oppstart av planarbeid

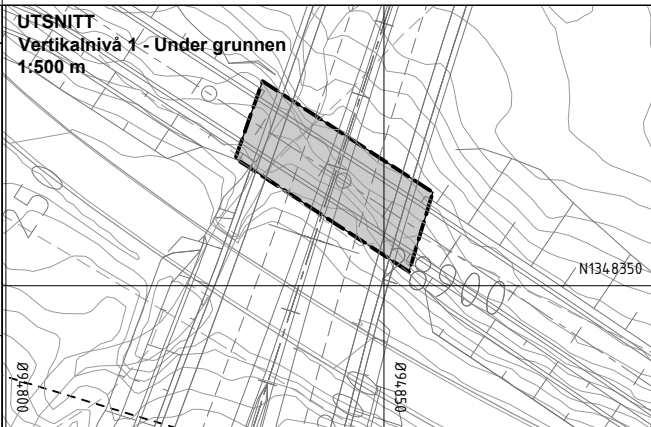
Dato	Utarbeidet av:	Tegningsnummer
17.06.2021		
02.07.2019		
20.05.2022	Norconsult	R07

PlanID: 2019p242
 Kartgrunnlag: FKB
 Kartreferanse: EUREF89.NTM-10
 Høydegrunnlag: NN2000

Logo: Litlehammar kommune, NyeVeier



Vertikalnivå 2 - På grunnen



Tegnforklaring

Reguleringsplan PBL 2008
 §12-5. Nr. 1 - Bebyggelse og anlegg

- B Boligbebyggelse (1110)
- BU Undervisning (1162)
- BN Næringsbebyggelse (1300)
- BI Industri (1340)
- BKT Øvrige kommunaltekniske anlegg (1560)
- BGU Grav- og urnelund (1700)
- BAA Kombineret bebyggelse og anleggsformål (1800)
- BKB Forretning/kontor/industri (1811)
- BFI Forretning/industri (1812)
- KP Kommunalteknisk anlegg kombinert med parkering (1900)

§12-5. Nr. 2 - Samferdselsanlegg og teknisk infrastruktur

- SV Veg (2010)
- SKV Kjøreveg (2011)
- SGS Gang-/sykkelveg (2015)
- SVT Annen vegggrunn - tekniske anlegg (2018)
- SVG Annen vegggrunn - grøntareal (2019)
- SKH Kollektivholdeplass (2073)
- SPA Parkering (2080)
- SAA Annen vegggrunn - grøntareal kombinert med friluftsmål (2900)

§12-5. Nr. 3 - Grønnstruktur

- GT Tursti (3031)
- GF Friområde (3040)
- GP Park (3050)
- GV Vegetasjonsskjerm (3060)

§12-5. Nr. 4 - Forsvaret

- MU Ulike typer militære formål (4010)

§12-5. Nr. 5 - Landbruks-, natur- og friluftsmål samt reindrift

- LNF Landbruks-, natur- og friluftsmål (5100)
- LL1 Landbruk, terrengarrondering/jordforbedring (5110)
- LL2 Landbruk, nydyrking/deponi (5110)
- LF Friluftsmål (5130)
- LS LNFR areal for spredt bolig- fritids- eller næringsbebyggelse, mv (5200)
- LN Naturvern (5300)

§12-5. Nr. 6 - Bruk og vern av sjø og vassdrag med tilhørende strandsone

- V Bruk og vern av sjø og vassdrag med tilhørende strandsone (6001)
- VN Naturområde (6600)
- VFV Friluftsområde i sjø og vassdrag (6710)

§12-6 - Hensynsoner

- N110 Nedslagsfelt drikkevann (110)
- H140 Friskt (140)
- H190 Andre sikringssoner (190)
- H310 Ras- og skredfare (310)
- H320 Flomfare (320)
- H370 Høyspenningsanlegg (inkl høyspentkabler) (370)
- H530 Hensyn friluftsliv (530)
- H560 Bevaring naturmiljø (560)
- H720 Båndlegging etter lov om naturvern (720)
- H740 Båndlegging etter andre lover (740)

§12-7 - Bestemmelseområder

- #001-010 Utforming rundt tunnel/bru, konstruksjoner og veg (1)
- #108-136 Kulturminner som søkes frigitt (2)
- #200:202 Midlertidige bygge- og anleggsområder

Linjesymbol

- Plangrense
- Formålgrense
- Bestemmelsegrense
- Midlertidig bygge- og anleggsgrense
- Byggegrense (1211)
- Bebyggelse som forutsettes fjernet (1215)
- Frisiktlinje (1222)
- Regulert støyskjerm (1227)
- Bru (1252)
- Tunnel (1254)
- Grense for sikringszone
- Grense for faresone
- Grense for angitt hensynszone
- Grense for båndleggingszone

Punktsymboler

- Avkjørsel - både inn og utkjøring (1242)
- Tunnelåpning (1253)

Kartopplysninger

Kilde for basiskart: NOIS
 Dato for basiskart: 07.05.2020
 Koordinatsystem: EUREF89.NTM-10
 Høydegrunnlag: NN2000
 Ekvidistanse: 1m
 Kartmålestokk: 1:1000 m

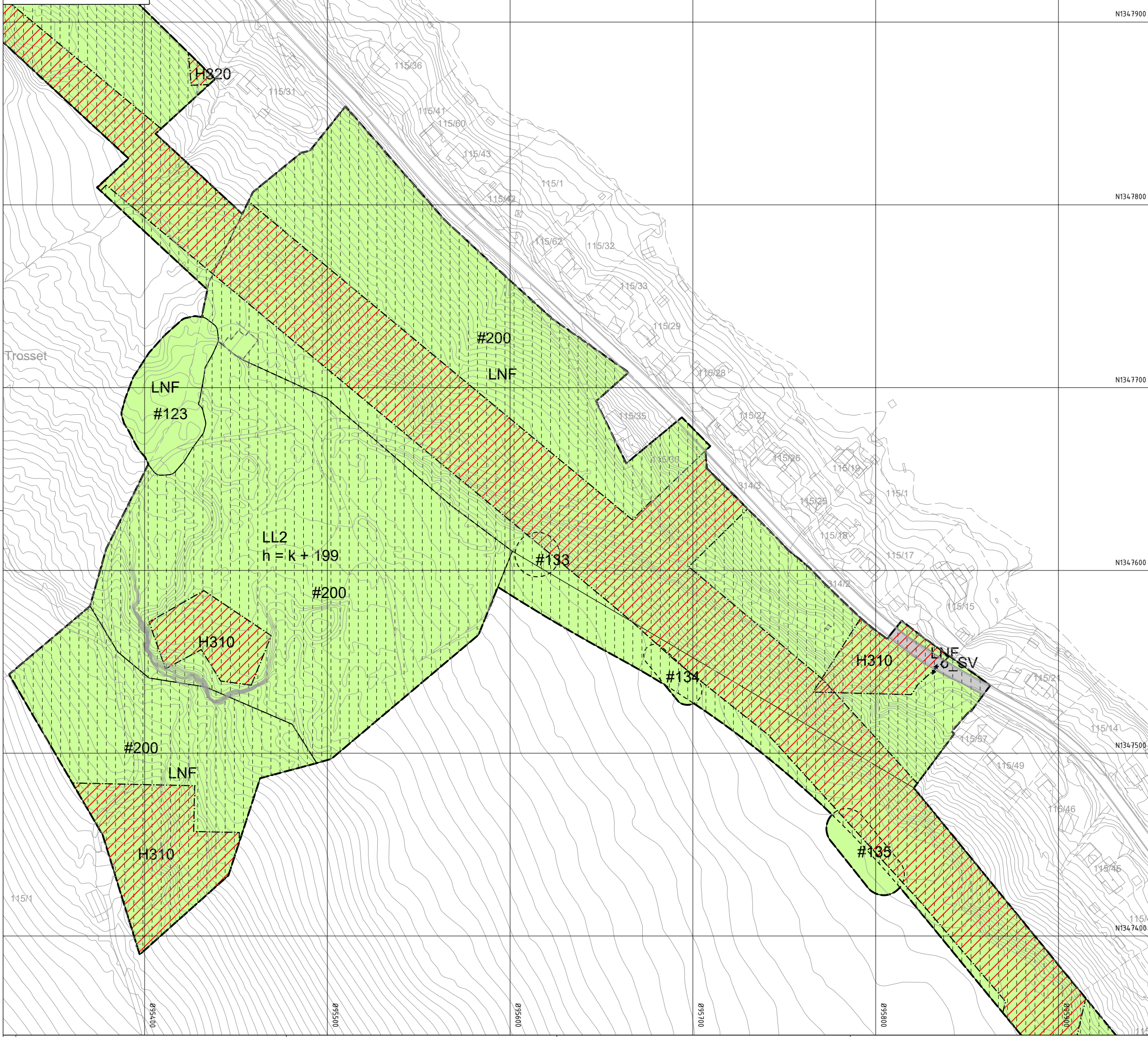
Revisjon	Dato	Saksnr.	Signatur

Detalregulering for	PlanID: 2019p242
E6 Roterud-Storhove	Kartgrunnlag: FKB
	Kartreferanse: EUREF89.NTM-10
	Høydegrunnlag: NN2000

Saksbehandling iht. plan- og bygningsloven	Dato	Saksnr.	Signatur
Kommunestyret sitt vedtak			
2. gangs offentlig ettersyn fra 27.01.2022 til 25.03.2022			
1. gangs offentlig ettersyn fra 18.06.2021 til 05.09.2021			

1. gangs behandling	17.06.2021		
Kunngjøring av oppstart av planarbeid	02.07.2019		

Dato: 20.05.2022	Utarbeidet av: Tegningsnummer: R08
------------------	------------------------------------



N134.7900
N134.7800
N134.7700
N134.7600
N134.7500

Tegnforklaring

Reguleringsplan PBL 2008

- §12-5. Nr. 1 - Bebyggelse og anlegg**
- B Boligbebyggelse (1110)
 - BU Undervisning (1162)
 - BN Næringsbebyggelse (1300)
 - BI Industri (1340)
 - BKT Øvrige kommunaltekniske anlegg (1560)
 - BGU Grav- og urnelund (1700)
 - BAA Kombineret bebyggelse og anleggsformål (1800)
 - BKI Forretning/kontor/industri (1811)
 - BFI Forretning/industri (1812)
 - KP Kommunalteknisk anlegg kombinert med parkering (1900)
- §12-5. Nr. 2 - Samferdselsanlegg og teknisk infrastruktur**
- SV Veg (2010)
 - SKV Kjøreveg (2011)
 - SGS Gang-/sykkelveg (2015)
 - SVT Annen veggrunn - tekniske anlegg (2018)
 - SVG Annen veggrunn - grøntareal (2019)
 - SKH Kollektivholdeplass (2073)
 - SPA Parkering (2080)
 - SAA Annen veggrunn - grøntareal kombinert med friluftsmål (2900)
- §12-5. Nr. 3 - Grønnstruktur**
- GT Tursti (3031)
 - GF Friområde (3040)
 - GP Park (3050)
 - GV Vegetasjonsskjerm (3060)
- §12-5. Nr. 4 - Forsvaret**
- MU Ulike typer militære formål (4010)
- §12-5. Nr. 5 - Landbruks-, natur- og friluftsmål samt reindrift**
- LNF Landbruks-, natur- og friluftsområder (5100)
 - LL1 Landbruk, terrengarrangering/jordforbedring (5110)
 - LL2 Landbruk, nydyrking/deponi (5110)
 - LF Friluftsmål (5130)
 - LS LNFR areal for spredt bolig- fritids- eller næringsbebyggelse, mv (5200)
 - LN Naturvern (5300)

§12-5. Nr. 6 - Bruk og vern av sjø og vassdrag med tilhørende strandsoner

- V Bruk og vern av sjø og vassdrag med tilhørende strandsoner (6001)
- VN Naturområde (6600)
- VFV Friluftsområde i sjø og vassdrag (6710)

§12-6 - Hensynsoner

- N110 Nedslagsfelt drikkervann (110)
- N140 Friskt (140)
- N190 Andre sikringssoner (190)
- H310 Ras- og skredfare (310)
- H320 Flomfare (320)
- H370 Høyspeningsanlegg (inkl høyspentkabler) (370)
- H530 Hensyn friluftsliv (530)
- H560 Bevaring naturmiljø (560)
- H720 Båndlegging etter lov om naturvern (720)
- H740 Båndlegging etter andre lover (740)

§12-7 - Bestemmelseområder

- #001-010 Utforming rundt tunnel/bru, konstruksjoner og veg (1)
- #108-136 Kulturminner som søkes frigitt (2)
- #200:202 Midlertidige bygge- og anleggsområder

Linjesymbol

- Plangrense
- Formålgrense
- Bestemmelsegrense
- Midlertidig bygge- og anleggsgrense
- Byggeline (1211)
- Bebyggelse som forutsettes fjernet (1215)
- Friskitlinje (1222)
- Regulert støyskjerm (1227)
- Bru (1252)
- Tunnel (1254)
- Grense for sikringssoner
- Grense for faresoner
- Grense for angitt hensynszone
- Grense for båndleggingssone

Punktsymboler

- Avkjørsel - både inn og utkjøring (1242)
- Tunnelåpning (1253)

Kartopplysninger

Kilde for basiskart: NOIS
Dato for basiskart: 07.05.2020
Koordinatsystem: EUREF89.NTM-10
Høydegrunnlag: NN2000
Ekvidistanse: 1m
Kartmålestokk: 1:1000 m

Revisjon	Dato	Saksnr.	Signatur

Detaljregulering for
E6 Roterud-Storhove

Saksbehandling iht. plan- og bygningsloven
Kommunestyret sitt vedtak

Dato	Saksnr.	Signatur
2. gangs offentlig ettersyn fra 27.01.2022 til 25.03.2022		
1. gangs offentlig ettersyn fra 18.06.2021 til 05.09.2021		
1. gangs behandling	17.06.2021	
Kunngjøring av oppstart av planarbeid	02.07.2019	

Dato: 20.05.2022
Utarbeidet av: Tegningsnummer: R09
Norconsult



Tegnforklaring

Reguleringsplan PBL 2008

§12-5. Nr. 1 - Bebyggelse og anlegg

- B Boligbebyggelse (1110)
- BU Undervisning (1162)
- BN Næringsbebyggelse (1300)
- BI Industri (1340)
- BKT Øvrige kommunaltekniske anlegg (1560)
- BGU Grav- og urnelund (1700)
- BAA Kombineret bebyggelse og anleggsformål (1800)
- BKB Forretning/kontor/industri (1811)
- BFI Forretning/industri (1812)
- KP Kommunalteknisk anlegg kombinert med parkering (1900)

§12-5. Nr. 2 - Samferdselsanlegg og teknisk infrastruktur

- SV Veg (2010)
- SKV Kjøreveg (2011)
- SGS Gang-/sykkelveg (2015)
- SVT Annen veggrunn - tekniske anlegg (2018)
- SVG Annen veggrunn - grøntareal (2019)
- SKH Kollektivholdeplass (2073)
- SPA Parkering (2080)
- SAA Annen veggrunn - grøntareal kombinert med friluftsmål (2900)

§12-5. Nr. 3 - Grønnstruktur

- GT Tursti (3031)
- GF Friområde (3040)
- GP Park (3050)
- GV Vegetasjonsskjerm (3060)

§12-5. Nr. 4 - Forsvaret

- MU Ulike typer militære formål (4010)

§12-5. Nr. 5 - Landbruks-, natur- og friluftsmål samt reindrift

- LNF Landbruks-, natur- og friluftsområder (5100)
- LL1 Landbruk, terrengarrondering/jordforbedring (5110)
- LL2 Landbruk, nydyrking/deponi (5110)
- LF Friluftsmål (5130)
- LS LNFR areal for spredt bolig- fritids- eller næringsbebyggelse, mv (5200)
- LN Naturvern (5300)

§12-5. Nr. 6 - Bruk og vern av sjø og vassdrag med tilhørende strandsone

- V Bruk og vern av sjø og vassdrag med tilhørende strandsone (6001)
- VN Naturområde (6600)
- VFV Friluftsområde i sjø og vassdrag (6710)

§12-6 - Hensynssoner

- N110 Nedslagsfelt drikkevann (110)
- N140 Frisikt (140)
- N190 Andre sikringssoner (190)
- H310 Ras- og skredfare (310)
- H320 Flomfare (320)
- H370 Høyspenningsanlegg (inkl høyspentkabler) (370)
- H530 Hensyn friluftsliv (530)
- H560 Bevaring naturmiljø (560)
- H720 Båndlegging etter lov om naturvern (720)
- H740 Båndlegging etter andre lover (740)

§12-7 - Bestemmelseområder

- #001-010 Utforming rundt tunnel/bru, konstruksjoner og veg (1)
- #108-136 Kulturminner som søkes frigitt (2)
- #200-202 Midlertidige bygge- og anleggsområder

Linjesymbol

- Plangrense
- Formålgrense
- Bestemmelsegrense
- Midlertidig bygge- og anleggsgrense
- Byggegrense (1211)
- Bebyggelse som forutsettes fjernet (1215)
- Frisiktlinje (1222)
- Regulert støyskjerm (1227)
- Bru (1252)
- Tunnel (1254)
- Grense for sikringszone
- Grense for faresone
- Grense for angitt hensynssone
- Grense for båndleggingszone

Punktsymboler

- Avkjørsel - både inn og utkjøring (1242)
- Tunnelåpning (1253)

Kartopplysninger


Kilde for basiskart: NOIS Ekvidistanse: 1m
 Dato for basiskart: 07.05.2020 Kartmålestokk: 1:1000 m
 Koordinatsystem: EUREF89.NTM-10
 Høydegrunnlag: NN2000

Revisjon	Dato	Saksnr.	Signatur

Detaljregulering for E6 Roterud-Storhove	N
Saksbehandling iht. plan- og bygningsloven Kommunestyret sitt vedtak 2. gangs offentlig ettersyn fra 27.01.2022 til 25.03.2022 1. gangs offentlig ettersyn fra 18.06.2021 til 05.09.2021 1. gangs behandling Kunningjøring av oppstart av planarbeid	PlanID: 2019p242 Kartgrunnlag: FKB Kartreferanse: EUREF89.NTM-10 Høydegrunnlag: NN2000

Dato	Saksnr.	Signatur
17.06.2021		
02.07.2019		

 Lillemor kommune	 NyeVeier	Dato: 20.05.2022 Utarbeidet av: Norconsult Tegningsnummer: R10
----------------------	--------------	--



Tegnforklaring

Reguleringsplan PBL 2008

§12-5. Nr. 1 - Bebyggelse og anlegg

- B Boligbebyggelse (1110)
- BU Undervisning (1162)
- BN Næringsbebyggelse (1300)
- BI Industri (1340)
- BKT Øvrige kommunaltekniske anlegg (1560)
- BGU Grav- og urnelund (1700)
- BAA Kombineret bebyggelse og anleggsformål (1800)
- BKB Forretning/kontor/industri (1811)
- BFI Forretning/industri (1812)
- KP Kommunalteknisk anlegg kombinert med parkering (1900)

§12-5. Nr. 2 - Samferdselsanlegg og teknisk infrastruktur

- SV Veg (2010)
- SKV Kjøreveg (2011)
- SGS Gang-/sykkelveg (2015)
- SVT Annen veggrunn - tekniske anlegg (2018)
- SVG Annen veggrunn - grøntareal (2019)
- SKH Kollektivholdeplass (2073)
- SPA Parkering (2080)
- SAA Annen veggrunn - grøntareal kombinert med friluftsmål (2900)

§12-5. Nr. 3 - Grønnstruktur

- GT Tursti (3031)
- GF Friområde (3040)
- GP Park (3050)
- GV Vegetasjonsskjerm (3060)

§12-5. Nr. 4 - Forsvaret

- MU Ulike typer militære formål (4010)

§12-5. Nr. 5 - Landbruks-, natur- og friluftsmål samt reindrift

- LNF Landbruks-, natur- og friluftsområder (5100)
- LL1 Landbruk, terengarrondering/jordforbedring (5110)
- LL2 Landbruk, nydyrking/deponi (5110)
- LF Friluftsmål (5130)
- LS LNFR areal for spredt bolig- fritids- eller næringsbebyggelse, mv (5200)
- LN Naturvern (5300)

§12-5. Nr. 6 - Bruk og vern av sjø og vassdrag med tilhørende strandsone

- V Bruk og vern av sjø og vassdrag med tilhørende strandsone (6001)
- VN Naturområde (6600)
- VFV Friluftsområde i sjø og vassdrag (6710)

§12-6 - Hensynssoner

- N110 Nedslagsfelt drikkevann (110)
- N140 Friskt (140)
- N190 Andre sikringssoner (190)
- H310 Ras- og skredfare (310)
- H320 Flomfare (320)
- H370 Høyspenningsanlegg (inkl høyspentkabler) (370)
- H530 Hensyn friluftsliv (530)
- H560 Bevaring naturmiljø (560)
- F720 Båndlegging etter lov om naturvern (720)
- F740 Båndlegging etter andre lover (740)

§12-7 - Bestemmelsesområder

- #001-010 Utforming rundt tunnel/bru, konstruksjoner og veg (1)
- #108-136 Kulturminner som søkes frigitt (2)
- #200-202 Midlertidige bygge- og anleggsområder

Linjesymbol

- Plangrense
- Formålgrense
- Bestemmelsegrense
- Midlertidig bygge- og anleggsgrense
- Byggegrense (1211)
- Bebyggelse som forutsettes fjernet (1215)
- Frisiktlinje (1222)
- Regulert støyskjerm (1227)
- Bru (1252)
- Tunnel (1254)
- Grense for sikringszone
- Grense for faresone
- Grense for angitt hensynssone
- Grense for båndleggingszone

Punktsymboler

- Avkjørsel - både inn og utkjøring (1242)
- Tunnelåpning (1253)

Kartopplysninger

Kilde for basiskart: NOIS Ekvidistanse: 1m
 Dato for basiskart: 07.05.2020 Kartmålestokk: 1:1000 m
 Koordinatsystem: EUREF89.NTM-10
 Høydegrunnlag: NN2000

Revisjon	Dato	Saksnr.	Signatur

Detaljregulering for PlanID: 2019p242

E6 Roterud-Storhove Kartgrunnlag: FKB


Saksbehandling iht. plan- og bygningsloven Kartreferanse: EUREF89.NTM-10

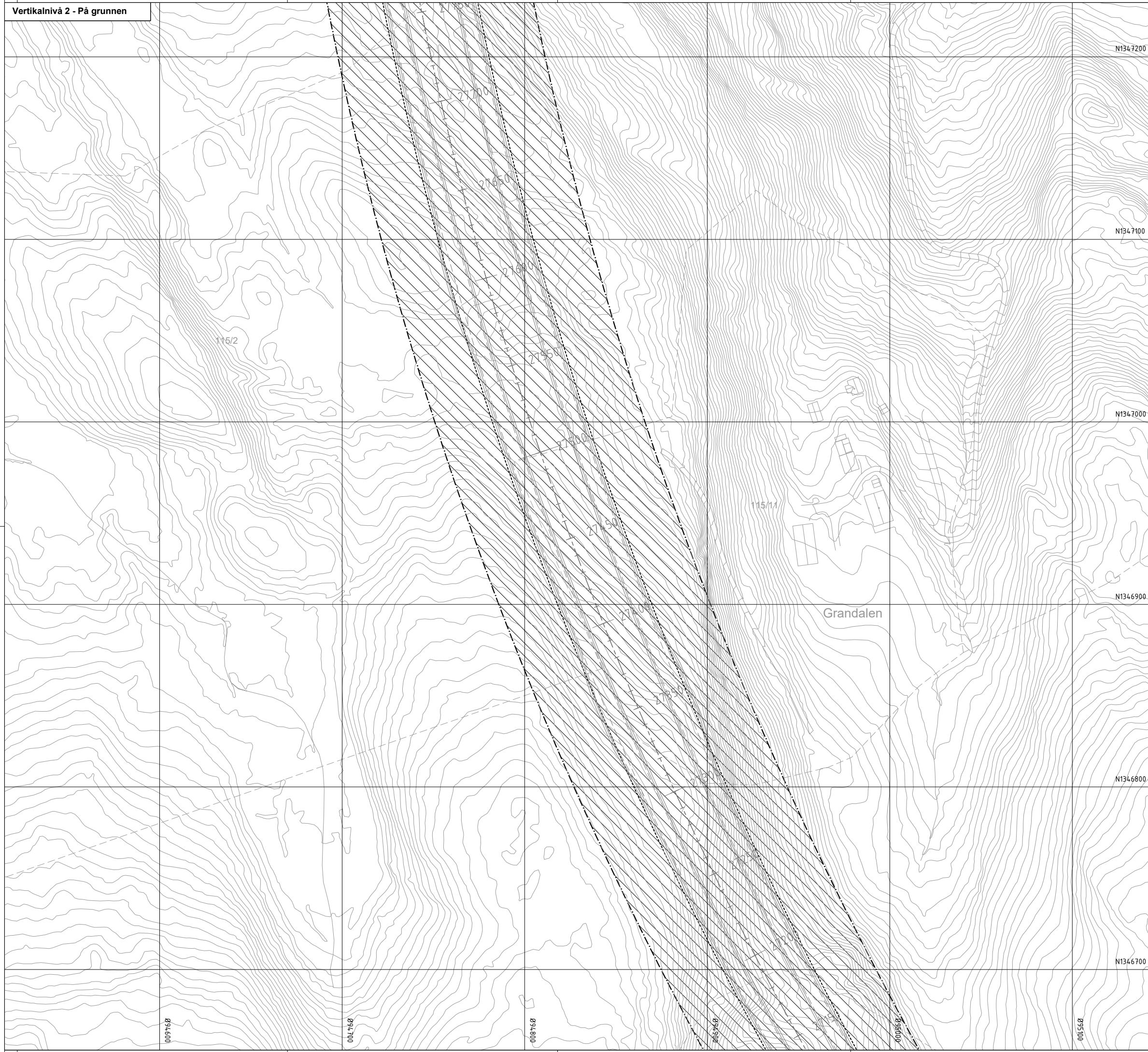
Kommunestyret sitt vedtak Høydegrunnlag: NN2000

2. gangs offentlig ettersyn fra 27.01.2022 til 25.03.2022

1. gangs offentlig ettersyn fra 18.06.2021 til 05.09.2021

Kunngjøring av oppstart av planarbeid	Dato:	Utarbeidet av:	Tegningsnummer
	17.06.2021		
	02.07.2019		
	20.05.2022	Norconsult	R11





Tegnforklaring

Reguleringsplan PBL 2008

§12-5. Nr. 1 - Bebyggelse og anlegg

- B Boligbebyggelse (1110)
- BU Undervisning (1162)
- BN Næringsbebyggelse (1300)
- BI Industri (1340)
- BKT Øvrige kommunaltekniske anlegg (1560)
- BGU Grav- og urnelund (1700)
- BAA Kombineret bebyggelse og anleggsformål (1800)
- BKB Forretning/kontor/industri (1811)
- BFI Forretning/industri (1812)
- KP Kommunalteknisk anlegg kombinert med parkering (1900)

§12-5. Nr. 2 - Samferdselsanlegg og teknisk infrastruktur

- SV Veg (2010)
- SKV Kjøreveg (2011)
- SGS Gang-/sykkelveg (2015)
- SVT Annen veggrunn - tekniske anlegg (2018)
- SVG Annen veggrunn - grøntareal (2019)
- SKH Kollektivholdeplass (2073)
- SPA Parkering (2080)
- SAA Annen veggrunn - grøntareal kombinert med friluftsmål (2900)

§12-5. Nr. 3 - Grønnstruktur

- GT Tursti (3031)
- GF Friområde (3040)
- GP Park (3050)
- GV Vegetasjonsskjerm (3060)

§12-5. Nr. 4 - Forsvaret

- MU Ulike typer militære formål (4010)

§12-5. Nr. 5 - Landbruks-, natur- og friluftsmål samt reindrift

- LNF Landbruks-, natur- og friluftsområder (5100)
- LL1 Landbruk, terrengarrondering/jordforbedring (5110)
- LL2 Landbruk, nydyrking/deponi (5110)
- LF Friluftsmål (5130)
- LS LNFR areal for spredt bolig- fritids- eller næringsbebyggelse, mv (5200)
- LN Naturvern (5300)

§12-5. Nr. 6 - Bruk og vern av sjø og vassdrag med tilhørende strandsoner

- V Bruk og vern av sjø og vassdrag med tilhørende strandsoner (6001)
- VN Naturområde (6600)
- VFV Friluftsområde i sjø og vassdrag (6710)

§12-6 - Hensynsområder

- N110 Nedslagsfelt drikkevann (110)
- N140 Friskt (140)
- N190 Andre sikringssoner (190)
- H310 Ras- og skredfare (310)
- H320 Flomfare (320)
- H370 Høyspenningsanlegg (inkl høyspentkabler) (370)
- H530 Hensyn friluftsliv (530)
- H560 Bevaring naturmiljø (560)
- H720 Båndlegging etter lov om naturvern (720)
- H740 Båndlegging etter andre lover (740)

§12-7 - Bestemmelseområder

- #001-010 Utforming rundt tunnel/bru, konstruksjoner og veg (1)
- #108-136 Kulturminner som søkes frigitt (2)
- #200-202 Midlertidige bygge- og anleggsområder

Linjesymbol

- Plangrense
- Formålgrense
- Bestemmelsegrense
- Midlertidig bygge- og anleggsgrense
- Byggegrense (1211)
- Bebyggelse som forutsettes fjernet (1215)
- Frisiktlinje (1222)
- Regulert støyskjerm (1227)
- Bru (1252)
- Tunnel (1254)
- Grense for sikringszone
- Grense for faresone
- Grense for angitt hensynszone
- Grense for båndleggingssone

Punktsymboler

- Avkjørsel - både inn og utkjøring (1242)
- Tunnelåpning (1253)

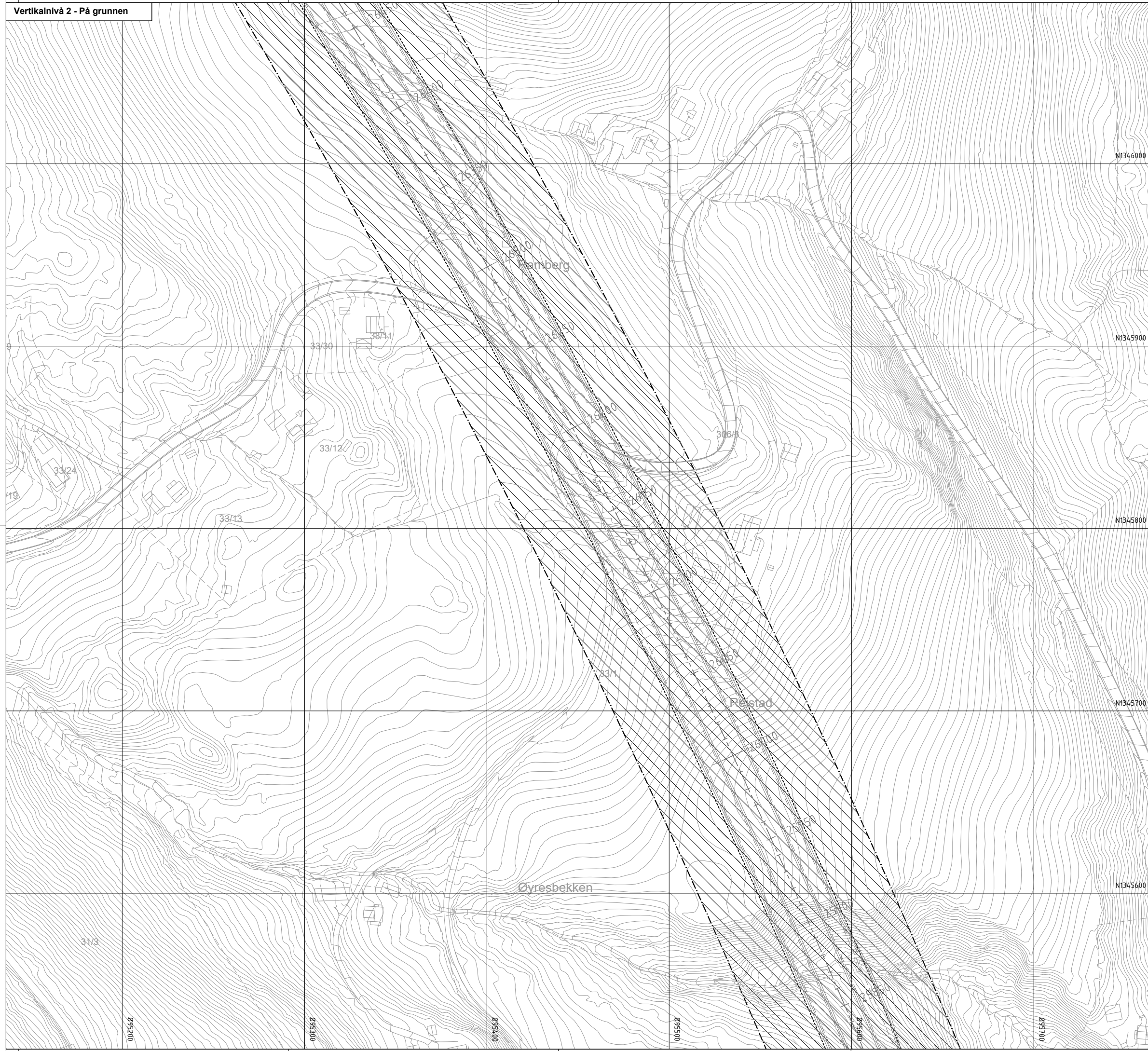
Kartopplysninger

Kilde for basiskart: NOIS	Ekvidistanse: 1m
Dato for basiskart: 07.05.2020	Kartmålestokk: 1:1000 m
Koordinatsystem: EUREF89.NTM-10	
Høydegrunnlag: NN2000	

Revisjon	Dato	Saksnr.	Signatur

Detalregulering for	PlanID: 2019p242
E6 Roterud-Storhove	Kartgrunnlag: FKB
	Kartreferanse: EUREF89.NTM-10
	Høydegrunnlag: NN2000

Saksbehandling iht. plan- og bygningsloven	Dato	Saksnr.	Signatur
Kommunestyret sitt vedtak			
2. gangs offentlig ettersyn fra 27.01.2022 til 25.03.2022			
1. gangs offentlig ettersyn fra 18.06.2021 til 05.09.2021			
1. gangs behandling	17.06.2021		
Kunngjøring av oppstart av planarbeid	02.07.2019		



Tegnforklaring

Reguleringsplan PBL 2008

§12-5. Nr. 1 - Bebyggelse og anlegg

- B Boligbebyggelse (1110)
- BU Undervisning (1162)
- BN Næringsbebyggelse (1300)
- BI Industri (1340)
- BKT Øvrige kommunaltekniske anlegg (1560)
- BGU Grav- og urnelund (1700)
- BAA Kombineret bebyggelse og anleggsformål (1800)
- BKB Forretning/kontor/industri (1811)
- BFI Forretning/industri (1812)
- KP Kommunalteknisk anlegg kombinert med parkering (1900)

§12-5. Nr. 2 - Samferdselsanlegg og teknisk infrastruktur

- SV Veg (2010)
- SKV Kjøreveg (2011)
- SGS Gang-/sykkelveg (2015)
- SVT Annen veggrunn - tekniske anlegg (2018)
- SVG Annen veggrunn - grøntareal (2019)
- SKH Kollektivholdeplass (2073)
- SPA Parkering (2080)
- SAA Annen veggrunn - grøntareal kombinert med friluftsmål (2900)

§12-5. Nr. 3 - Grønnstruktur

- GT Tursti (3031)
- GF Friområde (3040)
- GP Park (3050)
- GV Vegetasjonsskjerm (3060)

§12-5. Nr. 4 - Forsvaret

- MU Ulike typer militære formål (4010)

§12-5. Nr. 5 - Landbruks-, natur- og friluftsmål samt reindrift

- LNF Landbruks-, natur- og friluftsområder (5100)
- LL1 Landbruk, terrengarrondering/jordforbedring (5110)
- LL2 Landbruk, nydyrking/deponi (5110)
- LF Friluftsmål (5130)
- LS LNFR areal for spredt bolig- fritids- eller næringsbebyggelse, mv (5200)
- LN Naturvern (5300)

§12-5. Nr. 6 - Bruk og vern av sjø og vassdrag med tilhørende strandsone

- V Bruk og vern av sjø og vassdrag med tilhørende strandsone (6001)
- VN Naturområde (6600)
- VFV Friluftsområde i sjø og vassdrag (6710)

§12-6 - Hensynssoner

- N110 Nedslagsfelt drikevann (110)
- N140 Frisikt (140)
- N190 Andre sikringssoner (190)
- H310 Ras- og skredfare (310)
- H320 Flomfare (320)
- H370 Høyspenningsanlegg (inkl høyspentkabler) (370)
- H530 Hensyn friluftsliv (530)
- H560 Bevaring naturmiljø (560)
- H720 Båndlegging etter lov om naturvern (720)
- H740 Båndlegging etter andre lover (740)

§12-7 - Bestemmelseområder

- #001-010 Utforming rundt tunnel/bru, konstruksjoner og veg (1)
- #108-136 Kulturminner som søkes frigitt (2)
- #200-202 Midlertidige bygge- og anleggsområder

Linjesymbol

- Plangrense
- Formålgrense
- Bestemmelsegrense
- Midlertidig bygge- og anleggsgrense
- Byggegrense (1211)
- Bebyggelse som forutsettes fjernet (1215)
- Frisiktlinje (1222)
- Regulert støyskjerm (1227)
- Bru (1252)
- Tunnel (1254)
- Grense for sikringszone
- Grense for faresone
- Grense for angitt hensynssone
- Grense for båndleggingszone

Punktsymboler

- Avkjørsel - både inn og utkjøring (1242)
- Tunnelåpning (1253)

Kartopplysninger

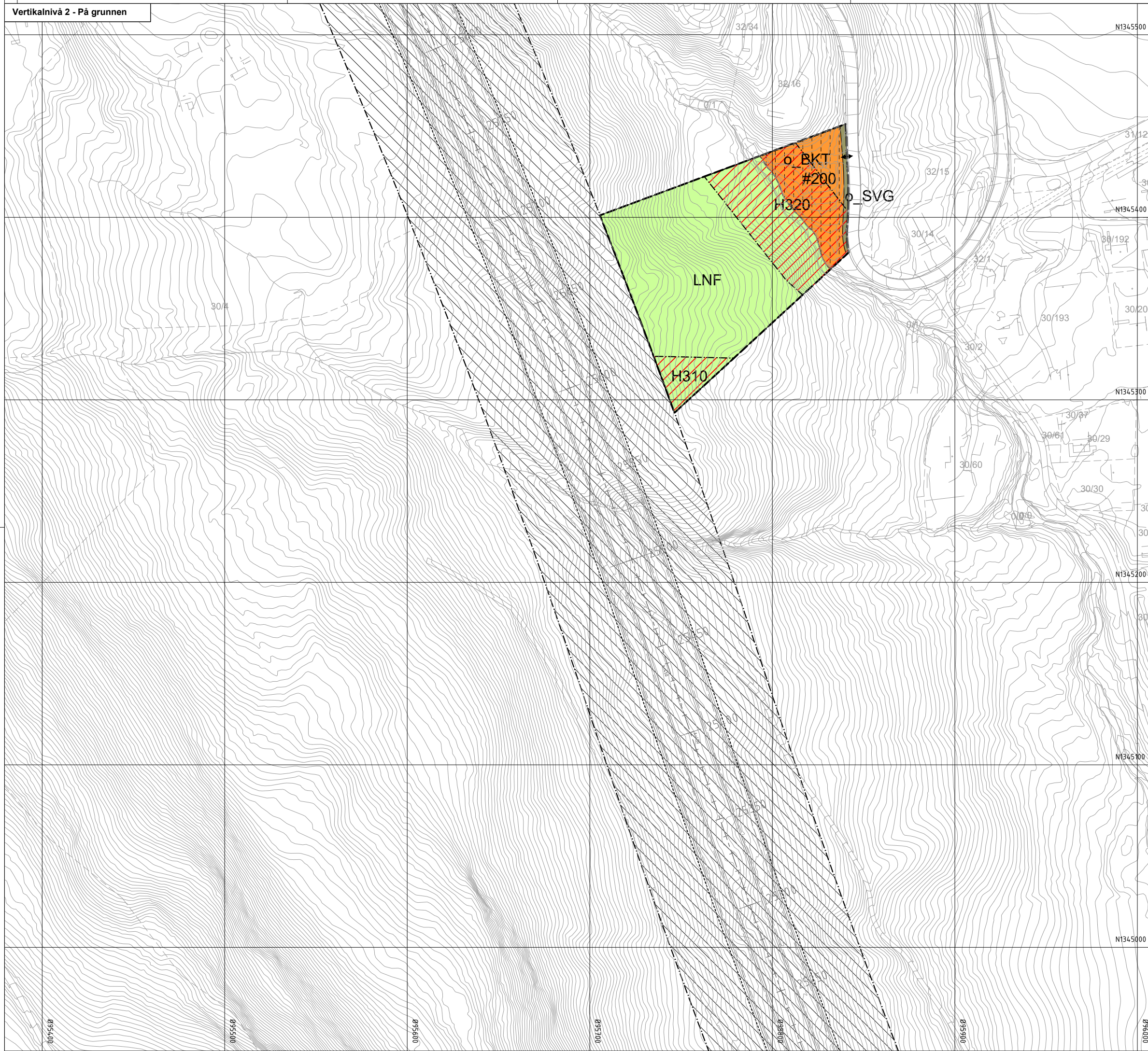
Kilde for basiskart: NOIS
 Dato for basiskart: 07.05.2020
 Koordinatsystem: EUREF89.NTM-10
 Høydegrunnlag: NN2000
 Ekvidistanse: 1m
 Kartmålestokk: 1:1000m

Revisjon	Dato	Saksnr.	Signatur

Detaljregulering for E6 Roterud-Storhove	N
Saksbehandling iht. plan- og bygningsloven Kommunestyret sitt vedtak 2. gangs offentlig ettersyn fra 27.01.2022 til 25.03.2022 1. gangs offentlig ettersyn fra 18.06.2021 til 05.09.2021 1. gangs behandling Kuningjøring av oppstart av planarbeid	PlanID: 2019p242 Kartgrunnlag: FKB Kartreferanse: EUREF89.NTM-10 Høydegrunnlag: NN2000 Dato: 17.06.2021 02.07.2019 Dato: 20.05.2022
Utarbeidet av: Norconsult	Tegningsnummer: R14

Utarbeidet av:
Norconsult

Tegningsnummer:
R14



Tegnforklaring

Reguleringsplan PBL 2008

§12-5. Nr. 1 - Bebyggelse og anlegg

- B Boligbebyggelse (1110)
- BU Undervisning (1162)
- BN Næringsbebyggelse (1300)
- BI Industri (1340)
- BKT Øvrige kommunaltekniske anlegg (1560)
- BGU Grav- og urnelund (1700)
- BAA Kombineret bebyggelse og anleggsformål (1800)
- BKB Forretning/kontor/industri (1811)
- BFI Forretning/industri (1812)
- KP Kommunalteknisk anlegg kombinert med parkering (1900)

§12-5. Nr. 2 - Samferdselsanlegg og teknisk infrastruktur

- SV Veg (2010)
- SKV Kjøreveg (2011)
- SGS Gang-/sykkelveg (2015)
- SVT Annen veggrunn - tekniske anlegg (2018)
- SVG Annen veggrunn - grøntareal (2019)
- SKH Kollektivholdeplass (2073)
- SPA Parkering (2080)
- SAA Annen veggrunn - grøntareal kombinert med friluftsmål (2900)

§12-5. Nr. 3 - Grønnstruktur

- GT Tursti (3031)
- GF Friområde (3040)
- GP Park (3050)
- GV Vegetasjonsskjerm (3060)

§12-5. Nr. 4 - Forsvaret

- MU Ulike typer militære formål (4010)

§12-5. Nr. 5 - Landbruks-, natur- og friluftsmål samt reindrift

- LNF Landbruks-, natur- og friluftsområder (5100)
- LL1 Landbruk, terrengarrangering/jordforbedring (5110)
- LL2 Landbruk, nydyrking/deponi (5110)
- LF Friluftsmål (5130)
- LS LNFR areal for spredt bolig- fritids- eller næringsbebyggelse, mv (5200)
- LN Naturvern (5300)

§12-5. Nr. 6 - Bruk og vern av sjø og vassdrag med tilhørende strandsone

- V Bruk og vern av sjø og vassdrag med tilhørende strandsone (6001)
- VN Naturområde (6600)
- VFV Friluftsområde i sjø og vassdrag (6710)

§12-6 - Hensynsoner

- N110 Nedslagsfelt drikkevann (110)
- H140 Friskt (140)
- H190 Andre sikringssoner (190)
- H310 Ras- og skredfare (310)
- H320 Flomfare (320)
- H370 Høyspenningsanlegg (inkl høyspentkabler) (370)
- H370 Høyspenningsanlegg (inkl høyspentkabler) (370)
- H530 Hensyn friluftsliv (530)
- H560 Bevaring naturmiljø (560)
- H720 Båndlegging etter lov om naturvern (720)
- H740 Båndlegging etter andre lover (740)

§12-7 - Bestemmelseområder

- #001-010 Utforming rundt tunnel/bru, konstruksjoner og veg (1)
- #108-136 Kulturminner som søkes frigitt (2)
- #200-202 Midlertidige bygge- og anleggsområder

Linjesymbol

- Plangrense
- Formålgrense
- Bestemmelsegrense
- Midlertidig bygge- og anleggsgrense
- Byggegrense (1211)
- Bebyggelse som forutsettes fjernet (1215)
- Frisiktlinje (1222)
- Regulert støyskjerm (1227)
- Bru (1252)
- Tunnel (1254)
- Grense for sikringszone
- Grense for faresone
- Grense for angitt hensynssone
- Grense for båndleggingszone

Punktsymboler

- Avkjørsel - både inn og utkjøring (1242)
- Tunnelåpning (1253)

Kartopplysninger

Kilde for basiskart: NOIS Ekvidistanse: 1m
 Dato for basiskart: 07.05.2020 Kartmålestokk: 1:1000 m
 Koordinatsystem: EUREF89.NTM-10
 Høydegrunnlag: NN2000

Revisjon	Dato	Saksnr.	Signatur

Detaljregulering for **E6 Roterud-Storhove**

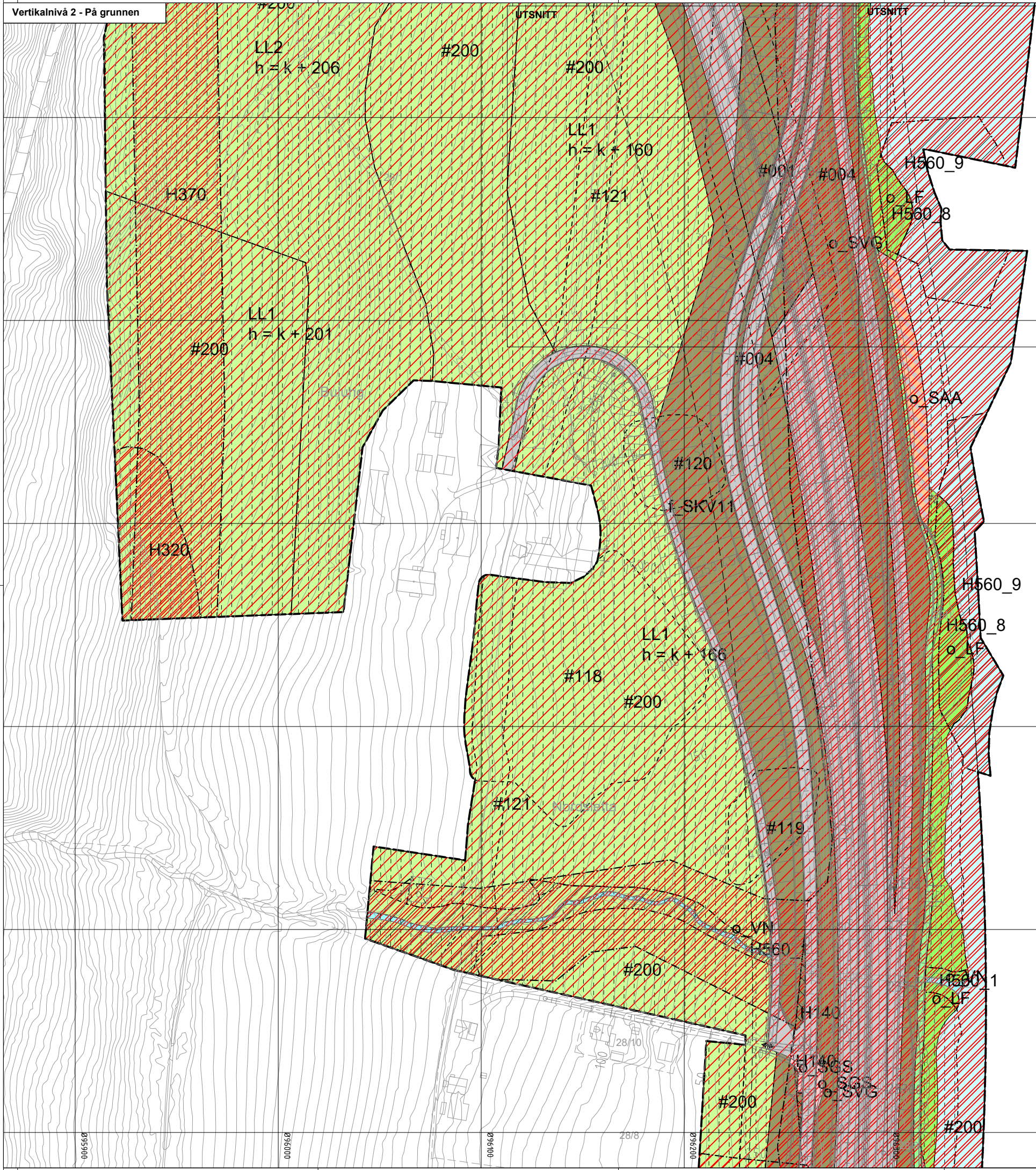
PlanID: 2019p242
 Kartgrunnlag: FKB
 Kartreferanse: EUREF89.NTM-10
 Høydegrunnlag: NN2000

Saksbehandling iht. plan- og bygningsloven	Dato	Saksnr.	Signatur
Kommunestyret sitt vedtak			
2. gangs offentlig ettersyn fra 27.01.2022 til 25.03.2022			
1. gangs offentlig ettersyn fra 18.06.2021 til 05.09.2021			
1. gangs behandling	17.06.2021		
Kunngjøring av oppstart av planarbeid	02.07.2019		

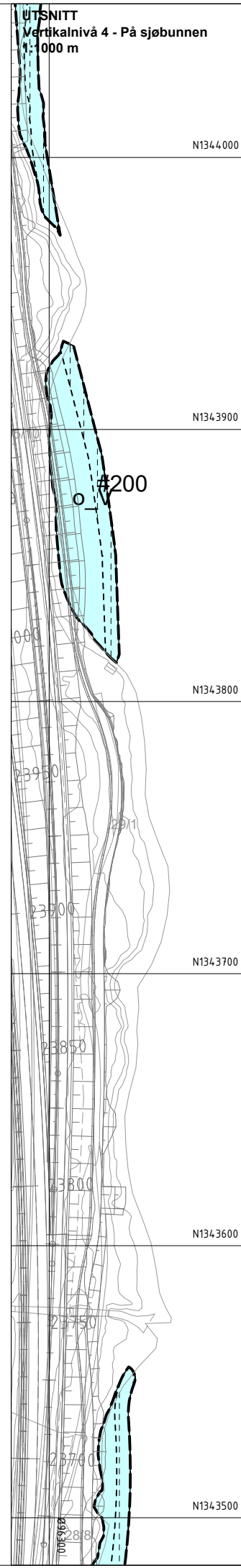
Dato: 20.05.2022 Utarbeidet av: Tegningsnummer: R15

NyeVeier
 Norconsult

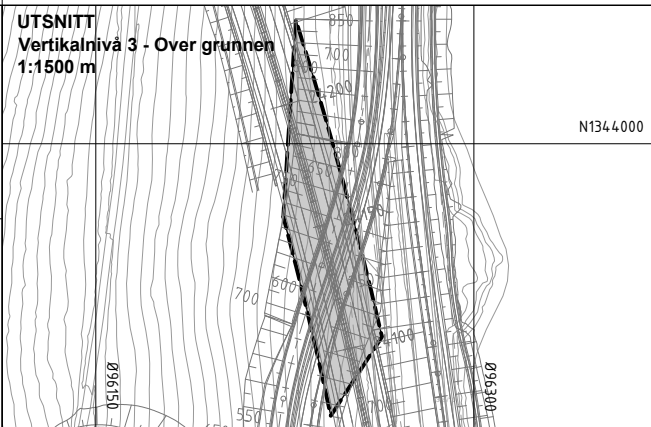
Vertikalnivå 2 - På grunnen



Vertikalnivå 4 - På sjøbunnen
1:1000 m



Vertikalnivå 3 - Over grunnen
1:1500 m



Tegnforklaring

Reguleringsplan PBL 2008

§12-5. Nr. 1 - Bebyggelse og anlegg

- B Boligbebyggelse (1110)
- BU Undervisning (1162)
- BN Næringsbebyggelse (1300)
- BI Industri (1340)
- BKT Øvrige kommunaltekniske anlegg (1560)
- BGU Grav- og urnelund (1700)
- BAA Kombineret bebyggelse og anleggsmål (1800)
- BKB Forretning/kontor/industri (1811)
- BFI Forretning/industri (1812)
- KP Kommunalteknisk anlegg kombinert med parkering (1900)

§12-5. Nr. 2 - Samferdselsanlegg og teknisk infrastruktur

- SV Veg (2010)
- SKV Kjøreveg (2011)
- SGS Gang-/sykkelveg (2015)
- SVT Annen veggrunn - tekniske anlegg (2018)
- SVG Annen veggrunn - grøntareal (2019)
- SKH Kollektivholdeplass (2073)
- SPA Parkering (2080)
- SAA Annen veggrunn - grøntareal kombinert med friluftsmål (2900)

§12-5. Nr. 3 - Grønnstruktur

- GT Tursti (3031)
- GF Friområde (3040)
- GP Park (3050)
- GV Vegetasjonsskjerm (3060)

§12-5. Nr. 4 - Forsvaret

- MU Ulike typer militære formål (4010)

§12-5. Nr. 5 - Landbruks-, natur- og friluftsmål samt reindrift

- LNF Landbruks-, natur- og friluftsområder (5100)
- LL1 Landbruk, terrengarrangering/jordforbedring (5110)
- LL2 Landbruk, nydyrking/deponi (5110)
- LF Friluftsmål (5130)
- LS LNFR areal for spredt bolig- fritids- eller næringsbebyggelse, mv (5200)
- LN Naturvern (5300)

§12-5. Nr. 6 - Bruk og vern av sjø og vassdrag med tilhørende strandsone

- V Bruk og vern av sjø og vassdrag med tilhørende strandsone (6001)
- VN Naturområde (6600)
- VFV Friluftsområde i sjø og vassdrag (6710)

§12-6 - Hensynsområder

- N110 Nedslagsfelt drikkevann (110)
- N140 Friskt (140)
- N190 Andre sikringssoner (190)
- H310 Ras- og skredfare (310)
- H320 Flomfare (320)
- H370 Høyspenningsanlegg (inkl høyspentkabler) (370)
- H530 Hensyn friluftsliv (530)
- H560 Bevaring naturmiljø (560)
- H720 Båndlegging etter lov om naturvern (720)
- H740 Båndlegging etter andre lover (740)

§12-7 - Bestemmelseområder

- #001-010 Utforming rundt tunnel/bru, konstruksjoner og veg (1)
- #108-136 Kulturminner som søkes frigitt (2)
- #200-202 Midlertidige bygge- og anleggsmål

Linjesymbol

- Plangrense
- Formålgrense
- Bestemmelsegrense
- Midlertidig bygge- og anleggsgrense
- Byggegrense (1211)
- Bebyggelse som forutsettes fjernet (1215)
- Frisiktlinje (1222)
- Regulert støyskjerm (1227)
- Bru (1252)
- Tunnel (1254)
- Grense for sikringszone
- Grense for faresone
- Grense for angitt hensynsområde
- Grense for båndleggingssone

Punktsymboler

- Avkjørsel - både inn og utkjøring (1242)
- Tunnelåpning (1253)

Kartopplysninger

Kilde for basiskart: NOIS
 Dato for basiskart: 07.05.2020
 Koordinatsystem: EUREF89.NTM-10
 Høydegrunnlag: NN2000

Ekvidistanse: 1m
 Kartmålestokk: 1:1000 m

Revisjon	Dato	Saksnr.	Signatur

Detalregulering for

E6 Roterud-Storhove

Saksbehandling iht. plan- og bygningsloven

Kommunestyret sitt vedtak

2. gangs offentlig ettersyn fra 27.01.2022 til 25.03.2022

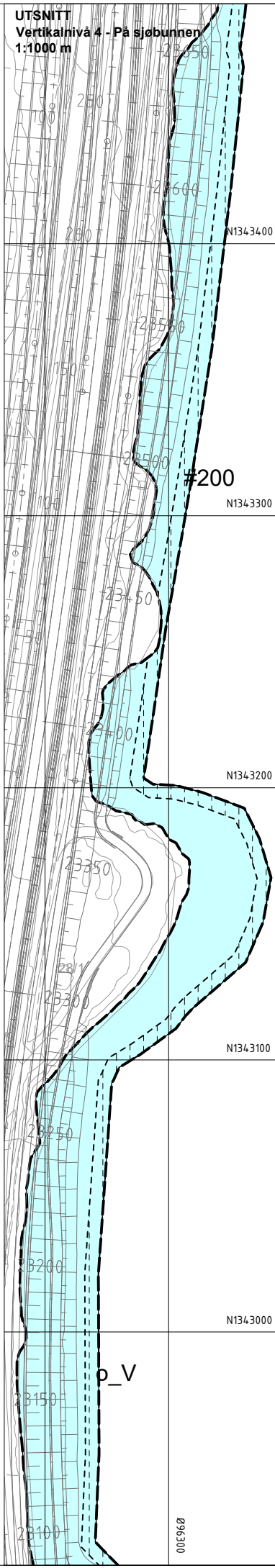
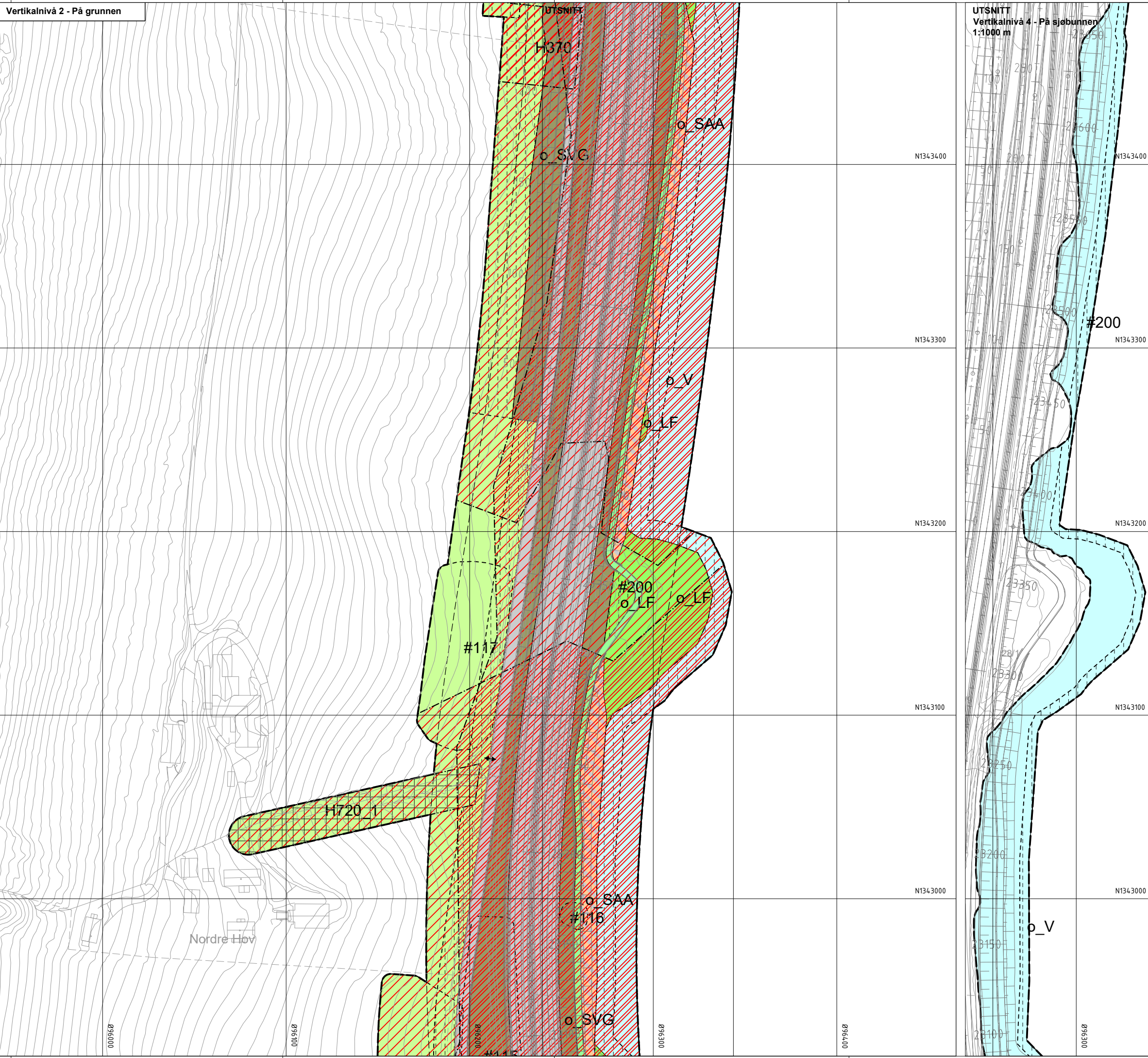
1. gangs offentlig ettersyn fra 18.06.2021 til 05.09.2021

1. gangs behandling

Kunngjøring av oppstart av planarbeid

Dato	Saksnr.	Signatur
17.06.2021		
02.07.2019		
20.05.2022		

Utarbeidet av: Tegningsnummer
 R18



Tegnforklaring

Reguleringsplan PBL 2008
§12-5. Nr. 1 - Bebyggelse og anlegg

- B Boligbebyggelse (1110)
- BU Undervisning (1162)
- BN Næringsbebyggelse (1300)
- BI Industri (1340)
- BKT Øvrige kommunaltekniske anlegg (1560)
- BGU Grav- og urnelund (1700)
- BAA Kombineret bebyggelse og anleggsformål (1800)
- BKB Forretning/kontor/industri (1811)
- BFI Forretning/industri (1812)
- KP Kommunalteknisk anlegg kombinert med parkering (1900)

§12-5. Nr. 2 - Samferdselsanlegg og teknisk infrastruktur

- SV Veg (2010)
- SKV Kjørveg (2011)
- SGS Gang-/sykkelveg (2015)
- SVT Annen veggrunn - tekniske anlegg (2018)
- SVG Annen veggrunn - grøntareal (2019)
- SKH Kollektivholdeplass (2073)
- SPA Parkering (2080)
- SAA Annen veggrunn - grøntareal kombinert med friluftsmål (2900)

§12-5. Nr. 3 - Grønnstruktur

- GT Tursti (3031)
- GF Friområde (3040)
- GP Park (3050)
- GV Vegetasjonsskjerm (3060)

§12-5. Nr. 4 - Forsvaret

- MU Ulike typer militære formål (4010)

§12-5. Nr. 5 - Landbruks-, natur- og friluftsmål samt reindrift

- LNF Landbruks-, natur- og friluftsmål (5100)
- LL1 Landbruk, terrengarrondering/jordforbedring (5110)
- LL2 Landbruk, nydyrking/deponi (5110)
- LF Friluftsmål (5130)
- LS LNFR areal for spredt bolig- fritids- eller næringsbebyggelse, mv (5200)
- LN Naturvern (5300)

§12-5. Nr. 6 - Bruk og vern av sjø og vassdrag med tilhørende strandsoner

- V Bruk og vern av sjø og vassdrag med tilhørende strandsoner (6001)
- VN Naturområde (6600)
- VFV Friluftsområde i sjø og vassdrag (6710)

§12-6 - Hensynssoner

- N110 Nedslagsfelt drikevann (110)
- N140 Frisikt (140)
- N190 Andre sikringssoner (190)
- H310 Ras- og skredfare (310)
- H320 Flomfare (320)
- H370 Høyspenningsanlegg (inkl høyspentkabler) (370)
- H530 Hensyn friluftsliv (530)
- H560 Bevaring naturmiljø (560)
- F720 Båndlegging etter lov om naturvern (720)
- F740 Båndlegging etter andre lover (740)

§12-7 - Bestemmelsesområder

- #001-010 Utforming rundt tunnel/bru, konstruksjoner og veg (1)
- #108-136 Kulturminner som søkes friggitt (2)
- #200:202 Midlertidige bygge- og anleggsområder

Linjesymbol

- Plangrense
- Formålgrense
- Bestemmelsegrense
- Midlertidig bygge- og anleggsgrense
- Byggegrense (1211)
- Bebyggelse som forutsettes fjernet (1215)
- Frisiktlinje (1222)
- Regulert støyskjerm (1227)
- Bru (1252)
- Tunnel (1254)
- Grense for sikringszone
- Grense for faresone
- Grense for angitt hensynssone
- Grense for båndleggingssone

Punktsymboler

- Avkjørsel - både inn og utkjøring (1242)
- Tunnelåpning (1253)

Kartopplysninger

Kilde for basiskart: NOIS
Dato for basiskart: 07.05.2020
Koordinatsystem: EUREF89.NTM-10
Høydegrunnlag: NN2000
Ekvidistanse: 1m
Kartmålestokk: 1:1000 m

Revisjon

Dato	Saksnr.	Signatur

Detaljregulering for

E6 Roterud-Storhove

Saksbehandling iht. plan- og bygningsloven

Dato	Saksnr.	Signatur

Kommunestyret sitt vedtak

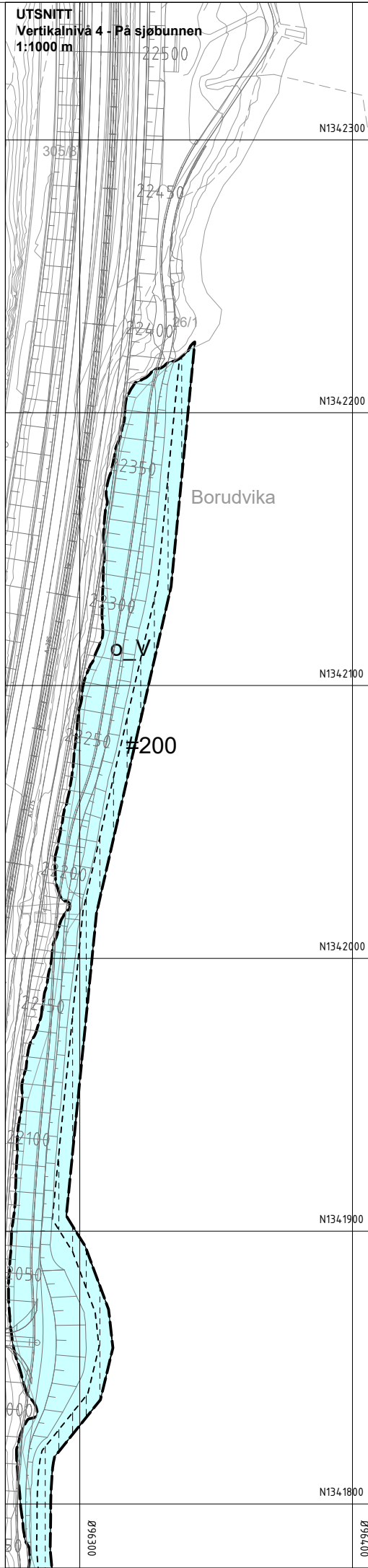
2. gangs offentlig ettersyn fra 27.01.2022 til 25.03.2022		
1. gangs offentlig ettersyn fra 18.06.2021 til 05.09.2021		
1. gangs behandling	17.06.2021	
Kunngjøring av oppstart av planarbeid	02.07.2019	

Dato: 20.05.2022	Utarbeidet av: Norconsult	Tegningsnummer: R19
------------------	---------------------------	---------------------

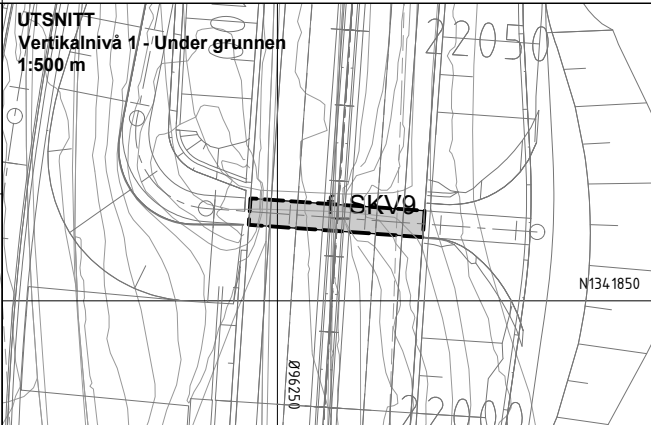
Vertikalnivå 2 - På grunnen



UTSNITT
Vertikalnivå 4 - På sjøbunnen
1:1000 m



UTSNITT
Vertikalnivå 1 - Under grunnen
1:500 m



Tegnforklaring

Reguleringsplan PBL 2008
§12-5. Nr. 1 - Bebyggelse og anlegg

- B Boligbebyggelse (1110)
- BU Undervisning (1162)
- BN Næringsbebyggelse (1300)
- BI Industri (1340)
- BKT Øvrige kommunaltekniske anlegg (1560)
- BGU Grav- og urnelund (1700)
- BAA Kombineret bebyggelse og anleggsformål (1800)
- BKB Forretning/kontor/industri (1811)
- BFI Forretning/industri (1812)
- KP Kommunalteknisk anlegg kombinert med parkering (1900)

§12-5. Nr. 2 - Samferdselsanlegg og teknisk infrastruktur

- SV Veg (2010)
- SKV Kjørveg (2011)
- SGS Gang-/sykkelveg (2015)
- SVT Annen veggrunn - tekniske anlegg (2018)
- SVG Annen veggrunn - grøntareal (2019)
- SKH Kollektivholdeplass (2073)
- SPA Parkering (2080)
- SAA Annen veggrunn - grøntareal kombinert med friluftsmål (2900)

§12-5. Nr. 3 - Grønnstruktur

- GT Tursti (3031)
- GF Friområde (3040)
- GP Park (3050)
- GV Vegetasjonsskjerm (3060)

§12-5. Nr. 4 - Forsvaret

- MU Ulike typer militære formål (4010)

§12-5. Nr. 5 - Landbruks-, natur- og friluftsmål samt reindrift

- LNF Landbruks-, natur- og friluftsområder (5100)
- LL1 Landbruk, terrengarrondering/jordforbedring (5110)
- LL2 Landbruk, nydyrking/deponi (5110)
- LF Friluftsmål (5130)
- LS LNFR areal for spredt bolig- fritids- eller næringsbebyggelse, mv (5200)
- LN Naturvern (5300)

§12-5. Nr. 6 - Bruk og vern av sjø og vassdrag med tilhørende strandsone

- V Bruk og vern av sjø og vassdrag med tilhørende strandsone (6001)
- VN Naturområde (6600)
- VFV Friluftsområde i sjø og vassdrag (6710)

§12-6 - Hensynssoner

- N110 Nedslagsfelt drikevann (110)
- N140 Friskt (140)
- N190 Andre sikringssoner (190)
- H310 Ras- og skredfare (310)
- H320 Flomfare (320)
- H370 Høyspenningsanlegg (inkl høyspentkabler) (370)
- H530 Hensyn friluftsliv (530)
- H560 Bevaring naturmiljø (560)
- H720 Båndlegging etter lov om naturvern (720)
- H740 Båndlegging etter andre lover (740)

§12-7 - Bestemmelseområder

- #001-010 Utforming rundt tunnel/bru, konstruksjoner og veg (1)
- #108-136 Kulturminner som søkes frigitt (2)
- #200-202 Midlertidige bygge- og anleggsområder

Linjesymbol

- Plangrense
- Formålgrense
- Bestemmelsegrense
- Midlertidig bygge- og anleggsgrense
- Byggegrense (1211)
- Bebyggelse som forutsettes fjernet (1215)
- Frisiktlinje (1222)
- Regulert støyskjerm (1227)
- Bru (1252)
- Tunnel (1254)
- Grense for sikringszone
- Grense for faresone
- Grense for angitt hensynssone
- Grense for båndleggingssone

Punktsymboler

- Avkjørsel - både inn og utkjøring (1242)
- Tunnelåpning (1253)

Kartopplysninger

Kilde for basiskart: NOIS Ekvidistanse: 1m
 Dato for basiskart: 07.05.2020 Kartmålestokk: 1:1000 m
 Koordinatsystem: EUREF89.NTM-10
 Høydegrunnlag: NN2000

Revisjon	Dato	Saksnr.	Signatur

Detaljregulering for

E6 Roterud-Storhove

Saksbehandling iht. plan- og bygningsloven

Kommunestyret sitt vedtak

2. gangs offentlig ettersyn fra 27.01.2022 til 25.03.2022

1. gangs offentlig ettersyn fra 18.06.2021 til 05.09.2021

1. gangs behandling

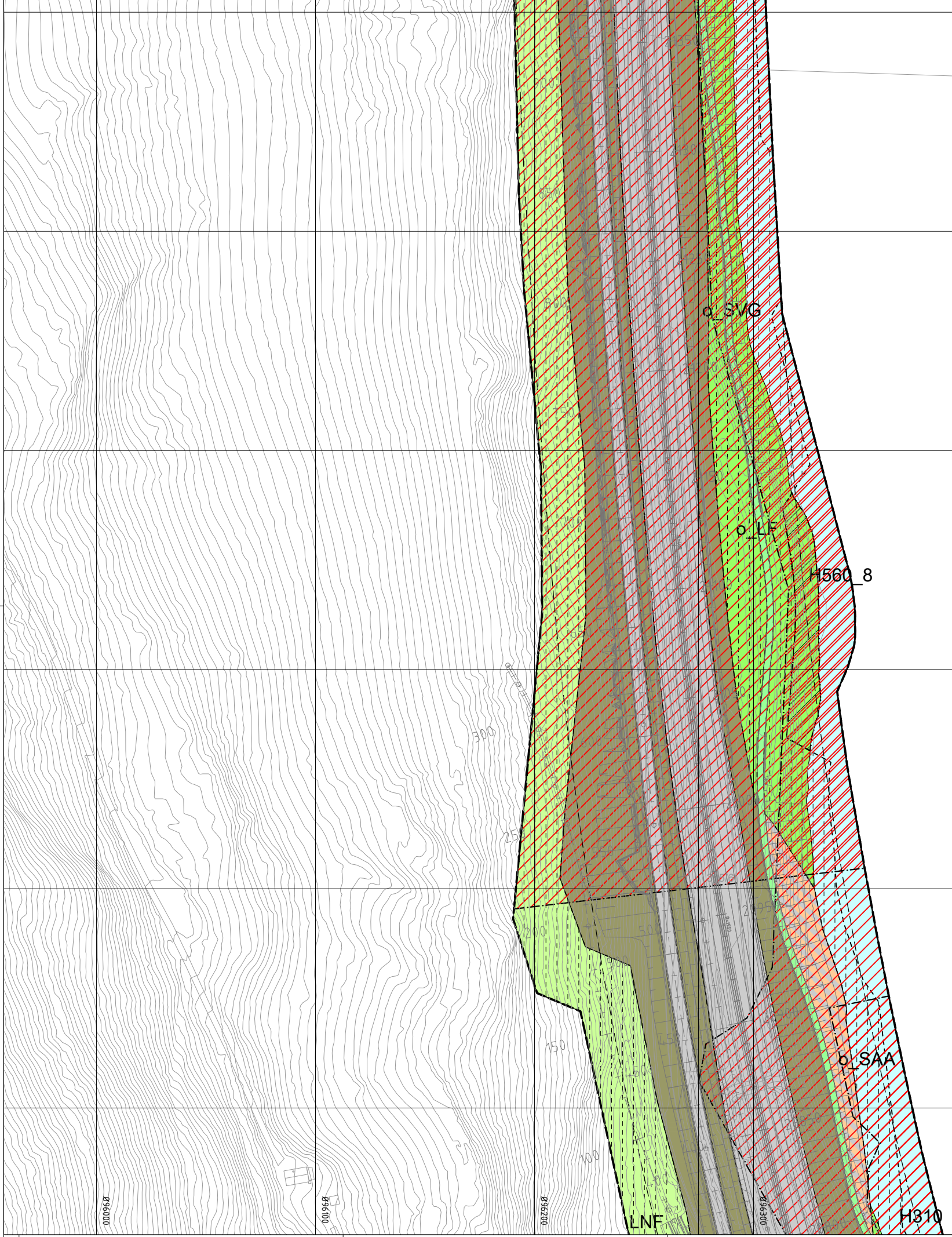
Kunngjøring av oppstart av planarbeid

Dato	Saksnr.	Signatur
17.06.2021		
02.07.2019		
20.05.2022		

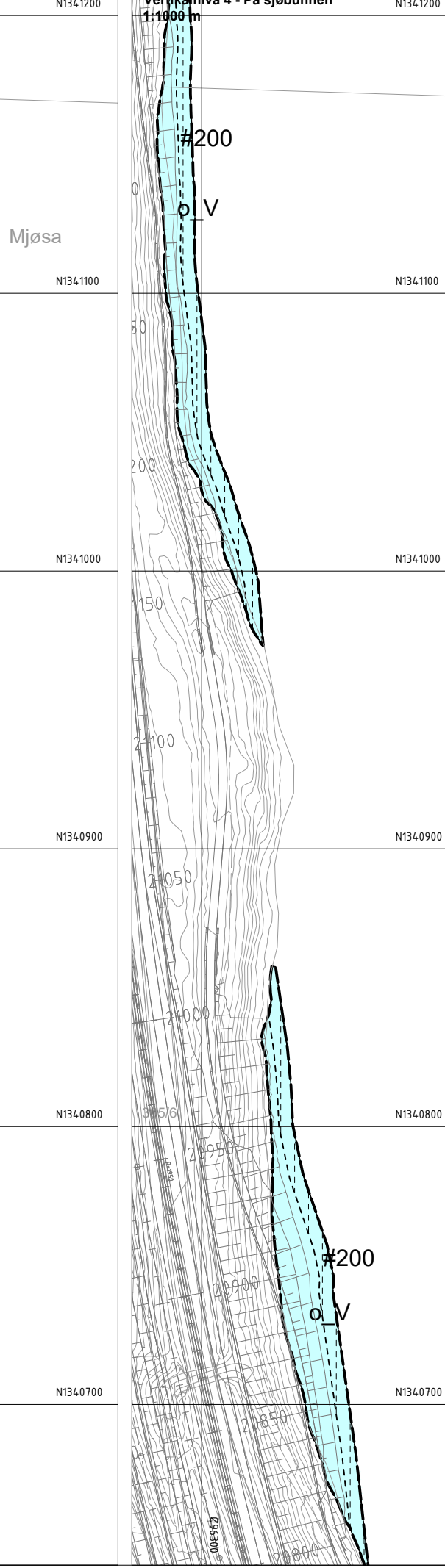


Utarbeidet av: Tegningsnummer
 Norconsult R21

Vertikalnivå 2 - På grunnen



Vertikalnivå 4 - På sjøbunnen



Tegnforklaring

Reguleringsplan PBL 2008

- §12-5. Nr. 1 - Bebyggelse og anlegg**
- B Boligbebyggelse (1110)
 - BU Undervisning (1162)
 - BN Næringsbebyggelse (1300)
 - BI Industri (1340)
 - BKT Øvrige kommunaltekniske anlegg (1560)
 - BGU Grav- og urnelund (1700)
 - BAA Kombineret bebyggelse og anleggsformål (1800)
 - BKB Forretning/kontor/industri (1811)
 - BFI Forretning/industri (1812)
 - KP Kommunalteknisk anlegg kombinert med parkering (1900)
- §12-5. Nr. 2 - Samferdselsanlegg og teknisk infrastruktur**
- SV Veg (2010)
 - SKV Kjørveg (2011)
 - SGS Gang-/sykkelveg (2015)
 - SVT Annen veggrunn - tekniske anlegg (2018)
 - SVG Annen veggrunn - grøntareal (2019)
 - SKH Kollektivholdeplass (2073)
 - SPA Parkering (2080)
 - SAA Annen veggrunn - grøntareal kombinert med friluftsmål (2900)
- §12-5. Nr. 3 - Grønnstruktur**
- GT Tursti (3031)
 - GF Friområde (3040)
 - GP Park (3050)
 - GV Vegetasjonsskjerm (3060)
- §12-5. Nr. 4 - Forsvaret**
- MU Ulike typer militære formål (4010)
- §12-5. Nr. 5 - Landbruks-, natur- og friluftsmål samt reindrift**
- LNF Landbruks-, natur- og friluftsområder (5100)
 - LL1 Landbruk, terrengarrangering/jordforbedring (5110)
 - LL2 Landbruk, nydyrking/deponi (5110)
 - LF Friluftsmål (5130)
 - LS LNFR areal for spredt bolig- fritids- eller næringsbebyggelse, mv (5200)
 - LN Naturvern (5300)

§12-5. Nr. 6 - Bruk og vern av sjø og vassdrag med tilhørende strandsone

- V Bruk og vern av sjø og vassdrag med tilhørende strandsone (6001)
- VN Naturområde (6600)
- VFV Friluftsområde i sjø og vassdrag (6710)

§12-6 - Hensynssoner

- N110 Nedslagsfelt drikkevann (110)
- N140 Friskt (140)
- N190 Andre sikringssoner (190)
- H310 Ras- og skredfare (310)
- H320 Flomfare (320)
- H370 Høyspenningsanlegg (inkl høyspentkabler) (370)
- H530 Hensyn friluftsliv (530)
- H560 Bevaring naturmiljø (560)
- H720 Båndlegging etter lov om naturvern (720)
- H740 Båndlegging etter andre lover (740)

§12-7 - Bestemmelseområder

- #001-010 Utforming rundt tunnel/bru, konstruksjoner og veg (1)
- #108-136 Kulturminner som søkes frigitt (2)
- #200-202 Midlertidige bygge- og anleggsområder

Linjesymbol

- Plangrense
- Formålgrense
- Bestemmelsegrense
- Midlertidig bygge- og anleggsgrense
- Byggegrense (1211)
- Bebyggelse som forutsettes fjernet (1215)
- Friskitlinje (1222)
- Regulert støyskjerm (1227)
- Bru (1252)
- Tunnel (1254)
- Grense for sikringszone
- Grense for faresone
- Grense for angitt hensynssone
- Grense for båndleggingszone

Punktsymboler

- Avkjørsel - både inn og utkjøring (1242)
- Tunnelåpning (1253)

Kartopplysninger

Kilde for basiskart: NOIS Ekvidistanse: 1m
 Dato for basiskart: 07.05.2020 Kartmålestokk: 1:1000 m
 Koordinatsystem: EUREF89.NTM-10
 Høydegrunnlag: NN2000

Revisjon	Dato	Saksnr.	Signatur

Detalregulering for

E6 Roterud-Storhove

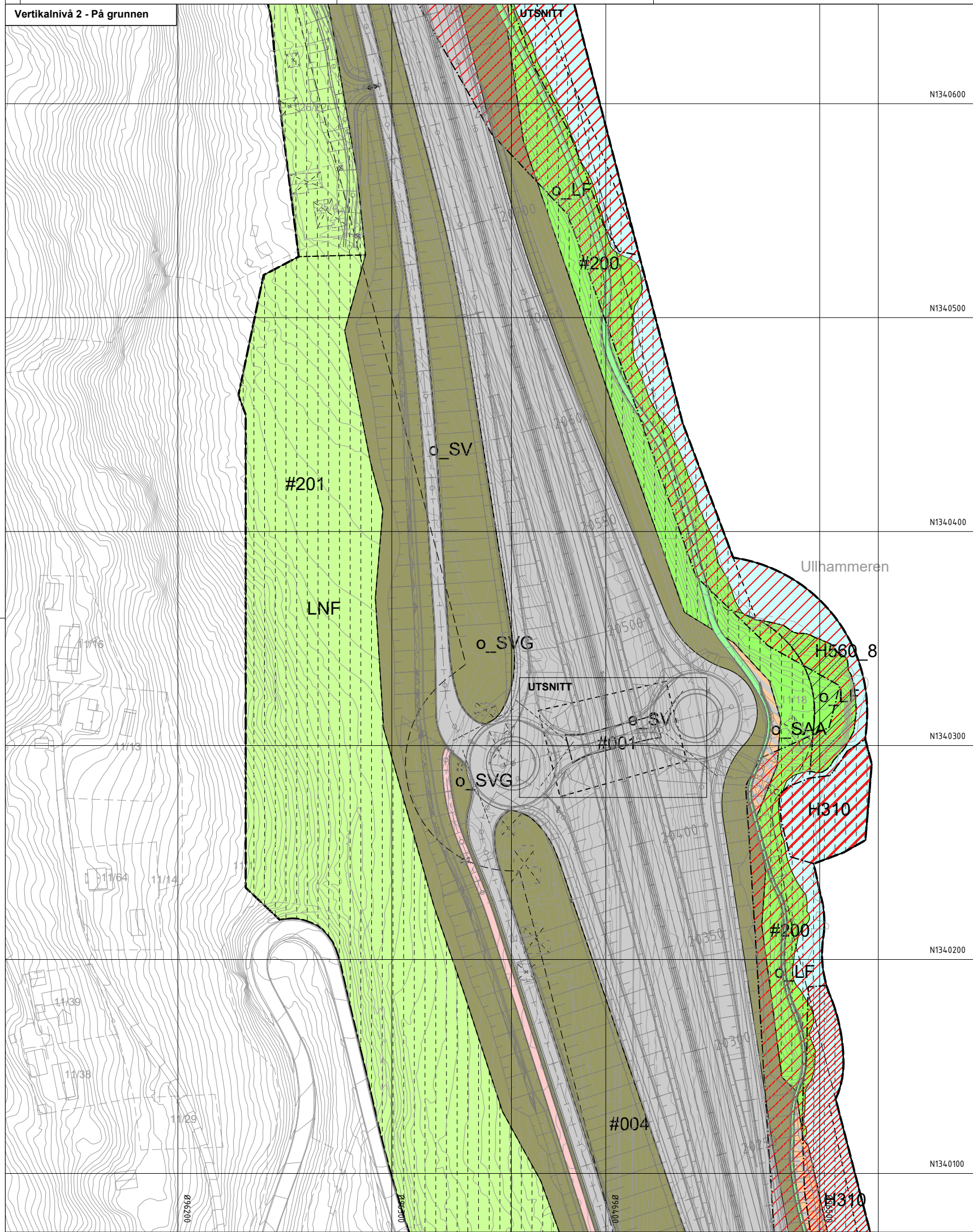
Saksbehandling iht. plan- og bygningsloven	Dato	Saksnr.	Signatur
2. gangs offentlig ettersyn fra 27.01.2022 til 25.03.2022			
1. gangs offentlig ettersyn fra 18.06.2021 til 05.09.2021			
1. gangs behandling	17.06.2021		
Kunngjøring av oppstart av planarbeid	02.07.2019		

Kommunestyret sitt vedtak

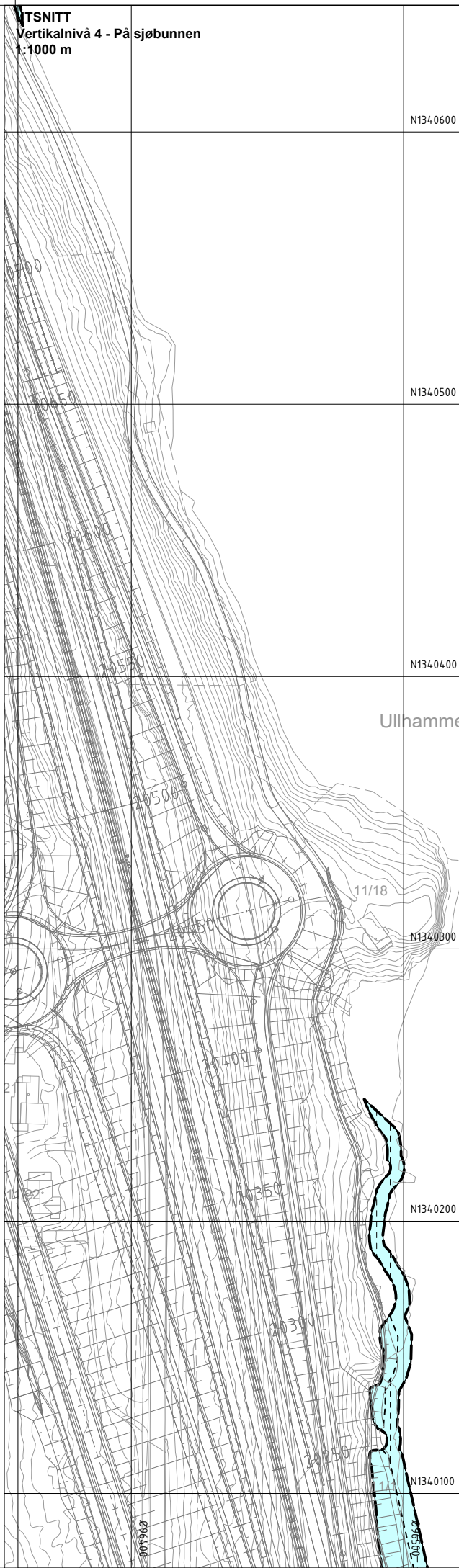
Dato: 20.05.2022

Utarbeidet av: Tegningsnummer
 Norconsult R23

Vertikalnivå 2 - På grunnen



UTSNITT
Vertikalnivå 4 - På sjøbunnen
1:1000 m



UTSNITT
Vertikalnivå 3 - Over grunnen
1:500 m



Tegnforklaring

Reguleringsplan PBL 2008

§12-5. Nr. 1 - Bebyggelse og anlegg

- B Boligbebyggelse (1110)
- BU Undervisning (1162)
- BN Næringsbebyggelse (1300)
- BI Industri (1340)
- BKT Øvrige kommunaltekniske anlegg (1560)
- BGU Grav- og urnelund (1700)
- BAA Kombineret bebyggelse og anleggsformål (1800)
- BKB Forretning/kontor/industri (1811)
- BFI Forretning/industri (1812)
- KP Kommunalteknisk anlegg kombinert med parkering (1900)

§12-5. Nr. 2 - Samferdselsanlegg og teknisk infrastruktur

- SV Veg (2010)
- SKV Kjøreveg (2011)
- SGS Gang-/sykkelveg (2015)
- SVT Annen veggrunn - tekniske anlegg (2018)
- SVG Annen veggrunn - grøntareal (2019)
- SKH Kollektivholdeplass (2073)
- SPA Parkering (2080)
- SAA Annen veggrunn - grøntareal kombinert med friluftsmål (2900)

§12-5. Nr. 3 - Grønnstruktur

- GT Tursti (3031)
- GF Friområde (3040)
- GP Park (3050)
- GV Vegetasjonsskjerm (3060)

§12-5. Nr. 4 - Forsvaret

- MU Ulike typer militære formål (4010)

§12-5. Nr. 5 - Landbruks-, natur- og friluftsmål samt reindrift

- LNF Landbruks-, natur- og friluftsområder (5100)
- LL1 Landbruk, terrengarrangering/jordforbedring (5110)
- LL2 Landbruk, nydyrking/deponi (5110)
- LF Friluftsmål (5130)
- LS LNFR areal for spredt bolig- fritids- eller næringsbebyggelse, mv (5200)
- LN Naturvern (5300)

§12-5. Nr. 6 - Bruk og vern av sjø og vassdrag med tilhørende strandsone

- V Bruk og vern av sjø og vassdrag med tilhørende strandsone (6001)
- VN Naturområde (6600)
- VFV Friluftsområde i sjø og vassdrag (6710)

§12-6 - Hensynsoner

- N110 Nedslagsfelt drikkevann (110)
- N140 Friskt (140)
- N190 Andre sikringssoner (190)
- H310 Ras- og skredfare (310)
- H320 Flomfare (320)
- H370 Høyspenningsanlegg (inkl høyspentkabler) (370)
- H530 Hensyn friluftsliv (530)
- H560 Bevaring naturmiljø (560)
- F720 Båndlegging etter lov om naturvern (720)
- F740 Båndlegging etter andre lover (740)

§12-7 - Bestemmelsesområder

- #001-010 Utforming rundt tunnel/bru, konstruksjoner og veg (1)
- #108-136 Kulturminner som søkes frigitt (2)
- #200-202 Midlertidige bygge- og anleggsområder

Linjesymbol

- Plangrense
- Formålgrense
- Bestemmelsegrense
- Midlertidig bygge- og anleggsgrense
- Byggegrense (1211)
- Bebyggelse som forutsettes fjernet (1215)
- Frisiktilinje (1222)
- Regulert støyskjerm (1227)
- Bru (1252)
- Tunnel (1254)
- Grense for sikringszone
- Grense for faresone
- Grense for angitt hensynszone
- Grense for båndleggingssone

Punktsymboler

- Avkjørsel - både inn og utkjøring (1242)
- Tunnelåpning (1253)

Kartopplysninger

Kilde for basiskart: NOIS
 Dato for basiskart: 07.05.2020
 Koordinatsystem: EUREF89.NTM-10
 Høydegrunnlag: NN2000
 Ekvidistanse: 1m
 Kartmålestokk: 1:1000 m

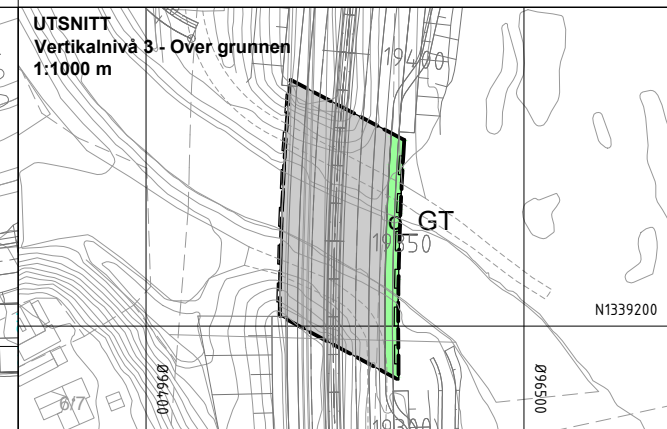
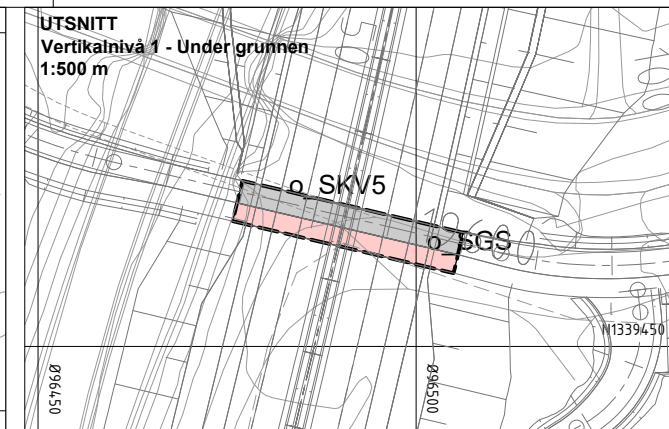
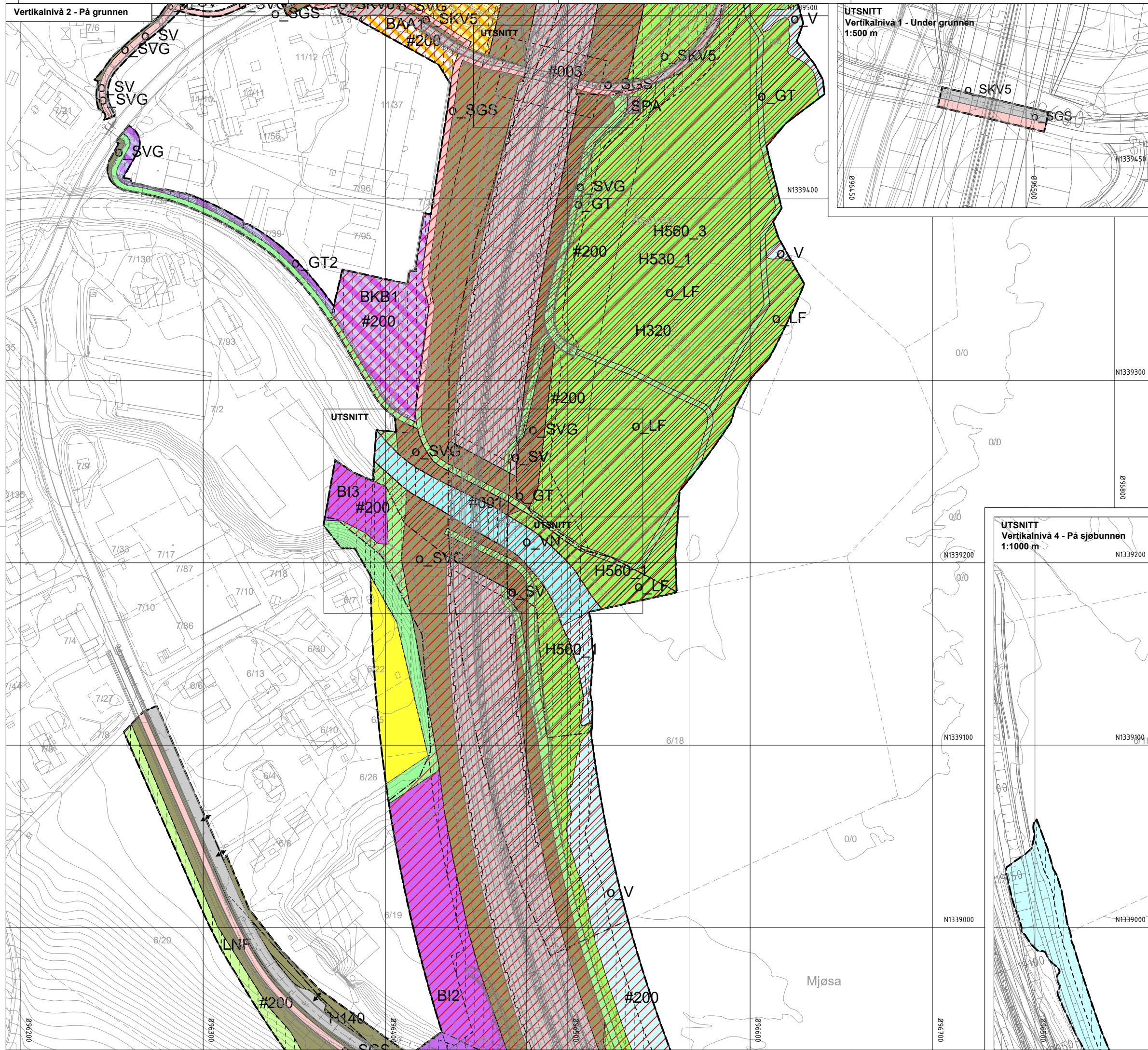
Revisjon	Dato	Saksnr.	Signatur

Detalregulering for
E6 Roterud-Storhove
 PlanID: 2019p242
 Kartgrunnlag: FKB
 Kartreferanse: EUREF89.NTM-10
 Høydegrunnlag: NN2000

Saksbehandling iht. plan- og bygningsloven	Dato	Saksnr.	Signatur
2. gangs offentlig ettersyn fra 27.01.2022 til 25.03.2022			
1. gangs offentlig ettersyn fra 18.06.2021 til 05.09.2021			

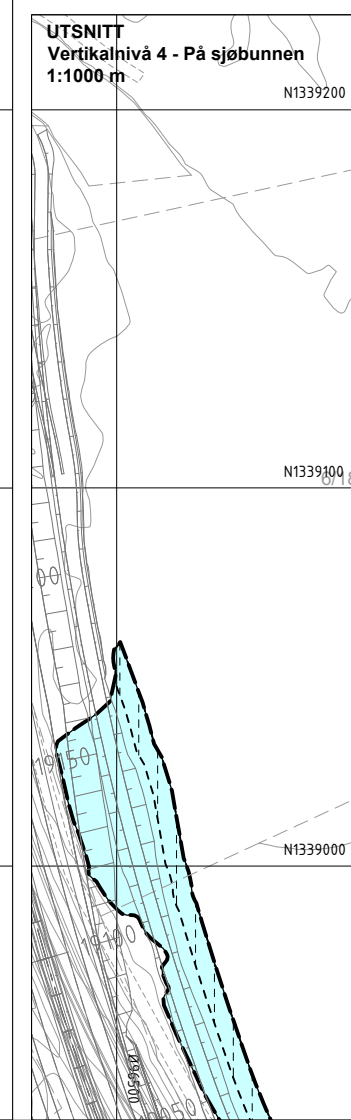
Kommunestyret sitt vedtak	Dato	Saksnr.	Signatur
1. gangs behandling	17.06.2021		
Kunngjøring av oppstart av planarbeid	02.07.2019		

Utarbeidet av: Tegningsnummer
 R24
 Dato: 20.05.2022
 Utarbeidet av: Norconsult



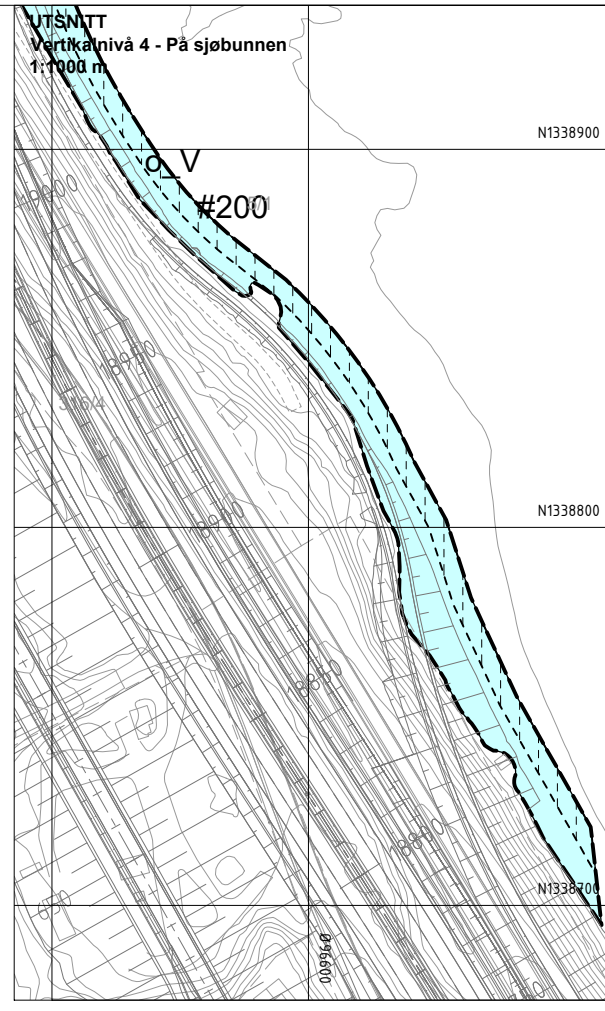
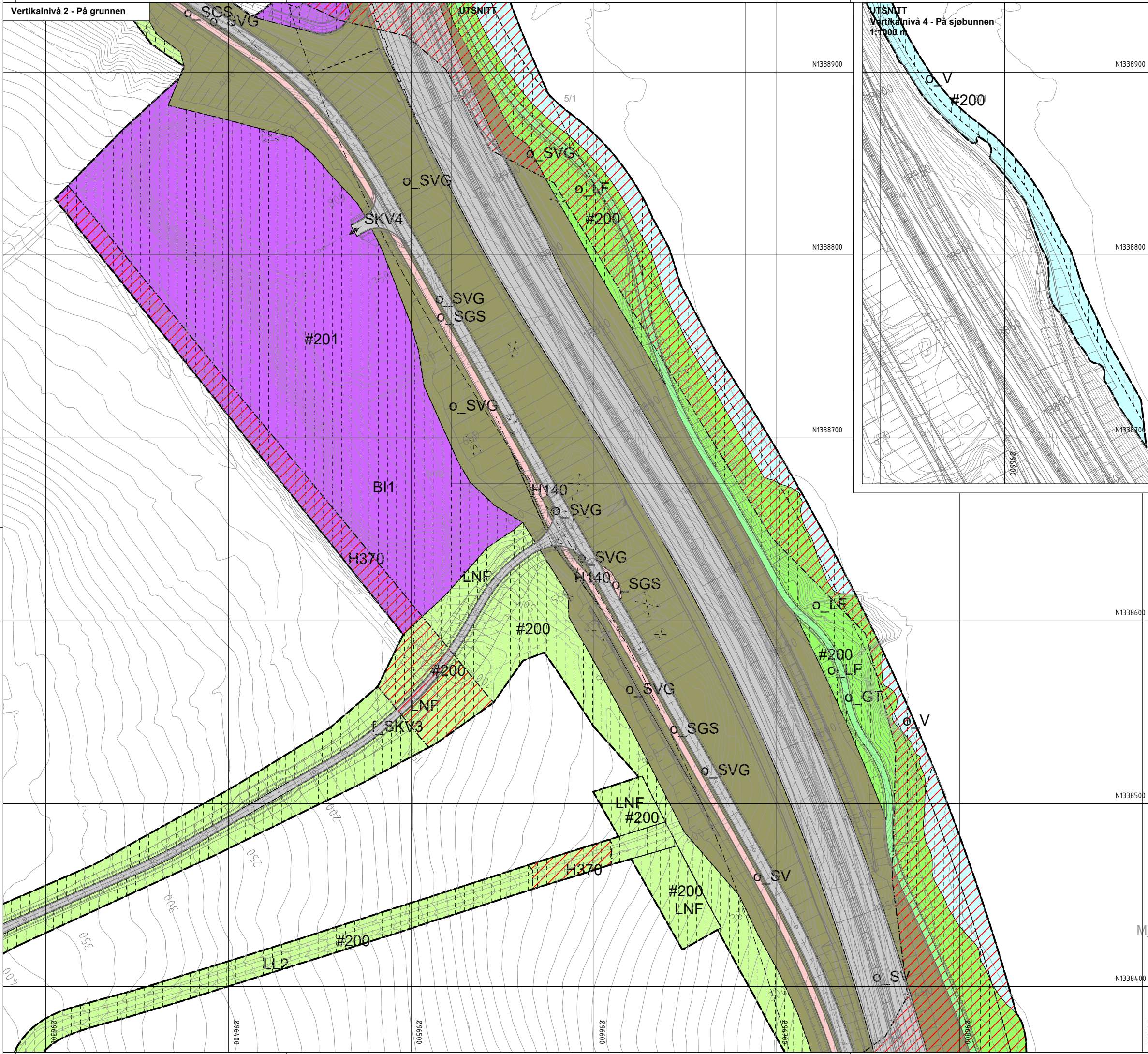
Tegnforklaring

Reguleringsplan PBL 2008		§12-5. Nr. 6 - Bruk og vern av sjø og vassdrag med tilhørende strandsone	
§12-5. Nr. 1 - Bebyggelse og anlegg	<ul style="list-style-type: none"> B Boligbebyggelse (1110) BU Undervisning (1162) BN Næringsbebyggelse (1300) BI Industri (1340) BKT Øvrige kommunaltekniske anlegg (1560) BGU Grav- og urnelund (1700) BAA Kombineret bebyggelse og anleggsformål (1800) BKB Forretning/kontor/industri (1811) BFI Forretning/industri (1812) KP Kommunalteknisk anlegg kombinert med parkering (1900) 	<ul style="list-style-type: none"> V Bruk og vern av sjø og vassdrag med tilhørende strandsone (6001) VN Naturområde (6600) VFV Friluftsområde i sjø og vassdrag (6710) 	§12-5. Hensynsområder
§12-5. Nr. 2 - Samferdselsanlegg og teknisk infrastruktur	<ul style="list-style-type: none"> SV Veg (2010) SKV Kjørveg (2011) SGS Gang-/sykkelveg (2015) SVT Annen veggrunn - tekniske anlegg (2018) SVG Annen veggrunn - grøntareal (2019) SKH Kollektivholdeplass (2073) SPA Parkering (2080) SAA Annen veggrunn - grøntareal kombinert med friluftformål (2900) 	<ul style="list-style-type: none"> N110 Nedslagsfelt drikkevann (110) N140 Friskt (140) N190 Andre sikringssoner (190) H210 Ras- og skredfare (310) H320 Flomfare (320) H370 Høyspenningsanlegg (inkl høyspentkabler) (370) H530 Hensyn friluftsliv (530) H560 Bevaring naturmiljø (560) H720 Båndlegging etter lov om naturvern (720) H740 Båndlegging etter andre lover (740) 	§12-7 - Bestemmelsesområder
§12-5. Nr. 3 - Grønnstruktur	<ul style="list-style-type: none"> GT Tursti (3031) GF Friområde (3040) GP Park (3050) GV Vegetasjonsskjerm (3060) 	<ul style="list-style-type: none"> #001-010 Utforming rundt tunnel/bru, konstruksjoner og veg (1) #108-136 Kulturminner som søkes frigitt (2) #200-202 Midlertidige bygge- og anleggsområder 	Linjesymbol
§12-5. Nr. 4 - Forsvaret	<ul style="list-style-type: none"> MU Ulike typer militære formål (4010) 	<ul style="list-style-type: none"> Plangrense Formålgrense Bestemmelsegrense Midlertidig bygge- og anleggsgrense Byggegrense (1211) Bebyggelse som forutsettes fjernet (1215) Friskitlinje (1222) Regulert støyskjerm (1227) Bru (1252) Tunnel (1254) Grense for sikringszone Grense for faresone Grense for angitt hensynszone Grense for båndleggingszone 	Punktsymboler
§12-5. Nr. 5 - Landbruks-, natur- og friluftformål samt reindrift	<ul style="list-style-type: none"> LNF Landbruks-, natur- og friluftsområder (5100) LL1 Landbruk, rengjøring/ordning/jordforbedring (5110) LL2 Landbruk, nydyrking/deponi (5110) LF Friluftformål (5130) LS LNFR areal for spredt bolig- fritids- eller næringsbebyggelse, mv (5200) LN Naturvern (5300) 	<ul style="list-style-type: none"> Avkjørsel - både inn og utkjøring (1242) Tunnelåpning (1253) 	



Kartopplysninger		Ekvidistanse: 1m	
Kilde for basiskart: NOIS		Kartmålestokk: 1:1000 m	
Dato for basiskart: 07.05.2020			
Koordinatsystem: EUREF89.NTM-10			
Høydegrunnlag: NN2000			
Revisjon	Dato	Saksnr.	Signatur
Detailregulering for			
E6 Roterud-Storhove			
Saksbehandling iht. plan- og bygningsloven		Dato	Saksnr.
Kommunestyret sitt vedtak			
2. gangs offentlig ettersyn fra 27.01.2022 til 25.03.2022			
1. gangs offentlig ettersyn fra 18.06.2021 til 05.09.2021			
1. gangs behandling		17.06.2021	
Kunngjøring av oppstart av planarbeid		02.07.2019	
Dato:		20.05.2022	
Utarbeidet av:		Norconsult	Tegningsnummer
			R26

Vertikalnivå 2 - På grunnen



Tegnforklaring

Reguleringsplan PBL 2008

- §12-5. Nr. 1 - Bebyggelse og anlegg**
- B Boligbebyggelse (1110)
 - BU Undervisning (1162)
 - BN Næringsbebyggelse (1300)
 - BI Industri (1340)
 - BKT Øvrige kommunaltekniske anlegg (1560)
 - BGU Grav- og urnelund (1700)
 - BAA Kombineret bebyggelse og anleggsformål (1800)
 - BKB Forretning/kontor/industri (1811)
 - BFI Forretning/industri (1812)
 - KP Kommunalteknisk anlegg kombinert med parkering (1900)

- §12-5. Nr. 2 - Samferdselsanlegg og teknisk infrastruktur**
- SV Veg (2010)
 - SKV Kjørveg (2011)
 - SGS Gang-/sykkelveg (2015)
 - SVT Annen veggrunn - tekniske anlegg (2018)
 - SVG Annen veggrunn - grøntareal (2019)
 - SKH Kollektivholdeplass (2073)
 - SPA Parkering (2080)
 - SAA Annen veggrunn - grøntareal kombinert med friluftsmål (2900)

- §12-5. Nr. 3 - Grønnstruktur**
- GT Tursti (3031)
 - GF Friområde (3040)
 - GP Park (3050)
 - GV Vegetasjonsskjerm (3060)

- §12-5. Nr. 4 - Forsvaret**
- MU Ulike typer militære formål (4010)

- §12-5. Nr. 5 - Landbruks-, natur- og friluftsmål samt reindrift**
- LNF Landbruks-, natur- og friluftsområder (5100)
 - LL1 Landbruk, terrengarrondering/jordforbedring (5110)
 - LL2 Landbruk, nydyrking/deponi (5110)
 - LF Friluftsmål (5130)
 - LS LNFR areal for spredt bolig- fritids- eller næringsbebyggelse, mv (5200)
 - LN Naturvern (5300)

§12-5. Nr. 6 - Bruk og vern av sjø og vassdrag med tilhørende strandsoner

- V Bruk og vern av sjø og vassdrag med tilhørende strandsoner (6001)
- VN Naturområde (6600)
- VFV Friluftsområde i sjø og vassdrag (6710)

§12-6 - Hensynsoner

- N110 Nedslagsfelt drikkevann (110)
- N140 Frisikt (140)
- N190 Andre sikringssoner (190)
- H310 Ras- og skredfare (310)
- H320 Flomfare (320)
- H370 Høyspenningsanlegg (inkl høyspentkabler) (370)
- H530 Hensyn friluftsliv (530)
- H560 Bevaring naturmiljø (560)
- H720 Båndlegging etter lov om naturvern (720)
- H740 Båndlegging etter andre lover (740)

§12-7 - Bestemmelsesområder

- #001-010 Utforming rundt tunnel/bru, konstruksjoner og veg (1)
- #108-136 Kulturminner som søkes frigitt (2)
- #200-202 Midlertidige bygge- og anleggsområder

Linjesymbol

- Plangrense
- Formålgrense
- Bestemmelsegrense
- Midlertidig bygge- og anleggsgrense
- Byggegrense (1211)
- Bebyggelse som forutsettes fjernet (1215)
- Frisiktlinje (1222)
- Regulert støyskjerm (1227)
- Bru (1252)
- Tunnel (1254)
- Grense for sikringszone
- Grense for faresone
- Grense for angitt hensynszone
- Grense for båndleggingssone

Punktsymboler

- Avkjørsel - både inn og utkjøring (1242)
- Tunnelåpning (1253)

Kartopplysninger

Kilde for basiskart: NOIS Ekvidistanse: 1m
 Dato for basiskart: 07.05.2020 Kartmålestokk: 1:1000 m
 Koordinatsystem: EUREF89.NTM-10
 Høydegrunnlag: NN2000

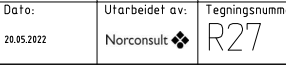
Revisjon	Dato	Saksnr.	Signatur

Detalregulering for
E6 Roterud-Storhove

Saksbehandling iht. plan- og bygningsloven	Dato	Saksnr.	Signatur
Kommunestyret sitt vedtak			
2. gangs offentlig ettersyn fra 27.01.2022 til 25.03.2022			
1. gangs offentlig ettersyn fra 18.06.2021 til 05.09.2021			

1. gangs behandling	Dato	Saksnr.	Signatur
Kunngjøring av oppstart av planarbeid	17.06.2021		
	02.07.2019		

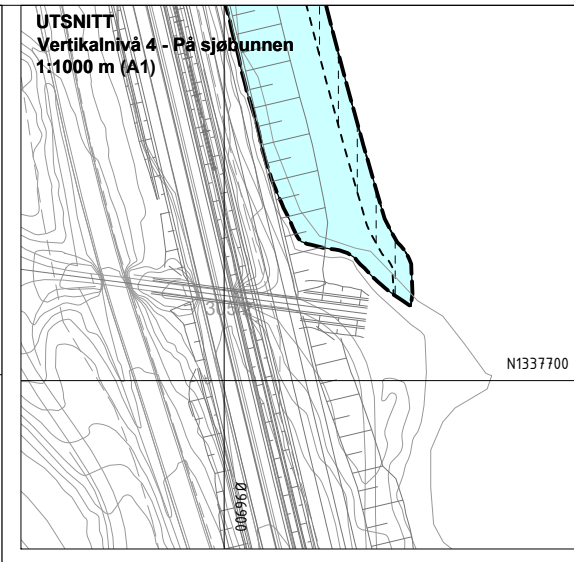
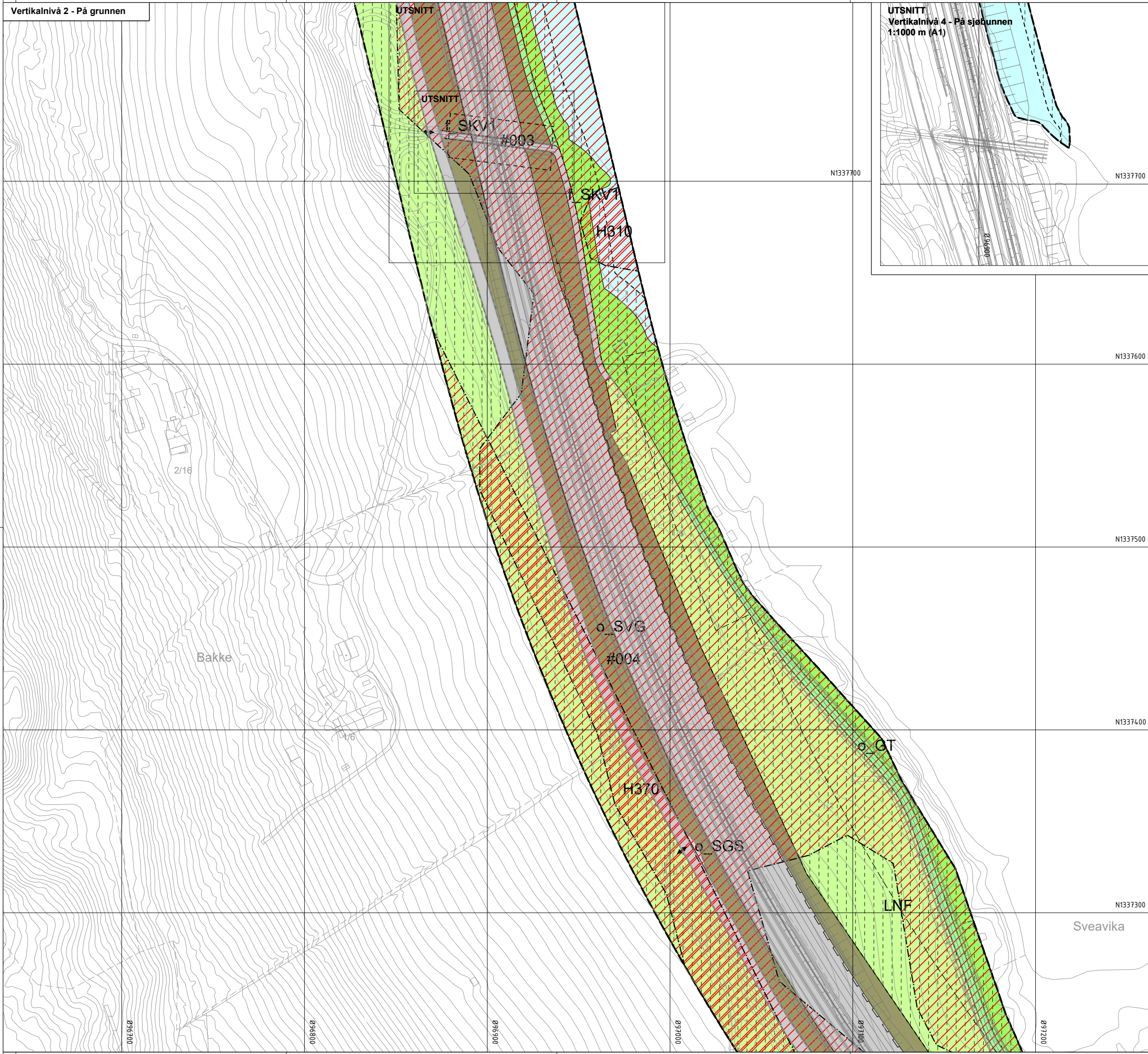
Dato: 20.05.2022 Utarbeidet av: Tegningsnummer: R27



Vertikalnivå 2 - På grunnen

UTSNITT
Vertikalnivå 4 - På sjøgrunnen
1:1000 m (A1)

UTSNITT
Vertikalnivå 1 - Under grunnen
1:500 m (A1)



Tegnforklaring

Reguleringsplan PBL 2008

§12-5. Nr. 1 - Bebyggelse og anlegg

- B Boligbebyggelse (1110)
- BU Undervisning (1162)
- BN Næringsbebyggelse (1300)
- BI Industri (1340)
- BKT Øvrige kommunaltekniske anlegg (1560)
- BGU Grav- og urnelund (1700)
- BAA Kombineret bebyggelse og anleggsformål (1800)
- BKB Forretning/kontor/industri (1811)
- BFI Forretning/industri (1812)
- KP Kommunalteknisk anlegg kombinert med parkering (1900)

§12-5. Nr. 2 - Samferdselsanlegg og teknisk infrastruktur

- SV Veg (2010)
- SKV Kjøreveg (2011)
- SGS Gang-/sykkelveg (2015)
- SVT Annen veggrunn - tekniske anlegg (2018)
- SVG Annen veggrunn - grøntareal (2019)
- SKH Kollektivholdeplass (2073)
- SPA Parkering (2080)
- SAA Annen veggrunn - grøntareal kombinert med friluftsmål (2900)

§12-5. Nr. 3 - Grønnstruktur

- GT Tursti (3031)
- GF Friområde (3040)
- GP Park (3050)
- GV Vegetasjonsskjerm (3060)

§12-5. Nr. 4 - Forsvaret

- MU Ulike typer militære formål (4010)

§12-5. Nr. 5 - Landbruks-, natur- og friluftsmål samt reindrift

- LNF Landbruks-, natur- og friluftsområder (5100)
- LL1 Landbruk, terrengarrangering/jordforbedring (5110)
- LL2 Landbruk, nydyrking/deponi (5110)
- LF Friluftsmål (5130)
- LS LNFR areal for spredt bolig- fritids- eller næringsbebyggelse, mv (5200)
- LN Naturvern (5300)

§12-5. Nr. 6 - Bruk og vern av sjø og vassdrag med tilhørende strandsone

- V Bruk og vern av sjø og vassdrag med tilhørende strandsone (6001)
- VN Naturområde (6600)
- VFV Friluftsområde i sjø og vassdrag (6710)

§12-6 - Hensynsoner

- N110 Nedslagsfelt drikkevann (110)
- H140 Frisikt (140)
- H190 Andre sikringssoner (190)
- H310 Ras- og skredfare (310)
- H320 Flomfare (320)
- H370 Høyspenningsanlegg (inkl høyspentkabler) (370)
- H530 Hensyn friluftsliv (530)
- H560 Bevaring naturmiljø (560)
- H720 Båndlegging etter lov om naturvern (720)
- H740 Båndlegging etter andre lover (740)

§12-7 - Bestemmelseområder

- #001-010 Utforming rundt tunnel/bru, konstruksjoner og veg (1)
- #108-136 Kulturminner som søkes frigitt (2)
- #200-202 Midlertidige bygge- og anleggsområder

Linjesymbol

- Plangrense
- Formålgrense
- Bestemmelsegrense
- Midlertidig bygge- og anleggsgrense
- Byggegrense (1211)
- Bebyggelse som forutsettes fjernet (1215)
- Frisiktlinje (1222)
- Regulert støyskjerm (1227)
- Bru (1252)
- Tunnel (1254)
- Grense for sikringszone
- Grense for faresone
- Grense for angitt hensynszone
- Grense for båndleggingssone

Punktsymboler

- Avkjørsel - både inn og utkjøring (1242)
- Tunnelåpning (1253)

Kartopplysninger

Kilde for basiskart: NOIS Ekvidistanse: 1m
 Dato for basiskart: 07.05.2020 Kartmålestokk: 1:1000 m
 Koordinatsystem: EUREF89.NTM-10
 Høydegrunnlag: NN2000

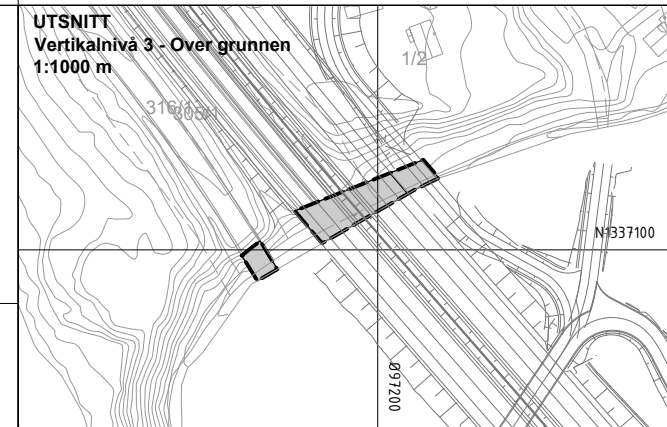
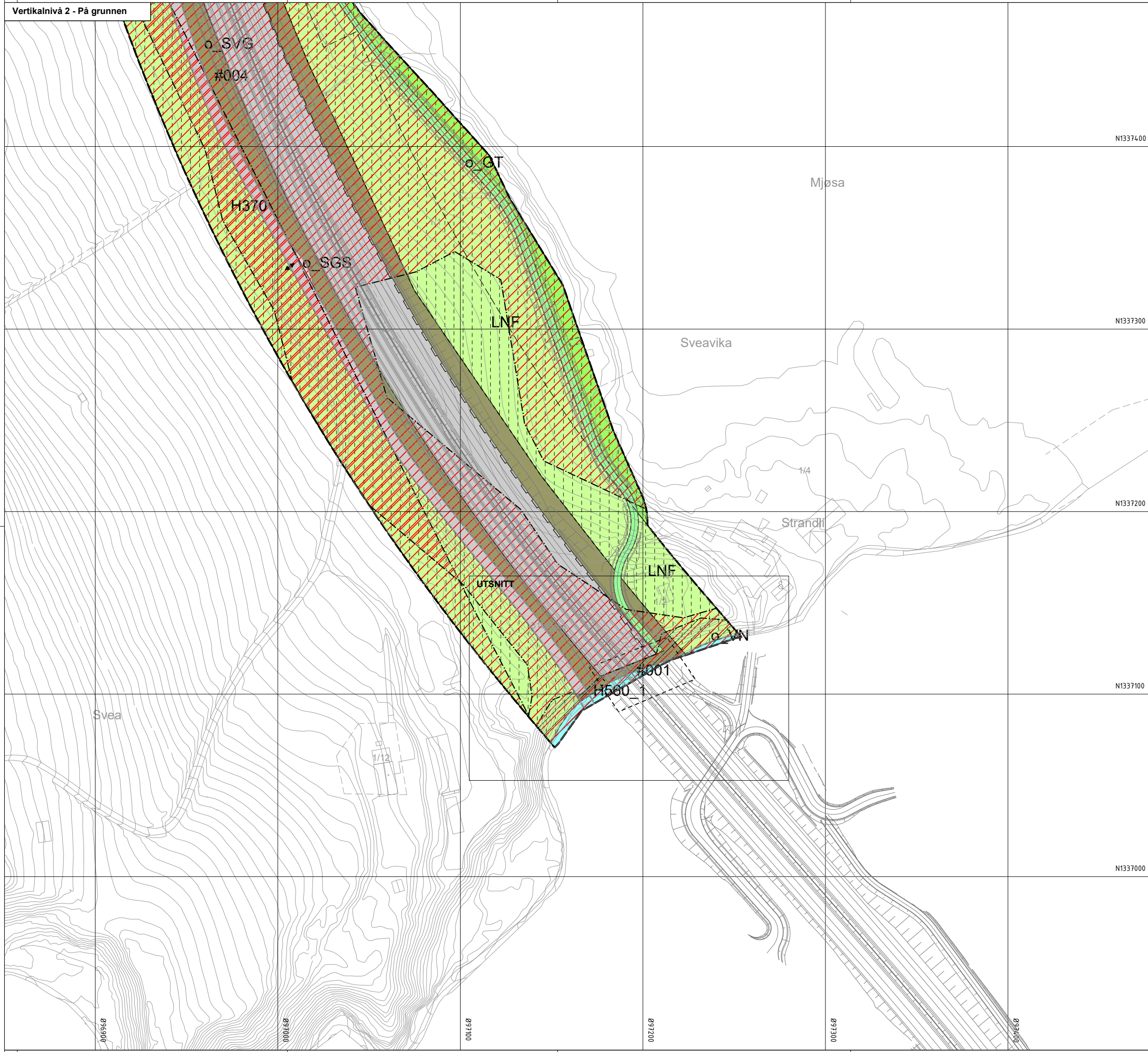
Revisjon	Dato	Saksnr.	Signatur

Detailregulering for		PlanID:	2019p242
E6 Roterud-Storhove		Kartgrunnlag:	FKB
Saksbehandling iht. plan- og bygningsloven		Kartreferanse:	EUREF89.NTM-10
Kommunestyret sitt vedtak		Høydegrunnlag:	NN2000

Kommunestyret sitt vedtak		Dato	Saksnr.	Signatur
2. gangs offentlig ettersyn fra 27.01.2022 til 25.03.2022				
1. gangs offentlig ettersyn fra 18.06.2021 til 05.09.2021				
1. gangs behandling		17.06.2021		
Kunngjøring av oppstart av planarbeid		02.07.2019		

Dato:	Utarbeidet av:	Tegningsnummer
20.05.2022	Norconsult	R30

Vertikalnivå 2 - På grunnen

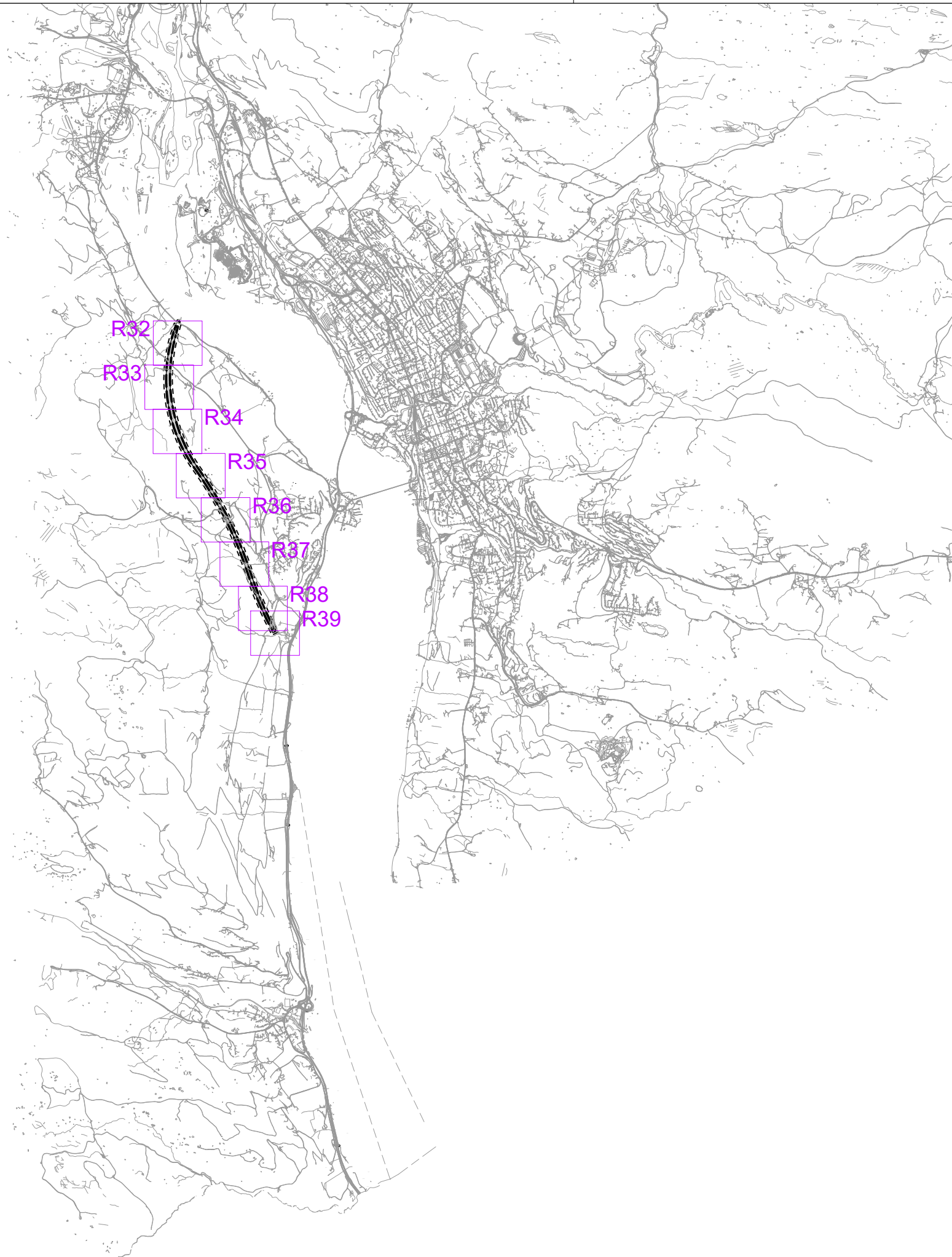


Tegnforklaring

Reguleringsplan PBL 2008 §12-5. Nr. 1 - Bebyggelse og anlegg		§12-5. Nr. 6 - Bruk og vern av sjø og vassdrag med tilhørende strandsone	
B	Boligbebyggelse (1110)	V	Bruk og vern av sjø og vassdrag med tilhørende strandsone (6001)
BU	Undervisning (1162)	VN	Naturområde (6600)
BN	Næringsbebyggelse (1300)	VFV	Friluftsområde i sjø og vassdrag (6710)
BI	Industri (1340)	§12-6 - Hensynsoner	
BKT	Øvrige kommunaltekniske anlegg (1560)	N110	Nedslagsfelt drikkevann (110)
BGU	Grav- og urnelund (1700)	N140	Friskt (140)
BAA	Kombinert bebyggelse og anleggsformål (1800)	N190	Andre sikringssoner (190)
BKB	Forretning/kontor/industri (1811)	H110	Ras- og skredfare (310)
BFI	Forretning/industri (1812)	H190	Flomfare (320)
KP	Kommunalteknisk anlegg kombinert med parkering (1900)	H300	Høyspenningsanlegg (inkl høyspentkabler) (370)
§12-5. Nr. 2 - Samferdselsanlegg og teknisk infrastruktur		H370	Høyspenningsanlegg (inkl høyspentkabler) (370)
SV	Veg (2010)	H530	Hensyn friluftsliv (530)
SKV	Kjøreveg (2011)	H560	Bevaring naturmiljø (560)
SGS	Gang-/sykkelveg (2015)	H720	Båndlegging etter lov om naturvern (720)
SVT	Annen veggrunn - tekniske anlegg (2018)	H740	Båndlegging etter andre lover (740)
SVG	Annen veggrunn - grøntareal (2019)	§12-7 - Bestemmelseområder	
SKH	Kollektivholdeplass (2073)	#001-010	Utforming rundt tunnel/bru, konstruksjoner og veg (1)
SPA	Parkering (2080)	#108-136	Kulturminner som søkes frigitt (2)
SAA	Annen veggrunn - grøntareal kombinert med friluftsmål (2900)	#200-202	Midlertidige bygge- og anleggsområder
§12-5. Nr. 3 - Grønnstruktur		Linjesymbol	
GT	Tursti (3031)	—	Plangrense
GF	Frømråde (3040)	—	Formålgrense
GP	Park (3050)	---	Bestemmelsegrense
GV	Vegetasjonsskjerm (3060)	---	Midlertidig bygge- og anleggsgrense
§12-5. Nr. 4 - Forsvaret		---	Byggegrense (1211)
MU	Ulike typer militære formål (4010)	---	Bebyggelse som forutsettes fjernet (1215)
§12-5. Nr. 5 - Landbruks-, natur- og friluftsmål samt reindrift		---	Frisktilinje (1222)
LNF	Landbruks-, natur- og friluftsområder (5100)	---	Regulert støyskjerm (1227)
LL1	Landbruk, terrengrøndering/jordforbedring (5110)	---	Bru (1252)
LL2	Landbruk, nydyrking/deponi (5110)	---	Tunnel (1254)
LF	Friluftsmål (5130)	---	Grense for sikringszone
LS	LNFR areal for spredt bolig- fritids- eller næringsbebyggelse, mv (5200)	---	Grense for faresone
LN	Naturvern (5300)	---	Grense for angitt hensynszone
		---	Grense for båndleggingssone
		↔	Avkjørsel - både inn og utkjøring (1242)
		⤵	Tunnelåpning (1253)

Kartopplysninger	
Kilde for basiskart: NOIS	Ekvidistanse: 1m
Dato for basiskart: 07.05.2020	Kartmålestokk: 1:1000 m
Koordinatsystem: EUREF89.NTM-10	
Høydegrunnlag: NN2000	

Revisjon	Dato	Saksnr.	Signatur
Detaljregulering for E6 Roterud-Storhove			
Saksbehandling iht. plan- og bygningsloven		Dato	Saksnr. Signatur
Kommunestyret sitt vedtak 2. gangs offentlig ettersyn fra 27.01.2022 til 25.03.2022 1. gangs offentlig ettersyn fra 18.06.2021 til 05.09.2021 1. gangs behandling: 17.06.2021 Kunngjøring av oppstart av planarbeid: 02.07.2019			
Kartopplysninger: PlanID: 2019p242 Kartgrunnlag: FKB Kartreferanse: EUREF89.NTM-10 Høydegrunnlag: NN2000		Dato: 20.05.2022 Utarbeidet av: Tegningsnummer Norconsult: R31	



Tegnforklaring

Reguleringsplan PBL 2008

§12-5. Nr. 1 - Bebyggelse og anlegg

- B Boligbebyggelse (1110)
- BU Undervisning (1162)
- BN Næringsbebyggelse (1300)
- BI Industri (1340)
- BKT Øvrige kommunaltekniske anlegg (1560)
- BGU Grav- og urnelund (1700)
- BAA Kombineret bebyggelse og anleggsformål (1800)
- BKB Forretning/kontor/industri (1811)
- BFI Forretning/industri (1812)
- KP Kommunalteknisk anlegg kombinert med parkering (1900)

§12-5. Nr. 2 - Samferdselsanlegg og teknisk infrastruktur

- SV Veg (2010)
- SKV Kjøreveg (2011)
- SGS Gang-/sykkelveg (2015)
- SVT Annen veggrunn - tekniske anlegg (2018)
- SVG Annen veggrunn - grøntareal (2019)
- SKH Kollektivholdeplass (2073)
- SPA Parkering (2080)
- SAA Annen veggrunn - grøntareal kombinert med friluftsmål (2900)

§12-5. Nr. 3 - Grønnstruktur

- GT Tursti (3031)
- GF Friområde (3040)
- GP Park (3050)
- GV Vegetasjonsskjerm (3060)

§12-5. Nr. 4 - Forsvaret

- MU Ulike typer militære formål (4010)

§12-5. Nr. 5 - Landbruks-, natur- og friluftsmål samt reindrift

- LNF Landbruks-, natur- og friluftsområder (5100)
- LL1 Landbruk, terrengarrangering/jordforbedring (5110)
- LL2 Landbruk, nydyrking/deponi (5110)
- LF Friluftsmål (5130)
- LS LNFR areal for spredt bolig- fritids- eller næringsbebyggelse, mv (5200)
- LN Naturvern (5300)

§12-5. Nr. 6 - Bruk og vern av sjø og vassdrag med tilhørende strandsone

- V Bruk og vern av sjø og vassdrag med tilhørende strandsone (6001)
- VN Naturområde (6600)
- VFV Friluftsområde i sjø og vassdrag (6710)

§12-6 - Hensynssoner

- N110 Nedslagsfelt drikkevann (110)
- N140 Friskt (140)
- N190 Andre sikringssoner (190)
- H310 Ras- og skredfare (310)
- H320 Flomfare (320)
- H370 Høyspenningsanlegg (inkl høyspentkabler) (370)
- H530 Hensyn friluftsliv (530)
- H560 Bevaring naturmiljø (560)
- H720 Båndlegging etter lov om naturvern (720)
- H740 Båndlegging etter andre lover (740)

§12-7 - Bestemmelsesområder

- #001-010 Utforming rundt tunnel/bru, konstruksjoner og veg (1)
- #108-136 Kulturminner som søkes frigitt (2)
- #200-202 Midlertidige bygge- og anleggsområder

Linjesymbol

- Plangrense
- Formålgrense
- Bestemmelsegrense
- Midlertidig bygge- og anleggsgrense
- Byggegrense (1211)
- Bebyggelse som forutsettes fjernet (1215)
- Frisiktlinje (1222)
- Regulert støyskjerm (1227)
- Bru (1252)
- Tunnel (1254)
- Grense for sikringszone
- Grense for faresone
- Grense for angitt hensynssone
- Grense for båndleggingszone

Punktsymboler

- Avkjørsel - både inn og utkjøring (1242)
- Tunnelåpning (1253)

Kartopplysninger

Kilde for basiskart: NOIS Ekvidistanse: 1m
 Dato for basiskart: 07.05.2020 Kartmålestokk: 1:30 000 m
 Koordinatsystem: EUREF89.NTM-10
 Høydegrunnlag: NN2000

Revisjon	Dato	Saksnr.	Signatur

Detaljregulering for

E6 Roterud-Storhove

PlanID: 2019p242	
Kartgrunnlag: FKB	
Kartreferanse: EUREF89.NTM-10	
Høydegrunnlag: NN2000	

Saksbehandling iht. plan- og bygningsloven	Dato	Saksnr.	Signatur
Kommunestyret sitt vedtak			
2. gangs offentlig ettersyn fra 27.01.2022 til 25.03.2022			
1. gangs offentlig ettersyn fra 18.06.2021 til 05.09.2021			
1. gangs behandling	17.06.2021		
Kunngjøring av oppstart av planarbeid	02.07.2019		

Kommunestyret sitt vedtak	Dato:	Utarbeidet av:	Tegningsnummer

1. gangs behandling	Dato:	Utarbeidet av:	Tegningsnummer

Kunngjøring av oppstart av planarbeid	Dato:	Utarbeidet av:	Tegningsnummer

1. gangs behandling	Dato:	Utarbeidet av:	Tegningsnummer

Kunngjøring av oppstart av planarbeid	Dato:	Utarbeidet av:	Tegningsnummer

1. gangs behandling	Dato:	Utarbeidet av:	Tegningsnummer

Kunngjøring av oppstart av planarbeid	Dato:	Utarbeidet av:	Tegningsnummer

1. gangs behandling	Dato:	Utarbeidet av:	Tegningsnummer

Kunngjøring av oppstart av planarbeid	Dato:	Utarbeidet av:	Tegningsnummer

1. gangs behandling	Dato:	Utarbeidet av:	Tegningsnummer

Kunngjøring av oppstart av planarbeid	Dato:	Utarbeidet av:	Tegningsnummer

1. gangs behandling	Dato:	Utarbeidet av:	Tegningsnummer

Kunngjøring av oppstart av planarbeid	Dato:	Utarbeidet av:	Tegningsnummer

1. gangs behandling	Dato:	Utarbeidet av:	Tegningsnummer

Kunngjøring av oppstart av planarbeid	Dato:	Utarbeidet av:	Tegningsnummer

1. gangs behandling	Dato:	Utarbeidet av:	Tegningsnummer

Kunngjøring av oppstart av planarbeid	Dato:	Utarbeidet av:	Tegningsnummer

1. gangs behandling	Dato:	Utarbeidet av:	Tegningsnummer

Kunngjøring av oppstart av planarbeid	Dato:	Utarbeidet av:	Tegningsnummer

1. gangs behandling	Dato:	Utarbeidet av:	Tegningsnummer

Kunngjøring av oppstart av planarbeid	Dato:	Utarbeidet av:	Tegningsnummer

1. gangs behandling	Dato:	Utarbeidet av:	Tegningsnummer

Kunngjøring av oppstart av planarbeid	Dato:	Utarbeidet av:	Tegningsnummer

1. gangs behandling	Dato:	Utarbeidet av:	Tegningsnummer

Kunngjøring av oppstart av planarbeid	Dato:	Utarbeidet av:	Tegningsnummer

1. gangs behandling	Dato:	Utarbeidet av:	Tegningsnummer

Kunngjøring av oppstart av planarbeid	Dato:	Utarbeidet av:	Tegningsnummer

1. gangs behandling	Dato:	Utarbeidet av:	Tegningsnummer

Kunngjøring av oppstart av planarbeid	Dato:	Utarbeidet av:	Tegningsnummer

1. gangs behandling	Dato:	Utarbeidet av:	Tegningsnummer

Kunngjøring av oppstart av planarbeid	Dato:	Utarbeidet av:	Tegningsnummer

1. gangs behandling	Dato:	Utarbeidet av:	Tegningsnummer

Kunngjøring av oppstart av planarbeid	Dato:	Utarbeidet av:	Tegningsnummer

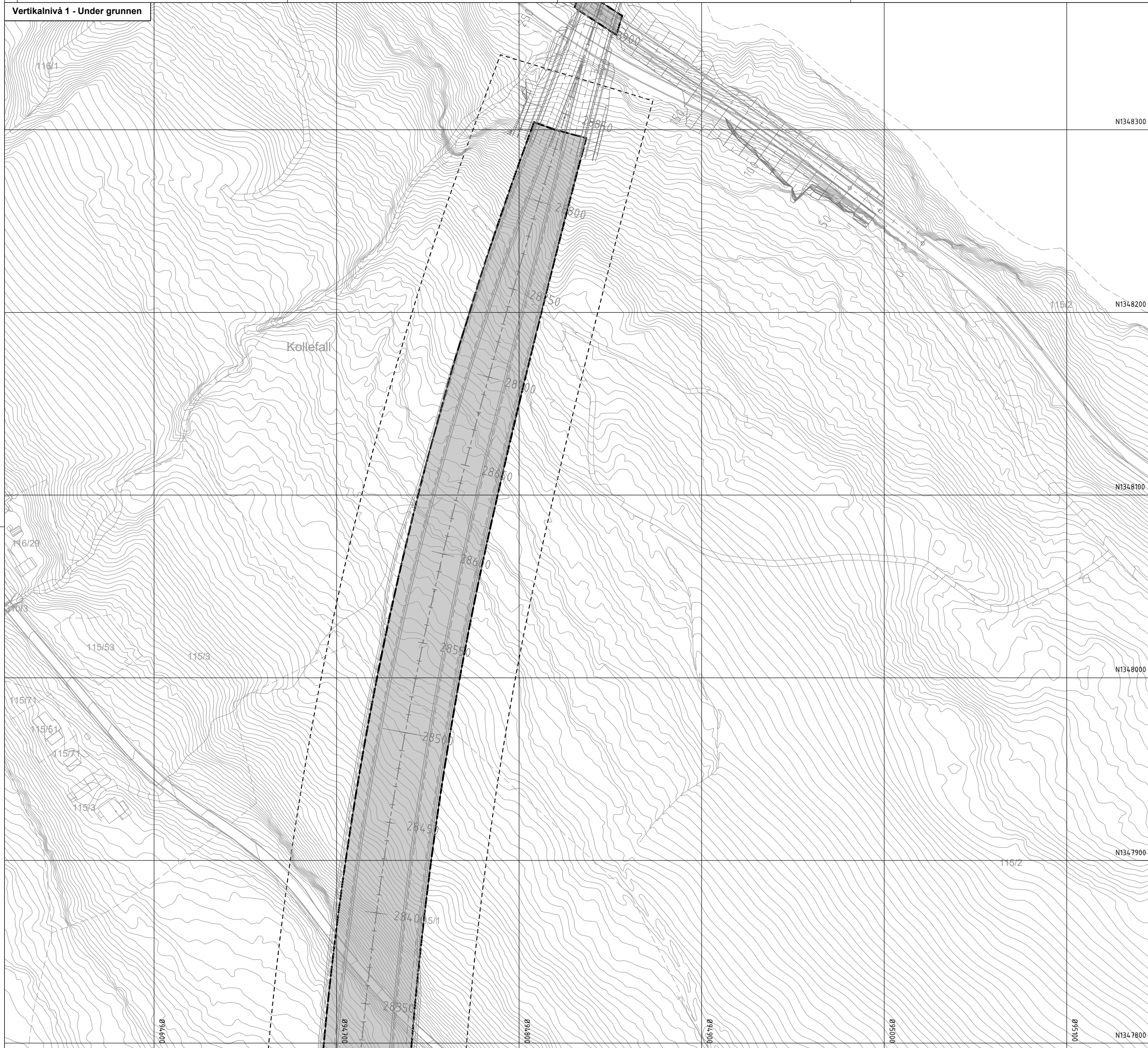
1. gangs behandling	Dato:	Utarbeidet av:	Tegningsnummer

Kunngjøring av oppstart av planarbeid	Dato:	Utarbeidet av:	Tegningsnummer

1. gangs behandling	Dato:	Utarbeidet av:	Tegningsnummer

Kunngjøring av oppstart av planarbeid	Dato:	Utarbeidet av:	Tegningsnummer

1. gangs behandling	Dato:	Utarbeidet av:
---------------------	-------	----------------



Tegnforklaring

Reguleringsplan PBL 2008

- §12-5. Nr. 1 - Bebyggelse og anlegg**
- B Boligbebyggelse (1110)
 - BU Undervisning (1162)
 - BN Næringsbebyggelse (1300)
 - BI Industri (1340)
 - BKT Øvrige kommunaltekniske anlegg (1560)
 - BGU Grav- og urnelund (1700)
 - BAA Kombineret bebyggelse og anleggsformål (1800)
 - BKB Forretning/kontor/industri (1811)
 - BFI Forretning/industri (1812)
 - KP Kommunalteknisk anlegg kombinert med parkering (1900)

- §12-5. Nr. 2 - Samferdselsanlegg og teknisk infrastruktur**
- SV Veg (2010)
 - SKV Kjørveg (2011)
 - SGS Gang-/sykkelveg (2015)
 - SVT Annen veggrunn - tekniske anlegg (2018)
 - SVG Annen veggrunn - grøntareal (2019)
 - SKH Kollektivholdeplass (2073)
 - SPA Parkering (2080)
 - SAA Annen veggrunn - grøntareal kombinert med friluftsmål (2900)

- §12-5. Nr. 3 - Grønnstruktur**
- GT Tursti (3031)
 - GF Friområde (3040)
 - GP Park (3050)
 - GV Vegetasjonsskjerm (3060)

- §12-5. Nr. 4 - Forsvaret**
- MU Ulike typer militære formål (4010)

- §12-5. Nr. 5 - Landbruks-, natur- og friluftsmål samt reindrift**
- LNF Landbruks-, natur- og friluftsområder (5100)
 - LL1 Landbruk, terrengrundering/jordforbedring (5110)
 - LL2 Landbruk, nydyrking/deponi (5110)
 - LF Friluftsmål (5130)
 - LS LNFR areal for spredt bolig- fritids- eller næringsbebyggelse, mv (5200)
 - LN Naturvern (5300)

§12-5. Nr. 6 - Bruk og vern av sjø og vassdrag med tilhørende strandsoner

- V Bruk og vern av sjø og vassdrag med tilhørende strandsoner (6001)
- VN Naturområde (6600)
- VFV Friluftsområde i sjø og vassdrag (6710)

§12-6 - Hensynsområder

- N110 Nedslagsfelt drikkevann (110)
- N140 Frisikt (140)
- N190 Andre sikringssoner (190)
- H310 Ras- og skredfare (310)
- H320 Flomfare (320)
- H370 Høyspenningsanlegg (inkl høyspentkabler) (370)
- H530 Hensyn friluftsliv (530)
- H560 Bevaring naturmiljø (560)
- H720 Båndlegging etter lov om naturvern (720)
- H740 Båndlegging etter andre lover (740)

§12-7 - Bestemmelseområder

- #001-010 Utforming rundt tunnel/bru, konstruksjoner og veg (1)
- #108-136 Kulturminner som søkes frigitt (2)
- #200-202 Midlertidige bygge- og anleggsområder

Linjesymbol

- Plangrense
- Formålgrense
- Bestemmelsegrense
- Midlertidig bygge- og anleggsgrense
- Byggegrense (1211)
- Bebyggelse som forutsettes fjernet (1215)
- Frisiktlinje (1222)
- Regulert støyskjerm (1227)
- Bru (1252)
- Tunnel (1254)
- Grense for sikringszone
- Grense for faresone
- Grense for angitt hensynsområde
- Grense for båndleggingszone

Punktsymboler

- Avkjørsel - både inn og utkjøring (1242)
- Tunnelåpning (1253)

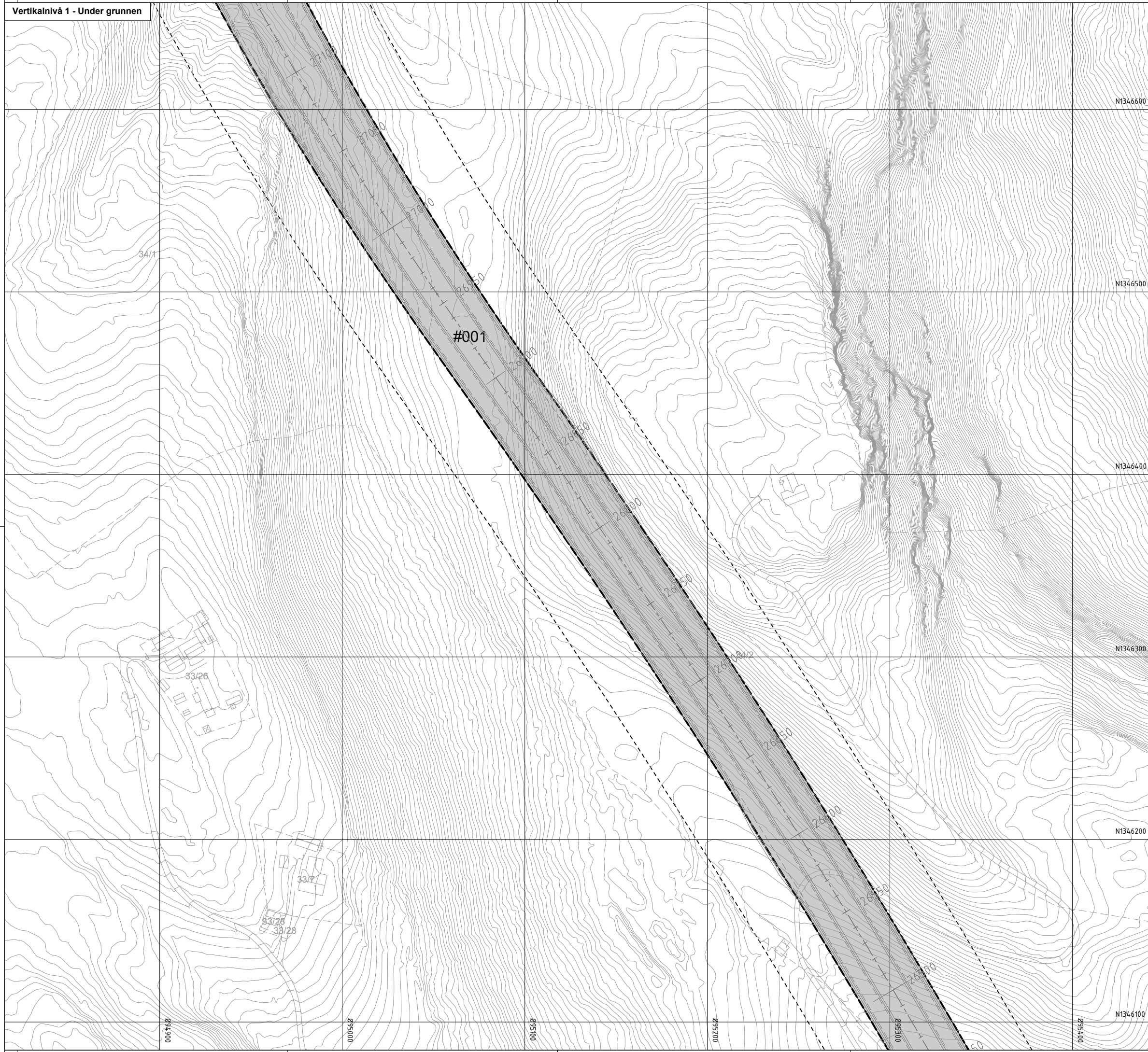
Kartopplysninger

Kilde for basiskart: NOIS
 Dato for basiskart: 07.05.2020
 Koordinatsystem: EUREF89.NTM-10
 Høydegrunnlag: NN2000

Ekvidistanse: 1m
 Kartmålestokk: 1:1000 m

Revisjon	Dato	Saksnr.	Signatur

Detaljregulering for E6 Roterud-Storhove			PlanID: 2019p242 Kartgrunnlag: FKB Kartreferanse: EUREF89.NTM-10 Høydegrunnlag: NN2000
Saksbehandling iht. plan- og bygningsloven Kommunestyret sitt vedtak 2. gangs offentlig ettersyn fra 27.01.2022 til 25.03.2022 1. gangs offentlig ettersyn fra 18.06.2021 til 05.09.2021		Dato Saksnr. Signatur	17.06.2021 02.07.2019 Dato: 20.05.2022 Utarbeidet av: Tegningsnummer Norconsult R32



Tegnforklaring

Reguleringsplan PBL 2008

§12-5. Nr. 1 - Bebyggelse og anlegg

- B Boligbebyggelse (1110)
- BU Undervisning (1162)
- BN Næringsbebyggelse (1300)
- BI Industri (1340)
- BKT Øvrige kommunaltekniske anlegg (1560)
- BGU Grav- og urnelund (1700)
- BAA Kombineret bebyggelse og anleggsformål (1800)
- BKB Forretning/kontor/industri (1811)
- BFI Forretning/industri (1812)
- KP Kommunalteknisk anlegg kombinert med parkering (1900)

§12-5. Nr. 2 - Samferdselsanlegg og teknisk infrastruktur

- SV Veg (2010)
- SKV Kjøreveg (2011)
- SGS Gang-/sykkelveg (2015)
- SVT Annen veggrunn - tekniske anlegg (2018)
- SVG Annen veggrunn - grøntareal (2019)
- SKH Kollektivholdeplass (2073)
- SPA Parkering (2080)
- SAA Annen veggrunn - grøntareal kombinert med friluftsmål (2900)

§12-5. Nr. 3 - Grønnstruktur

- GT Tursti (3031)
- GF Friområde (3040)
- GP Park (3050)
- GV Vegetasjonsskjerm (3060)

§12-5. Nr. 4 - Forsvaret

- MU Ulike typer militære formål (4010)

§12-5. Nr. 5 - Landbruks-, natur- og friluftsmål samt reindrift

- LNF Landbruks-, natur- og friluftsområder (5100)
- LL1 Landbruk, terrengarrordering/jordforbedring (5110)
- LL2 Landbruk, nydyrking/deponi (5110)
- LF Friluftsmål (5130)
- LS LNFR areal for spredt bolig- fritids- eller næringsbebyggelse, mv (5200)
- LN Naturvern (5300)

§12-5. Nr. 6 - Bruk og vern av sjø og vassdrag med tilhørende strandsone

- V Bruk og vern av sjø og vassdrag med tilhørende strandsone (6001)
- VN Naturområde (6600)
- VFV Friluftsområde i sjø og vassdrag (6710)

§12-6 - Hensynssoner

- N110 Nedslagsfelt drikkervann (110)
- N140 Friskt (140)
- N190 Andre sikringssoner (190)
- H310 Ras- og skredfare (310)
- H320 Flomfare (320)
- H370 Høyspenningsanlegg (inkl høyspentkabler) (370)
- H530 Hensyn friluftsliv (530)
- H560 Bevaring naturmiljø (560)
- H720 Båndlegging etter lov om naturvern (720)
- H740 Båndlegging etter andre lover (740)

§12-7 - Bestemmelsesområder

- #001-010 Utforming rundt tunnel/bru, konstruksjoner og veg (1)
- #108-136 Kulturminner som søkes frigitt (2)
- #200-202 Midlertidige bygge- og anleggsområder

Linjesymbol

- Plangrense
- Formålgrense
- Bestemmelsegrense
- Midlertidig bygge- og anleggsgrense
- Byggegrense (1211)
- Bebyggelse som forutsettes fjernet (1215)
- Frisiktlinje (1222)
- Regulert støyskjerm (1227)
- Bru (1252)
- Tunnel (1254)
- Grense for sikringszone
- Grense for faresone
- Grense for angitt hensynssone
- Grense for båndleggingssone

Punktsymboler

- Avkjørsel - både inn og utkjøring (1242)
- Tunnelåpning (1253)

Kartopplysninger

Kilde for basiskart: NOIS
 Dato for basiskart: 07.05.2020
 Koordinatsystem: EUREF89.NTM-10
 Høydegrunnlag: NN2000

Ekvidistanse: 1m
 Kartmålestokk: 1:1000 m

Revisjon	Dato	Saksnr.	Signatur

Detaljregulering for E6 Roterud-Storhove	N
Saksbehandling iht. plan- og bygningsloven Kommunestyret sitt vedtak	PlanID: 2019p242 Kartgrunnlag: FKB Kartreferanse: EUREF89.NTM-10 Høydegrunnlag: NN2000

Kommunestyret sitt vedtak	Dato	Saksnr.	Signatur
2. gangs offentlig ettersyn fra 27.01.2022 til 25.03.2022			
1. gangs offentlig ettersyn fra 18.06.2021 til 05.09.2021			
1. gangs behandling	17.06.2021		
Kunngjøring av oppstart av planarbeid	02.07.2019		

		Dato: 20.05.2022 Utarbeidet av: Norconsult Tegningsnummer: R35
--	--	--



Tegnforklaring

Reguleringsplan PBL 2008

§12-5. Nr. 1 - Bebyggelse og anlegg

- B Boligbebyggelse (1110)
- BU Undervisning (1162)
- BN Næringsbebyggelse (1300)
- BI Industri (1340)
- BKT Øvrige kommunaltekniske anlegg (1560)
- BGU Grav- og urnelund (1700)
- BAA Kombineret bebyggelse og anleggsformål (1800)
- BKB Forretning/kontor/industri (1811)
- BFI Forretning/industri (1812)
- KP Kommunalteknisk anlegg kombinert med parkering (1900)

§12-5. Nr. 2 - Samferdselsanlegg og teknisk infrastruktur

- SV Veg (2010)
- SKV Kjøreveg (2011)
- SGS Gang-/sykkelveg (2015)
- SVT Annen veggrunn - tekniske anlegg (2018)
- SVG Annen veggrunn - grøntareal (2019)
- SKH Kollektivholdeplass (2073)
- SPA Parkering (2080)
- SAA Annen veggrunn - grøntareal kombinert med friluftsmål (2900)

§12-5. Nr. 3 - Grønnstruktur

- GT Tursti (3031)
- GF Friområde (3040)
- GP Park (3050)
- GV Vegetasjonsskjerm (3060)

§12-5. Nr. 4 - Forsvaret

- MU Ulike typer militære formål (4010)

§12-5. Nr. 5 - Landbruks-, natur- og friluftsmål samt reindrift

- LNF Landbruks-, natur- og friluftsområder (5100)
- LL1 Landbruk, terrengarrondering/jordforbedring (5110)
- LL2 Landbruk, nydyrking/deponi (5110)
- LF Friluftsmål (5130)
- LS LNFR areal for spredt bolig- fritids- eller næringsbebyggelse, mv (5200)
- LN Naturvern (5300)

§12-5. Nr. 6 - Bruk og vern av sjø og vassdrag med tilhørende strandsoner

- V Bruk og vern av sjø og vassdrag med tilhørende strandsoner (6001)
- VN Naturområde (6600)
- VFV Friluftsområde i sjø og vassdrag (6710)

§12-6 - Hensynssoner

- N110 Nedslagsfelt drikevann (110)
- N140 Frisikt (140)
- N190 Andre sikringssoner (190)
- H310 Ras- og skredfare (310)
- H320 Flomfare (320)
- H370 Høyspeningsanlegg (inkl høyspentkabler) (370)
- H530 Hensyn friluftsliv (530)
- H560 Bevaring naturmiljø (560)
- H720 Båndlegging etter lov om naturvern (720)
- H740 Båndlegging etter andre lover (740)

§12-7 - Bestemmelseområder

- #001-010 Utforming rundt tunnel/bru, konstruksjoner og veg (1)
- #108-136 Kulturminner som søkes frigitt (2)
- #200-202 Midlertidige bygge- og anleggsområder

Linjesymbol

- Plangrense
- Formålgrense
- Bestemmelsegrense
- Midlertidig bygge- og anleggsgrense
- Byggegrense (1211)
- Bebyggelse som forutsettes fjernet (1215)
- Frisiktlinje (1222)
- Regulert støyskjerm (1227)
- Bru (1252)
- Tunnel (1254)
- Gense for sikringszone
- Gense for faresone
- Gense for angitt hensynszone
- Gense for båndleggingszone

Punktsymboler

- Avkjørsel - både inn og utkjøring (1242)
- Tunnelåpning (1253)

Kartopplysninger

Kilde for basiskart: NOIS
 Dato for basiskart: 07.05.2020
 Koordinatsystem: EUREF89.NTM-10
 Høydegrunnlag: NN2000
 Ekvidistanse: 1m
 Kartmålestokk: 1:1000m

Revisjon	Dato	Saksnr.	Signatur

Detaljregulering for

E6 Roterud-Storhove

Saksbehandling iht. plan- og bygningsloven

Kommunestyret sitt vedtak

2. gangs offentlig ettersyn fra 27.01.2022 til 25.03.2022

1. gangs offentlig ettersyn fra 18.06.2021 til 05.09.2021

1. gangs behandling

Kunngjøring av oppstart av planarbeid

Dato	Utarbeidet av:
17.06.2021	Tegningsnummer
02.07.2019	Norconsult
20.05.2022	R36



PlanID: 2019p242
 Kartgrunnlag: FKB
 Kartreferanse: EUREF89.NTM-10
 Høydegrunnlag: NN2000



Tegnforklaring

Reguleringsplan PBL 2008

- §12-5. Nr. 1 - Bebyggelse og anlegg**
 - B Boligbebyggelse (1110)
 - BU Undervisning (1162)
 - BN Næringsbebyggelse (1300)
 - BI Industri (1340)
 - BKT Øvrige kommunaltekniske anlegg (1560)
 - BGU Grav- og urnelund (1700)
 - BAA Kombineret bebyggelse og anleggsformål (1800)
 - BKB Forretning/kontor/industri (1811)
 - BFI Forretning/industri (1812)
 - KP Kommunalteknisk anlegg kombinert med parkering (1900)
- §12-5. Nr. 2 - Samferdselsanlegg og teknisk infrastruktur**
 - SV Veg (2010)
 - SKV Kjøreveg (2011)
 - SGS Gang-/sykkelveg (2015)
 - SVT Annen veggrunn - tekniske anlegg (2018)
 - SVG Annen veggrunn - grøntareal (2019)
 - SKH Kollektivholdeplass (2073)
 - SPA Parkering (2080)
 - SAA Annen veggrunn - grøntareal kombinert med friluftsmål (2900)
- §12-5. Nr. 3 - Grønnstruktur**
 - GT Tursti (3031)
 - GF Friområde (3040)
 - GP Park (3050)
 - GV Vegetasjonsskjerm (3060)
- §12-5. Nr. 4 - Forsvaret**
 - MU Ulike typer militære formål (4010)
- §12-5. Nr. 5 - Landbruks-, natur- og friluftsmål samt reindrift**
 - LNF Landbruks-, natur- og friluftsområder (5100)
 - LL1 Landbruk, terrengarrangering/jordforbedring (5110)
 - LL2 Landbruk, nydyrking/deponi (5110)
 - LF Friluftsmål (5130)
 - LS LNFR areal for spredt bolig- fritids- eller næringsbebyggelse, mv (5200)
 - LN Naturvern (5300)

§12-5. Nr. 6 - Bruk og vern av sjø og vassdrag med tilhørende strandsoner

- V Bruk og vern av sjø og vassdrag med tilhørende strandsoner (6001)
- VN Naturområde (6600)
- VFV Friluftsområde i sjø og vassdrag (6710)

§12-6 - Hensynssoner

- N110 Nedslagsfelt drikevann (110)
- N140 Friskt (140)
- N190 Andre sikringssoner (190)
- H310 Ras- og skredfare (310)
- H320 Flomfare (320)
- H370 Høyspenningsanlegg (inkl høyspentkabler) (370)
- H530 Hensyn friluftsliv (530)
- H560 Bevaring naturmiljø (560)
- H720 Båndlegging etter lov om naturvern (720)
- H740 Båndlegging etter andre lover (740)

§12-7 - Bestemmelsesområder

- #001-010 Utforming rundt tunnel/bru, konstruksjoner og veg (1)
- #108-136 Kulturminner som søkes frigitt (2)
- #200-202 Midlertidige bygge- og anleggsområder

Linjesymbol

- Plangrense
- Formålgrense
- Bestemmelsegrense
- Midlertidig bygge- og anleggsgrense
- Byggegrense (1211)
- Bebyggelse som forutsettes fjernet (1215)
- Frisiktlinje (1222)
- Regulert støyskjerm (1227)
- Bru (1252)
- Tunnel (1254)
- Grense for sikringszone
- Grense for faresone
- Grense for angitt hensynssone
- Grense for båndleggingszone

Punktsymboler

- Avkjørsel - både inn og utkjøring (1242)
- Tunnelåpning (1253)

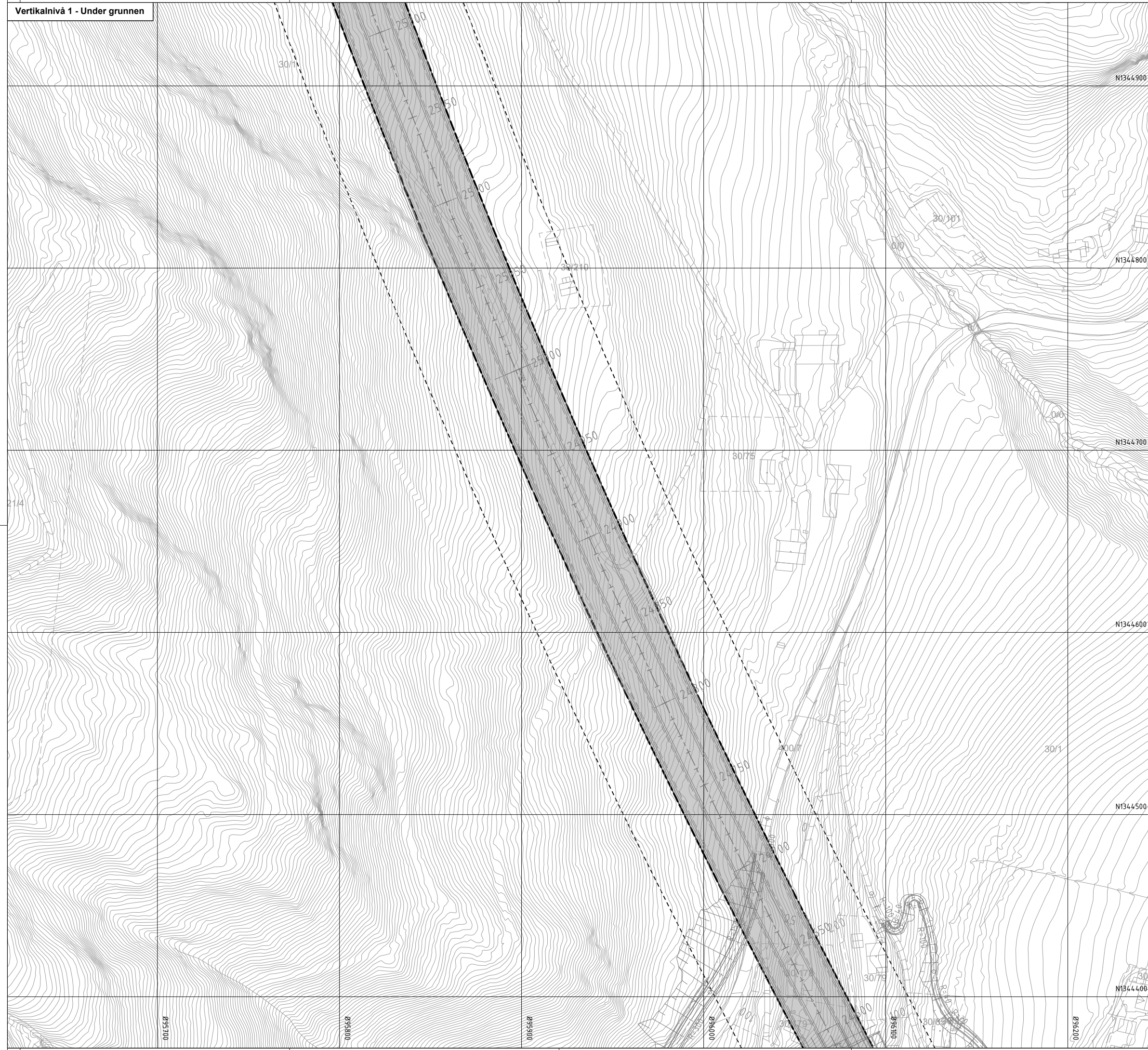
Kartopplysninger
 Kilde for basiskart: NOIS
 Dato for basiskart: 07.05.2020
 Koordinatsystem: EUREF89.NTM-10
 Høydegrunnlag: NN2000
 Ekvidistanse: 1m
 Kartmålestokk: 1:1000m

Revisjon	Dato	Saksnr.	Signatur

Detaljregulering for **E6 Roterud-Storhove**

PlanID: 2019p242
 Kartgrunnlag: FKB
 Kartreferanse: EUREF89.NTM-10
 Høydegrunnlag: NN2000

Saksbehandling iht. plan- og bygningsloven	Dato	Saksnr.	Signatur
Kommunestyret sitt vedtak			
2. gangs offentlig ettersyn fra 27.01.2022 til 25.03.2022			
1. gangs offentlig ettersyn fra 18.06.2021 til 05.09.2021			
1. gangs behandling	17.06.2021		
Kunngjøring av oppstart av planarbeid	02.07.2019		



Tegnforklaring

Reguleringsplan PBL 2008

§12-5. Nr. 1 - Bebyggelse og anlegg

- B Boligbebyggelse (1110)
- BU Undervisning (1162)
- BN Næringsbebyggelse (1300)
- BI Industri (1340)
- BKT Øvrige kommunaltekniske anlegg (1560)
- BGU Grav- og urnelund (1700)
- BAA Kombineret bebyggelse og anleggsformål (1800)
- BKB Forretning/kontor/industri (1811)
- BFI Forretning/industri (1812)
- KP Kommunalteknisk anlegg kombinert med parkering (1900)

§12-5. Nr. 2 - Samferdselsanlegg og teknisk infrastruktur

- SV Veg (2010)
- SKV Kjøreveg (2011)
- SGS Gang-/sykkelveg (2015)
- SVT Annen veggrunn - tekniske anlegg (2018)
- SVG Annen veggrunn - grøntareal (2019)
- SKH Kollektivholdeplass (2073)
- SPA Parkering (2080)
- SAA Annen veggrunn - grøntareal kombinert med friluftsmål (2900)

§12-5. Nr. 3 - Grønnstruktur

- GT Tursti (3031)
- GF Friområde (3040)
- GP Park (3050)
- GV Vegetasjonsskjerm (3060)

§12-5. Nr. 4 - Forsvaret

- MU Ulike typer militære formål (4010)

§12-5. Nr. 5 - Landbruks-, natur- og friluftsmål samt reindrift

- LNF Landbruks-, natur- og friluftsområder (5100)
- LL1 Landbruk, terengarrondering/jordforbedring (5110)
- LL2 Landbruk, nydyrking/deponi (5110)
- LF Friluftsmål (5130)
- LS LNFR areal for spredt bolig- fritids- eller næringsbebyggelse, mv (5200)
- LN Naturvern (5300)

§12-5. Nr. 6 - Bruk og vern av sjø og vassdrag med tilhørende strandsone

- V Bruk og vern av sjø og vassdrag med tilhørende strandsone (6001)
- VN Naturområde (6600)
- VFV Friluftsområde i sjø og vassdrag (6710)

§12-6 - Hensynssoner

- N110 Nedslagsfelt drikkevann (110)
- N140 Frisikt (140)
- N190 Andre sikringssoner (190)
- H310 Ras- og skredfare (310)
- H320 Flomfare (320)
- H370 Høyspeningsanlegg (inkl høyspentkabler) (370)
- H530 Hensyn friluftsliv (530)
- H560 Bevaring naturmiljø (560)
- H720 Båndlegging etter lov om naturvern (720)
- H740 Båndlegging etter andre lover (740)

§12-7 - Bestemmelseområder

- #001-010 Utforming rundt tunnel/bru, konstruksjoner og veg (1)
- #108-136 Kulturminner som søkes friggitt (2)
- #200-202 Midlertidige bygge- og anleggsområder

Linjesymbol

- Plangrense
- Formålgrense
- Bestemmelsegrense
- Midlertidig bygge- og anleggsgrense
- Byggeline (1211)
- Bebyggelse som forutsettes fjernet (1215)
- Frisiktlinje (1222)
- Regulert støyskjerm (1227)
- Bru (1252)
- Tunnel (1254)
- Grense for sikringszone
- Grense for faresone
- Grense for angitt hensynssone
- Grense for båndleggingssone

Punktsymboler

- Avkjørsel - både inn og utkjøring (1242)
- Tunnelåpning (1253)

Kartopplysninger

Kilde for basiskart: NOIS
 Dato for basiskart: 07.05.2020
 Koordinatsystem: EUREF89.NTM-10
 Høydegrunnlag: NN2000
 Ekvidistanse: 1m
 Kartmålestokk: 1:1000 m

Revisjon	Dato	Saksnr.	Signatur

Detaljregulering for E6 Roterud-Storhove	PlanID: 2019p242 Kartgrunnlag: FKB Kartreferanse: EUREF89.NTM-10 Høydegrunnlag: NN2000
--	---

Saksbehandling iht. plan- og bygningsloven	Dato	Saksnr.	Signatur
Kommunestyret sitt vedtak			
2. gangs offentlig ettersyn fra 27.01.2022 til 25.03.2022			
1. gangs offentlig ettersyn fra 18.06.2021 til 05.09.2021			
1. gangs behandling	17.06.2021		
Kunngjøring av oppstart av planarbeid	02.07.2019		

Lillemor kommune	NyeVeier	Dato: 20.05.2022 Utarbeidet av: Tegningsnummer Norconsult R38
------------------	----------	---



Tegnforklaring

Reguleringsplan PBL 2008

- §12-5. Nr. 1 - Bebyggelse og anlegg**
- B Boligbebyggelse (1110)
 - BU Undervisning (1162)
 - BN Næringsbebyggelse (1300)
 - BI Industri (1340)
 - BKT Øvrige kommunaltekniske anlegg (1560)
 - BGU Grav- og urnelund (1700)
 - BAA Kombineret bebyggelse og anleggsformål (1800)
 - BKB Forretning/kontor/industri (1811)
 - BFI Forretning/industri (1812)
 - KP Kommunalteknisk anlegg kombinert med parkering (1900)

- §12-5. Nr. 2 - Samferdselsanlegg og teknisk infrastruktur**
- SV Veg (2010)
 - SKV Kjøreveg (2011)
 - SGS Gang-/sykkelveg (2015)
 - SVT Annen veggrunn - tekniske anlegg (2018)
 - SVG Annen veggrunn - grøntareal (2019)
 - SKH Kollektivholdeplass (2073)
 - SPA Parkering (2080)
 - SAA Annen veggrunn - grøntareal kombinert med friluftsmål (2900)

- §12-5. Nr. 3 - Grønnstruktur**
- GT Tursti (3031)
 - GF Friområde (3040)
 - GP Park (3050)
 - GV Vegetasjonsskjerm (3060)

- §12-5. Nr. 4 - Forsvaret**
- MU Ulike typer militære formål (4010)

- §12-5. Nr. 5 - Landbruks-, natur- og friluftsmål samt reindrift**
- LNF Landbruks-, natur- og friluftsområder (5100)
 - LL1 Landbruk, terengarrondering/jordforbedring (5110)
 - LL2 Landbruk, nydyrking/deponi (5110)
 - LF Friluftsmål (5130)
 - LS LNFR areal for spredt bolig- fritids- eller næringsbebyggelse, mv (5200)
 - LN Naturvern (5300)

§12-5. Nr. 6 - Bruk og vern av sjø og vassdrag med tilhørende strandsoner

- V Bruk og vern av sjø og vassdrag med tilhørende strandsoner (6001)
- VN Naturområde (6600)
- VFV Friluftsområde i sjø og vassdrag (6710)

§12-6 - Hensynssoner

- N110 Nedslagsfelt drikkevann (110)
- N140 Frisikt (140)
- N190 Andre sikringssoner (190)
- H310 Ras- og skredfare (310)
- H320 Flomfare (320)
- H370 Høyspenningsanlegg (inkl høyspentkabler) (370)
- H530 Hensyn friluftsliv (530)
- H560 Bevaring naturmiljø (560)
- H720 Båndlegging etter lov om naturvern (720)
- H740 Båndlegging etter andre lover (740)

§12-7 - Bestemmelsesområder

- #001-010 Utforming rundt tunnel/bru, konstruksjoner og veg (1)
- #108-136 Kulturminner som søkes frigitt (2)
- #200/202 Midlertidige bygge- og anleggsområder

Linjesymbol

- Plangrense
- Formålgrense
- Bestemmelsegrense
- Midlertidig bygge- og anleggsgrense
- Byggeline (1211)
- Bebyggelse som forutsettes fjernet (1215)
- Frisiktlinje (1222)
- Regulert støyskjerm (1227)
- Bru (1252)
- Tunnel (1254)
- Grense for sikringssoner
- Grense for faresoner
- Grense for angitt hensynssoner
- Grense for båndleggingssoner

Punktsymboler

- Avkjørsel - både inn og utkjøring (1242)
- Tunnelåpning (1253)

Kartopplysninger

Kilde for basiskart: NOIS Ekvidistanse: 1m
 Dato for basiskart: 07.05.2020 Kartmålestokk: 1:1000 m
 Koordinatsystem: EUREF89.NTM-10
 Høydegrunnlag: NN2000

Revisjon	Dato	Saksnr.	Signatur

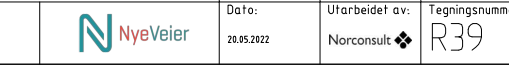
Detalregulering for

E6 Roterud-Storhove

Saksbehandling iht. plan- og bygningsloven	Dato	Saksnr.	Signatur
2. gangs offentlig ettersyn fra 27.01.2022 til 25.03.2022			
1. gangs offentlig ettersyn fra 18.06.2021 til 05.09.2021			
1. gangs behandling	17.06.2021		
Kunngjøring av oppstart av planarbeid	02.07.2019		

Dato: 20.05.2022

Utarbeidet av: Tegningsnummer
 Norconsult R39





Tegnforklaring

Reguleringsplan PBL 2008

§12-5. Nr. 1 - Bebyggelse og anlegg

- B Boligbebyggelse (1110)
- BU Undervisning (1162)
- BN Næringsbebyggelse (1300)
- BI Industri (1340)
- BKT Øvrige kommunaltekniske anlegg (1560)
- BGU Grav- og urnelund (1700)
- BAA Kombineret bebyggelse og anleggsformål (1800)
- BKB Forretning/kontor/industri (1811)
- BFI Forretning/industri (1812)
- KP Kommunalteknisk anlegg kombinert med parkering (1900)

§12-5. Nr. 2 - Samferdselsanlegg og teknisk infrastruktur

- SV Veg (2010)
- SKV Kjøreveg (2011)
- SGS Gang-/sykkelveg (2015)
- SVT Annen veggrunn - tekniske anlegg (2018)
- SVG Annen veggrunn - grøntareal (2019)
- SKH Kollektivholdeplass (2073)
- SPA Parkering (2080)
- SAA Annen veggrunn - grøntareal kombinert med friluftsmål (2900)

§12-5. Nr. 3 - Grønnstruktur

- GT Tursti (3031)
- GF Friområde (3040)
- GP Park (3050)
- GV Vegetasjonsskjerm (3060)

§12-5. Nr. 4 - Forsvaret

- MU Ulike typer militære formål (4010)

§12-5. Nr. 5 - Landbruks-, natur- og friluftsmål samt reindrift

- LNF Landbruks-, natur- og friluftsområder (5100)
- LL1 Landbruk, terrengarrondering/jordforbedring (5110)
- LL2 Landbruk, nydyrking/deponi (5110)
- LF Friluftsmål (5130)
- LS LNFR areal for spredt bolig- fritids- eller næringsbebyggelse, mv (5200)
- LN Naturvern (5300)

§12-5. Nr. 6 - Bruk og vern av sjø og vassdrag med tilhørende strandsone

- V Bruk og vern av sjø og vassdrag med tilhørende strandsone (6001)
- VN Naturområde (6600)
- VFV Friluftsområde i sjø og vassdrag (6710)

§12-6 - Hensynssoner

- N110 Nedslagsfelt drikkevann (110)
- N140 Friskt (140)
- N190 Andre sikringssoner (190)
- H310 Ras- og skredfare (310)
- H320 Flomfare (320)
- H370 Høyspenningsanlegg (inkl høyspentkabler) (370)
- H370 Høyspenningsanlegg (inkl høyspentkabler) (370)
- H530 Hensyn friluftsliv (530)
- H560 Bevaring naturmiljø (560)
- H720 Båndlegging etter lov om naturvern (720)
- H740 Båndlegging etter andre lover (740)

§12-7 - Bestemmelsesområder

- #001-010 Utforming rundt tunnel/bru, konstruksjoner og veg (1)
- #108-136 Kulturminner som søkes frigitt (2)
- #200-202 Midlertidige bygge- og anleggsområder

Linjesymbol

- Plangrense
- Formålgrense
- Bestemmelsegrense
- Midlertidig bygge- og anleggsgrense
- Byggegrense (1211)
- Bebyggelse som forutsettes fjernet (1215)
- Frisiktlinje (1222)
- Regulert støyskjerm (1227)
- Bru (1252)
- Tunnel (1254)
- Grense for sikringszone
- Grense for faresone
- Grense for angitt hensynssone
- Grense for båndleggingszone

Punktsymboler

- Avkjørsel - både inn og utkjøring (1242)
- Tunnelåpning (1253)

Kartopplysninger

Kilde for basiskart: NOIS Ekvidistanse: 1m
 Dato for basiskart: 07.05.2020 Kartmålestokk: 1:30 000 m
 Koordinatsystem: EUREF89.NTM-10
 Høydegrunnlag: NN2000

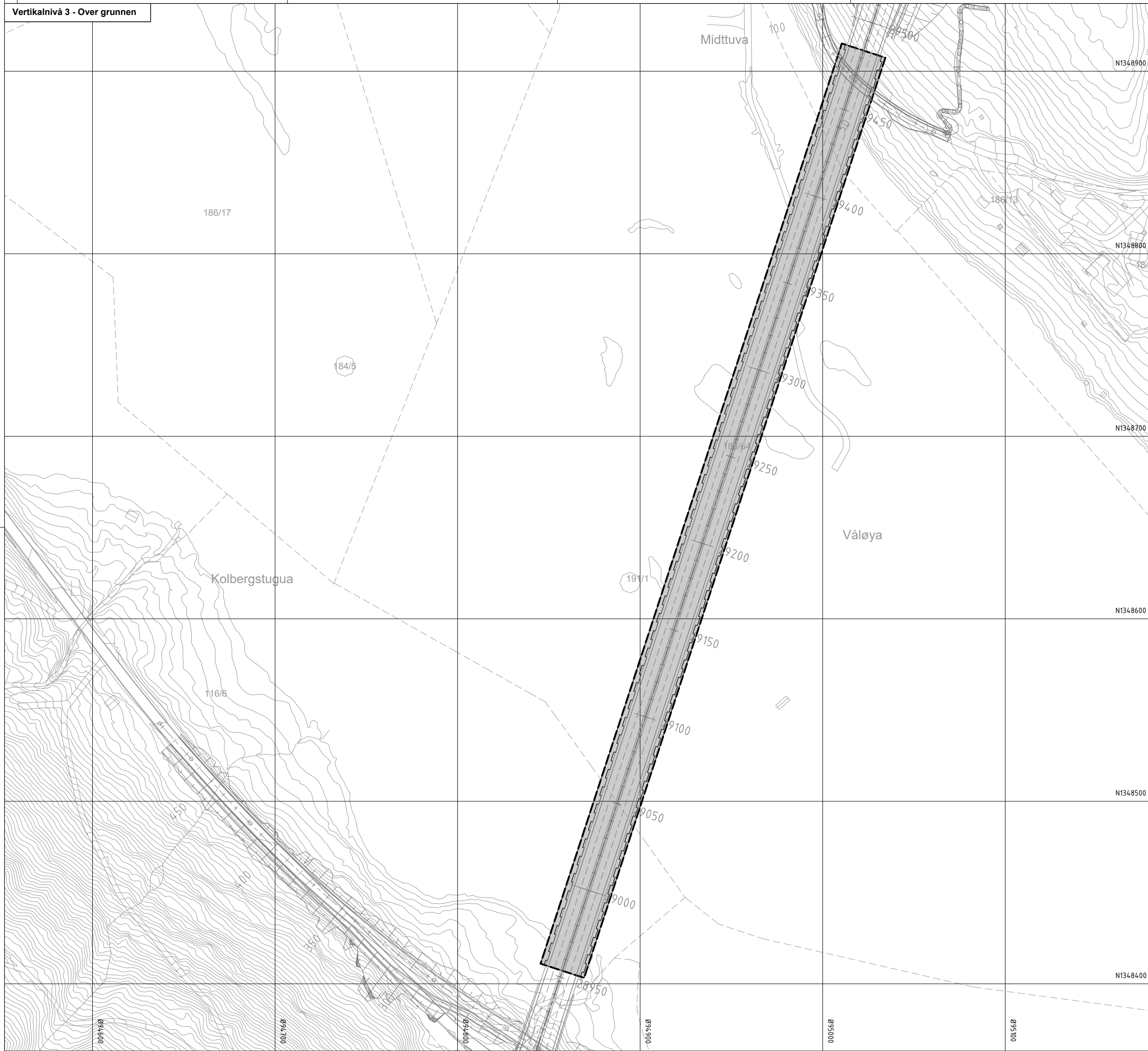
Revisjon	Dato	Saksnr.	Signatur

Detalregulering for	PlanID: 2019p242	N	Kartgrunnlag: FKB
E6 Roterud-Storhove	Kartreferanse: EUREF89.NTM-10		Høydegrunnlag: NN2000

Saksbehandling iht. plan- og bygningsloven	Dato	Saksnr.	Signatur
Kommunestyret sitt vedtak			
2. gangs offentlig ettersyn fra 27.01.2022 til 25.03.2022			
1. gangs offentlig ettersyn fra 18.06.2021 til 05.09.2021			
1. gangs behandling	17.06.2021		
Kunngjøring av oppstart av planarbeid	02.07.2019		

Kommunestyret sitt vedtak	Dato:	Utarbeidet av:	Tegningsnummer
2. gangs offentlig ettersyn fra 27.01.2022 til 25.03.2022			
1. gangs offentlig ettersyn fra 18.06.2021 til 05.09.2021			
1. gangs behandling	17.06.2021		
Kunngjøring av oppstart av planarbeid	02.07.2019		

		Dato: 20.05.2022	Utarbeidet av: Norconsult	Tegningsnummer: _R40
--	--	------------------	---------------------------	-----------------------------



Tegnforklaring

Reguleringsplan PBL 2008

§12-5. Nr. 1 - Bebyggelse og anlegg

- B Boligbebyggelse (1110)
- BU Undervisning (1162)
- BN Næringsbebyggelse (1300)
- BI Industri (1340)
- BKT Øvrige kommunaltekniske anlegg (1560)
- BGU Grav- og urnelund (1700)
- BAA Kombineret bebyggelse og anleggsformål (1800)
- BKB Forretning/kontor/industri (1811)
- BFI Forretning/industri (1812)
- KP Kommunalteknisk anlegg kombinert med parkering (1900)

§12-5. Nr. 2 - Samferdselsanlegg og teknisk infrastruktur

- SV Veg (2010)
- SKV Kjøreveg (2011)
- SGS Gang-/sykkelveg (2015)
- SVT Annen veggrunn - tekniske anlegg (2018)
- SVG Annen veggrunn - grøntareal (2019)
- SKH Kollektivholdeplass (2073)
- SPA Parkering (2080)
- SAA Annen veggrunn - grøntareal kombinert med friluftsmål (2900)

§12-5. Nr. 3 - Grønnstruktur

- GT Tursti (3031)
- GF Friområde (3040)
- GP Park (3050)
- GV Vegetasjonsskjerm (3060)

§12-5. Nr. 4 - Forsvaret

- MU Ulike typer militære formål (4010)

§12-5. Nr. 5 - Landbruks-, natur- og friluftsmål samt reindrift

- LNF Landbruks-, natur- og friluftsområder (5100)
- LL1 Landbruk, terrengrøndering/jordforbedring (5110)
- LL2 Landbruk, nydyking/deponi (5110)
- LF Friluftsmål (5130)
- LS LNFR areal for spredt bolig- fritids- eller næringsbebyggelse, mv (5200)
- LN Naturvern (5300)

§12-5. Nr. 6 - Bruk og vern av sjø og vassdrag med tilhørende strandsone

- V Bruk og vern av sjø og vassdrag med tilhørende strandsone (6001)
- VN Naturområde (6600)
- VFV Friluftsområde i sjø og vassdrag (6710)

§12-6 - Hensynssoner

- N110 Nedslagsfelt drikkevann (110)
- N140 Friskt (140)
- N190 Andre sikringssoner (190)
- H310 Ras- og skredfare (310)
- H320 Flomfare (320)
- H370 Høyspenningsanlegg (inkl høyspentkabler) (370)
- H530 Hensyn friluftsliv (530)
- H560 Bevaring naturmiljø (560)
- H720 Båndlegging etter lov om naturvern (720)
- H740 Båndlegging etter andre lover (740)

§12-7 - Bestemmelseområder

- #001-010 Utforming rundt tunnel/bru, konstruksjoner og veg (1)
- #108-136 Kulturminner som søkes frigitt (2)
- #200-202 Midlertidige bygge- og anleggsområder

Linjesymbol

- Plangrense
- Formålgrense
- Bestemmelsegrense
- Midlertidig bygge- og anleggsgrense
- Byggegrense (1211)
- Bebyggelse som forutsettes fjernet (1215)
- Frisiktlinje (1222)
- Regulert støyskjerm (1227)
- Bru (1252)
- Tunnel (1254)
- Grense for sikringszone
- Grense for faresone
- Grense for angitt hensynssone
- Grense for båndleggingszone

Punktsymboler

- Avkjørsel - både inn og utkjøring (1242)
- Tunnelåpning (1253)

Kartopplysninger

Kilde for basiskart: NOIS Ekvidistanse: 1m
 Dato for basiskart: 07.05.2020 Kartmålestokk: 1:1000 m
 Koordinatsystem: EUREF89.NTM-10
 Høydegrunnlag: NN2000

Revisjon	Dato	Saksnr.	Signatur

Detalregulering for

E6 Roterud-Storhove

Saksbehandling iht. plan- og bygningsloven

Kommunestyret sitt vedtak

2. gangs offentlig ettersyn fra 27.01.2022 til 25.03.2022

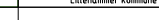
1. gangs offentlig ettersyn fra 18.06.2021 til 05.09.2021

1. gangs behandling

Kunngjøring av oppstart av planarbeid

Dato:

20.05.2022



Utarbeidet av:

NyeVeier

Norconsult



PlanID: 2019p242

Kartgrunnlag: FKB

Kartreferanse: EUREF89.NTM-10

Høydegrunnlag: NN2000

Dato

Saksnr.

Signatur

17.06.2021

02.07.2019

Tegningsnummer

R40