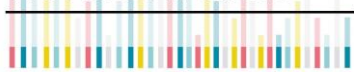




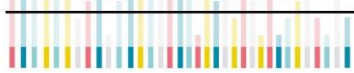
LILLEHAMMER
KOMMUNE

**Trafikksikkerhetsutvalg
Nordre Ål skole
~~01.02.2022~~
08.03.2022**



AGENDA

1. Presentasjon av utvalgets medlemmer og mandatet. Valg av leder og sekretær.
2. Informasjon om og drøfting av trafikksituasjonen rundt skolen – hvilke utfordringer ser vi?
3. Innmeldte saker/eventuelt
 - Klem- og kjørfelt generelt (Helen Sundström)
 - Hammersengvegen/Teigvegen (Lars Gunnar Thingnes)
 - Krysset Gamlevegen/Fagabergvegen (Roald Undlien)
 - **Utbygging vann og avløp Randgårdsjordet (Laila Owren)**



TRAFIKKSIKKERHETSUTVALG

Trafikksikkerhetsutvalget er et underutvalg av FAU, og skal fungere som et bindeledd mellom foreldre og FAU/skoleledelse. Trafikksikkerhetsutvalget rapporterer til FAU.

Målsetning: Trygg skolevei for alle elever ved Nordre Ål skole.

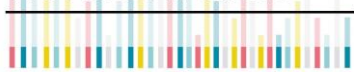
Deltakere:

- En foreldrerepresentant fra hvert trinn på 2.-6. trinn
- En representant fra FAU
- Rektor
- En ansatt fra skole

Deltakere til trafikksikkerhetsutvalget verves på vårens foreldremøte. Det er FAU-representant på hvert trinn som sørger for å rekruttere medlemmer til utvalget. For å sikre kontinuitet er det ønskelig at medlemmene sitter i utvalget i minimum to år.

I utvalget skal det velges en leder og en sekretær. Det er leder som kaller inn til og leder møtene. Referat fra trafikksikkerhetsutvalget legges på skolens hjemmeside

Møtefrekvens: 2 møter per halvår, ut over dette etter behov.



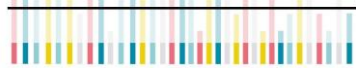
Mandat

- Initiere samarbeid med Trygg Trafikk og andre aktuelle aktører i det forebyggende arbeidet
- Samarbeidspartner for skolen i utarbeidelse av trafikksikkerhetsplan
- Dialog med foresatte om utfordringer knyttet til skoleveien for elevene
- Gjøre en vurdering av innspill fra foresatte og videre oppfølging
- Jobbe inn mot kommunen og fylket i saker der elevenes skolevei ikke vurderes å være trygg



LILLEHAMMER
KOMMUNE

Nordre Ål skole



Valg av leder og sekretær

Leder: Helen Sundström

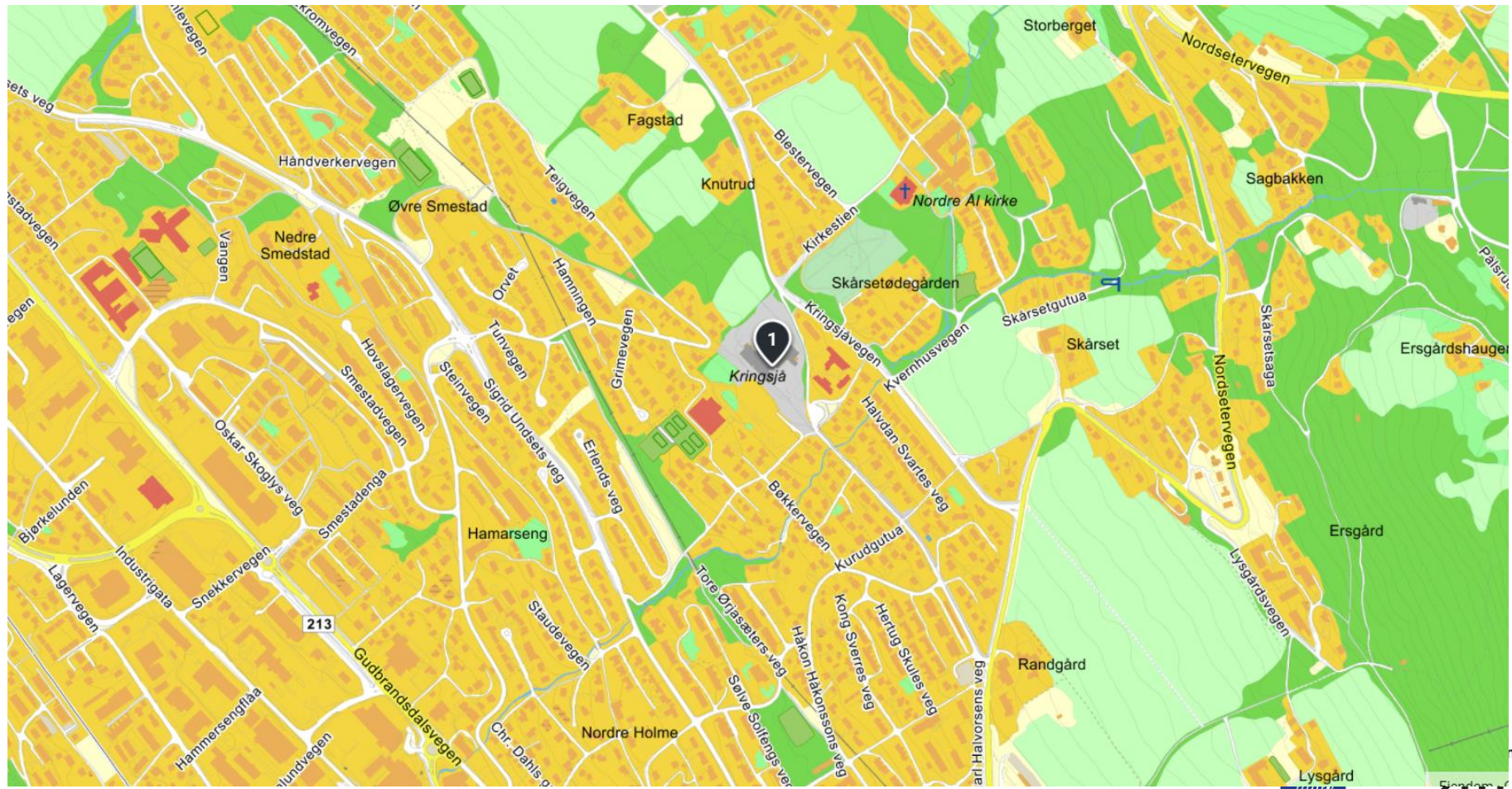
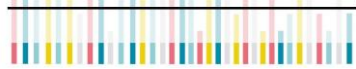
Sekretær: Gorm Møller





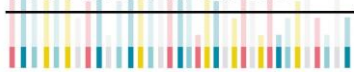
LILLEHAMMER
KOMMUNE

Nordre Ål skole



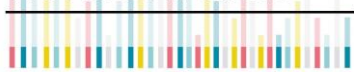
mer





Målsetning: Flest mulig elever og foresatte går til og fra skolen.

- Klem og kjørfelt etablert i Kringsjøvegen, i Gamle Kringsjøveg og i Håkon Håkonssonsveg
- Klem og kjørfelt i Hammersengvegen/Teigvegen – avviklet
- Parkering innerst i Gamle Kringsjøvegen



Kjente utfordringer

Nær skolen

- Hammersengvegen/Teigvegen
- Bruk av parkeringsplass ved Tennishallen
- Antall parkeringsplasser
- Mange kjører til og fra skolen –trafikkfarlige situasjoner for myke trafikanter (Gamle Kringsjøvegen)

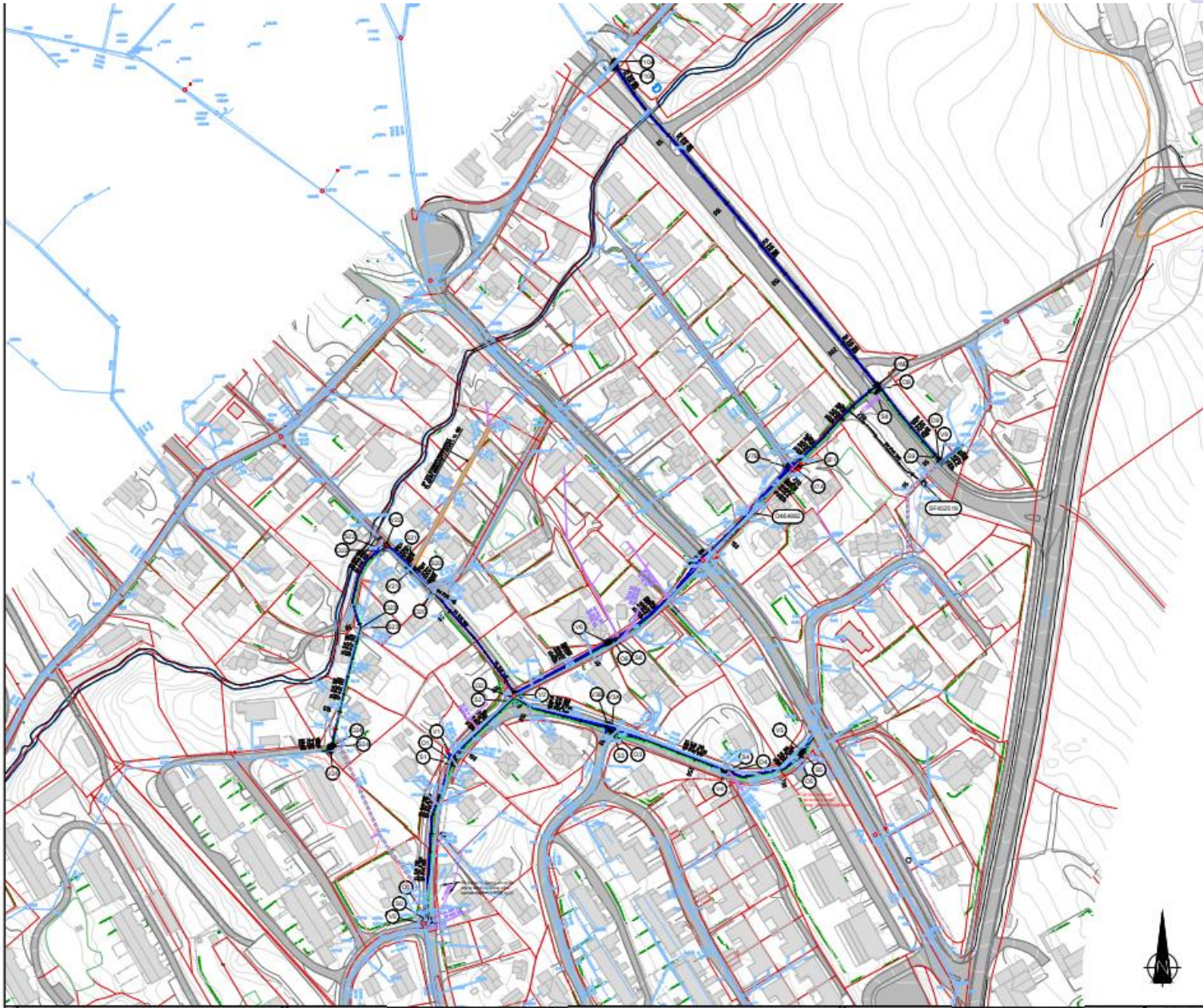
I skolekretsen

- Fagabergvegen/Gamlevegen
- Manglende gangfelt langs Kringsjøvegen mot Balberg



Eventueltsaker som må drøftes i dag

- Utbygging vann og avløp Randgårdsjordet (Laila Owren)
- Aktuelt å invitere Truls Hansen eller Kay Berg for å orientere om trafikkbildet i nærmiljøet.



Lillehammer kommunes VA-nett, herunder finnes også dokumentet "Påseingsplaner Lillehammer kommune" som viser generelle snitt av kummer og grøfter.

HENVISNING:

Plan og lengdeprofil nummererte 200 ---207
 Kummer nummererte 300 ---310, 320 ---324
 Pinnspiltegring 400 ---403

Prosjekt	VA-100-X-02	
TEGNEFORKLARING:		
Vannledning	Prosjekt V	Eksisterende V
Spillvann	Prosjekt SP	Eksisterende SP
Overvann	Prosjekt OV	Eksisterende OV
Avløp felles	Prosjekt OF	Eksisterende OF
Drenselledning	Prosjekt DS	Eksisterende DS
Pumpeledning spillvann	Prosjekt PS	Prosjekt PS
Kun	Prosjekt K1	Prosjekt K1
Kumnummer	Prosjekt BV	Prosjekt BV
Brannuttak: Kum/Hydrant	Prosjekt B	Prosjekt B
Sandfang (grøft/gate)	Prosjekt S	Prosjekt S
Hjelpestuk (grøft/gate)	Prosjekt H	Prosjekt H
Vannledning-integret	Prosjekt V	Prosjekt V
Spillvann-integret	Prosjekt SP	Prosjekt SP
Overvann-integret	Prosjekt OV	Prosjekt OV

Lillehammer kommune		Utstedt	05.10.2021
Randgårdsjordet, etappe 1		Skala	1:1000
Oversiktstegning VA		Prosjekt	A1
10224599		Prosjekt	Yngve Løken
sweco		Prosjekt	Forstaplig
VA	100	X	02

