




Tegnforklaring

Arealformål (PBL §12-5)

1. Bebyggelse og anlegg

 BKB Kombinert bebyggelse og anleggsformål (sosikode 1800)  
Forretning, fritids- og turistformål, fritidsbebyggelse-konsentrert

Linjetyper, symboler

 Planens begrensning  
 Formålsgrænse



Målestokk: 1:500  
(ved utskrift A3)

Basiskart er levert av kommunen. Kartgrunnlag: UTM-32 EUREF89. Ekvidistanse: 1m Høydegrunnlag: NN2000



Endring av reguleringsplan for Nordseter

**NEVRA  
LILLEHAMMER KOMMUNE**

Med tilhørende reguleringsbestemmelser

0501  
2018p061e19

PlanID / [www.geoweb.no/braplan](http://www.geoweb.no/braplan)

Arbeid med plankart	Saksnr.	Dato	Sign.
Utarbeidelse/innsending av plankart til kommunen:		2019-05-24	JDS/AC
Revisjon av plankart:			
Saksbehandling i flg. PBL §27-1			
Kunngjøring av oppstartet planarbeid:		2019-03-20	
1.gangs behandling i planutvalget:			
Utlagt til offentlig ettersyn i tidsrommet:			
2.gangs behandling i planutvalget:			
Utlagt til offentlig ettersyn i tidsrommet:			
3.gangs behandling i planutvalget:			
Godkjent i kommunestyret:			
FORSLAGSTILLER: <b>NEVRA SKIGAARD AS</b>	Plankonsulent: <b>SKAARA ARKITEKTER</b>	Kommunevedtak /sign.:	