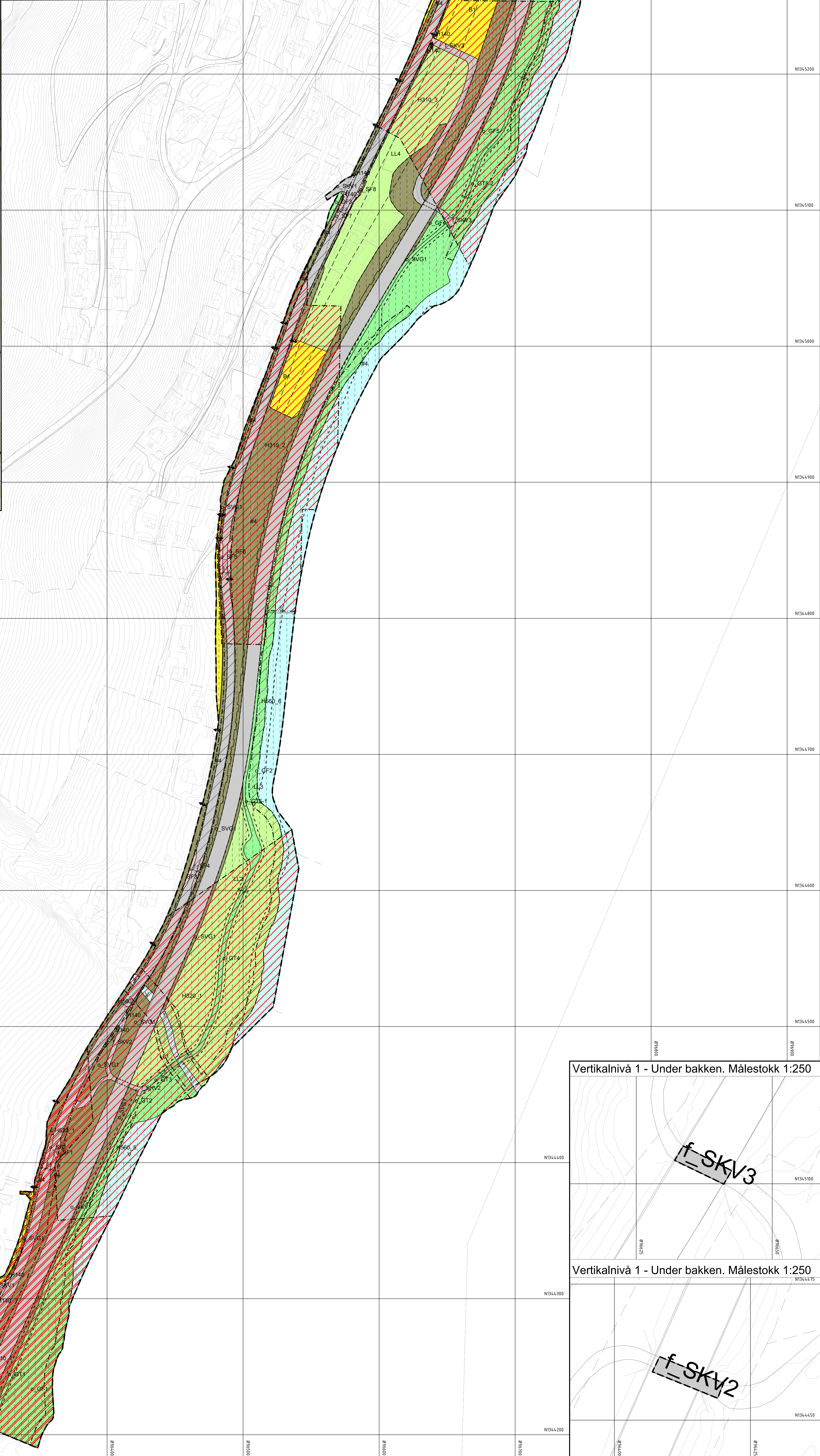
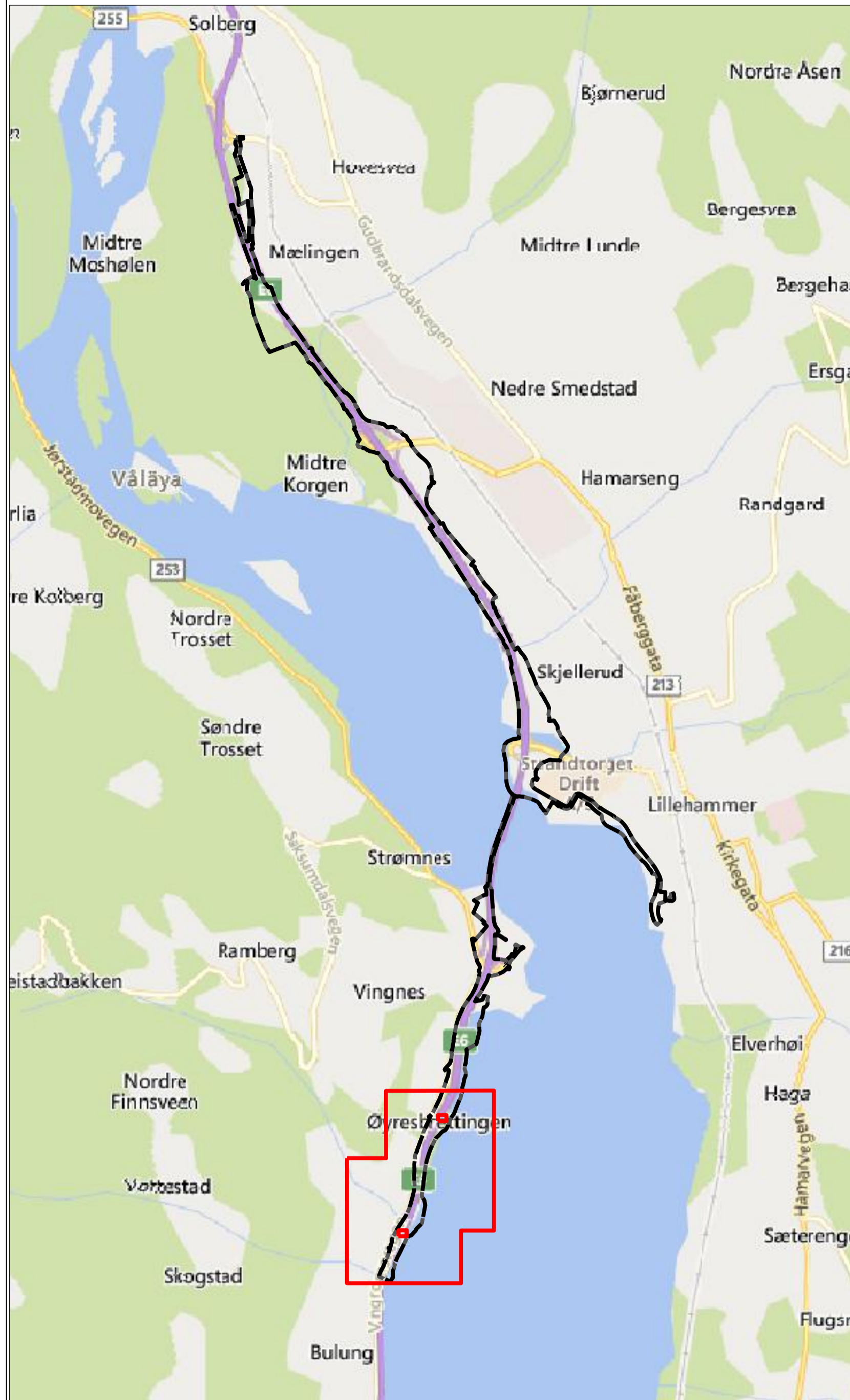
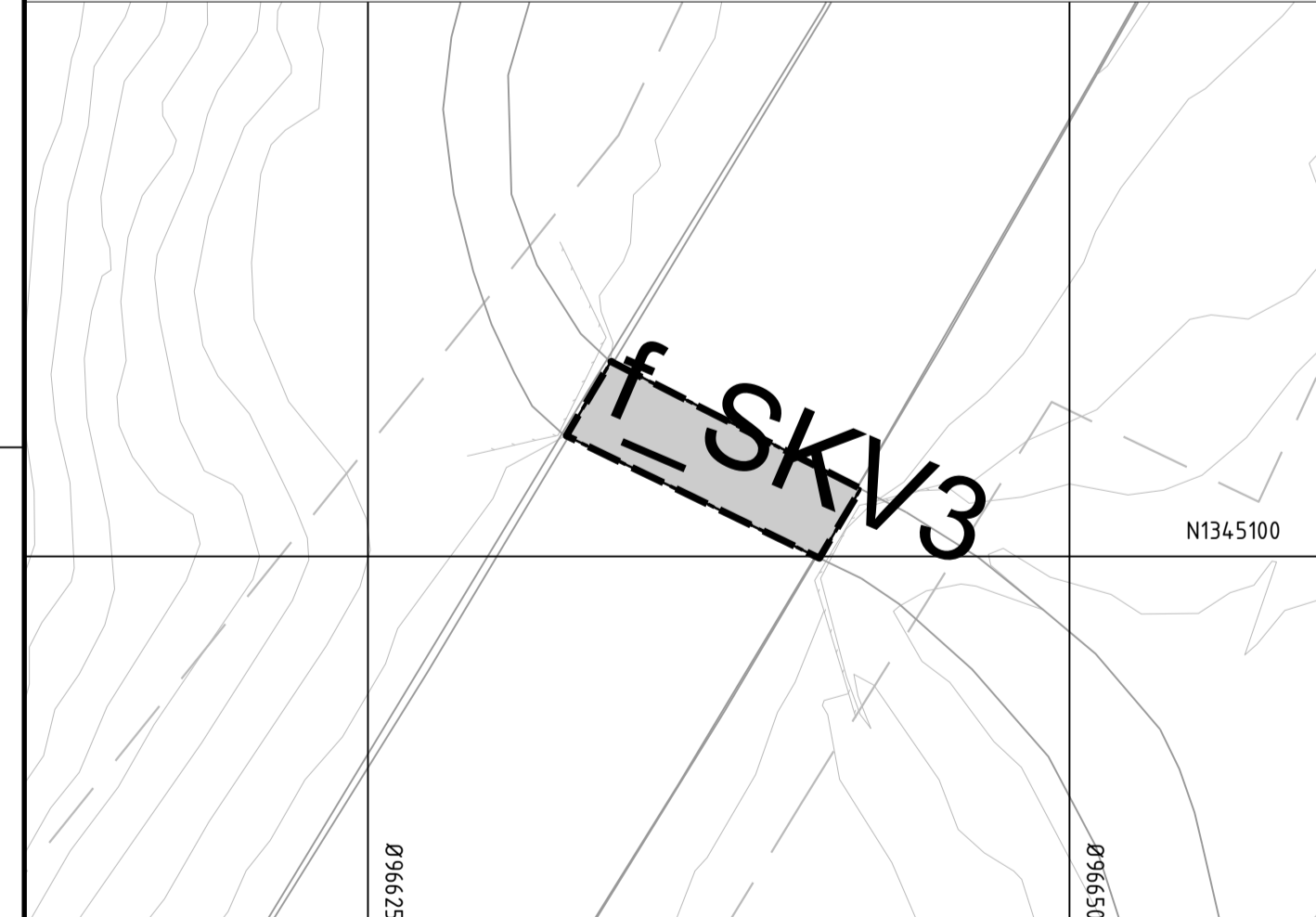


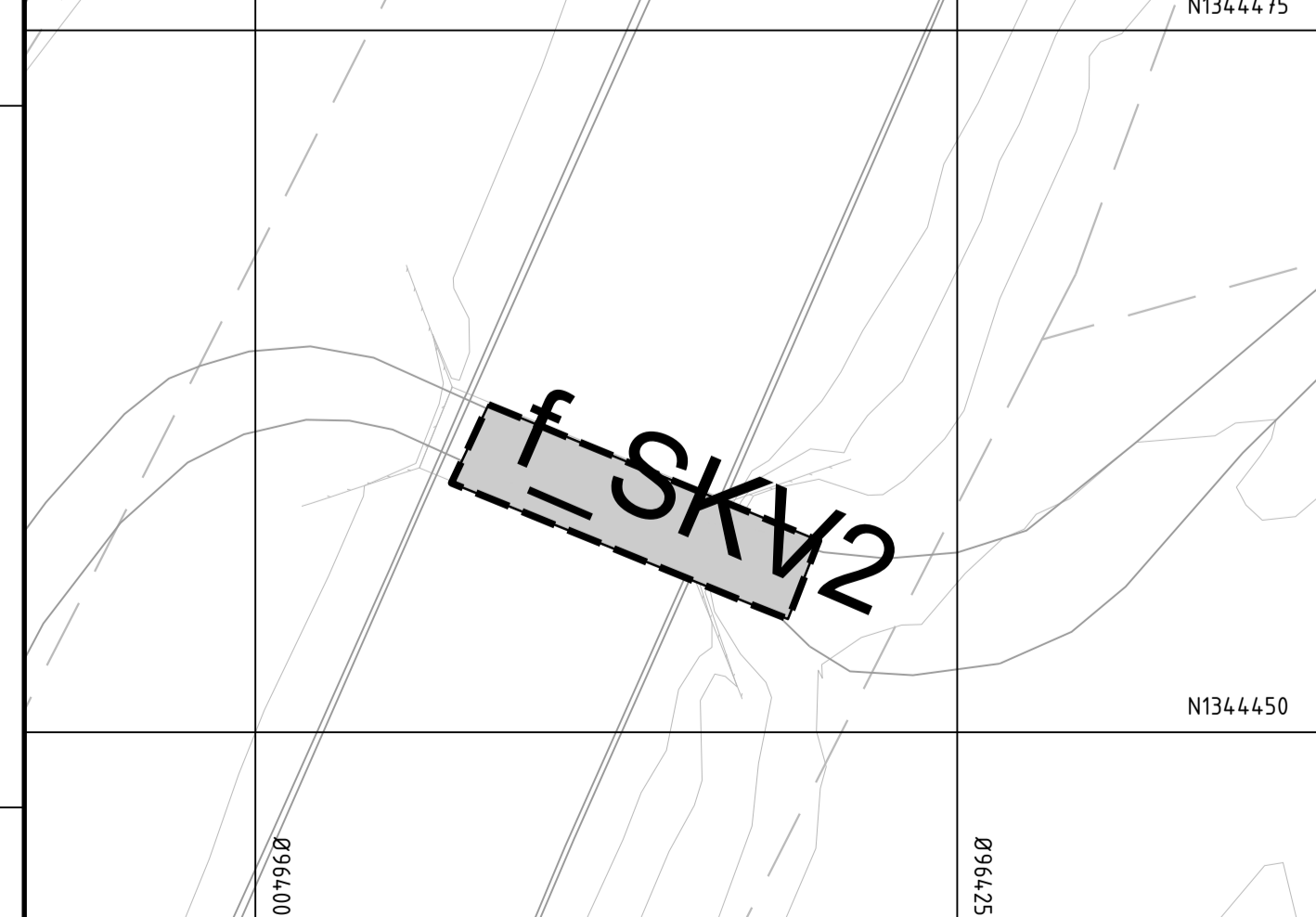
Oversiktskart - planens avgrensning



Vertikalnivå 1 - Under bakken. Målestokk 1:250



Vertikalnivå 1 - Under bakken. Målestokk 1:250



Tegnforklaring

<p><b>§12-5. Nr. 1 - Bebyggelse og anlegg</b></p> <ul style="list-style-type: none"> <li>B Boligbebyggelse</li> <li>BOP Offentlig eller privat tjenesteyting</li> <li>BE Energianlegg</li> <li>BKT Øvrige kommunaltekniske anlegg</li> <li>BKB Kombineret bebyggelse og anleggformål</li> <li>BKB Forretningstjenesteyting</li> <li>§12-5. Nr. 2 - Samferdselsanlegg og teknisk infrastruktur</li> <li>SKV Kjøreforveg</li> </ul>	<p><b>§12-5. Nr. 3 - Grønnstruktur</b></p> <ul style="list-style-type: none"> <li>GT Turveg</li> <li>GF Friområde</li> <li>M Forsvaret</li> <li>SVG Annen veggrunn - grantareal</li> <li>STJ Trase for jernbane</li> <li>SBT Annen banegrunn - tekniske anlegg</li> <li>SKH Kollektivholdeplass</li> </ul>	<p><b>§12-6 - Hensynsoner</b></p> <ul style="list-style-type: none"> <li>N110 Nedslagsfelt drikkevann</li> <li>N140 Friskt</li> <li>N140 Andre siktingssoner</li> <li>N140 Ras- og skredfare</li> <li>N140 Flomfare</li> <li>N140 Annen fare</li> <li>N140 Hensyn friluftsliv</li> </ul>	<p><b>§12-7 - Bestemmelsesområder</b></p> <ul style="list-style-type: none"> <li>H500 Bevaring naturmiljø</li> <li>H520 Bevaring kulturmiljø</li> <li>H740 Båndlegging etter andre lover</li> <li>Vilkår for bruk av arealer, bygninger og anlegg</li> <li>Funksjons- og kvalitetskrav til bygninger, anlegg og utearealer</li> <li>Midlertidig bygge- og anleggsmåte</li> <li>Grense for siktingsområde</li> <li>Grense for faresone</li> </ul>	<p><b>Grense for angitt hensynsone</b></p> <ul style="list-style-type: none"> <li>Grense for båndleggingsområde</li> <li>Planens begrensning</li> <li>Formålsgrense</li> <li>Bestemmelsegrense</li> <li>Midlertidig bygge- og anleggsgrense</li> <li>Byggegrense</li> <li>Bebyggelse som forutsettes fjernet</li> <li>Regulert senterlinje</li> <li>Friskiltinge</li> <li>Regulert fotgjengerfelt</li> <li>Regulert sløyskjerm</li> </ul>	<p><b>Regulert stettermur</b></p> <ul style="list-style-type: none"> <li>Bru</li> <li>Tunnel</li> <li>Måle og avstandslinje</li> </ul> <p><b>Punktsymboler</b></p> <ul style="list-style-type: none"> <li>Avkjørsel - både inn og utkjørsel</li> </ul>
---	--	--	--	---	--

**Planforslag**

Rev. 01 - Revisjon etter første gangs behandling  
 Rev. 00 - Planforslag til 1. gangs behandling

Dokumentasjon  
**Avlastet E6 ved Lillehammer**  
 Hovedalternativ

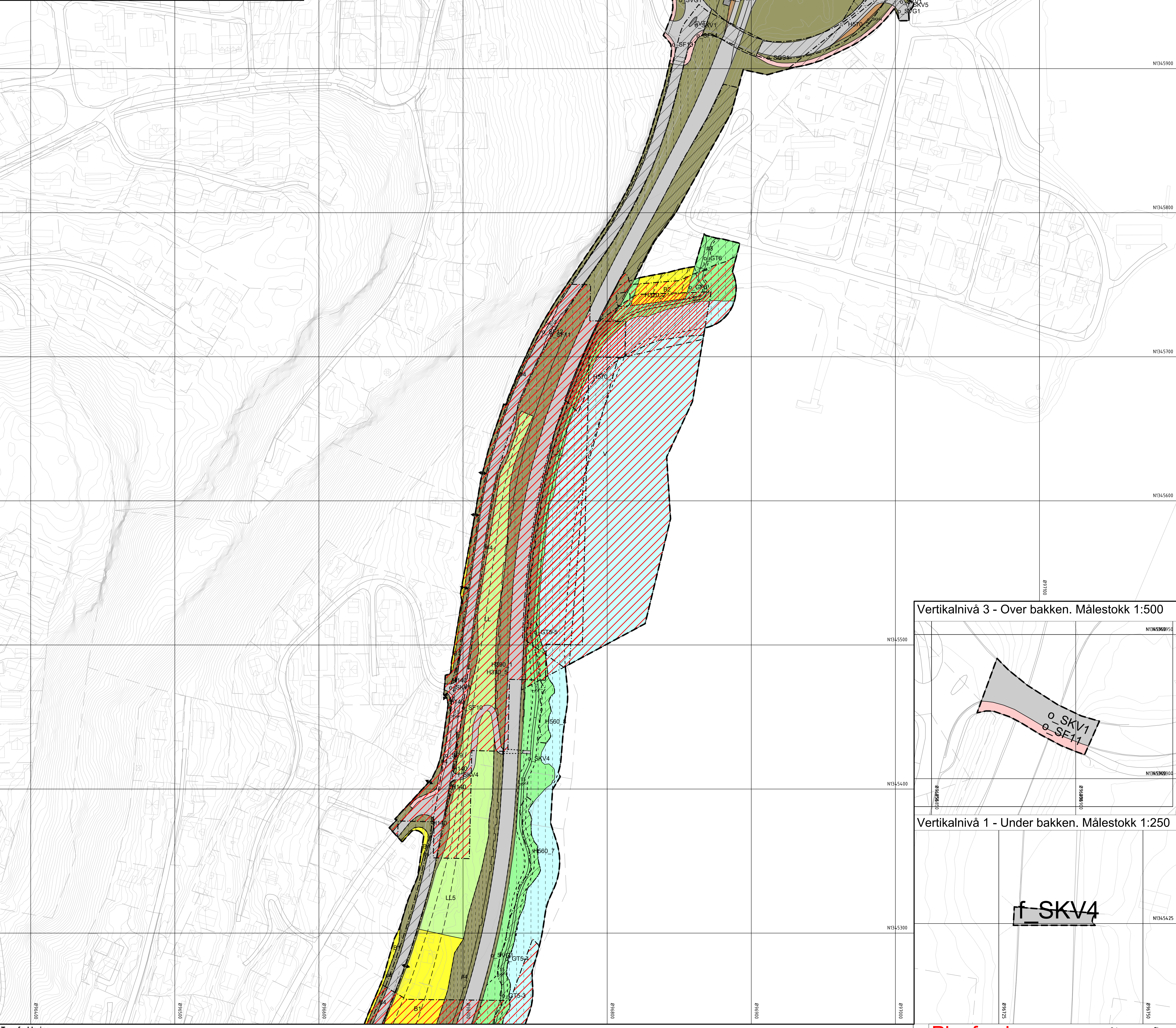
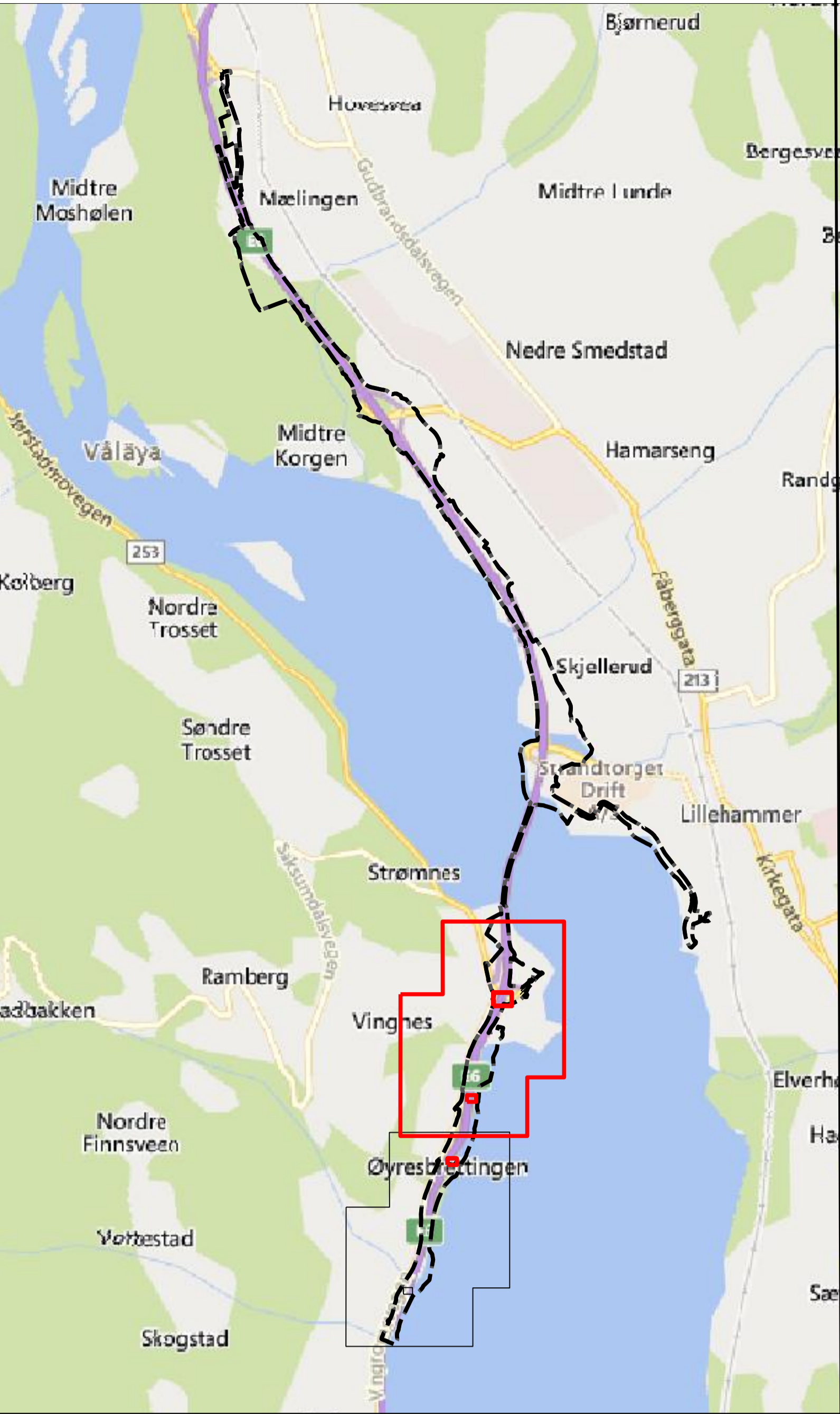
Saksbehandling iht. plan- og bygningsloven

Dato	15.12.2021	Revisjonsnr.	01
Dato	27.06.2019	Revisjonsnr.	

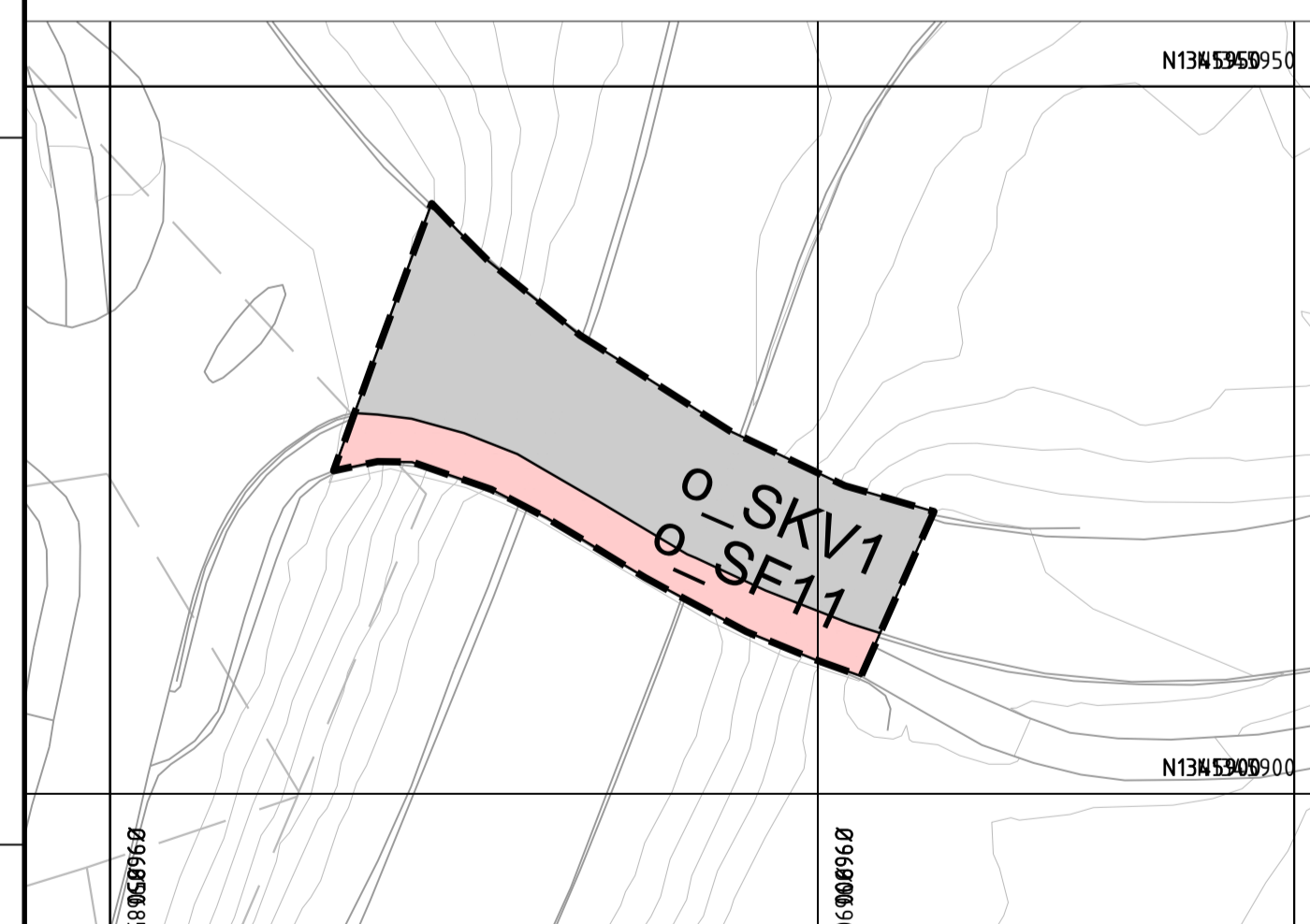
Målestokk: 1:1000 (A0)  
 PlanID: 2109234  
 Kartreferanse: E6K.B  
 Haydegrunnlag: NN2000

Lillehammer kommune | NyeVeier | KRAMBEG | D001-01

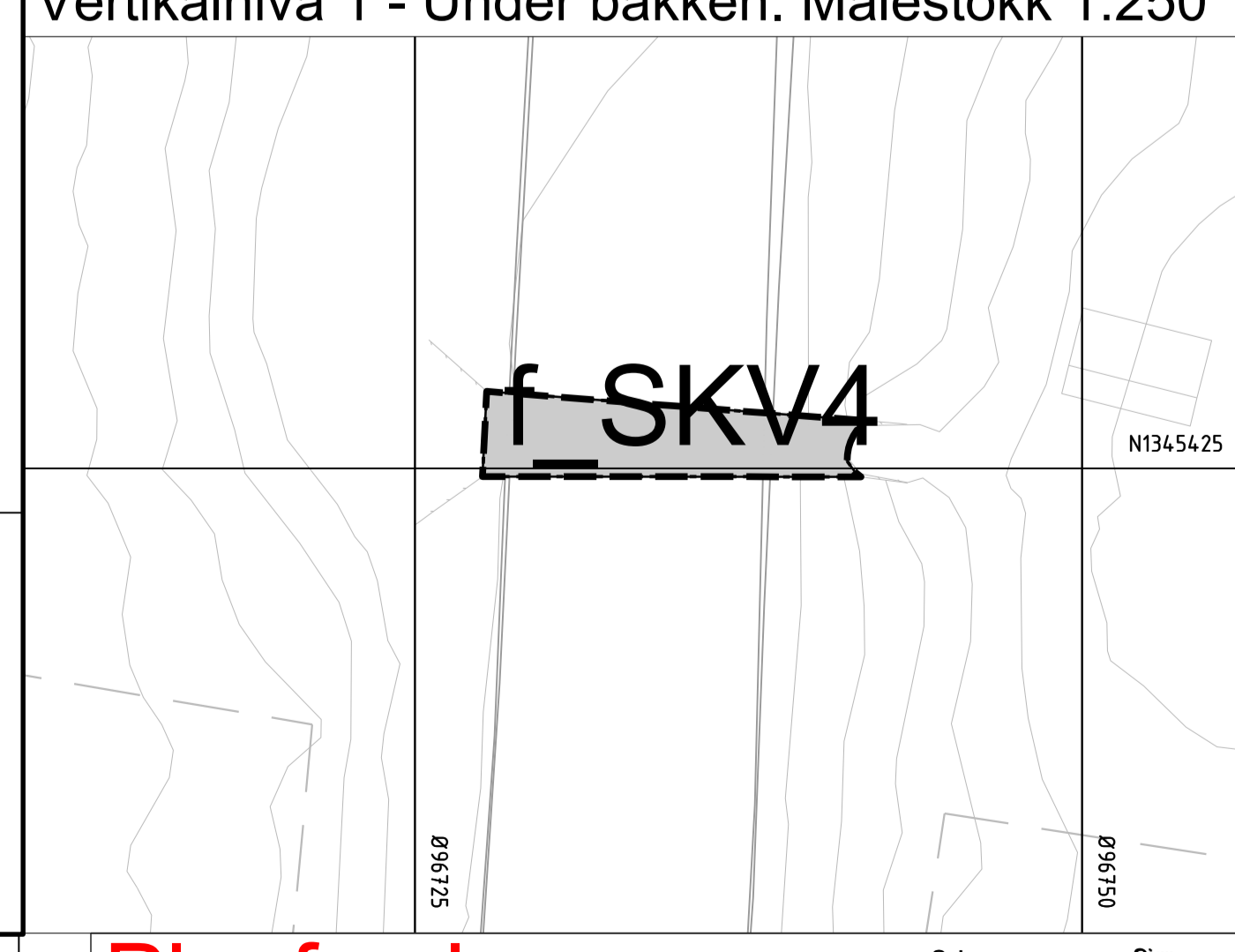
Oversiktskart - planens avgrensning



Vertikalnivå 3 - Over bakken. Målestokk 1:500



Vertikalnivå 1 - Under bakken. Målestokk 1:250



Tegnforklaring

<b>§12-5. Nr. 1 - Bebyggelse og anlegg</b>	<b>§12-5. Nr. 3 - Grønnstruktur</b>
B Boligbebyggelse	ST Torg
BOP Offentlig eller privat tjenesteyting	SGS Gang-/sykkelveg
BE Energianlegg	SS Sykkelanlegg
BKT Øvrige kommunaltekniske anlegg	SVT Annen veggrunn - tekniske anlegg
BKB Kombinert bebyggelse og anleggsformål	SVG Annen veggrunn - grøntareal
BKBF Forretningstjenesteyting	STJ Trase for jernbane
<b>§12-5. Nr. 2 - Samferdselsanlegg og teknisk infrastruktur</b>	SST Annen banegrunn - tekniske anlegg
SKV Kjøreveg	SKH Kollektivholdeplass
SF Fortau	SPP Parkeringsplasser

GT Turveg	<b>§12-5. Nr. 5 - Landbruks-, natur- og friluftsmål samt reindrift</b>
GF Friområde	LL Landbruksformål
<b>§12-5. Nr. 4 - Forsvaret</b>	<b>§12-5. Nr. 6 - Bruk og vern av sjø og vassdrag med tilhørende strandsone</b>
M Forsvaret	V Bruk og vern av sjø og vassdrag med tilhørende strandsone
<b>§12-5. Nr. 5 - Landbruks-, natur- og friluftsmål samt reindrift</b>	<b>§12-6 - Hensynssoner</b>
LL Landbruksformål	N110 Nedslagsfelt drikkevann

H140 Friskt	<b>§12-7 - Bestemmelseområder</b>
H190 Andre sikringssoner	H140 Friskt
H210 Ras- og skredfare	H190 Andre sikringssoner
H230 Flomfare	H210 Ras- og skredfare
H250 Annen fare	H230 Flomfare
H530 Hensyn friluftsliv	H250 Annen fare
H550 Bevaring naturmiljø	H530 Hensyn friluftsliv
H570 Bevaring kulturmiljø	H550 Bevaring naturmiljø
H740 Båndlegging etter andre lover	H570 Bevaring kulturmiljø

<b>Linjesymbol</b>	<b>Punktsymboler</b>
--- Betygning som forutsettes fjernet	--- Betygning som forutsettes fjernet
--- Regulert sønering	--- Regulert sønering
--- Frisklinje	--- Frisklinje
--- Regulert fotgjengerfelt	--- Regulert fotgjengerfelt
--- Regulert stasjonskjern	--- Regulert stasjonskjern
--- Regulert stasjon	--- Regulert stasjon
--- Bru	--- Bru
--- Måle og avstandslinje	--- Måle og avstandslinje
--- Tunnel	--- Tunnel
--- Avkjørsel - både inn og utkjøring	--- Avkjørsel - både inn og utkjøring

**Planforslag**

Rev 01 - Revisjon etter første gangs behandling

Rev 02 - Planforslag til 1. gangs behandling

Avlastet E6 ved Lillehammer Hovedalternativ

2. gangs behandling

Offentlig ettersyn fra 18.05.21 til 05.09.21

1.gangs behandling 17.06.2021

Kunngjøring av oppstart av planarbeid 27.06.2019

Dato 13.12.2021

Revisjonsperson 01

Målestokk 1:1000 (A0)

PlanID: 2019024

Kortreferanse: E6/ER/ERN/NTM10

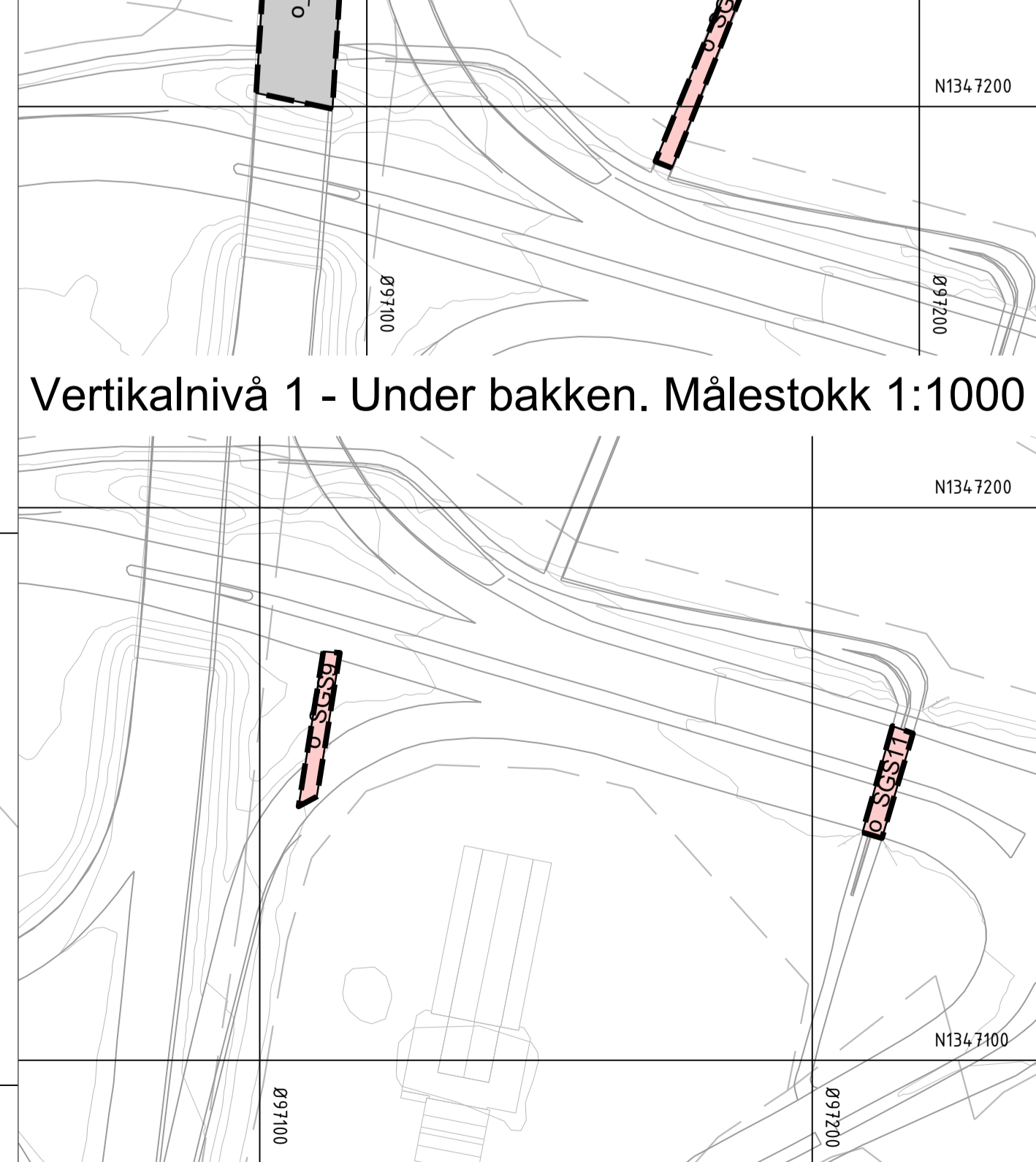
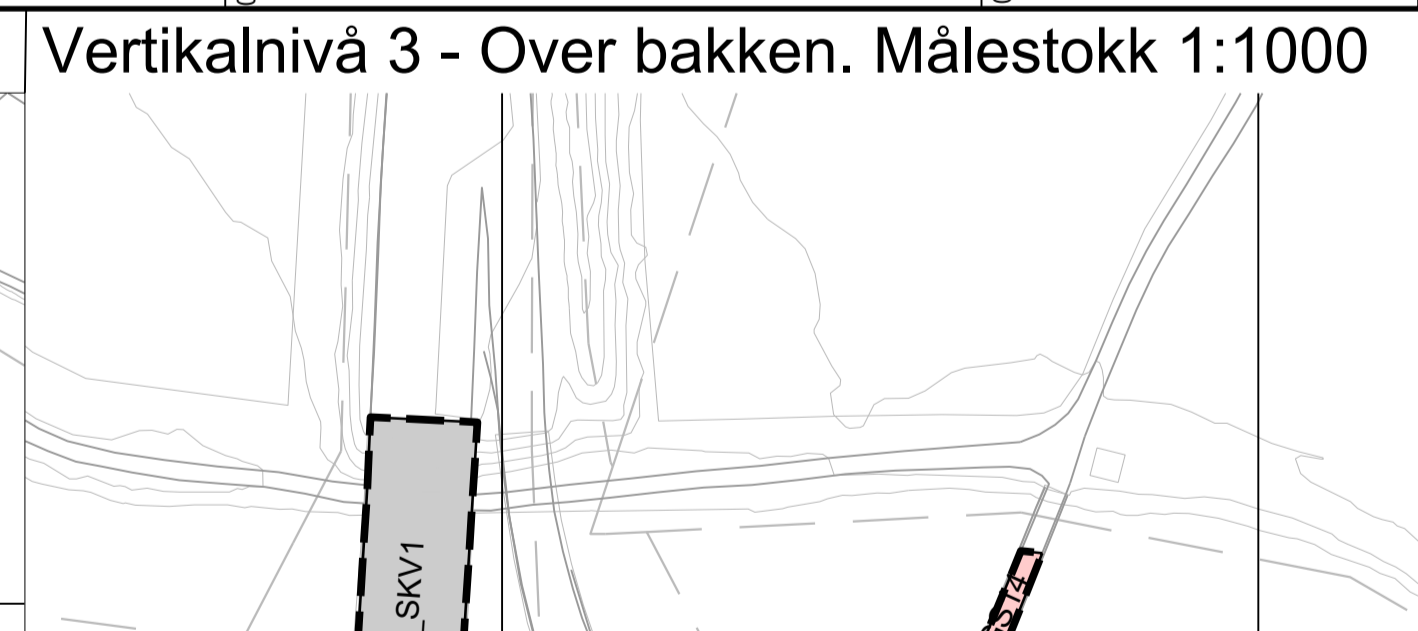
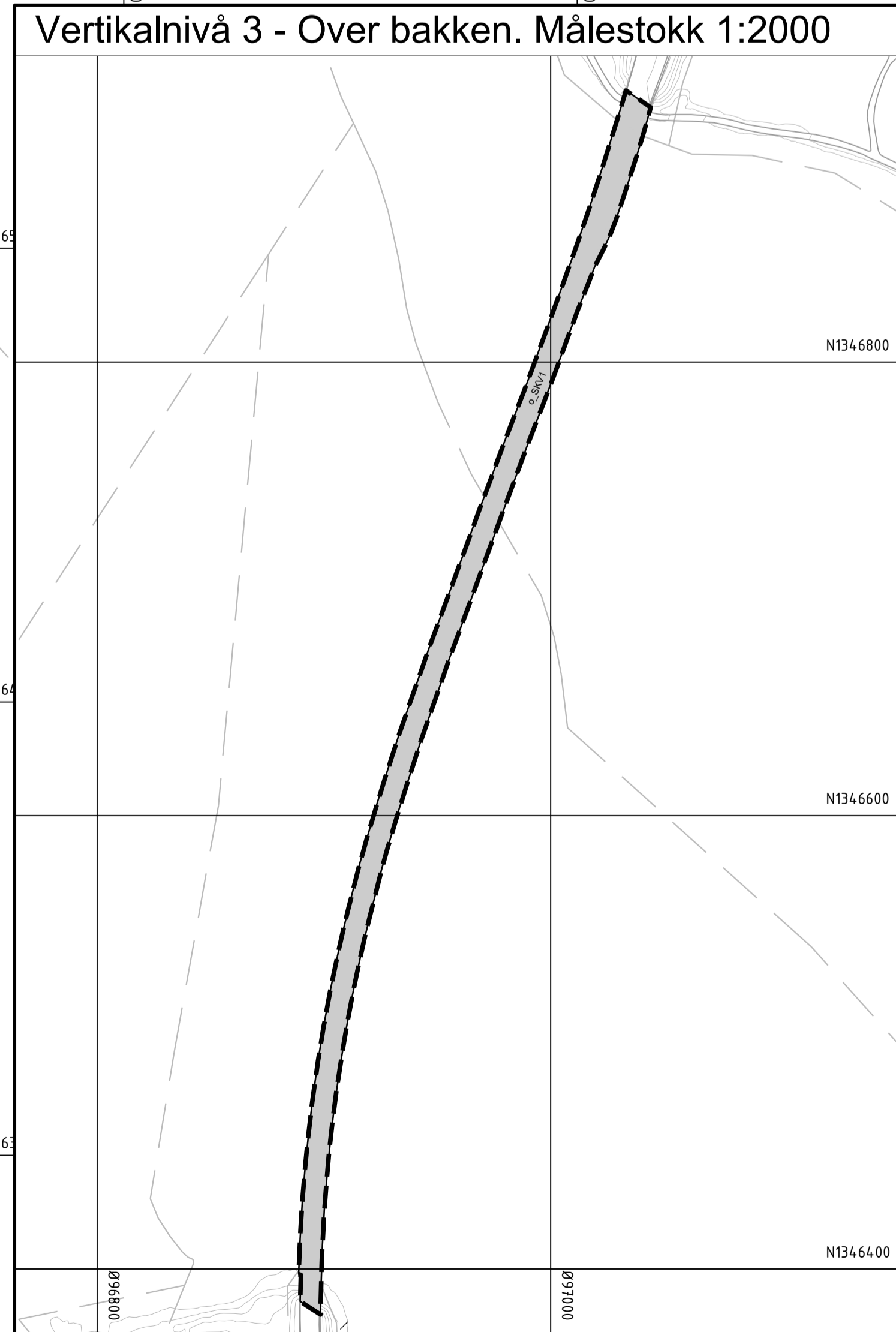
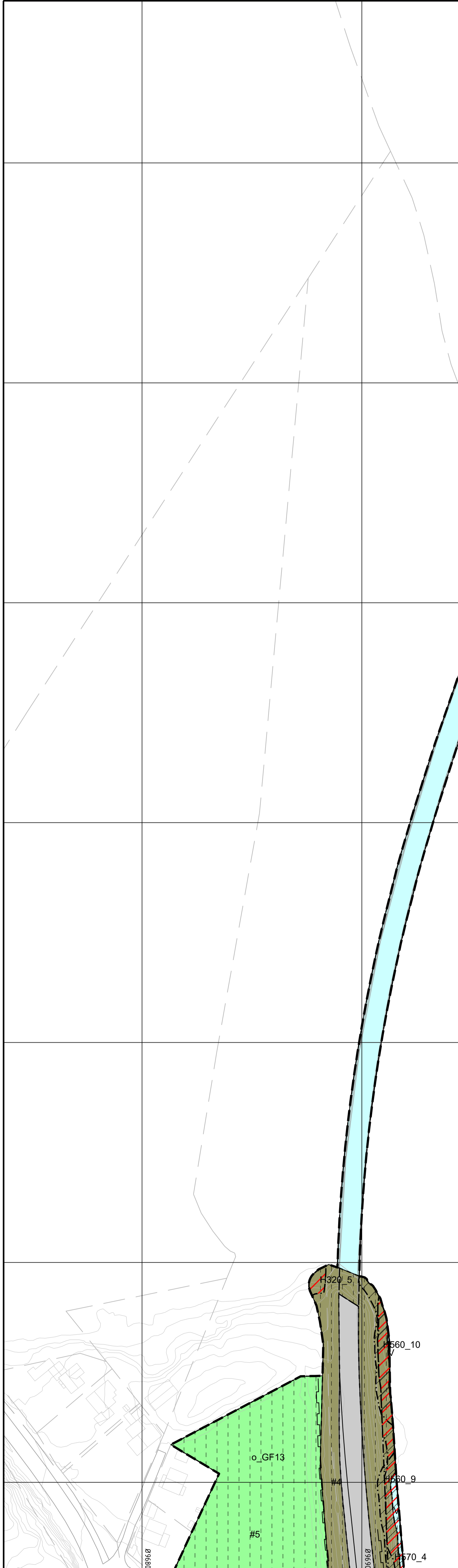
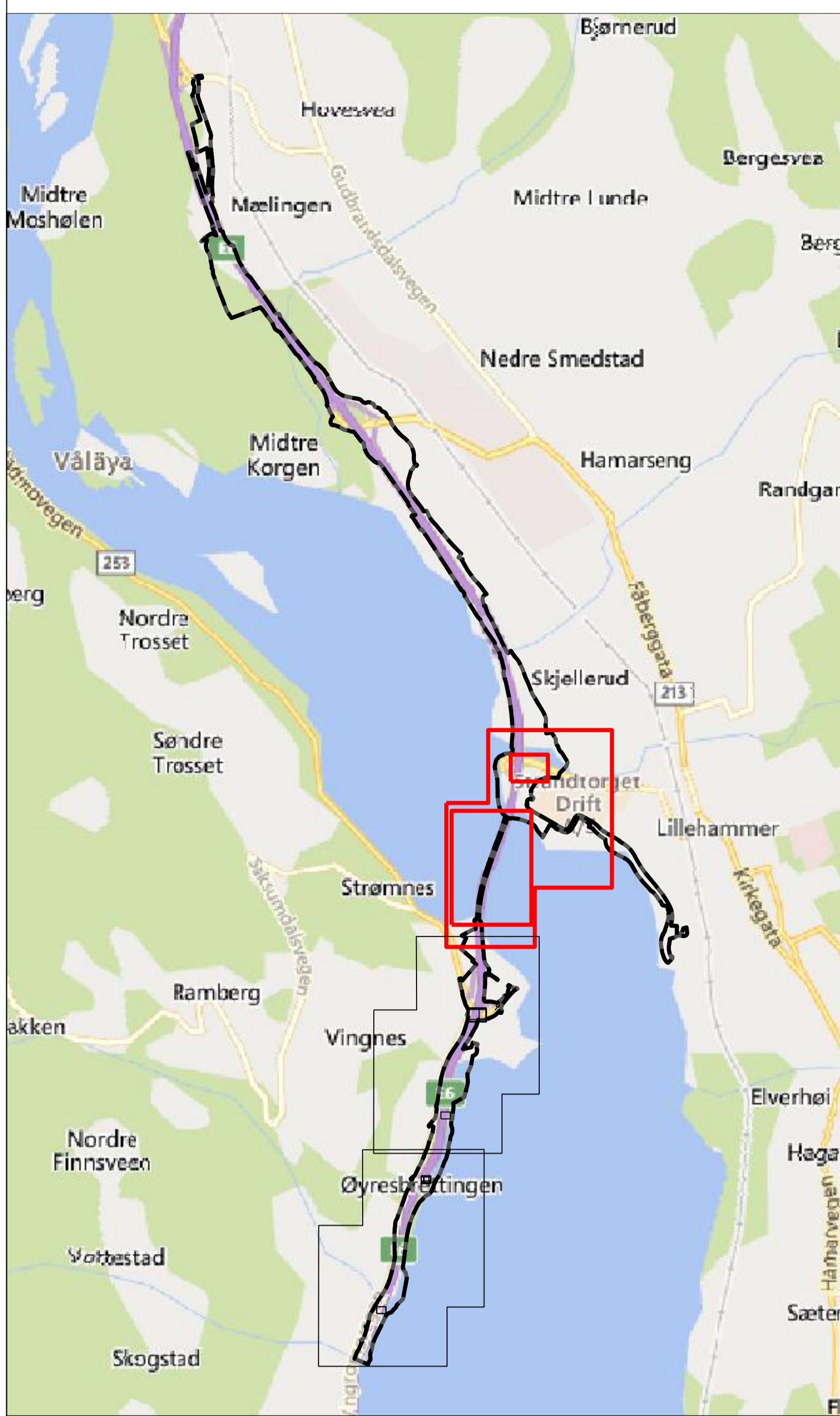
Heidegrunnlag: NN2000

Saksnr. Sign.

Utarbeidet av: RAMBØLL

Tegningsnr: D001-02

Oversiktskart - planens avgrensning



**Tegnforklaring**

§12-5. Nr. 1 - Bebyggelse og anlegg	
B	Boligbebyggelse
BOP	Offentlig eller privat tjenesteyting
BE	Energianlegg
BKT	Øvrige kommunaltekniske anlegg
BKB	Kombinert bebyggelse og anleggsformål
BK	Forretning/tjenesteyting
§12-5. Nr. 2 - Samferdselsanlegg og teknisk infrastruktur	
SKV	Kjøreveg
SF	Fortau
§12-5. Nr. 3 - Grønnstruktur	
ST	Torg
SGS	Gang-/sykkelveg
SS	Sykkelanlegg
SVT	Annen veggrunn - tekniske anlegg
SVG	Annen veggrunn - grøntareal
STJ	Trasé for jernbane
SST	Annen banegrunn - tekniske anlegg
SKH	Kollektivholdeplass
SPP	Parkeringsplasser
GT	Turveg
GF	Friområde
§12-5. Nr. 4 - Forsvaret	
M	Forsvaret
§12-5. Nr. 5 - Landbruks-, natur- og friluftsmål samt reindrift	
LL	Landbruksformål
§12-5. Nr. 6 - Bruk og vern av sjø og vassdrag med tilhørende strandsone	
V	Bruk og vern av sjø og vassdrag med tilhørende strandsone
§12-6 - Hensynssoner	
H110	Nedslagsfelt drikkevann

H140	Friskt
H190	Andre sikringssoner
H200	Ras- og skredfare
H250	Flomfare
H300	Annen fare
H350	Hensyn friluftsliv
H390	Bevaring naturmiljø
H570	Bevaring kulturmiljø
H740	Båndlegging etter andre lover
§12-7 - Bestemmelseområder	
H140	Friskt

---	Vilkår for bruk av arealer, bygninger og anlegg
---	Regulert sønering
---	Frisklinje
---	Regulert fotgjengerfelt
---	Regulert stasjonskjerm
---	Regulert støttemur
---	Bru
---	Tunnel
---	Måle og avstandslinje
---	Avkjørsel - både inn og utkjøring
Linjesymbol	
---	Grense for sikringsone
---	Grense for faresone
---	Grense for angitt hensynssone
---	Grense for båndleggingssone
---	Planens begrensning
---	Formålsgrense
---	Bestemmelsegrense
---	Midlertidig bygge- og anleggsgrense
---	Byggegrense

---	Bebyggelse som forutsettes fjernet
---	Regulert sønering
---	Frisklinje
---	Regulert fotgjengerfelt
---	Regulert stasjonskjerm
---	Regulert støttemur
---	Bru
---	Tunnel
---	Måle og avstandslinje
---	Avkjørsel - både inn og utkjøring
Punktsymboler	
---	Avkjørsel - både inn og utkjøring

**Planforslag**

Rev 01 - Revisjon etter første gangs behandling  
Rev 00 - Planforslag til 1. gangs behandling

Dateregulering  
**Avlastet E6 ved Lillehammer**  
Hovedalternativ

Saksbehandling iht. plan- og bygningsloven

Dato	Saksnr.	Sign.
17.06.2021		
27.06.2019		
13.12.2021		
01		

Kommunestyret sitt vedtak  
2. gangs behandling  
Offentlig ettersyn fra 18.05.21 til 05.09.21

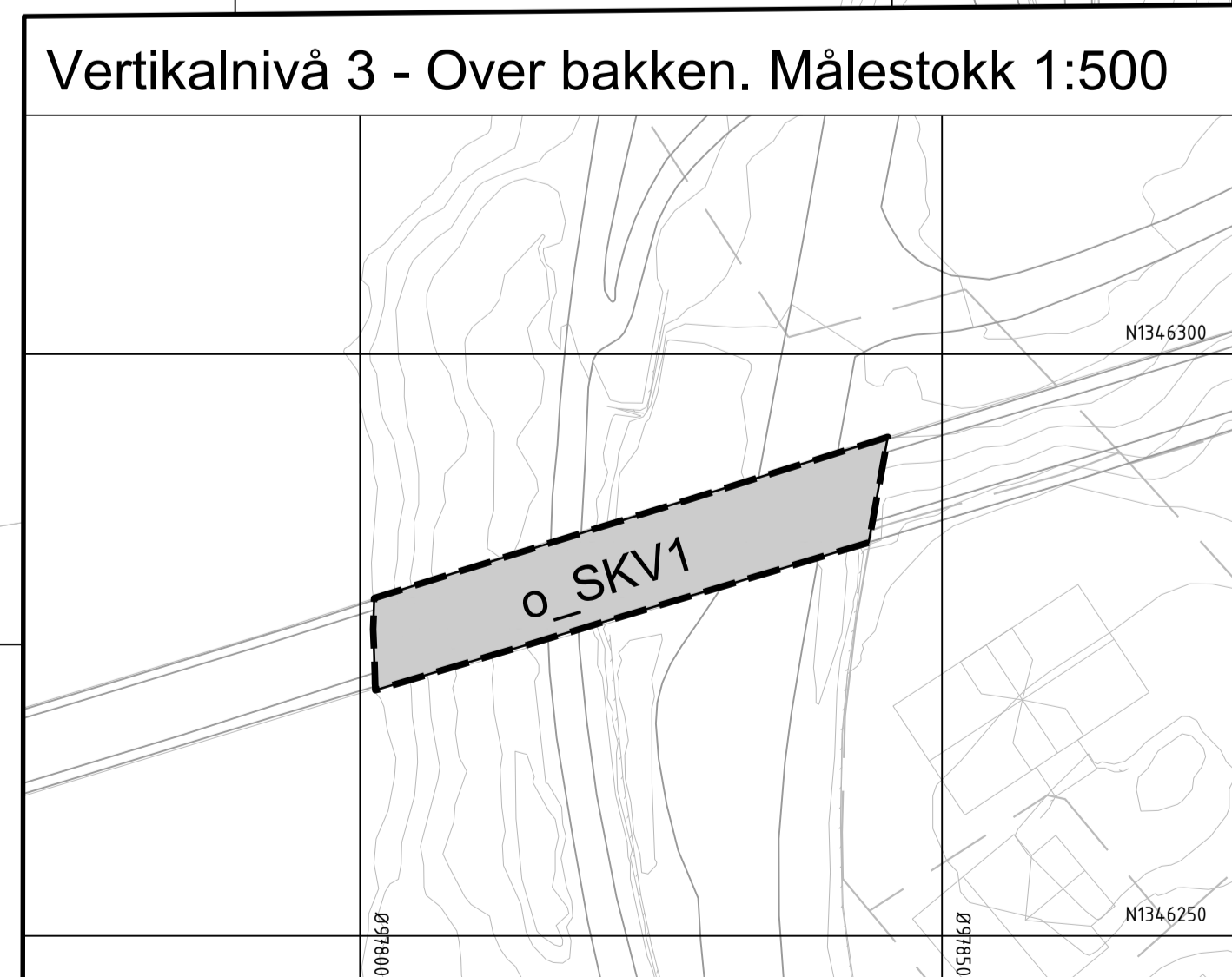
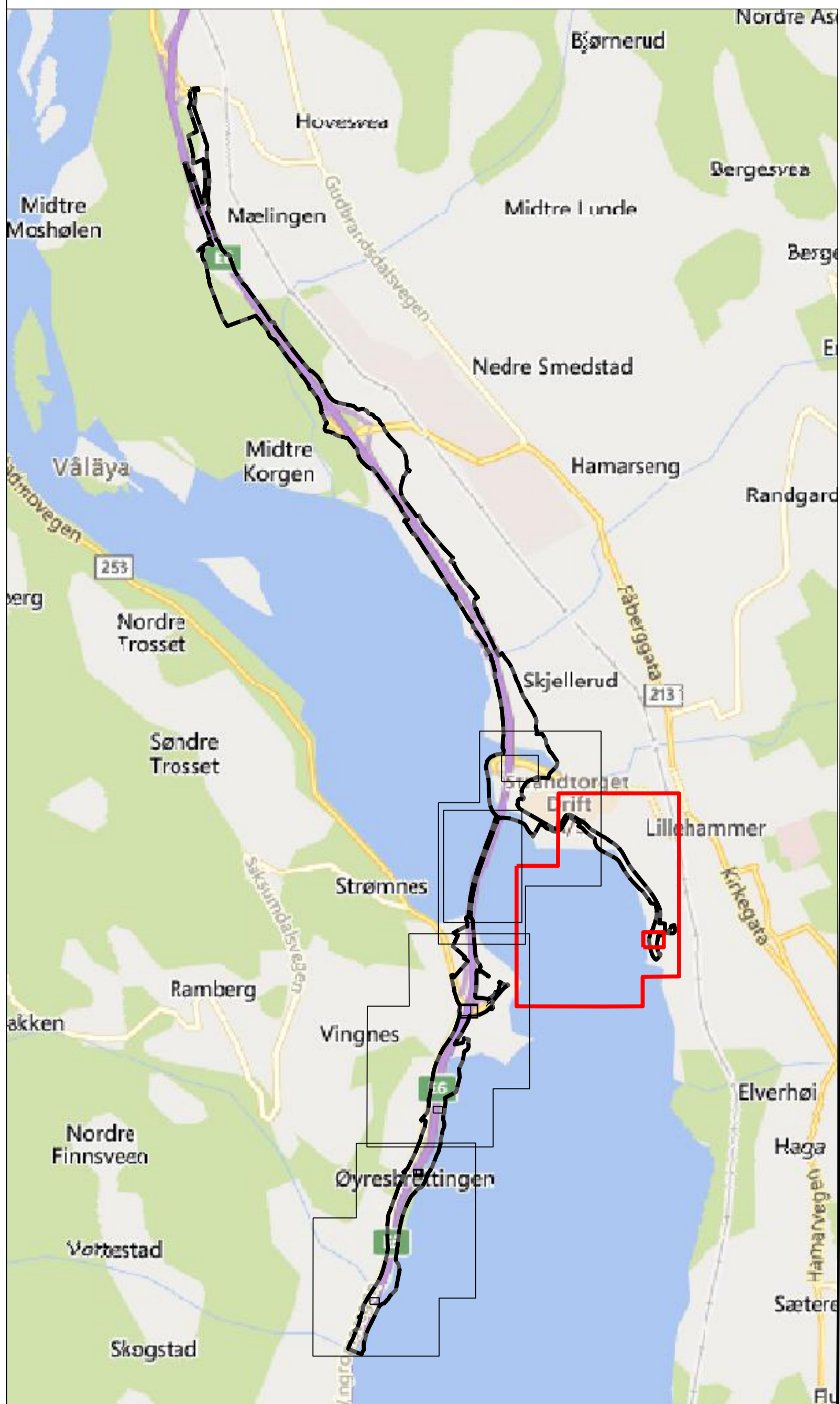
1. gangs behandling  
Kunngjøring av oppstart av planarbeid

Lillehammer kommune

Målestokk: 1:1000 (A6)  
PlanID: 2019024  
Kortgrunnlag: E6KB-B  
Kortreferanse: E6KBKBNTM10  
Høydegrunnlag: NN200

Utarbeidet av: RAMBØLL  
Tegningsnr.: D001-01

Oversiktskart - planens avgrensning



**Tegnforklaring**

<b>§12-5. Nr. 1 - Bebyggelse og anlegg</b>	<b>§12-5. Nr. 2 - Samferdselsanlegg og teknisk infrastruktur</b>	<b>§12-5. Nr. 3 - Grønnstruktur</b>
B Boligbebyggelse	SKV Kjøreveg	ST Torg
BOP Offentlig eller privat tjenesteyting	SF Fortau	SGS Gang-/sykkelveg
BE Energianlegg		SS Sykkelanlegg
BKT Øvrige kommunaltekniske anlegg		SVT Annen veggrunn - tekniske anlegg
BKB Kombineret bebyggelse og anleggsformål		SVG Annen veggrunn - grantareal
BK Forretnings/tjenesteyting		STJ Traseé for jernbane
		SST Annen banegrunn - tekniske anlegg
		SKH Kollektivholdeplass
		SPP Parkeringsplasser

GT Turveg	H140 Friskt
GF Friområde	H190 Andre sikringssoner
<b>§12-5. Nr. 4 - Forsvaret</b>	H200 Ras- og skredfare
M Forsvaret	H250 Flomfare
<b>§12-5. Nr. 5 - Landbruks-, natur- og friluftsmål samt reindrift</b>	H300 Annen fare
LL Landbruksformål	H350 Hensyn friluftsliv
<b>§12-5. Nr. 6 - Bruk og vern av sjø og vassdrag med tilhørende strandsone</b>	H400 Bevaring naturmiljø
V Bruk og vern av sjø og vassdrag med tilhørende strandsone	H450 Bevaring kulturmiljø
<b>§12-6 - Hensynssoner</b>	H500 Båndlegging etter andre lover
N110 Nedslagsfelt drikkevann	H740

**§12-7 - Bestemmelseområder**

H140	Friskt
H190	Andre sikringssoner
H200	Ras- og skredfare
H250	Flomfare
H300	Annen fare
H350	Hensyn friluftsliv
H400	Bevaring naturmiljø
H450	Bevaring kulturmiljø
H500	Båndlegging etter andre lover
H740	

**Linjesymbol**

--- --	Vilkår for bruk av arealer, bygninger og anlegg
--- --	Funksjons- og kvalitetskrav til bygninger, anlegg og utarealer
--- --	Midlertidig bygge- og anleggsområde
--- --	Grense for sikringszone
--- --	Grense for faresone
--- --	Grense for angitt hensynssone
--- --	Grense for båndleggingszone
--- --	Planens begrensning
--- --	Formålsgrense
--- --	Bestemmelsegrense
--- --	Midlertidig bygge- og anleggsområde
--- --	Byggegrense

**Punktsymboler**

--- --	Bebyggelse som forutsettes fjernet
--- --	Regulert sønering
--- --	Frisklinje
--- --	Regulert fotgjengerfelt
--- --	Regulert stasjonskjerne
--- --	Regulert støttemur
--- --	Bru
--- --	Måle og avstandslinje
--- --	Tunnel
--- --	Avkjørsel - både inn og utkjøring

**Planforslag**

Rev 01 - Revisjon etter første gangs behandling  
Rev 02 - Planforslag til 1. gangs behandling

**Avlastet E6 ved Lillehammer Hovedalternativ**

Saksbehandlet iht. plan- og bygningsloven

Dato	17.06.2021	Uforberedt av	Tegningsnr.
Dato	27.06.2019	Uforberedt av	
Dato	13.12.2021	Uforberedt av	
Dato	13.12.2021	Uforberedt av	

1.gangs behandling: 17.06.2021  
Kunngjøring av oppstart av planarbeid: 27.06.2019

Offentlig ettersyn fra 18.05.21 til 05.09.21

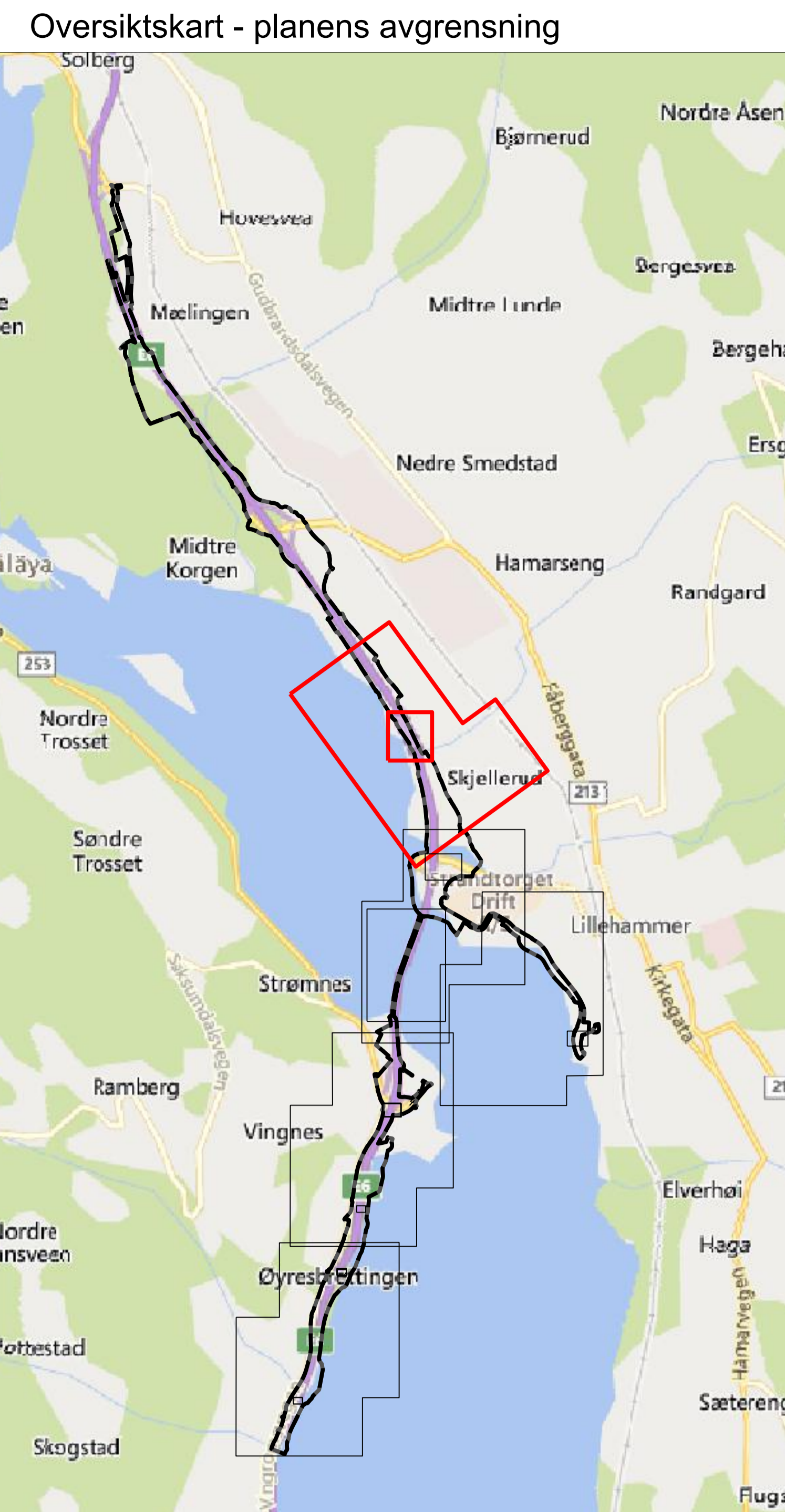
13.12.2021

Lillehammer kommune

NyeVeier

RAMBØLL

D001-04



Vertikalnivå 1 - Under bakken. Målestokk 1:1000



**Tegnforklaring**

<b>§12-5. Nr. 1 - Bebyggelse og anlegg</b>	<b>§12-5. Nr. 3 - Grønnstruktur</b>
B Boligbebyggelse	ST Torg
BOP Offentlig eller privat tjenesteyting	SGS Gang-/sykkelveg
BE Energianlegg	SS Sykkelanlegg
BKT Øvrige kommunaltekniske anlegg	SVT Annen veggrunn - tekniske anlegg
BKB Kombinert bebyggelse og anleggsformål	SVG Annen veggrunn - grøntareal
BKB Forretnings/tjenesteyting	STJ Trase for jernbane
<b>§12-5. Nr. 2 - Samferdselsanlegg og teknisk infrastruktur</b>	SST Annen banegrunn - tekniske anlegg
SKV Kjøreveg	SKH Kollektivholdeplass
SF Fortau	SPP Parkeringsplasser

GT Turveg	§12-5. Nr. 4 - Forsvaret
GF Friområde	M Forsvaret
§12-5. Nr. 5 - Landbruks-, natur- og friluftsmål samt reindrift	LL Landbruksformål
V Bruk og vern av sjø og vassdrag med tilhørende strandsone	§12-5. Nr. 6 - Bruk og vern av sjø og vassdrag med tilhørende strandsone
V Nedslagsfelt drikkevann	§12-6 - Hensynssoner

H140 Friskt	H170 Bestemmelseområder
H190 Andre sikringssoner	H171
H210 Ras- og skredfare	H220 Flomfare
H230 Annen fare	H240 Hensyn friluftsliv
H250 Hensyn naturmiljø	H260 Bevaring naturmiljø
H270 Hensyn kulturmiljø	H280 Båndlegging etter andre lover

**Linjesymbol**

--- Vikar for bruk av arealer, bygninger og anlegg	--- Bebyggelse som forutsettes fjernet
--- Regulert sønderlinje	--- Regulert sønderlinje
--- Frisklinje	--- Frisklinje
--- Regulert fotgjengerfelt	--- Regulert fotgjengerfelt
--- Regulert stasjonskjem	--- Regulert stasjonskjem
--- Regulert støttemur	--- Regulert støttemur
--- Bru	--- Bru
--- Tunnel	--- Tunnel
--- Måle og avstandslinje	--- Måle og avstandslinje
--- Avkjørsel - både inn og utkjøring	--- Avkjørsel - både inn og utkjøring

**Punktsymboler**

--- Bebyggelse som forutsettes fjernet	--- Bebyggelse som forutsettes fjernet
--- Regulert sønderlinje	--- Regulert sønderlinje
--- Frisklinje	--- Frisklinje
--- Regulert fotgjengerfelt	--- Regulert fotgjengerfelt
--- Regulert stasjonskjem	--- Regulert stasjonskjem
--- Regulert støttemur	--- Regulert støttemur
--- Bru	--- Bru
--- Tunnel	--- Tunnel
--- Måle og avstandslinje	--- Måle og avstandslinje
--- Avkjørsel - både inn og utkjøring	--- Avkjørsel - både inn og utkjøring

**Planforslag**

Rev 01 - Revisjon etter første gangs behandling  
 Rev 02 - Planforslag til 2. gangs behandling

**Avlastet E6 ved Lillehammer Hovedalternativ**

Saksbehandling iht. plan- og bygningsloven

Dato	17.06.2021
Dato	27.06.2019
Dato	13.12.2021

Kommuneskyret sitt vedtak  
 2. gangs behandling  
 Offentlig ettersyn fra 18.05.21 til 05.09.21

Kunngjøring av oppstart av planarbeid

Lillehammer kommune

NyeVeier

RAMBØLL

Saksnr. Sign.

Målestokk: 1:1000 (A0)

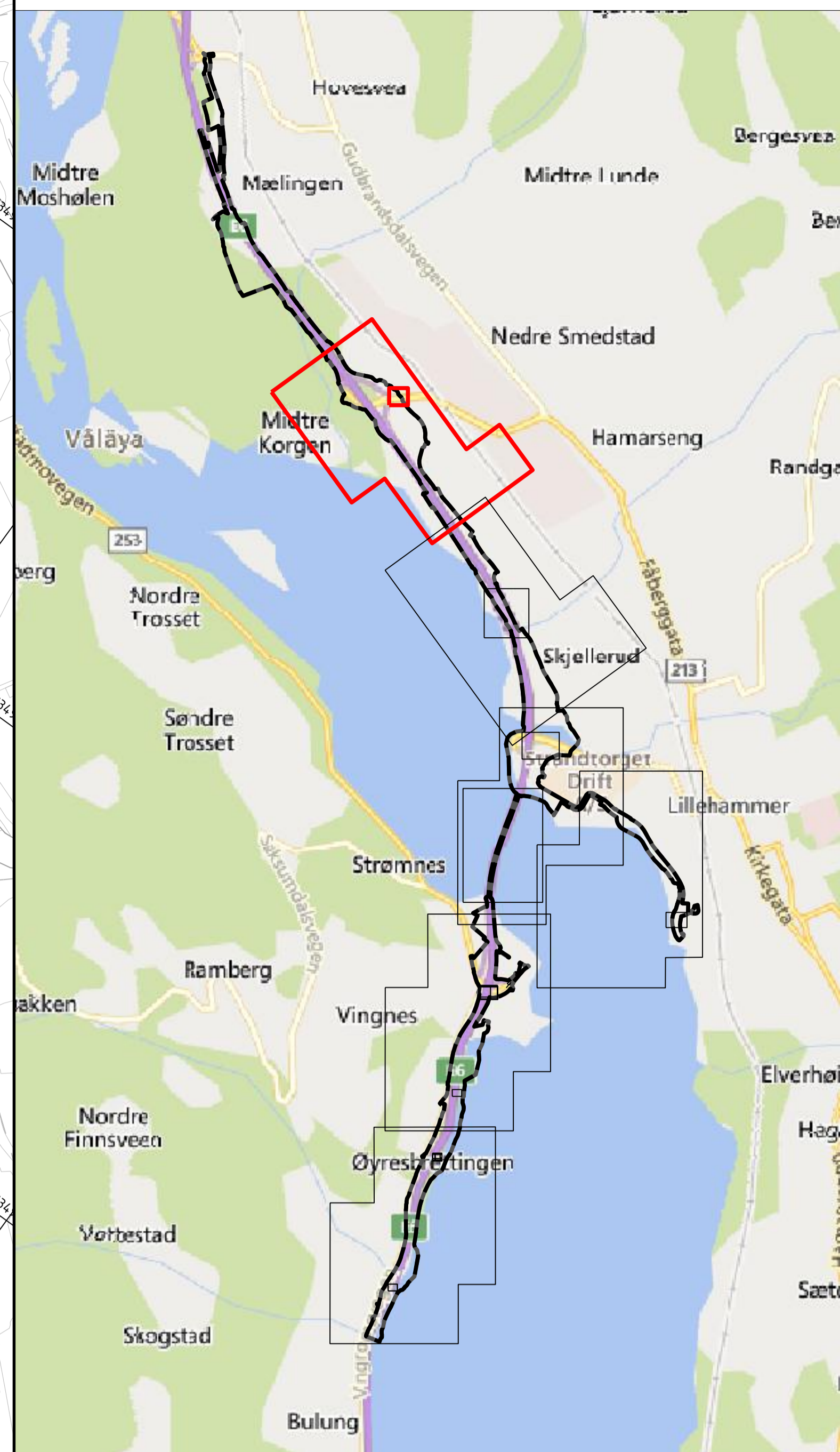
PlanID: 201924

Kortreferanse: EUBERWNTM10

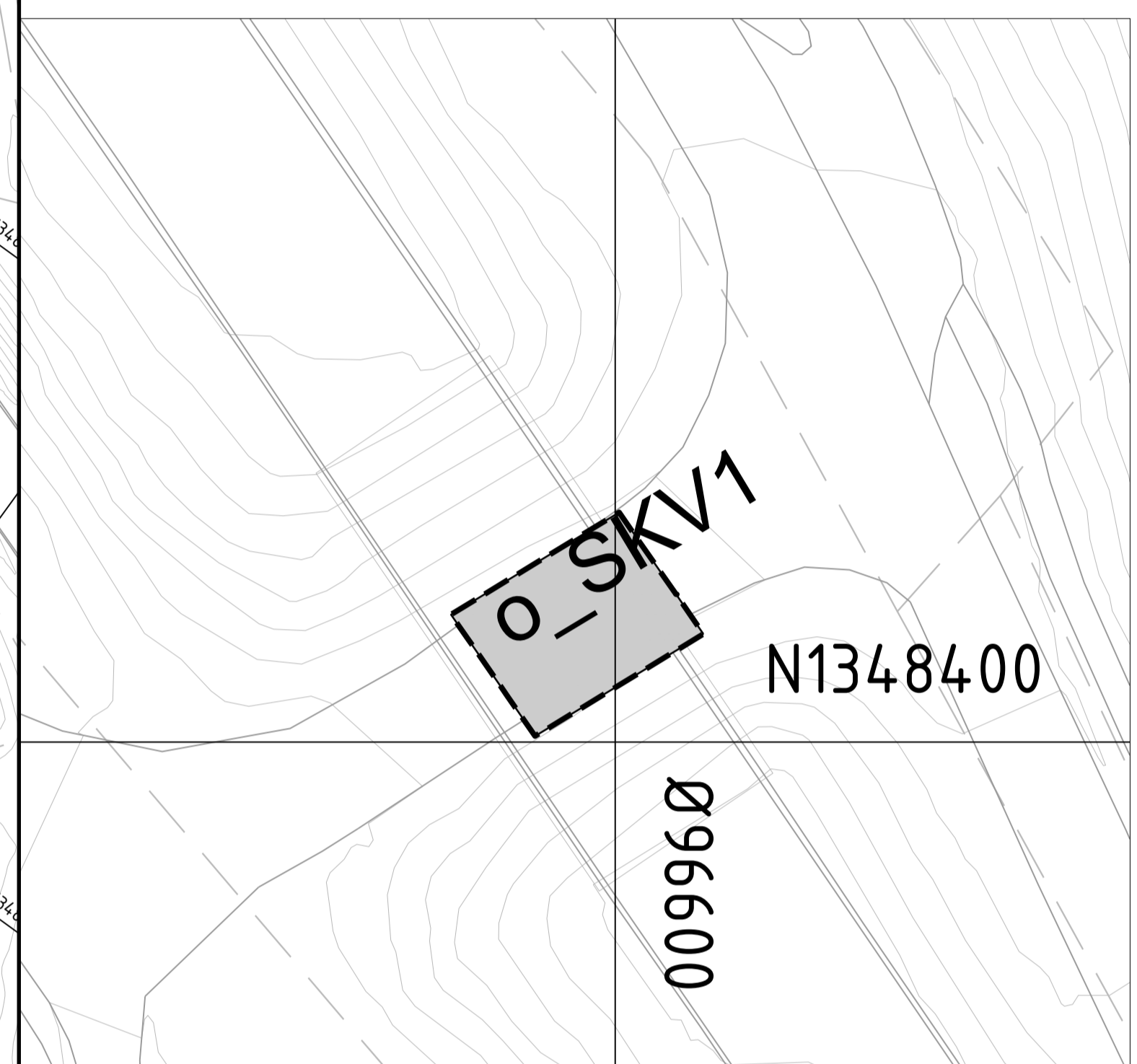
Heidegrunnlag: NN200

D001-05

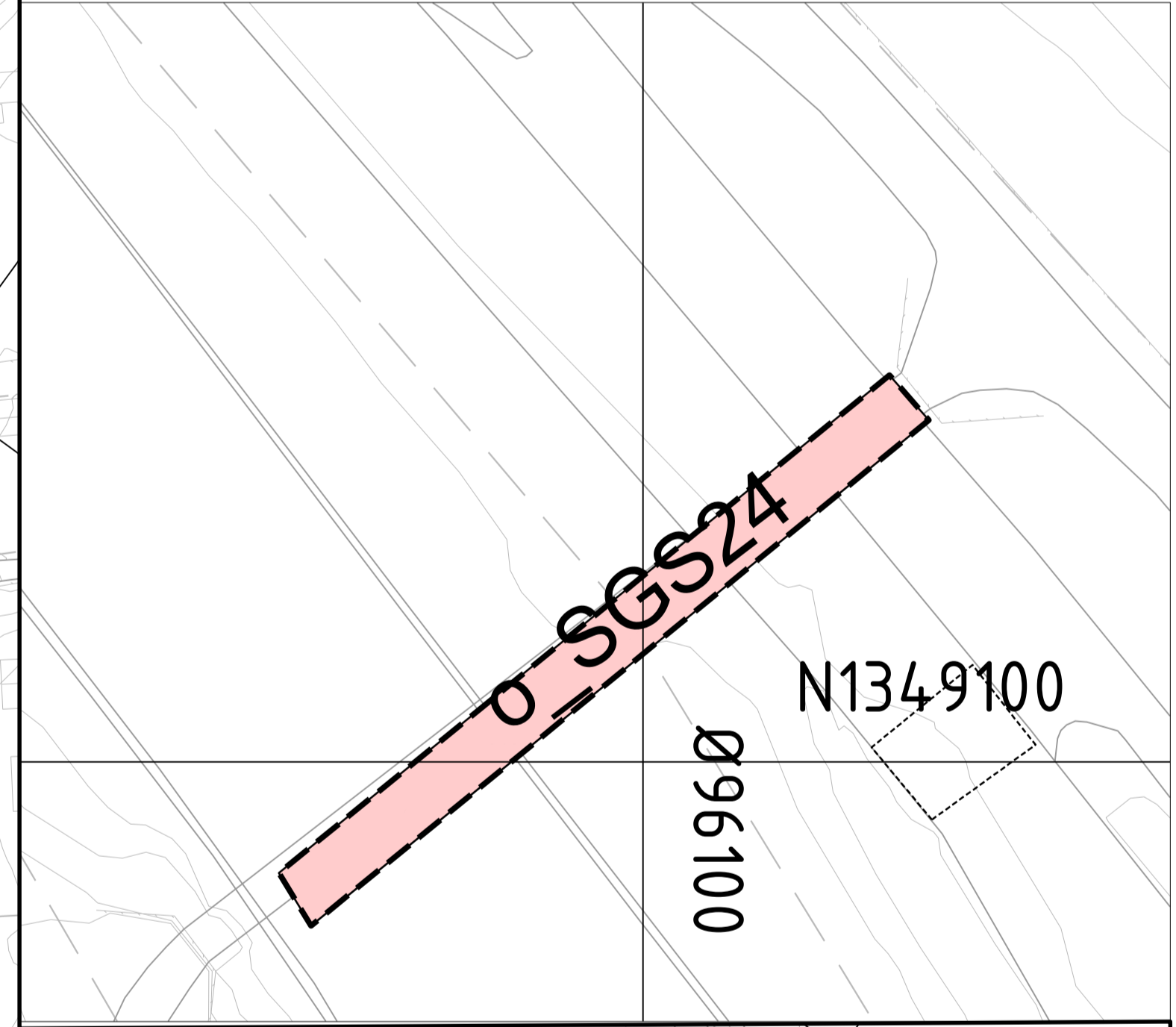
Oversiktskart - planens avgrensning



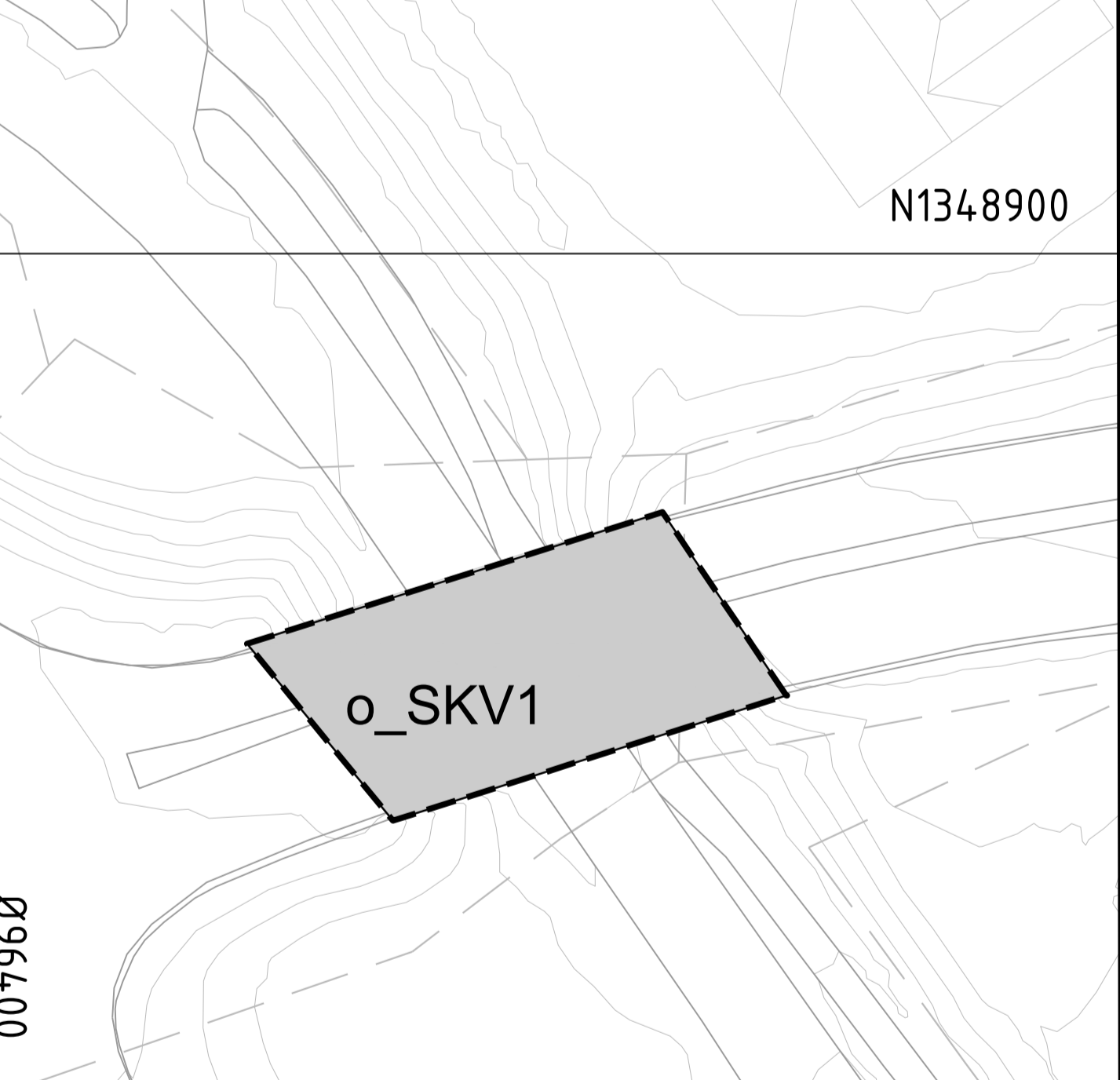
Vertikalnivå 1 - Under bakken. Målestokk 1:250



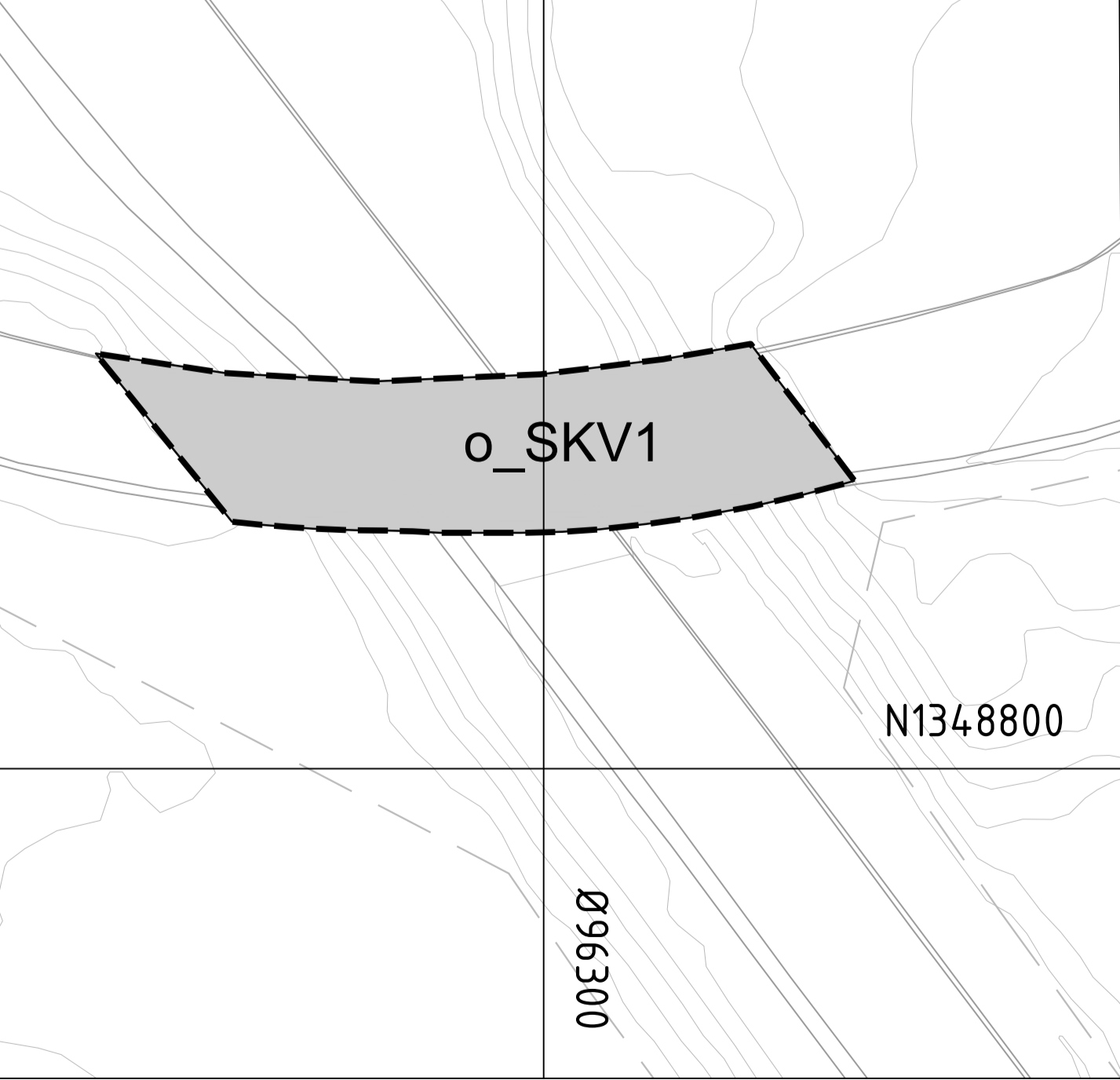
Vertikalnivå 1 - Under bakken. Målestokk 1:250



Vertikalnivå 3 - Over bakken. Målestokk 1:250



Vertikalnivå 3 - Over bakken. Målestokk 1:250



**Tegnforklaring**

<b>§12-5. Nr. 1 - Bebyggelse og anlegg</b>	<b>§12-5. Nr. 3 - Grønnstruktur</b>	<b>§12-5. Nr. 4 - Forsvaret</b>	<b>§12-5. Nr. 5 - Landbruks-, natur- og friluftsmål samt reindrift</b>	<b>§12-5. Nr. 6 - Bruk og vern av sjø og vassdrag med tilhørende strandsone</b>	<b>§12-6 - Hensynssoner</b>	<b>§12-7 - Bestemmelseområder</b>	<b>Linjesymbol</b>	<b>Punktsymboler</b>
B Boligbebyggelse	ST Torg	GF Friområde	LL Landbruksformål	V Bruk og vern av sjø og vassdrag med tilhørende strandsone	H110 Nedslagsfelt drikkevann	H140 Friskilt	--- Bebyggelse som forutsettes fjernet	--- Avkjørsel - både inn og utkjøring
BOP Offentlig eller privat tjenesteyting	SGS Gang-/sykkelveg	GF Friområde	LL Landbruksformål	V Bruk og vern av sjø og vassdrag med tilhørende strandsone	H110 Nedslagsfelt drikkevann	H190 Andre sikringssoner	--- Regulert sonerlinje	--- Avkjørsel - både inn og utkjøring
BE Energianlegg	SS Sykkelanlegg	M Forsvarets	LL Landbruksformål	V Bruk og vern av sjø og vassdrag med tilhørende strandsone	H110 Nedslagsfelt drikkevann	H200 Ras- og skredfare	--- Frisklinje	--- Avkjørsel - både inn og utkjøring
BKT Øvrige kommunaltekniske anlegg	SVT Annen veggrunn - tekniske anlegg	M Forsvarets	LL Landbruksformål	V Bruk og vern av sjø og vassdrag med tilhørende strandsone	H110 Nedslagsfelt drikkevann	H300 Flomfare	--- Regulert fotgjengerfelt	--- Avkjørsel - både inn og utkjøring
BKB Kombinert bebyggelse og anleggsformål	SVT Annen veggrunn - grøntareal	M Forsvarets	LL Landbruksformål	V Bruk og vern av sjø og vassdrag med tilhørende strandsone	H110 Nedslagsfelt drikkevann	H400 Annen fare	--- Regulert stasjonskjerm	--- Avkjørsel - både inn og utkjøring
BKB Forretning/tjenesteyting	STJ Trase for jernbane	M Forsvarets	LL Landbruksformål	V Bruk og vern av sjø og vassdrag med tilhørende strandsone	H110 Nedslagsfelt drikkevann	H500 Hensyn friluftsliv	--- Regulert støttemur	--- Avkjørsel - både inn og utkjøring
§12-5. Nr. 2 - Samferdselsanlegg og teknisk infrastruktur	SBT Annen banegrunn - tekniske anlegg	M Forsvarets	LL Landbruksformål	V Bruk og vern av sjø og vassdrag med tilhørende strandsone	H110 Nedslagsfelt drikkevann	H600 Bevaring naturmiljø	--- Bru	--- Avkjørsel - både inn og utkjøring
SKV Kjøreveg	SKH Kollektivholdeplass	M Forsvarets	LL Landbruksformål	V Bruk og vern av sjø og vassdrag med tilhørende strandsone	H110 Nedslagsfelt drikkevann	H700 Bevaring kulturmiljø	--- Tunnel	--- Avkjørsel - både inn og utkjøring
SF Fortau	SPP Parkeringsplasser	M Forsvarets	LL Landbruksformål	V Bruk og vern av sjø og vassdrag med tilhørende strandsone	H110 Nedslagsfelt drikkevann	H800 Båndlegging etter andre lover	--- Måle og avstandslinje	--- Avkjørsel - både inn og utkjøring
		M Forsvarets	LL Landbruksformål	V Bruk og vern av sjø og vassdrag med tilhørende strandsone	H110 Nedslagsfelt drikkevann	H900	--- Grense for sikringssoner	--- Avkjørsel - både inn og utkjøring
		M Forsvarets	LL Landbruksformål	V Bruk og vern av sjø og vassdrag med tilhørende strandsone	H110 Nedslagsfelt drikkevann	H1000	--- Grense for farezone	--- Avkjørsel - både inn og utkjøring
		M Forsvarets	LL Landbruksformål	V Bruk og vern av sjø og vassdrag med tilhørende strandsone	H110 Nedslagsfelt drikkevann	H1100	--- Grense for angitt hensynssone	--- Avkjørsel - både inn og utkjøring
		M Forsvarets	LL Landbruksformål	V Bruk og vern av sjø og vassdrag med tilhørende strandsone	H110 Nedslagsfelt drikkevann	H1200	--- Grense for båndleggingszone	--- Avkjørsel - både inn og utkjøring
		M Forsvarets	LL Landbruksformål	V Bruk og vern av sjø og vassdrag med tilhørende strandsone	H110 Nedslagsfelt drikkevann	H1300	--- Planens begrensning	--- Avkjørsel - både inn og utkjøring
		M Forsvarets	LL Landbruksformål	V Bruk og vern av sjø og vassdrag med tilhørende strandsone	H110 Nedslagsfelt drikkevann	H1400	--- Formålgrense	--- Avkjørsel - både inn og utkjøring
		M Forsvarets	LL Landbruksformål	V Bruk og vern av sjø og vassdrag med tilhørende strandsone	H110 Nedslagsfelt drikkevann	H1500	--- Bestemmelsegrense	--- Avkjørsel - både inn og utkjøring
		M Forsvarets	LL Landbruksformål	V Bruk og vern av sjø og vassdrag med tilhørende strandsone	H110 Nedslagsfelt drikkevann	H1600	--- Midlerdig bygge- og anleggsgrense	--- Avkjørsel - både inn og utkjøring
		M Forsvarets	LL Landbruksformål	V Bruk og vern av sjø og vassdrag med tilhørende strandsone	H110 Nedslagsfelt drikkevann	H1700	--- Byggegrense	--- Avkjørsel - både inn og utkjøring

**Planforslag**

Rev 01 - Revisjon etter første gangs behandling  
Rev 02 - Forberedelse til 2. gangs behandling

Dokumentasjon  
Avlastet E6 ved Lillehammer  
Hovedalternativ

Saksbehandling iht. plan- og bygningsloven

Dato	17.06.2021	Tegningssnr.	
Dato	27.06.2019	Tegningssnr.	
Dato	13.12.2021	Tegningssnr.	
Dato	13.12.2021	Tegningssnr.	

Kommunesynet sitt vedtak  
2. gangs behandling  
Offentlig ettersyn fra 18.05.21 til 05.09.21  
1. gangs behandling  
Kunngjøring av oppstart av planarbeid

Lillehammer kommune

Saksnr. Sign.

Målestokk: 1:1000 (A0)

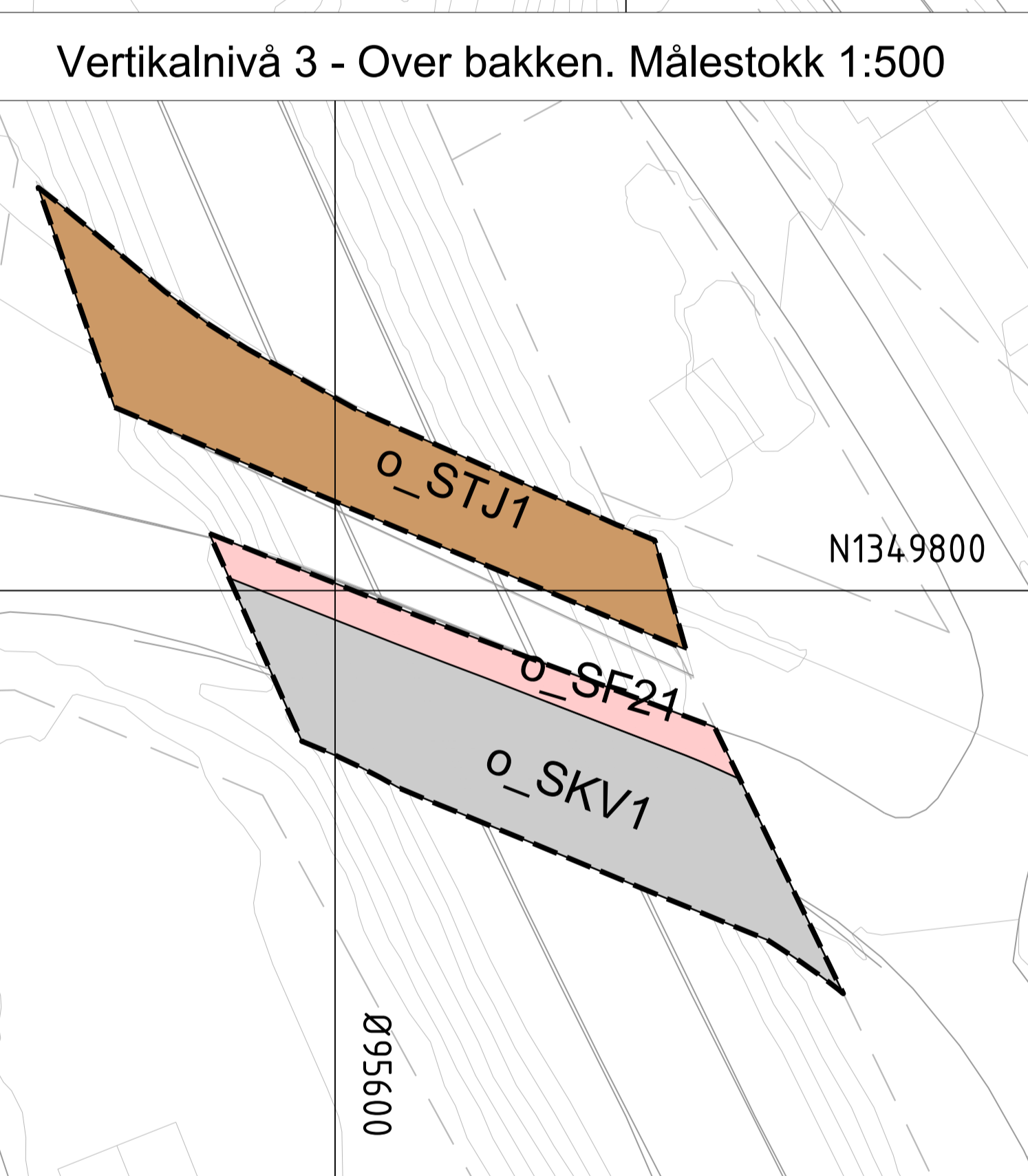
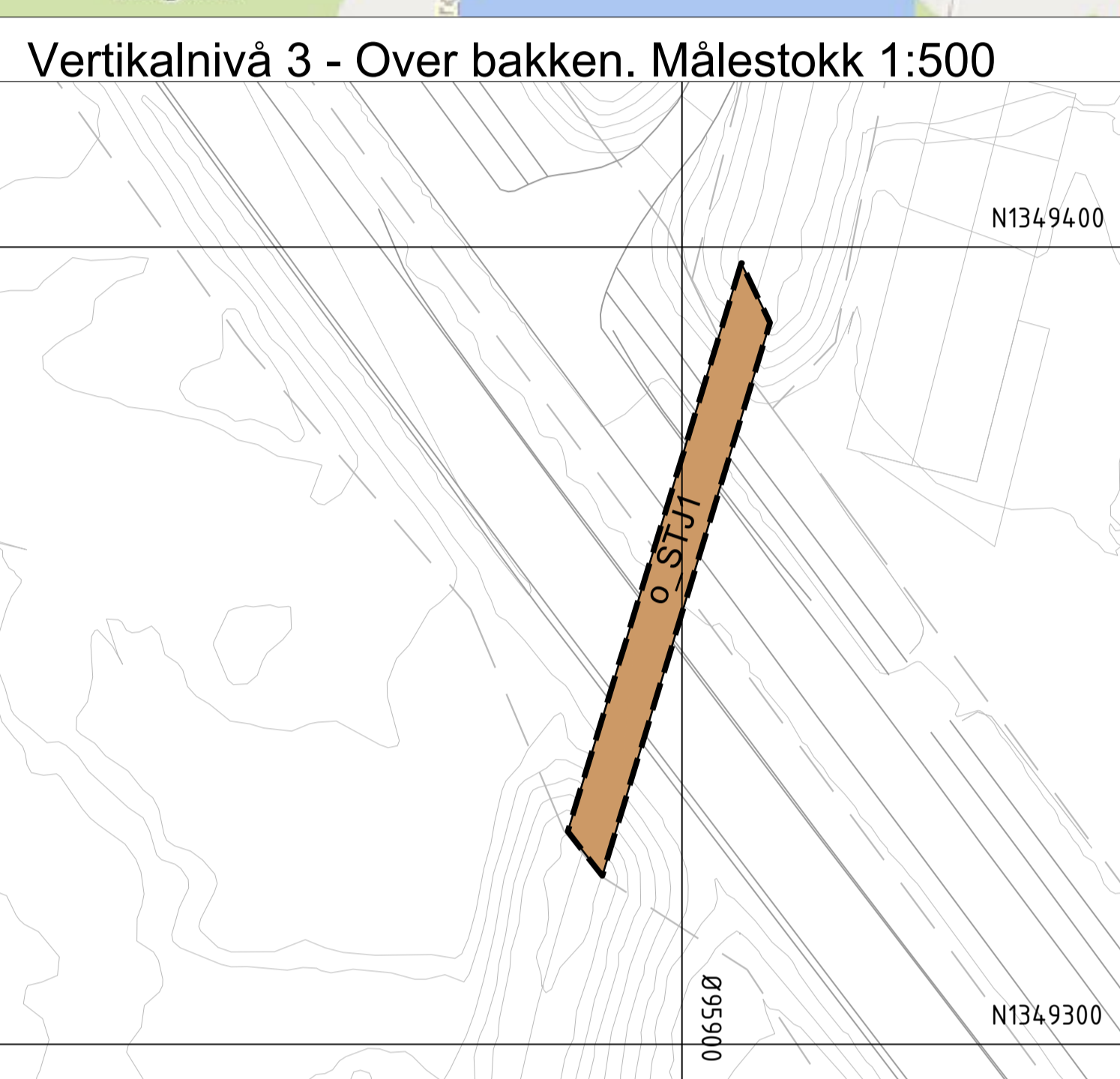
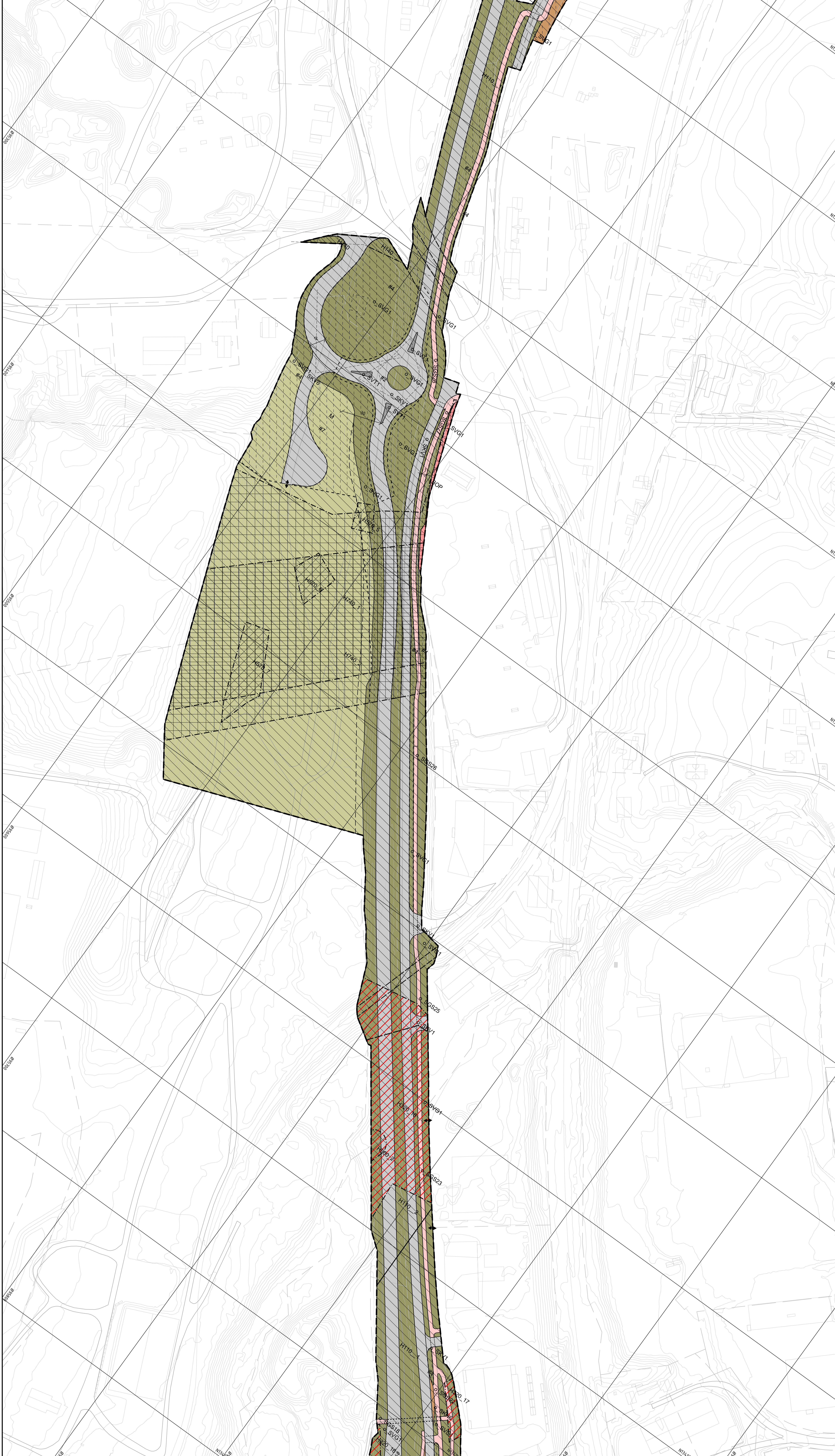
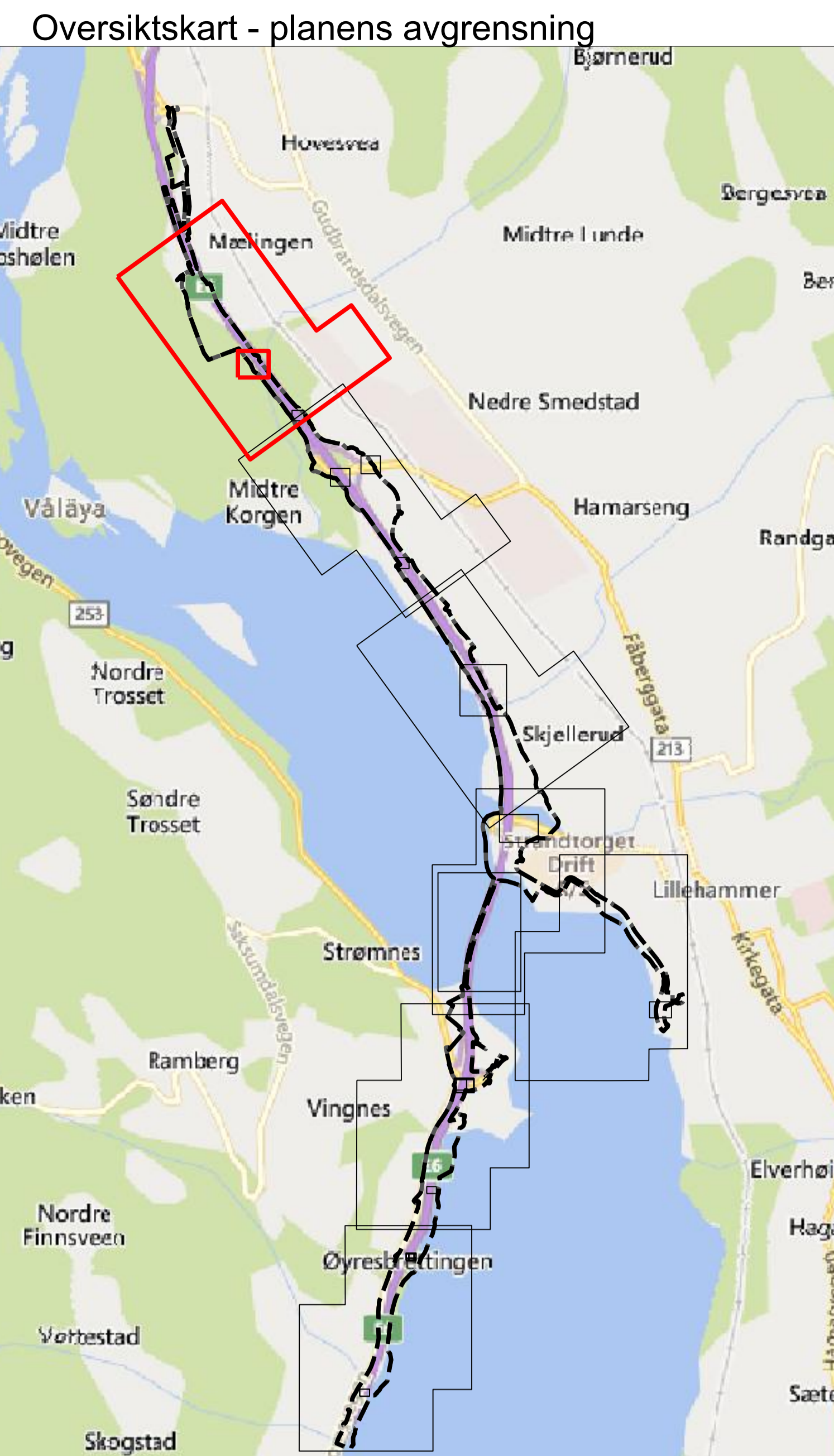
PlanID: 2019024

Kortreferanse: EUBERWNTM10

Heidegrunnlag: NN200

RAMBØLL

D001-06



**Tegnforklaring**

<b>§12-5. Nr. 1 - Bebyggelse og anlegg</b>	<b>§12-5. Nr. 3 - Grønnstruktur</b>
B Boligbebyggelse	ST Torg
BOP Offentlig eller privat tjenesteyting	SGS Gang-/sykkelveg
BE Energianlegg	SS Sykkelanlegg
SKT Øvrige kommunaltekniske anlegg	SVT Annen veggrunn - tekniske anlegg
BKB Kombinert bebyggelse og anleggsformål	SVG Annen veggrunn - grøntareal
Forretnings/tjenesteyting	STJ Trase for jernbane
<b>§12-5. Nr. 2 - Samferdselsanlegg og teknisk infrastruktur</b>	SKH Kollektivholdeplass
SKV Kjøreveg	SPP Parkeringsplasser
SF Fortau	

GT Turveg	H140 Friskt
GF Friområde	H190 Andre sikringssoner
<b>§12-5. Nr. 4 - Forsvaret</b>	Ras- og skredfare
M Forsvaret	H220 Flomfare
<b>§12-5. Nr. 5 - Landbruks-, natur- og friluftsmål samt reindrift</b>	H300 Annen fare
LL Landbruksformål	H530 Hensyn friluftsliv
<b>§12-5. Nr. 6 - Bruk og vern av sjø og vassdrag med tilhørende strandsone</b>	H570 Bevaring naturmiljø
V Bruk og vern av sjø og vassdrag med tilhørende strandsone	H740 Båndlegging etter andre lover
<b>§12-6 - Hensynsoner</b>	H110 Nedslagsfelt drikkevann

**Linjesymbol**

--- Vikår for bruk av arealer, bygninger og anlegg	--- Betygning som forutsettes fjernet
--- Funksjons- og kvalitetskrav til bygninger, anlegg og utarealer	--- Regulert sønering
--- Midlertidig bygge- og anleggsområde	--- Frisklinje
--- Grense for sikringszone	--- Regulert fotgjengerefelt
--- Grense for farezone	--- Regulert stasjonskjern
--- Grense for angitt hensynszone	--- Regulert støttemur
--- Grense for båndleggingszone	--- Bru
--- Planens begrensning	--- Måle og avstandslinje
--- Formålgrense	--- Tunnel
--- Bestemmelsegrense	--- Avkjørsel - både inn og utkjøring
--- Midlertidig bygge- og anleggsområde	
--- Byggegrense	

**Punktsymboler**

--- Betygning som forutsettes fjernet	--- Regulert sønering
--- Frisklinje	--- Regulert fotgjengerefelt
--- Regulert stasjonskjern	--- Regulert støttemur
--- Bru	--- Måle og avstandslinje
--- Tunnel	--- Avkjørsel - både inn og utkjøring

**Planforslag**

Rev 01 - Revisjon etter første gangs behandling  
 Rev 00 - Planforslag til 1. gangs behandling

Datagrunnlag  
 Kommunestyret sitt vedtak  
 2. gangs behandling

Saksbehandling iht. plan- og bygningsloven  
 Kommunestyret sitt vedtak  
 2. gangs behandling

Offentlig ettersyn fra 18.05.21 til 05.09.21

1. gangs behandling: 17.06.2021  
 Kuningtvinging av oppstart av planarbeid: 27.06.2019

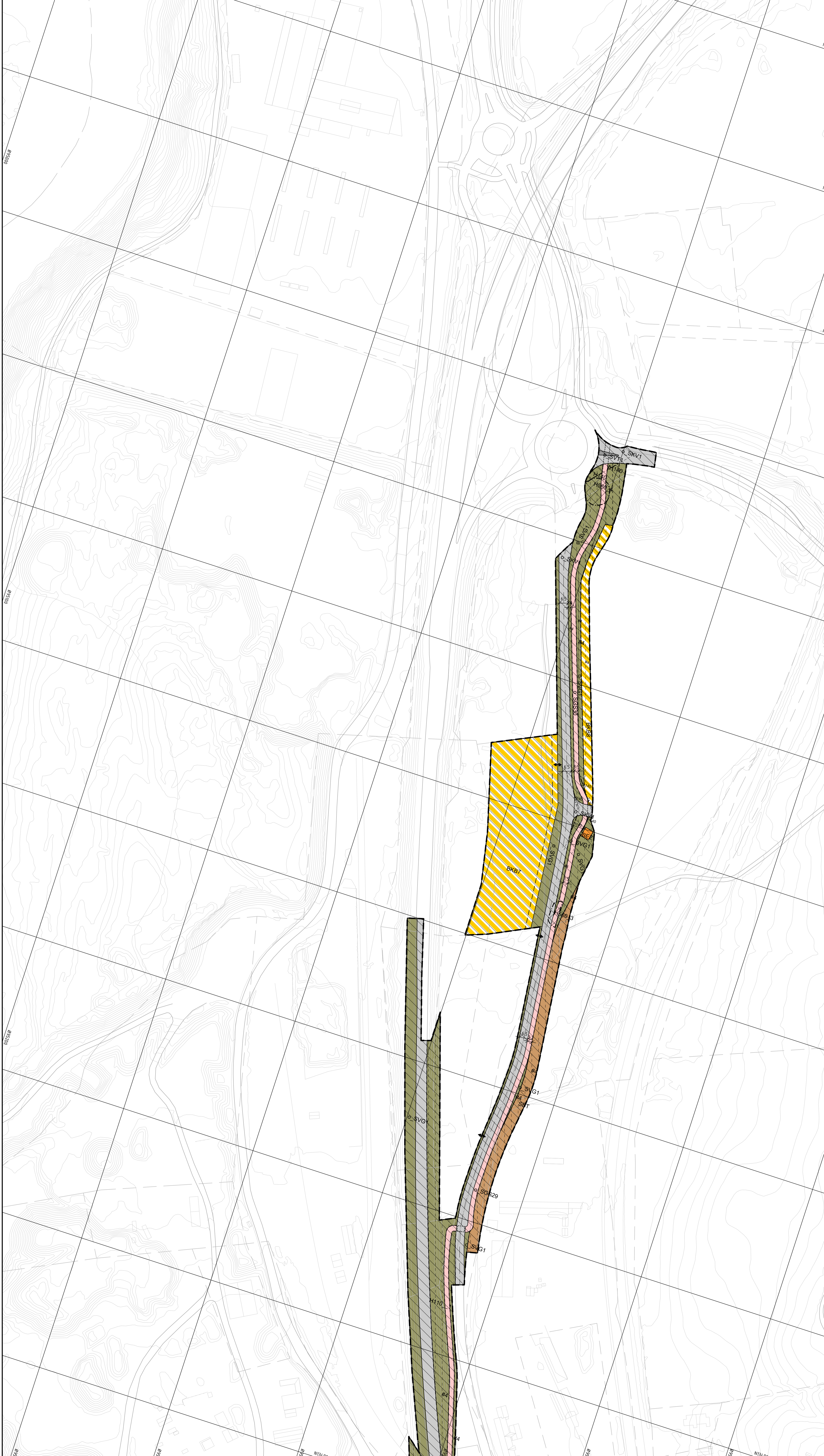
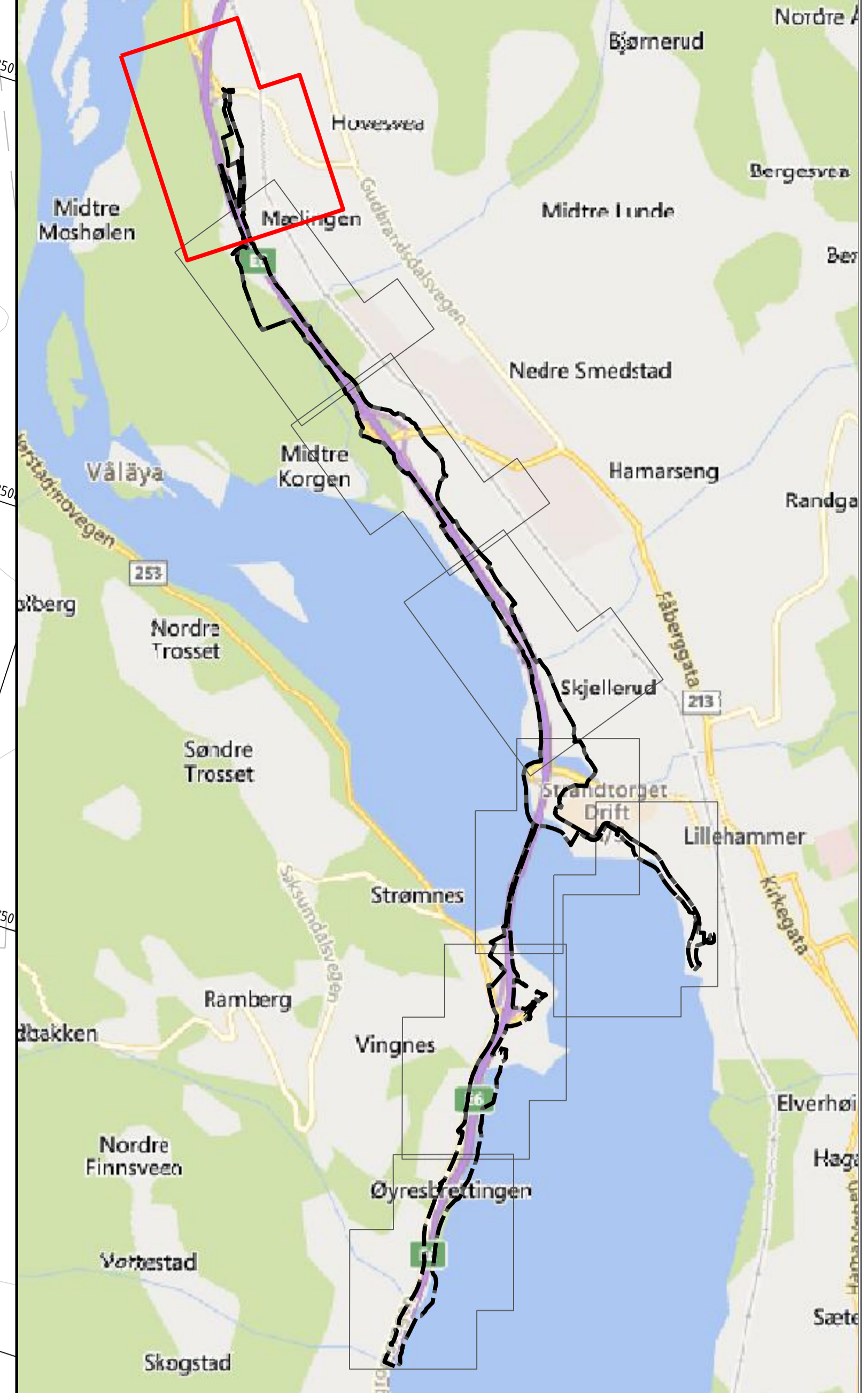
Dato: 13.12.2021  
 Revisjonsnr: 01

Målestokk: 1:1000 (A0)  
 PlanID: 210924  
 Kartreferanse: EUREK\RMNTM10  
 Høydegrunnlag: NN200

Saksnr.: Sign.:  
 Saknr.: Sign.:

Lillehammer kommune | NyeVeier | RAMBØLL | D001-07

Oversiktskart - planens avgrensning



**Tegnforklaring**

<b>§12-5. Nr. 1 - Bebyggelse og anlegg</b>	<b>§12-5. Nr. 2 - Samferdselsanlegg og teknisk infrastruktur</b>	<b>§12-5. Nr. 3 - Grønnstruktur</b>	<b>§12-5. Nr. 4 - Forsvaret</b>	<b>§12-5. Nr. 5 - Landbruks-, natur- og friluftsmål samt reindrift</b>	<b>§12-5. Nr. 6 - Bruk og vern av sjø og vassdrag med tilhørende strandsone</b>	<b>§12-6 - Hensynssoner</b>	<b>§12-7 - Bestemmelseområder</b>
B Boligbebyggelse	SKV Kjøreveg	ST Torg	GT Turveg	H140 Friskt	V Bruk og vern av sjø og vassdrag med tilhørende strandsone	H110 Nedslagsfelt drikkevann	H140 Friskt
BOP Offentlig eller privat tjenesteyting	SF Fortau	SGS Gang-/sykkelveg	GF Friområde	H190 Andre sikringssoner			H190 Andre sikringssoner
BE Energianlegg		SS Sykkelanlegg	M Forsvaret	H200 Ras- og skredfare			H200 Ras- og skredfare
BKT Øvrige kommunaltekniske anlegg		SVT Annen veggrunn - tekniske anlegg	LL Landbruksformål	H250 Annen fare			H250 Annen fare
BKB Kombineret bebyggelse og anleggsformål		SVG Annen veggrunn - grøntareal	V Landbruksformål	H530 Hensyn friluftsliv			H530 Hensyn friluftsliv
Forretning/tjenesteyting		STJ Traseé for jernbane	V Landbruksformål	H590 Bevaring naturmiljø			H590 Bevaring naturmiljø
		SST Annen banegrunn - tekniske anlegg	V Landbruksformål	H740 Båndlegging etter andre lover			H740 Båndlegging etter andre lover
		SKH Kollektivholdeplass					
		SPP Parkeringsplasser					

**Planforslag**

Rev 01 - Revisjon etter første gangs behandling  
Rev 00 - Planforslag til 1. gangs behandling

Avlastet E6 ved Lillehammer  
Hovedalternativ

Saksbehandling iht. plan- og bygningsloven

Dato	17.06.2021	Dato	27.06.2019
Dato	13.12.2021	Dato	13.12.2021

Kommunestyret sitt vedtak  
2. gangs behandling

Offentlig ettersyn fra 18.05.21 til 05.09.21

1. gangs behandling

Kunngjøring av oppstart av planarbeid

Lillehammer kommune

NyeVeier

RAMBOLL

Saknr. Sign.

Målestokk: 1:1000 (A0)

PlanID: 2019024

Kortreferanse: E6-B

Korreferanse: EUREPLAN10

Heidegrunnlag: NN200

Dato: 13.12.2021

Revisjon: 01

Tegning: D001-08