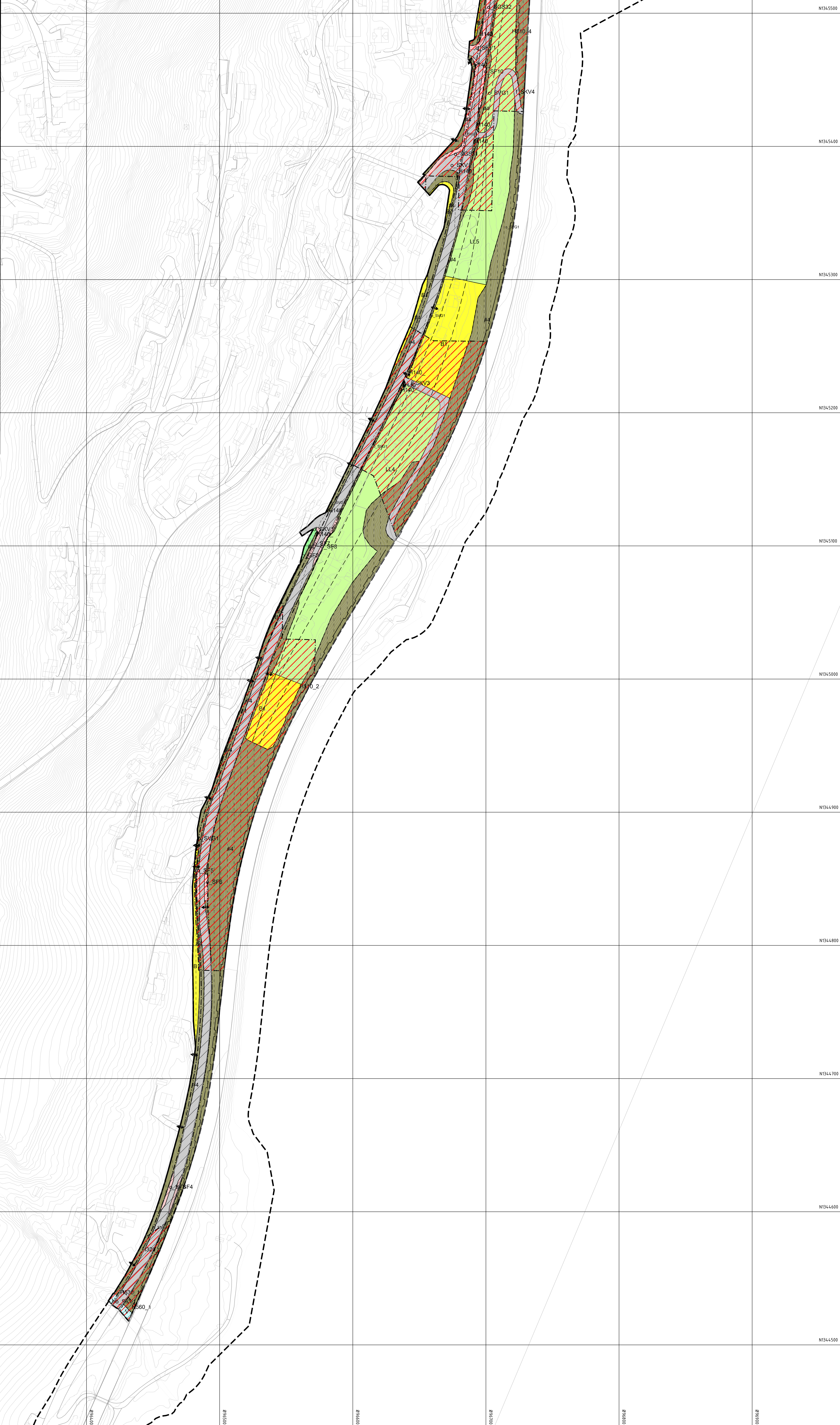
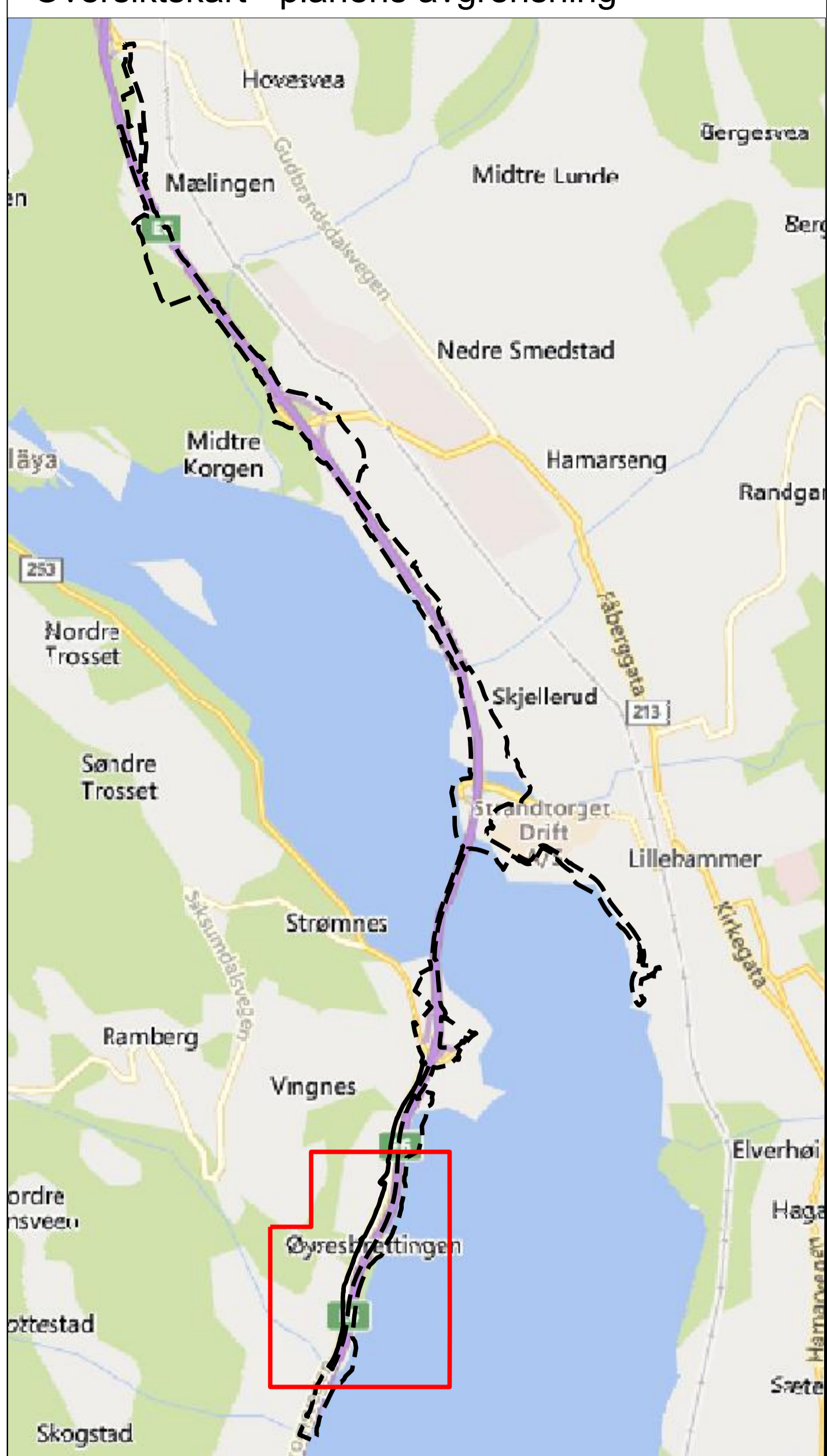


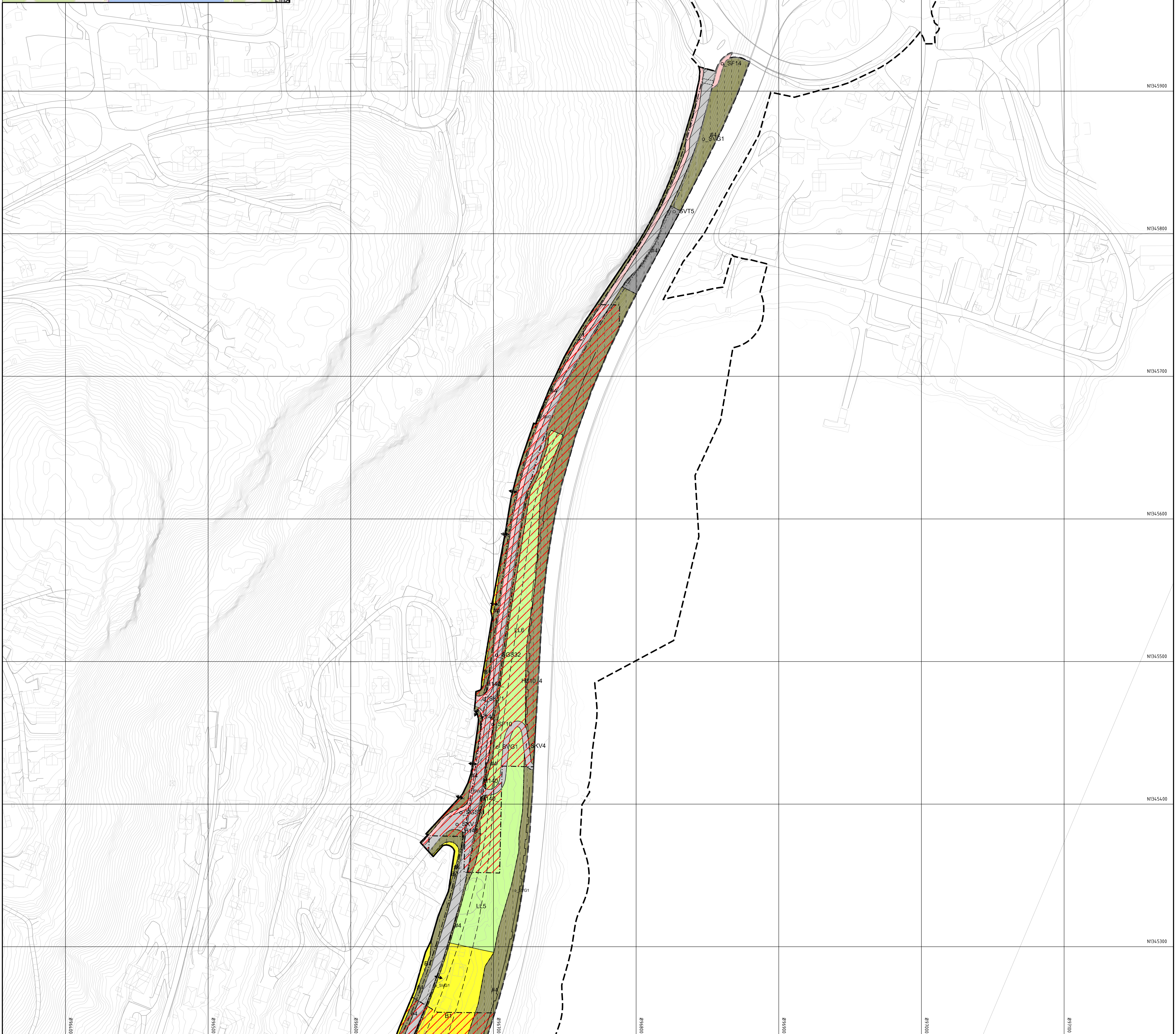
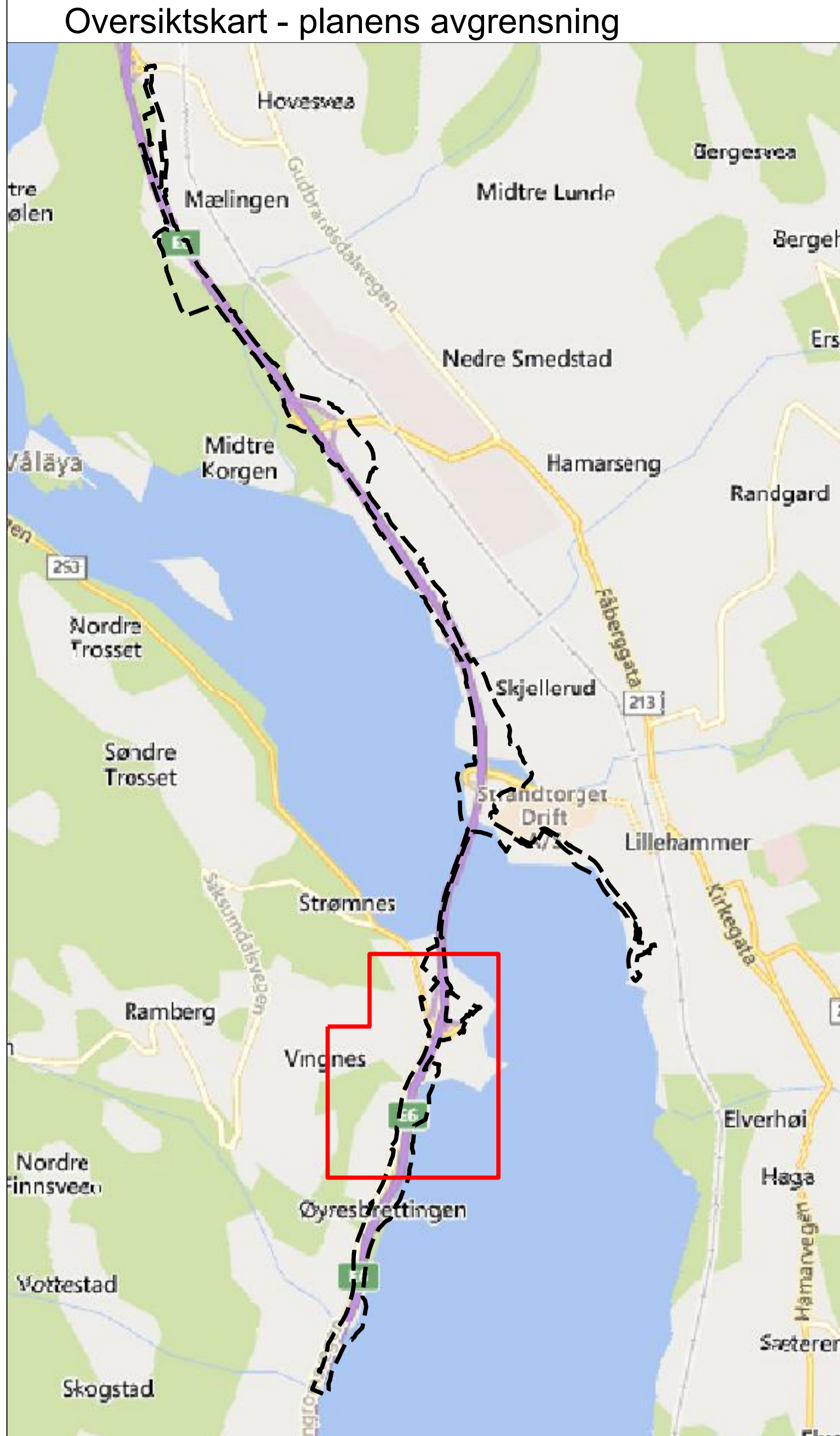
Oversiktskart - planens avgrensning



Tegnforklaring

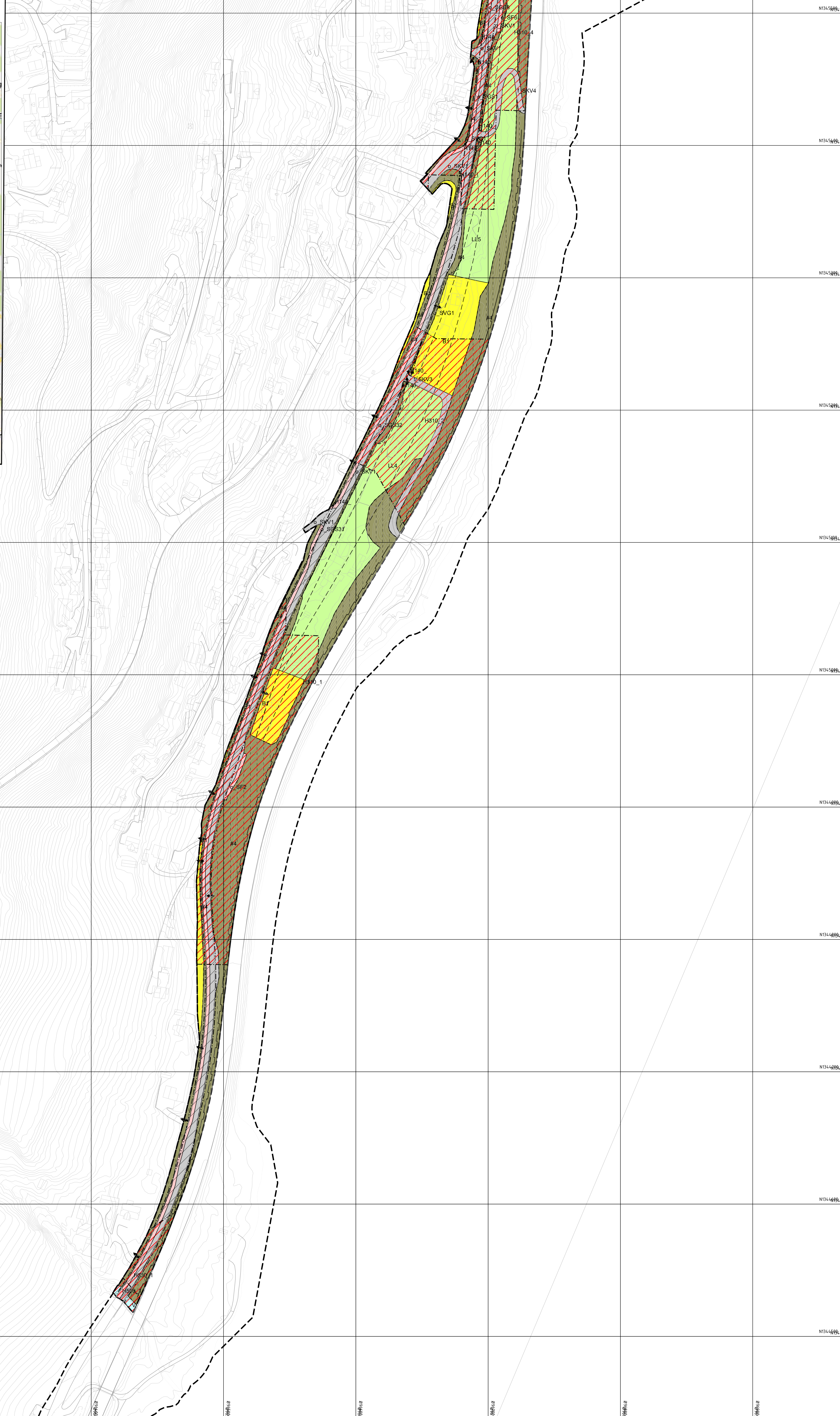
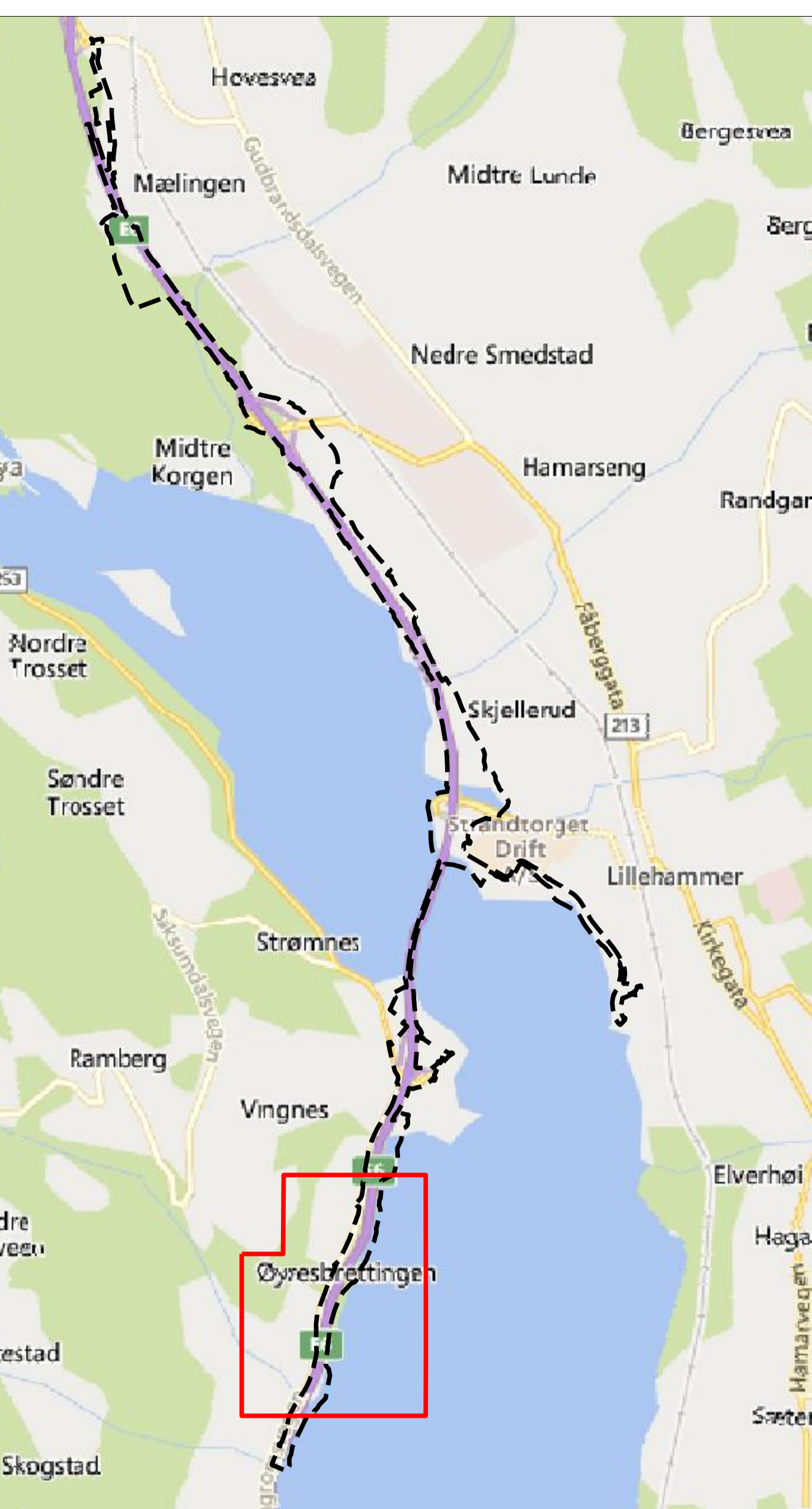
<p>Reguleringsplan PBL 2008</p> <p>§12-5. Nr. 1 - Betygelse og anlegg</p> <ul style="list-style-type: none"> B Boligbetygelse BOP Offentlig eller privat tjenesteyting BN Næringsbetygelse BE Energilanlegg ØK Øvrige kommunaltekniske anlegg BKB Kombineret betygelse og anleggsformål FKB Forretnings/tenesteyting 	<p>§12-6. Nr. 2 - Samferdselsanlegg og teknisk infrastruktur</p> <ul style="list-style-type: none"> SKV Kjøreveg SF Fortau ST Torg SGS Gang-/sykkelveg SS Sykkelanlegg SVT Annen veggrunn - tekniske anlegg SVG Annen veggrunn - grantareal M Forsvaret STJ Trase for jernbane 	<p>§12-5. Nr. 3 - Grønstruktur</p> <ul style="list-style-type: none"> GT Turveg GF Friområde <p>§12-5. Nr. 4 - Forsvaret</p> <ul style="list-style-type: none"> M Forsvaret <p>§12-5. Nr. 5 - Landbruks-, natur- og friluftformål samt reindrift</p> <ul style="list-style-type: none"> LL Landbruksformål V Vassdrag med tilhørende strandsone §12-6 - Hensynsoner H110 Nedslagsfelt drikkevann H140 Friskt H180 Andre sikringsoner H210 Vikår for bruk av arealer, bygninger og anlegg H240 Ras- og skredfare H260 Flomfare 	<p>§12-6 - Hensynsoner</p> <ul style="list-style-type: none"> H260 Annen fare H530 Hensyn friluftsliv H550 Hensyn landskap H560 Bevaring naturmiljø H570 Bevaring kulturmiljø H740 Båndlegging etter andre lover <p>§12-7 - Bestemmelsesområder</p> <ul style="list-style-type: none"> Midlertidig bygge- og anleggsområde Grense for sikringszone Grense for farezone Grense for angitt hensynsone Grense for båndleggingszone Planens begrensning Plangrense Formålsgrense Bestemmelsegrense Midlertidig bygge- og anleggsgrense Byggegrense 	<p>Linjesymbol</p> <ul style="list-style-type: none"> Regulert senterlinje Regulert følgeringsfelt Regulert sløysekjern Regulert støttemur Bru Tunnel <p>Punktsymboler</p> <ul style="list-style-type: none"> Avkjørsel - både inn og utkjørsling 	<p>Bebyggelse som forutsettes fjernet</p> <ul style="list-style-type: none"> Regulert senterlinje Regulert følgeringsfelt Regulert sløysekjern Regulert støttemur Bru Tunnel 	<p>Avviksel - både inn og utkjørsling</p>	<p>Planforslag</p> <p>Rev. 01 - Revisjon etter første gangs behandling Rev. 02 - Planforslag til 1. gangs behandling</p> <p>Avsluttet E6 ved Lillehammer Alternativ 2A: Vingromsvegen med fortau og med møteplasser nord for Hovsivegen, TS-tiltak sør for Hovsivegen</p> <p>Saksbehandling iht. plan- og bygningsloven</p> <p>Kommunesynet sitt vedtak 2. gangs behandling</p> <p>Offentlig ettersyn fra 18.05.21 til 05.09.21</p> <p>1. gangs behandling: 17.06.2021 Kunngjøring av oppstart av planarbeid: 27.06.2019</p> <p>Dato: 13.12.2021 Revisjonsnr.: 01</p> <p>Målestokk: 1:1000 (A6) PlanID: 2109214 Kartgrunnlag: FK8-B Kartreferanse: ELKREKRENTM10 Høydegrunnlag: NN2000</p> <p>Saksnr.: Sign.</p> <p>Uforberedt av: RAMBØLL Tegningsnr.: D002-01</p>
---	--	--	---	--	---	--	---

Oversiktskart - planens avgrensning



<p>Reguleringsplan PBL 2008</p> <p>§12-5. Nr. 1 - Bebyggelse og anlegg</p> <ul style="list-style-type: none"> B Boligbebyggelse BOP Offentlig eller privat tjenesteyting BN Næringsbebyggelse BE Energianlegg ØK Øvrige kommunaltekniske anlegg BKT Kombineret bebyggelse og anleggsformål BKB Forretnings/tenesteyting 		<p>§12-5. Nr. 2 - Samferdselsanlegg og teknisk infrastruktur</p> <ul style="list-style-type: none"> SKV Kjøreforveg SF Fortau ST Torg SGS Gang-/sykkelveg SS Sykkelanlegg SVT Annen veggrunn - tekniske anlegg SVG Annen veggrunn - grantareal STJ Trase for jernbane 		<p>§12-5. Nr. 3 - Grønnstruktur</p> <ul style="list-style-type: none"> GT Turveg GF Friområde <p>§12-5. Nr. 4 - Forsvaret</p> <ul style="list-style-type: none"> M Forsvaret <p>§12-5. Nr. 5 - Landbruks-, natur- og friluftformål samt reindrift</p> <ul style="list-style-type: none"> LL Landbruksformål H110 Nedslagsfelt drikkevann H140 Friskt H180 Andre sikringsoner H200 Ras- og skredfare H250 Flomfare 		<p>§12-5. Nr. 6 - Bruk og vern av sjø og vassdrag med tilhørende strandsone</p> <ul style="list-style-type: none"> V Bruk og vern av sjø og vassdrag med tilhørende strandsone <p>§12-6 - Hensynsoner</p> <ul style="list-style-type: none"> H530 Annen fare H538 Hensyn friluftsliv H550 Hensyn landskap H570 Bevaring naturmiljø H578 Bevaring kulturmiljø H740 Båndlegging etter andre lover <p>§12-7 - Bestemmelsesområder</p> <ul style="list-style-type: none"> Vikår for bruk av arealer, bygninger og anlegg Funksjons- og kvalitetskrav til bygninger, anlegg og utearealer 		<p>Linjensymbol</p> <ul style="list-style-type: none"> Grense for sikringszone Grense for faresone Grense for angitt hensynszone Grense for båndleggingszone Planens begrensning Plangrense Formålgrense Bestemmelsesgrense Midlertidig bygge- og anleggsgrense Byggegrense 		<p>Punktsymboler</p> <ul style="list-style-type: none"> Bebyggelse som forutsettes fjernet Regulert senterlinje Frisklinje Regulert følgegeringsfelt Regulert sløysskjerm Regulert støttemur Bru Tunnel Avkjørsel - både inn og utkjørsling 		<p>Tegnforklaring</p> <p>Rev 01 - Revisjon etter første gangs behandling</p> <p>Rev 00 - Planforslag til 1. gangs behandling</p> <p>Planforslag</p> <p>Aviastet E6 ved Lillehammer</p> <p>Alternativ 2A: Vingromsvegen med fortau og med møteplasser nord for Hovalsvegen, TS-tiltak sør for Hovalsvegen</p> <p>Saksbehandling iht. plan- og bygningsloven</p> <p>Kommunesynet sitt vedtak</p> <p>2. gangs behandling</p> <p>Offentlig ettersyn fra 18.05.21 til 05.09.21</p> <p>1. gangs behandling</p> <p>Kunngjøring av oppstart av planarbeid</p> <p>17.06.2021</p> <p>27.06.2019</p> <p>Dato: 13.12.2021</p> <p>Revisjonsnr: 01</p> <p>Målestokk: 1:1000 (A6)</p> <p>PlanID: 2109234</p> <p>Kartreferanse: EUBERENTEM10</p> <p>Haydegrunnlag: NN2000</p> <p>Saksnr.: Saknr.</p> <p>Sign.: Sign.</p> <p>Lillehammer kommune</p> <p>NyeVeier</p> <p>RAMBØLL</p> <p>D002-02</p>	
--	--	--	--	---	--	--	--	--	--	---	--	--	--

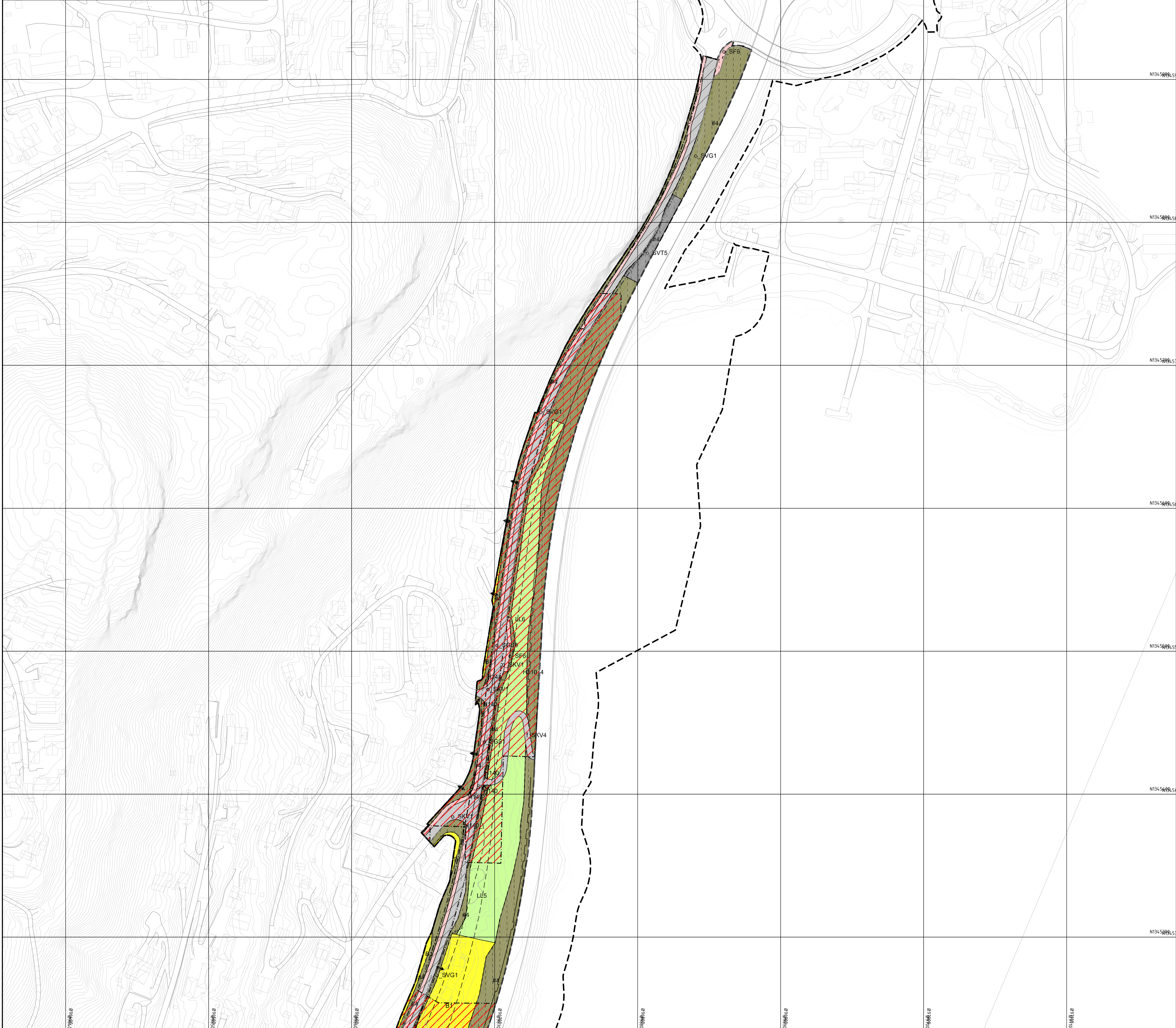
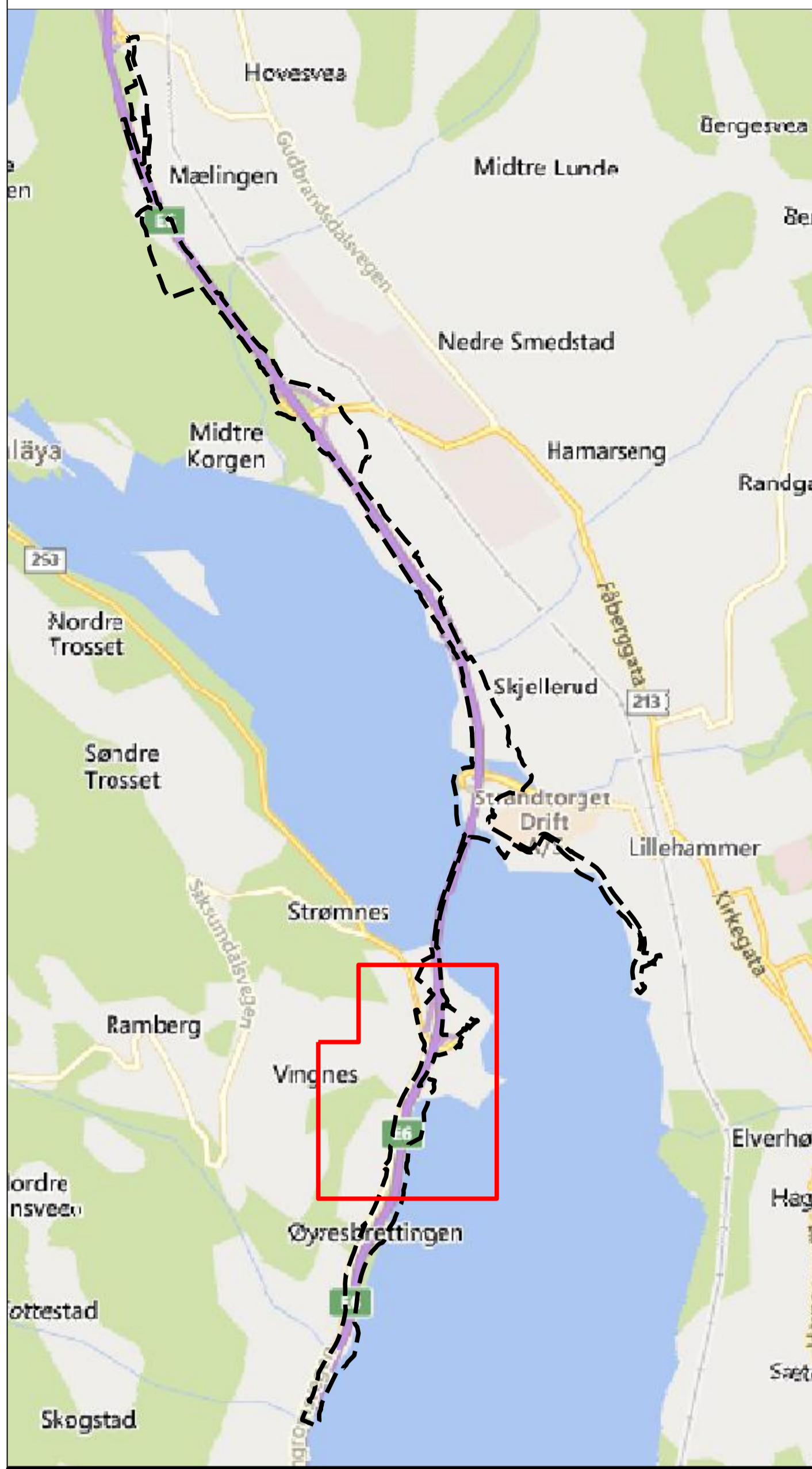
Oversiktskart - planens avgrensning



Tegnforklaring

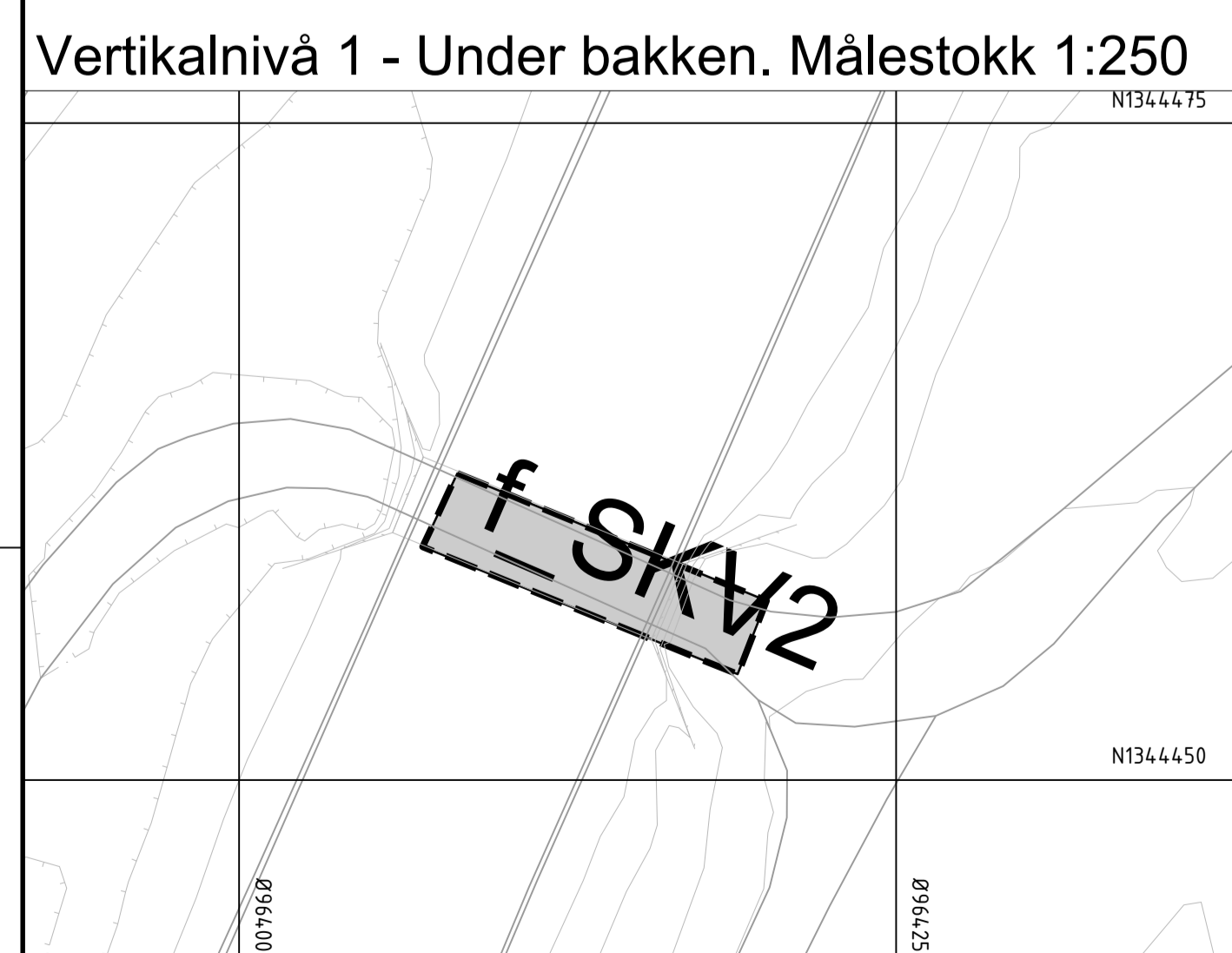
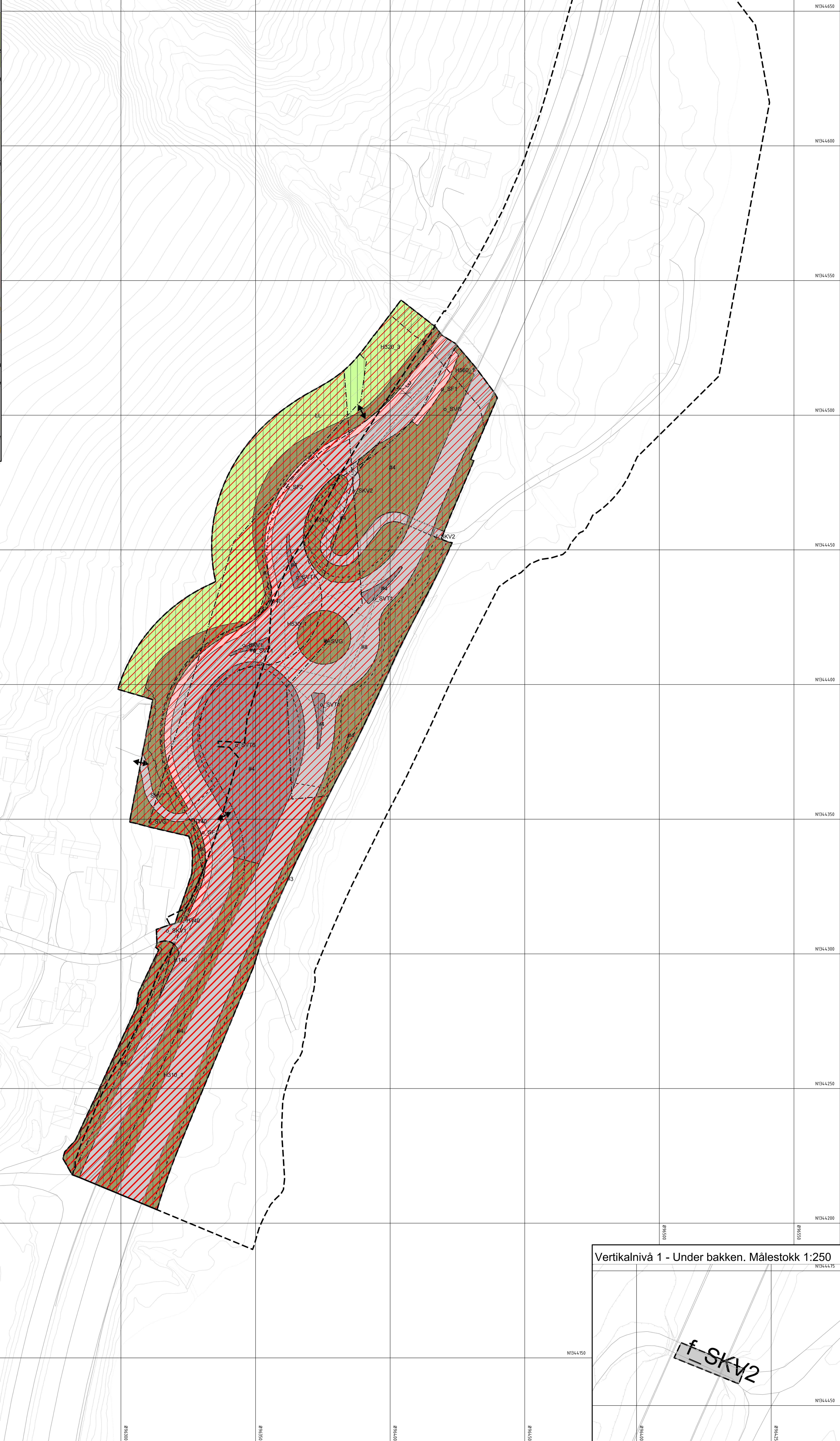
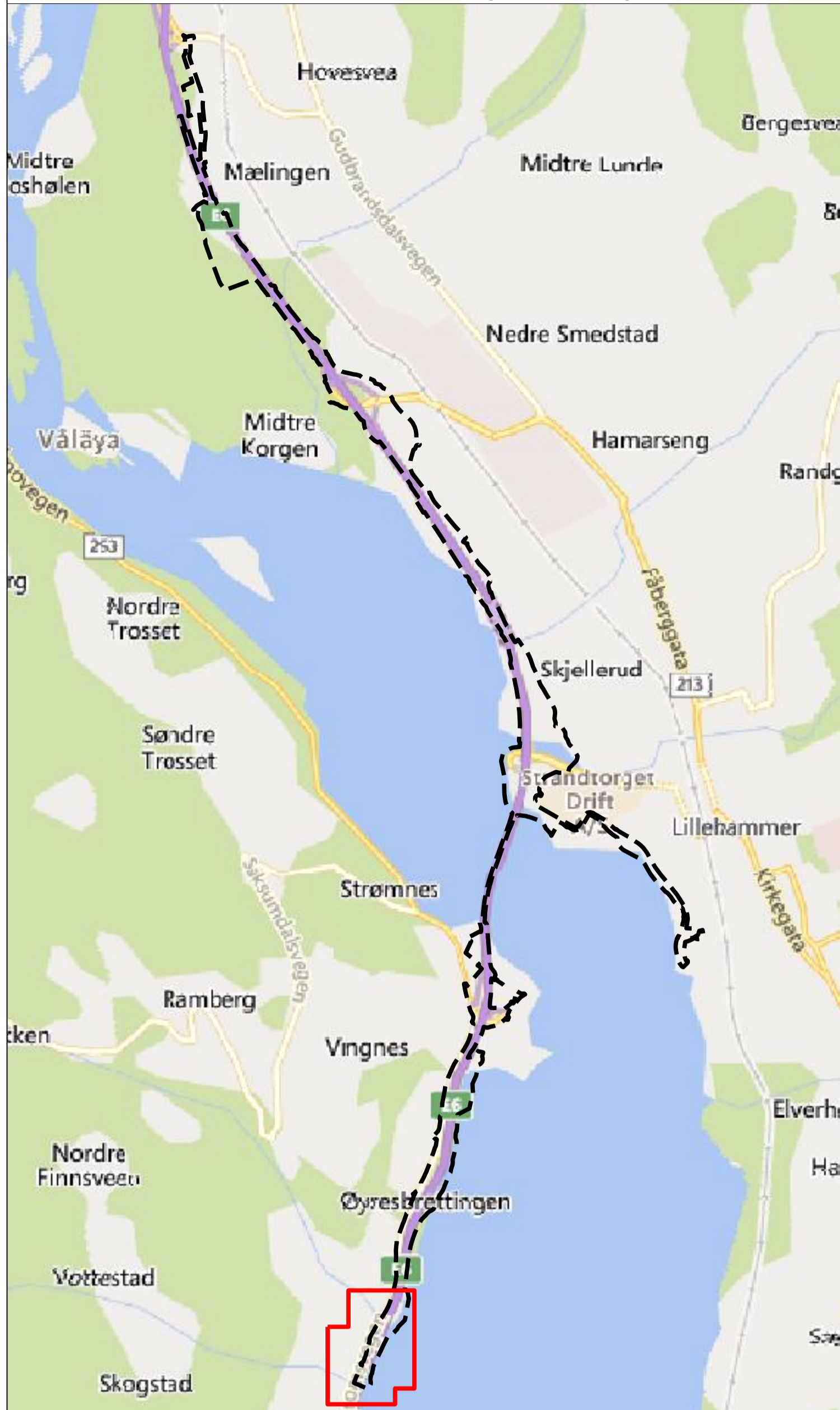
<p>Reguleringsplan PBL 2008</p> <p>§12-5. Nr. 1 - Bebyggelse og anlegg</p> <ul style="list-style-type: none"> B Boligbebyggelse BOP Offentlig eller privat tjenesteyting BN Næringsbebyggelse BE Energianlegg Øvrige kommunaltekniske anlegg BKB Kombineret bebyggelse og anleggsformål BKB Forretnings/tjenesteyting 	<p>§12-6. Nr. 2 - Samferdselsanlegg og teknisk infrastruktur</p> <ul style="list-style-type: none"> SKV Kjøreforveg SF Fortau ST Torg SGS Gang-/sykkelveg SS Sykkelanlegg SVT Annen veggrunn - tekniske anlegg SVG Annen veggrunn - grøntareal STJ Trase for jernbane 	<p>§12-5. Nr. 3 - Grønnstruktur</p> <ul style="list-style-type: none"> GT Turveg GF Friområde <p>§12-5. Nr. 4 - Forsvaret</p> <ul style="list-style-type: none"> M Forsvaret <p>§12-5. Nr. 5 - Landbruks-, natur- og friluftformål samt reindrift</p> <ul style="list-style-type: none"> LL Landbruksformål V Vassdrag med tilhørende strandsone §12-6 - Hensynsoner H110 Nedslagsfelt drikkevann H140 Friskt H180 Andre sikringsoner H210 Ras- og skredfare H220 Flomfare 	<p>§12-7 - Bestemmelsesområder</p> <ul style="list-style-type: none"> Anden fare H530 Hensyn friluftsliv H535 Hensyn landskap H535 Bevaring naturmiljø H570 Bevaring kulturmiljø H740 Båndlegging etter andre lover Vilkår for bruk av arealer, bygninger og anlegg Funksjons- og kvalitetskrav til bygninger, anlegg og utearealer 	<p>Linjesymbol</p> <ul style="list-style-type: none"> Grense for sikringszone Grense for farezone Grense for angitt hensynszone Grense for båndleggingszone Planens begrensning Plangrense Formålsgrense Bestemmelsegrense Midlertidig bygge- og anleggsgrense Byggegrense 	<p>Punktsymboler</p> <ul style="list-style-type: none"> Bebyggelse som forutsettes fjernet Regulert senterlinje Frisktiltne Regulert følgeringsfelt Regulert sløysekjern Regulert stottemur Bru Tunnel Avkjørsel - både inn og utkjørsel 	<p>Planforslag</p> <p>Rev. 01 - Revisjon etter første gangs behandling</p> <p>Rev. 00 - Planforslag til 1. gangs behandling</p> <p>Aviastet E6 ved Lillehammer Alternativ 2A: Vingromsvegen med fortau og med møteplasser nord for Hovslivvegen, TS-illtak sør for Hovslivvegen</p> <p>Saksbehandling iht. plan- og bygningsloven</p> <p>Kommunesynet sitt vedtak 2. gangs behandling</p> <p>Offentlig ettersyn fra 18.05.21 til 05.09.21</p> <p>1. gangs behandling 17.06.2021</p> <p>Kunngjøring av oppstart av planarbeid 27.06.2019</p> <p>Dato: 13.12.2021 Revisjonsnr.: 01</p> <p>Målestokk: 1:1000 (A6)</p> <p>PlanID: 2019P24</p> <p>Kartgrunnlag: EKB-B</p> <p>Korrelasjonsnr.: EURE3982NTM10</p> <p>Hydegrunnlag: NN2000</p> <p>Saksnr.: Sign.</p> <p>Uforberedt av: RAMBØLL</p> <p>Tegningsnr.: D002-03</p>
--	--	--	--	---	--	--

Oversiktskart - planens avgrensning



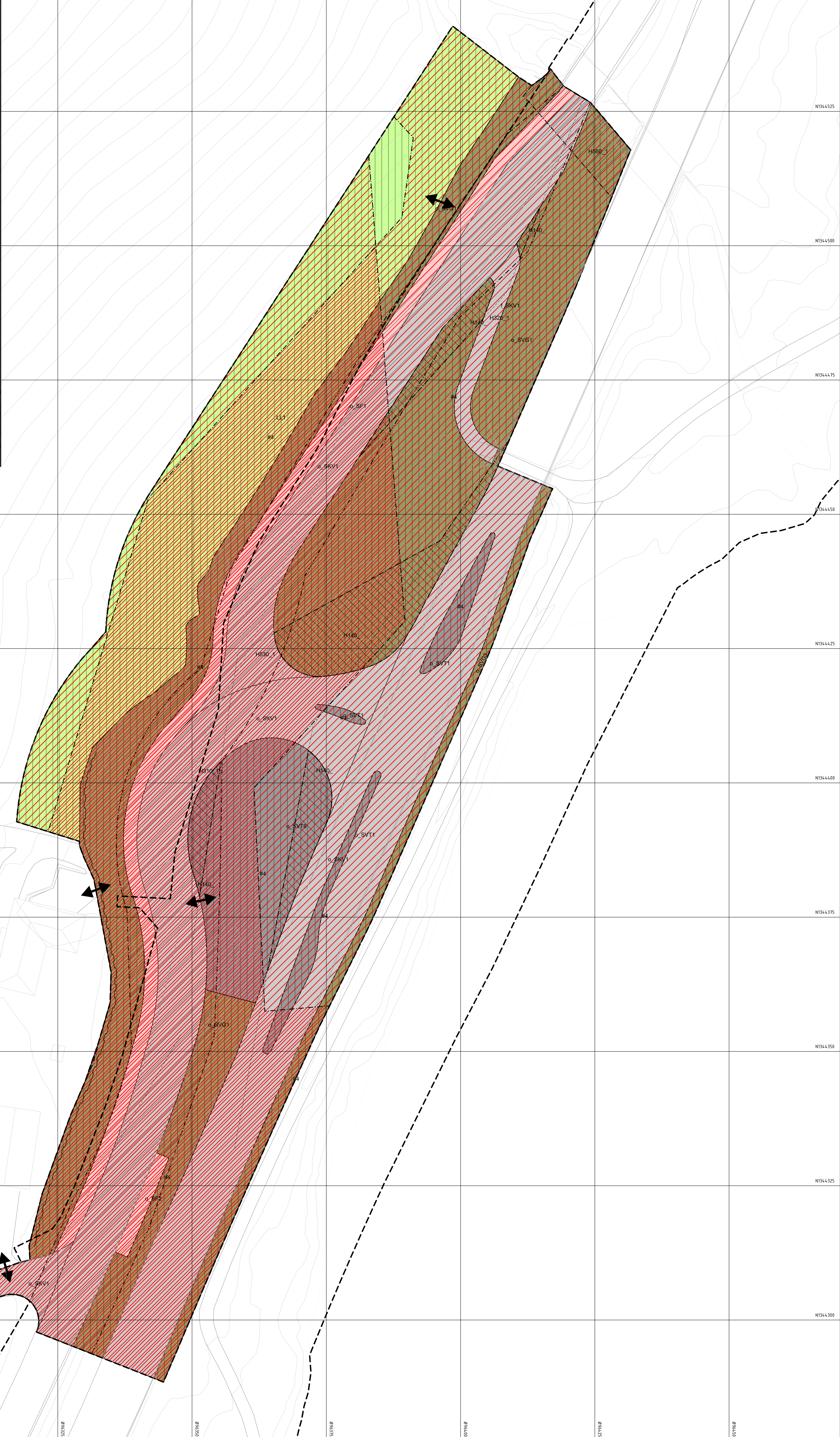
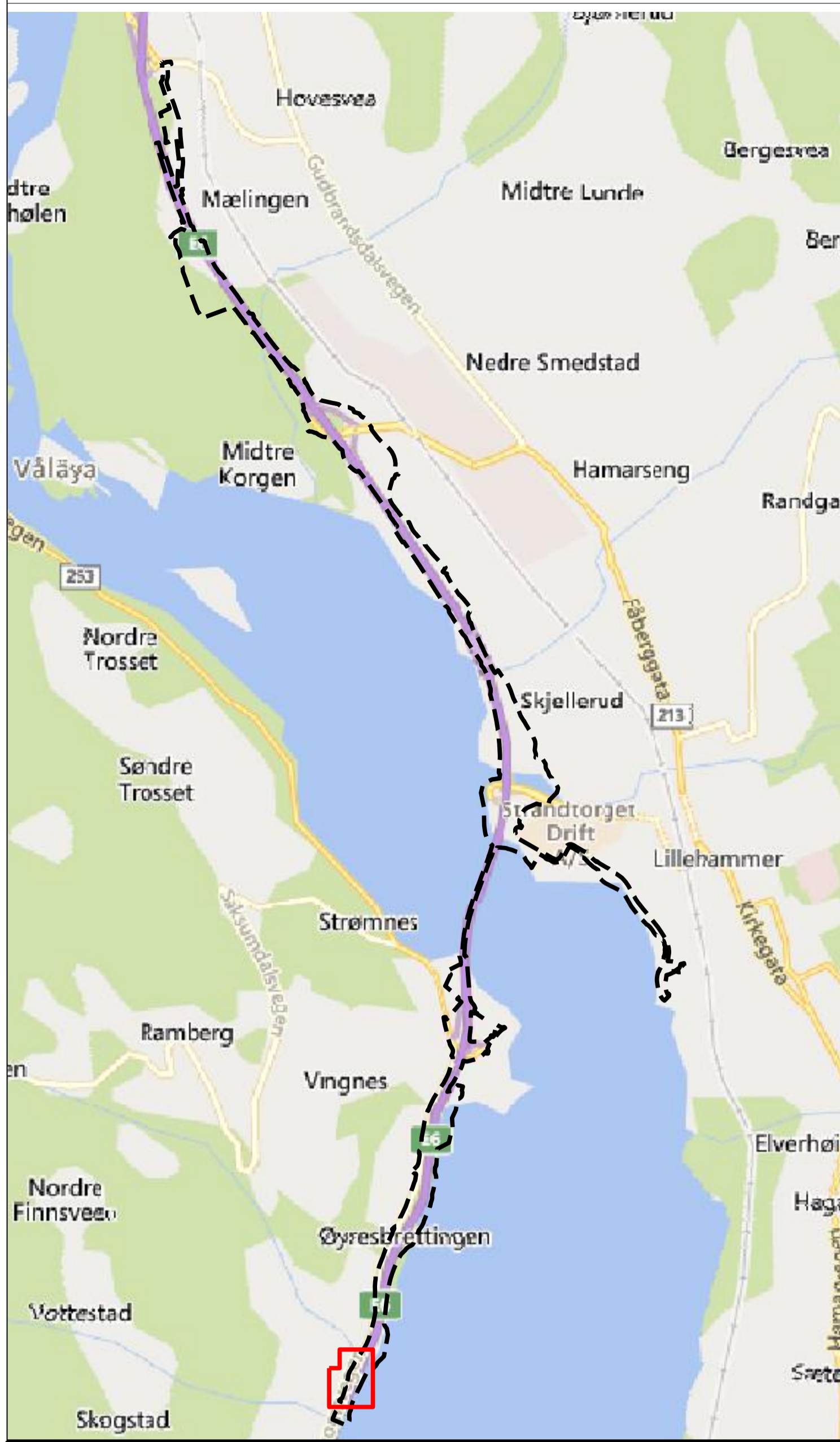
<p>Reguleringsplan PBL 2008</p> <p>§12-5. Nr. 1 - Bebyggelse og anlegg</p> <ul style="list-style-type: none"> B Boligbebyggelse BOP Offentlig eller privat tjenestetilbygning BN Næringsbebyggelse BE Energianlegg ØK Øvrige kommunaltekniske anlegg BKB Kombineret bebyggelse og anleggsformål BKB Forretningstjenestetilbygning 		<p>§12-5. Nr. 2 - Samferdselsanlegg og teknisk infrastruktur</p> <ul style="list-style-type: none"> SKV Kjøreforveg SF Fortau ST Torg SGS Gang-/sykkelveg SS Sykkelanlegg SVT Annen veggrunn - tekniske anlegg SVG Annen veggrunn - grantareal STJ Trase for jernbane 		<p>§12-5. Nr. 3 - Grønnstruktur</p> <ul style="list-style-type: none"> GT Turveg GF Friområde <p>§12-5. Nr. 4 - Forsvaret</p> <ul style="list-style-type: none"> M Forsvaret <p>§12-5. Nr. 5 - Landbruks-, natur- og friluftformål samt dreindrift</p> <ul style="list-style-type: none"> LL Landbruksformål V Bruk og vern av sjø og vassdrag med tilhørende strandsone H110 Nedslagsfelt drikkevann N140 Friskt N140 Andre sikringssoner H120 Ras- og skredfare H200 Flomfare 		<p>§12-6 - Hensynsoner</p> <ul style="list-style-type: none"> H200 Annen fare H530 Hensyn friluftsliv H550 Hensyn landskap H570 Bevaring naturmiljø H570 Bevaring kulturmiljø H740 Båndlegging etter andre lover <p>§12-7 - Bestemmelsesområder</p> <ul style="list-style-type: none"> Vikår for bruk av arealer, bygninger og anlegg Funksjons- og kvalitetskrav til bygninger, anlegg og utearealer 		<p>Linjensymbol</p> <ul style="list-style-type: none"> Grense for sikringszone Grense for faresone Grense for angitt hensynszone Grense for båndleggingszone Planens begrensning Plangrense Formålsgrense Bestemmelsegrense Midlertidig bygge- og anleggsgrense Byggegrense 		<p>Bebyggelse som forutsettes fjernet</p> <ul style="list-style-type: none"> Regulert senterlinje Frisklinje Regulert følgeringsfelt Regulert sløysskjerm Regulert støttemur Bru Tunnel <p>Punktsymboler</p> <ul style="list-style-type: none"> Avkjørsel - både inn og utkjørsling 		<p>Tegnforklaring</p> <p>Rev. 01 - Revisjon etter første gangs behandling</p> <p>Rev. 00 - Planforslag til 1. gangs behandling</p> <p>Planforslag</p> <p>Aviløst E6 ved Lillehammer</p> <p>Alternativ 2A: Vingromsvegen med fortau og med møteplasser nord for Hovalsvegen, TS-tiltak sør for Hovalsvegen</p> <p>Saksbehandling iht. plan- og bygningsloven</p> <p>Kommunesynet sitt vedtak</p> <p>2. gangs behandling</p> <p>Offentlig ettersyn fra 18.05.21 til 05.09.21</p> <p>1. gangs behandling</p> <p>Kunngjøring av oppstart av planarbeid</p> <p>17.06.2019</p> <p>Dato: 13.12.2021</p> <p>Revisjonsnr.: 01</p> <p>Målestokk: 1:1000 (A0)</p> <p>PlanID: 2019214</p> <p>Kartreferanse: EUBERENTM10</p> <p>Haydegrunnlag: NN2000</p> <p>Dato: 17.06.2019</p> <p>Uforberedt av: RAMBØLL</p> <p>Tegningsnr.: D002-04</p>	
--	--	--	--	--	--	---	--	--	--	---	--	--	--

Oversiktskart - planens avgrensning



<p>Reguleringsplan PBL 2008</p> <p>§12-5. Nr. 1 - Bebyggelse og anlegg</p> <ul style="list-style-type: none"> B Boligbebyggelse BOP Offentlig eller privat tjenesteyting BN Næringsbebyggelse BE Energianlegg BKT Øvrige kommunaltekniske anlegg BKB Kombineret bebyggelse og anleggsformål BKB Forretning/tjenesteyting 	<p>§12-5. Nr. 2 - Samferdselsanlegg og teknisk infrastruktur</p> <ul style="list-style-type: none"> SKV Kjøreveg SF Fortau ST Torg SGS Gang-/sykkelveg SS Sykkelanlegg SVT Annen veggrunn - tekniske anlegg SVG Annen veggrunn - grantareal STJ Trase for jernbane 	<p>§12-5. Nr. 3 - Grønnstruktur</p> <ul style="list-style-type: none"> GT Turveg GF Friområde <p>§12-5. Nr. 4 - Forsvaret</p> <ul style="list-style-type: none"> M Forsvaret <p>§12-5. Nr. 5 - Landbruks-, natur- og friluftformål samt reindrift</p> <ul style="list-style-type: none"> LL Landbruksformål V Vassdrag med tilhørende strandsone Hensynsoner H110 Nedslagsfelt drikkevann H140 Friskt H180 Andre sikringssoner H210 Ras- og skredfare H260 Flomfare 	<p>§12-5. Nr. 6 - Bruk og vern av sjø og vassdrag med tilhørende strandsone</p> <ul style="list-style-type: none"> V Vassdrag med tilhørende strandsone <p>§12-6 - Hensynsoner</p> <ul style="list-style-type: none"> H110 Nedslagsfelt drikkevann H140 Friskt H180 Andre sikringssoner H210 Ras- og skredfare H260 Flomfare <p>§12-7 - Bestemmelsesområder</p> <ul style="list-style-type: none"> Hensyn frituftsliv Hensyn landskap Bevaring naturmiljø Bevaring kulturmiljø Båndlegging etter andre lover Vilkår for bruk av arealer, bygninger og anlegg Funksjons- og kvalitetskrav til bygninger, anlegg og utarealer 	<p>Linjensymbol</p> <ul style="list-style-type: none"> --- Grense for sikringszone --- Grense for farezone --- Grense for angitt hensynszone --- Planens begrensning --- Plangrense --- Formålsgrense --- Bestemmelsegrense --- Midlertidig bygge- og anleggsgrense --- Byggegrense 	<p>Punktsymboler</p> <ul style="list-style-type: none"> --- Bebyggelse som forutsettes fjernet --- Regulert senterlinje --- Frisktiltipe --- Regulert følgergerfett --- Regulert sløykjerem --- Regulert støytemur --- Bru --- Tunnel --- Avkjørsel - både inn og utkjørsel 	<p>Tegnforklaring</p> <p>0 12,5 25m</p>	<p>Planforslag</p> <p>Rev. 01 - Revisjon etter første gangs behandling Rev. 00 - Planforslag til 1. gangs behandling</p> <p>Saksbehandling iht. plan- og bygningsloven</p> <p>Kommunesynet sitt vedtak 2. gangs behandling</p> <p>Offentlig ettersyn fra 19.05.21 til 05.09.21</p> <p>1. gangs behandling</p> <p>Kunngjøring av oppstart av planarbeid</p> <p>Dato: 27.06.2019 Revisjonsnr.: 01</p> <p>Målestokk: 1:500 (A0) PlanID: 310924 Kartgrunnlag: EKB-B Kartreferanse: EUREBRNENTM10 Haydegrunnlag: NN2000</p> <p>Saksnr.: Sign.</p> <p>Uforberedt av: Tegningsnr.: Lillehammer kommune NyeVeier RAMBØLL D002-05</p>
---	---	---	---	---	---	--	---

Oversiktskart - planens avgrensning



Tegnforklaring

Reguleringsplan PBL 2008 §12-5. Nr. 1 - Bebyggelse og anlegg		§12-5. Nr. 2 - Samferdselsanlegg og teknisk infrastruktur		§12-5. Nr. 3 - Grønnstruktur		§12-5. Nr. 4 - Forsvaret		§12-5. Nr. 5 - Landbruks-, natur- og friluftsmiljø	
B	Boisbebyggelse	SKV	Kjøreveg	GT	Turveg	M	Forsvaret	LL	Landbruksformål
BOP	Offentlig eller privat tjenesteyting	SF	Fortau	SS	Gang/sykelveg	SVT	Annen veggrunn - tekniske anlegg	H110	Nedslagsfelt drikkevann
BN	Næringsbebyggelse	ST	Torg	SGS	Sykelanlegg	SVG	Annen veggrunn - grantareal	H140	Friskt
BE	Energianlegg	SS	Gang/sykelveg	SGS	Sykelanlegg	STJ	Trasé for jernbane	H180	Andre sikringssoner
BKT	Øvrige kommunaltekniske anlegg	SVT	Annen veggrunn - tekniske anlegg	SGS	Sykelanlegg			H240	Ras- og skredfare
BKB	Kombinert bebyggelse og anleggsformål	SVG	Annen veggrunn - grantareal	SGS	Sykelanlegg			H260	Flomfare
BKB	Forretnings/tjenesteyting	STJ	Trasé for jernbane	SGS	Sykelanlegg				

H260	Annen fare	H110	Nedslagsfelt drikkevann
H530	Hensyn friluftsliv	H140	Friskt
H550	Hensyn landskap	H180	Andre sikringssoner
H560	Bevaring naturmiljø	H240	Ras- og skredfare
H570	Bevaring kulturmiljø	H260	Flomfare
H580	Båndlegging etter andre lover		

§12-6 - Hensynsoner

H110	Nedslagsfelt drikkevann	H110	Landbruksformål
H140	Friskt	H140	Bruk og vern av sjø og vassdrag med tilhørende strandsone
H180	Andre sikringssoner	H180	Bestemmelserområder
H240	Ras- og skredfare	H240	Vilkår for bruk av arealer, bygninger og anlegg
H260	Flomfare	H260	Funksjons- og kvalitetskrav til bygninger, anlegg og utearealer

§12-7 - Bestemmelserområder

H110	Landbruksformål	H110	Landbruksformål
H140	Bruk og vern av sjø og vassdrag med tilhørende strandsone	H140	Bruk og vern av sjø og vassdrag med tilhørende strandsone
H180	Bestemmelserområder	H180	Vilkår for bruk av arealer, bygninger og anlegg
H240	Funksjons- og kvalitetskrav til bygninger, anlegg og utearealer	H240	Funksjons- og kvalitetskrav til bygninger, anlegg og utearealer

Linjesymbol

---	Grense for sikringszone	---	Grense for sikringszone
---	Grense for faresone	---	Grense for faresone
---	Grense for angitt hensynsone	---	Grense for angitt hensynsone
---	Grense for båndleggingsone	---	Grense for båndleggingsone
---	Planens begrensning	---	Planens begrensning
---	Formålsgrense	---	Formålsgrense
---	Bestemmelsegrense	---	Bestemmelsegrense
---	Midlertidig bygge- og anleggsgrense	---	Midlertidig bygge- og anleggsgrense
---	Byggegrense	---	Byggegrense

Punktsymboler

+	Avkjørsel - både inn og utkjørsel
---	-----------------------------------

Planforslag

Rev 01 - Revisjon etter første gangs behandling
 Rev 00 - Planforslag til 1. gangs behandling

Aviastet E6 ved Lillehammer
 Alternativ 2E: T-kryss i Øyresvika

Saksbehandling iht. plan- og bygningsloven
 Kommunestyret sitt vedtak
 2. gangs behandling

Offentlig ettersyn fra 18.05.21 til 05.09.21

1. gangs behandling: 17.06.2021
 Kuningering av oppstart av planarbeid: 27.06.2019

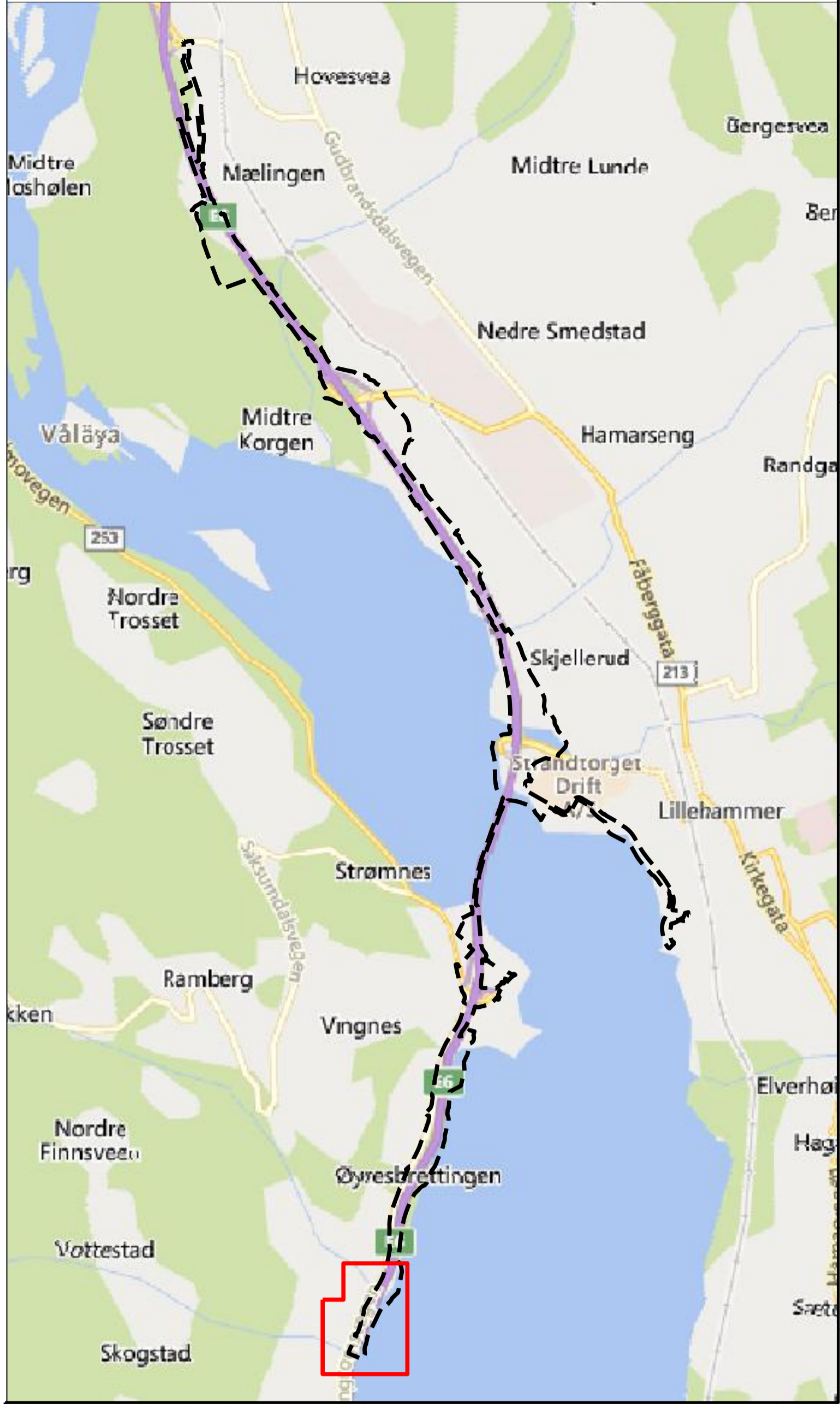
Dato: 13.12.2021
 Revisjonsnr.: 01

Målestokk: 1:250 (A0)
 PlanID: 210P214
 Kartreferanse: EUREBENTM10
 Høydegrunnlag: NN2000

Saksnr.: Saknr.
 Sign.: Sign.

Uforberedt av: **RAMBØLL**
 Tegningsnr.: D002-06

Oversiktskart - planens avgrensning



Reguleringsplan PBL 2008		§12-5. Nr. 1 - Bebyggelse og anlegg		§12-5. Nr. 2 - Samferdselsanlegg og teknisk infrastruktur		§12-5. Nr. 3 - Grønnstruktur		§12-5. Nr. 4 - Forsvaret		§12-5. Nr. 5 - Landbruks-, natur- og friluftsmålsområder		§12-5. Nr. 6 - Bruk og vern av sjø og vassdrag med tilhørende strandsone		§12-6 - Hensynsområder		§12-7 - Bestemmelsesområder		Linijsymbol		Punktsymboler	
B	Boisbebyggelse	SKV	Kjøreveg	SBT	Annen bane grunn - tekniske anlegg	GT	Turveg	M	Forsvaret	LL	Landbruksformål	H200	Annen fare	[]	Midlertidig bygge- og anleggsområde	[]	Bebyggelse som forutsettes fjernet	[]	Regulert senterlinje	[]	Regulert senterlinje
BOP	Offentlig eller privat tjenesteyting	SF	Fortau	SKH	Kollektivholdeplass	SS	Sykkelanlegg	SVT	Annen veggrunn - tekniske anlegg	H500	Hensyn friluftsliv	H530	Hensyn friluftsliv	[]	Grense for sikringszone	[]	Regulert senterlinje	[]	Regulert senterlinje	[]	Regulert senterlinje
BN	Næringsbebyggelse	ST	Torg	SPP	Parkeringsplasser	SGS	Gang-/sykkelveg	SVG	Annen veggrunn - tekniske anlegg	H550	Hensyn landskap	H560	Hensyn landskap	[]	Grense for faresone	[]	Regulert senterlinje	[]	Regulert senterlinje	[]	Regulert senterlinje
BE	Energiplanlegg	SS	Sykkelanlegg	GT	Turveg	SS	Sykkelanlegg	SVT	Annen veggrunn - tekniske anlegg	H570	Bevaring naturmiljø	H580	Bevaring naturmiljø	[]	Grense for anlagt hensynsområde	[]	Regulert senterlinje	[]	Regulert senterlinje	[]	Regulert senterlinje
BKT	Øvrige kommunaltekniske anlegg	SS	Sykkelanlegg	GF	Friområde	SS	Sykkelanlegg	SVT	Annen veggrunn - tekniske anlegg	H740	Båndlegging etter andre lover	H750	Båndlegging etter andre lover	[]	Grense for båndleggingssone	[]	Regulert senterlinje	[]	Regulert senterlinje	[]	Regulert senterlinje
BKB	Kombinert bebyggelse og anleggsformål	SS	Sykkelanlegg	GF	Friområde	SS	Sykkelanlegg	SVT	Annen veggrunn - tekniske anlegg	H760	Friskt	H770	Friskt	[]	Planngrense	[]	Regulert senterlinje	[]	Regulert senterlinje	[]	Regulert senterlinje
BKB	Forretnings/tenesteyting	SS	Sykkelanlegg	GF	Friområde	SS	Sykkelanlegg	SVT	Annen veggrunn - tekniske anlegg	H780	Andre sikringssoner	H790	Andre sikringssoner	[]	Formålsgrense	[]	Regulert senterlinje	[]	Regulert senterlinje	[]	Regulert senterlinje
		SS	Sykkelanlegg	GF	Friområde	SS	Sykkelanlegg	SVT	Annen veggrunn - tekniske anlegg	H800	Ras- og skredfare	H810	Ras- og skredfare	[]	Bestemmelsegrense	[]	Regulert senterlinje	[]	Regulert senterlinje	[]	Regulert senterlinje
		SS	Sykkelanlegg	GF	Friområde	SS	Sykkelanlegg	SVT	Annen veggrunn - tekniske anlegg	H820	Flomfare	H830	Flomfare	[]	Midlertidig bygge- og anleggsområde	[]	Regulert senterlinje	[]	Regulert senterlinje	[]	Regulert senterlinje
		SS	Sykkelanlegg	GF	Friområde	SS	Sykkelanlegg	SVT	Annen veggrunn - tekniske anlegg	H840	Flomfare	H850	Flomfare	[]	Byggegrense	[]	Regulert senterlinje	[]	Regulert senterlinje	[]	Regulert senterlinje
		SS	Sykkelanlegg	GF	Friområde	SS	Sykkelanlegg	SVT	Annen veggrunn - tekniske anlegg	H860	Flomfare	H870	Flomfare	[]	Byggegrense	[]	Regulert senterlinje	[]	Regulert senterlinje	[]	Regulert senterlinje
		SS	Sykkelanlegg	GF	Friområde	SS	Sykkelanlegg	SVT	Annen veggrunn - tekniske anlegg	H880	Flomfare	H890	Flomfare	[]	Byggegrense	[]	Regulert senterlinje	[]	Regulert senterlinje	[]	Regulert senterlinje
		SS	Sykkelanlegg	GF	Friområde	SS	Sykkelanlegg	SVT	Annen veggrunn - tekniske anlegg	H900	Flomfare	H910	Flomfare	[]	Byggegrense	[]	Regulert senterlinje	[]	Regulert senterlinje	[]	Regulert senterlinje
		SS	Sykkelanlegg	GF	Friområde	SS	Sykkelanlegg	SVT	Annen veggrunn - tekniske anlegg	H920	Flomfare	H930	Flomfare	[]	Byggegrense	[]	Regulert senterlinje	[]	Regulert senterlinje	[]	Regulert senterlinje
		SS	Sykkelanlegg	GF	Friområde	SS	Sykkelanlegg	SVT	Annen veggrunn - tekniske anlegg	H940	Flomfare	H950	Flomfare	[]	Byggegrense	[]	Regulert senterlinje	[]	Regulert senterlinje	[]	Regulert senterlinje
		SS	Sykkelanlegg	GF	Friområde	SS	Sykkelanlegg	SVT	Annen veggrunn - tekniske anlegg	H960	Flomfare	H970	Flomfare	[]	Byggegrense	[]	Regulert senterlinje	[]	Regulert senterlinje	[]	Regulert senterlinje
		SS	Sykkelanlegg	GF	Friområde	SS	Sykkelanlegg	SVT	Annen veggrunn - tekniske anlegg	H980	Flomfare	H990	Flomfare	[]	Byggegrense	[]	Regulert senterlinje	[]	Regulert senterlinje	[]	Regulert senterlinje
		SS	Sykkelanlegg	GF	Friområde	SS	Sykkelanlegg	SVT	Annen veggrunn - tekniske anlegg	H1000	Flomfare	H1010	Flomfare	[]	Byggegrense	[]	Regulert senterlinje	[]	Regulert senterlinje	[]	Regulert senterlinje

Planforslag

Rev. 01 - Revisjon etter første gangs behandling
 Rev. 00 - Planforslag til 1. gangs behandling

Dato: 15.12.2021
 Revisjonsnr.: 01

Målestokk: 1:500 (A0)
 PlanID: 2019P24
 Kartgrunnlag: EKB-B
 Kartreferanse: EUREBRNTEM10
 Haydegrunnlag: NN2000

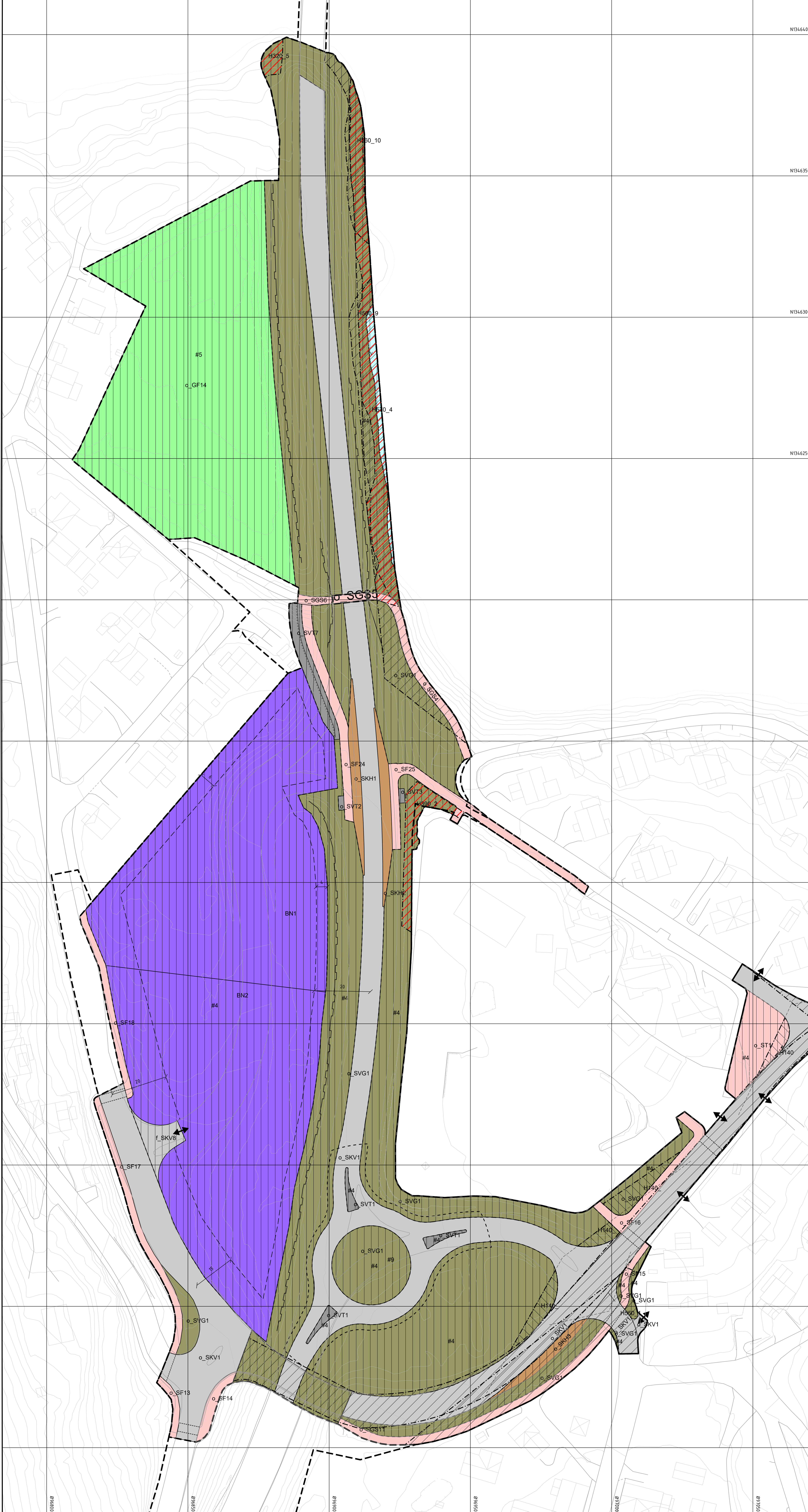
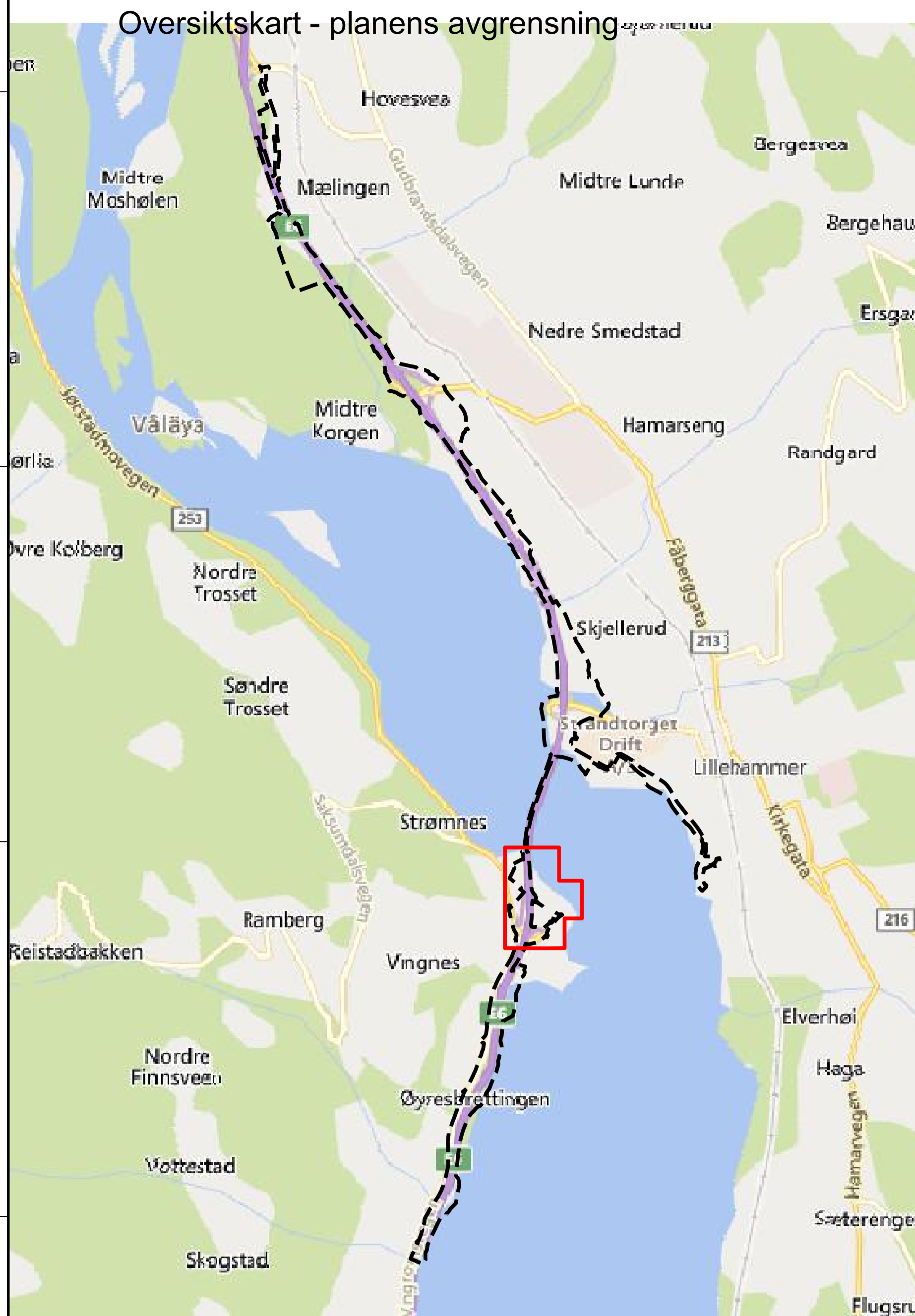
Saksbehandling iht. plan- og bygningsloven

Kommunesyret sitt vedtak
 2. gangs behandling
 Offentlig ettersyn fra 18.05.21 til 05.09.21

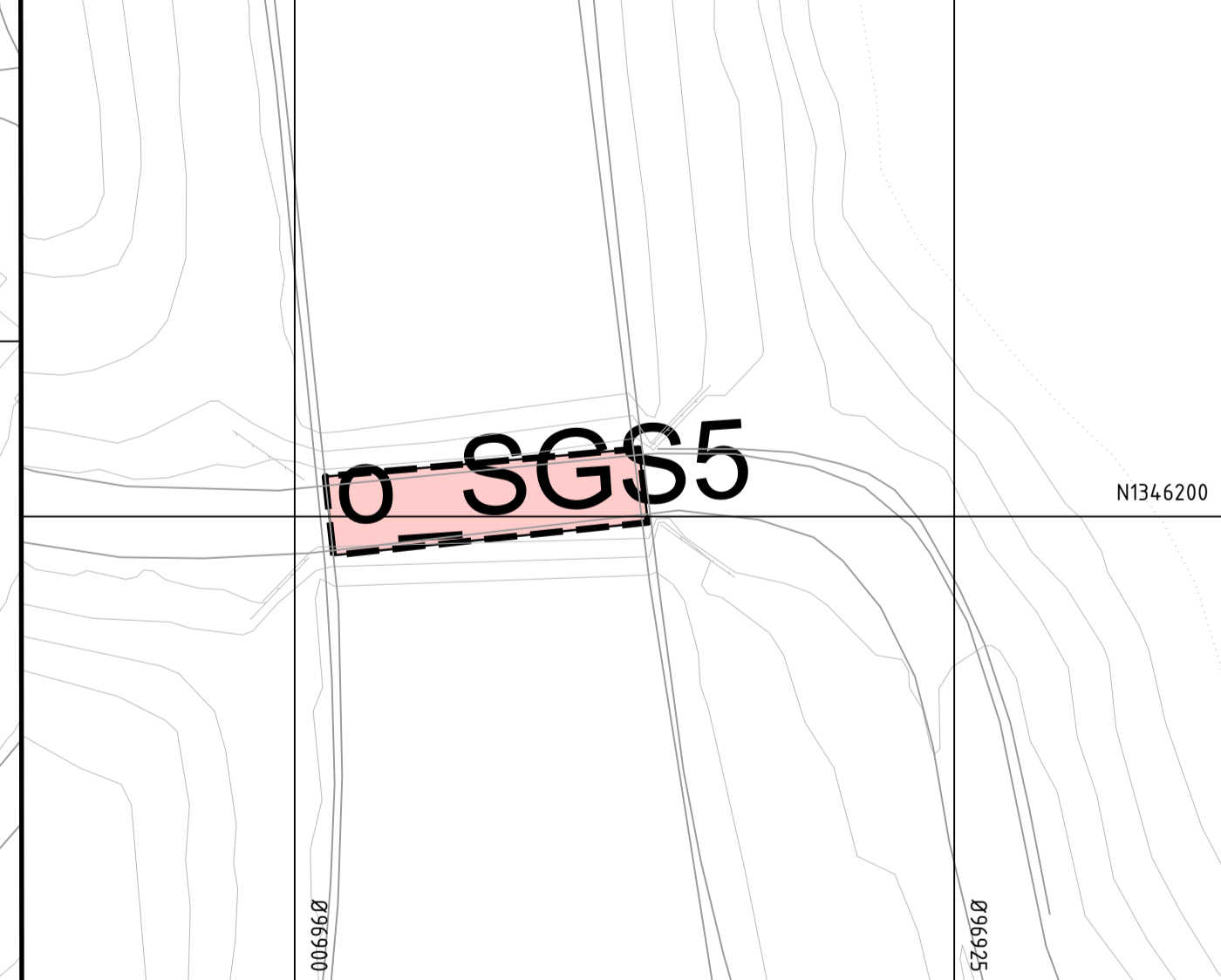
1. gangs behandling: 17.06.2019
 Kuningting av oppstart av planarbeid: 27.06.2019

Dato: 15.12.2021
 Revisjonsnr.: 01

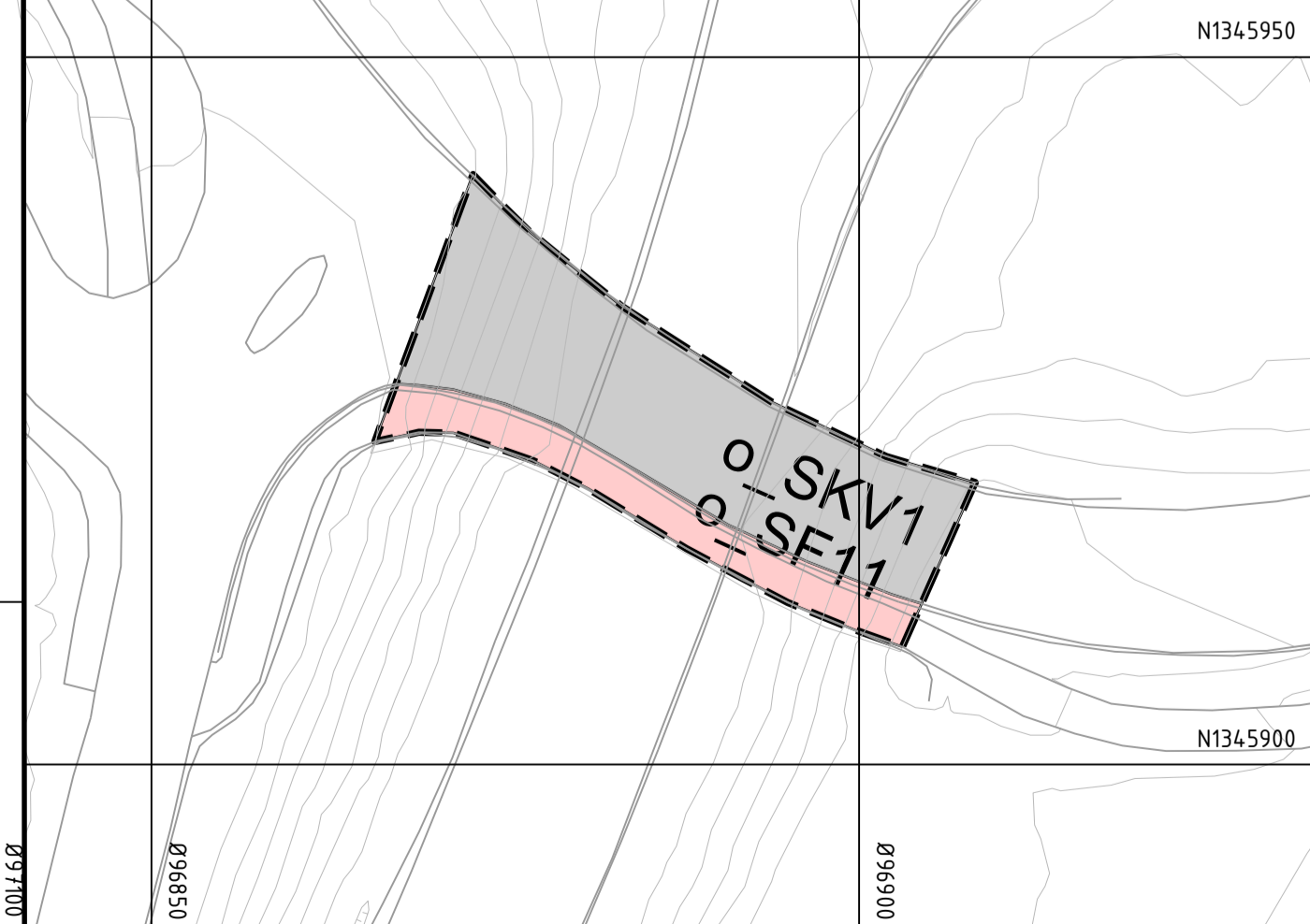
Uforberedt av: RAMEGL
 Tegningsnr.: D002-07



Vertikalnivå 1 - Under bakken. Målestokk 1:250



Vertikalnivå 3 - Over bakken. Målestokk 1:500



Tegnforklaring

Reguleringsplan PBL 2008

§12-5. Nr. 1 - Betygelse og anlegg

- B Boligbetygelse
- BOP Offentlig eller privat tjenesteyting
- BN Næringsbetygelse
- BE Energianlegg
- BKT Øvrige kommunaltekniske anlegg
- BKB Kombineret betyngelse og anleggsformål
- BKB Forretnings/tjenesteyting

§12-5. Nr. 2 - Samferdselsanlegg og teknisk infrastruktur

- SKV Kjørefveg
- SF Fortau
- ST Torg
- SGS Gang-/sykkelveg
- SS Sykkelanlegg
- SVT Annen veggrunn - tekniske anlegg
- SVG Annen veggrunn - grantareal
- STJ Trase for jernbane

§12-5. Nr. 3 - Grønnstruktur

- GT Turveg
- GF Friområde

§12-5. Nr. 4 - Forsvaret

- M Forsvaret

§12-5. Nr. 5 - Landbruks-, natur- og friluftformål samt dreindrift

- LL Landbruksformål

§12-5. Nr. 6 - Bruk og vern av sjø og vassdrag med tilhørende strandsone

- V Bruk og vern av sjø og vassdrag med tilhørende strandsone

§12-6 - Hensynsoner

- N110 Nedslagsfelt drikkevann
- N140 Friskt
- N180 Andre sikringsoner
- N240 Ras- og skredfare
- N260 Flomfare

§12-7 - Bestemmelsesområder


- AN Annen fare
- H530 Hensyn friluftsliv
- H550 Hensyn landskap
- H570 Bevaring naturmiljø
- H570 Bevaring kulturmiljø
- H740 Båndlegging etter andre lover
- V10 Vikår for bruk av arealer, bygninger og anlegg
- F10 Funksjons- og kvalitetskrav til bygninger, anlegg og utearealer

Linjesymbol

- Grense for sikringsone
- Grense for farezone
- Grense for angitt hensynsone
- Planens begrensning
- Plangrense
- Formålgrense
- Bestemmelsegrense
- Midlertidig bygge- og anleggsgrense
- Byggegrense

Punktsymboler

- Bebyggelse som forutsettes fjernet
- Regulert senterlinje
- Regulert foldegrensefelt
- Regulert sløyketerm
- Bru
- Tunnel
- Avkjørsel - både inn og utkjørsling



Planforslag

Rev 01 - Revisjon etter første gangs høring
Rev 00 - Planforslag til 1. gangs behandling

Designutvalget
Avsløst E6 ved Lillehammer
Alternativ 5B: Treanmet rundkjøring med avkjøring mot Vignesgata

Saksbehandling iht. plan- og bygningsloven

Kommunesynet sitt vedtak
2. gangs behandling
Offentlig ettersyn fra 18.05.21 til 05.09.21

1. gangs behandling
Kunngjøring av oppstart av planarbeid

17.06.2021
27.06.2019

Dato: 13.12.2021
Revisjonsnr.: 01

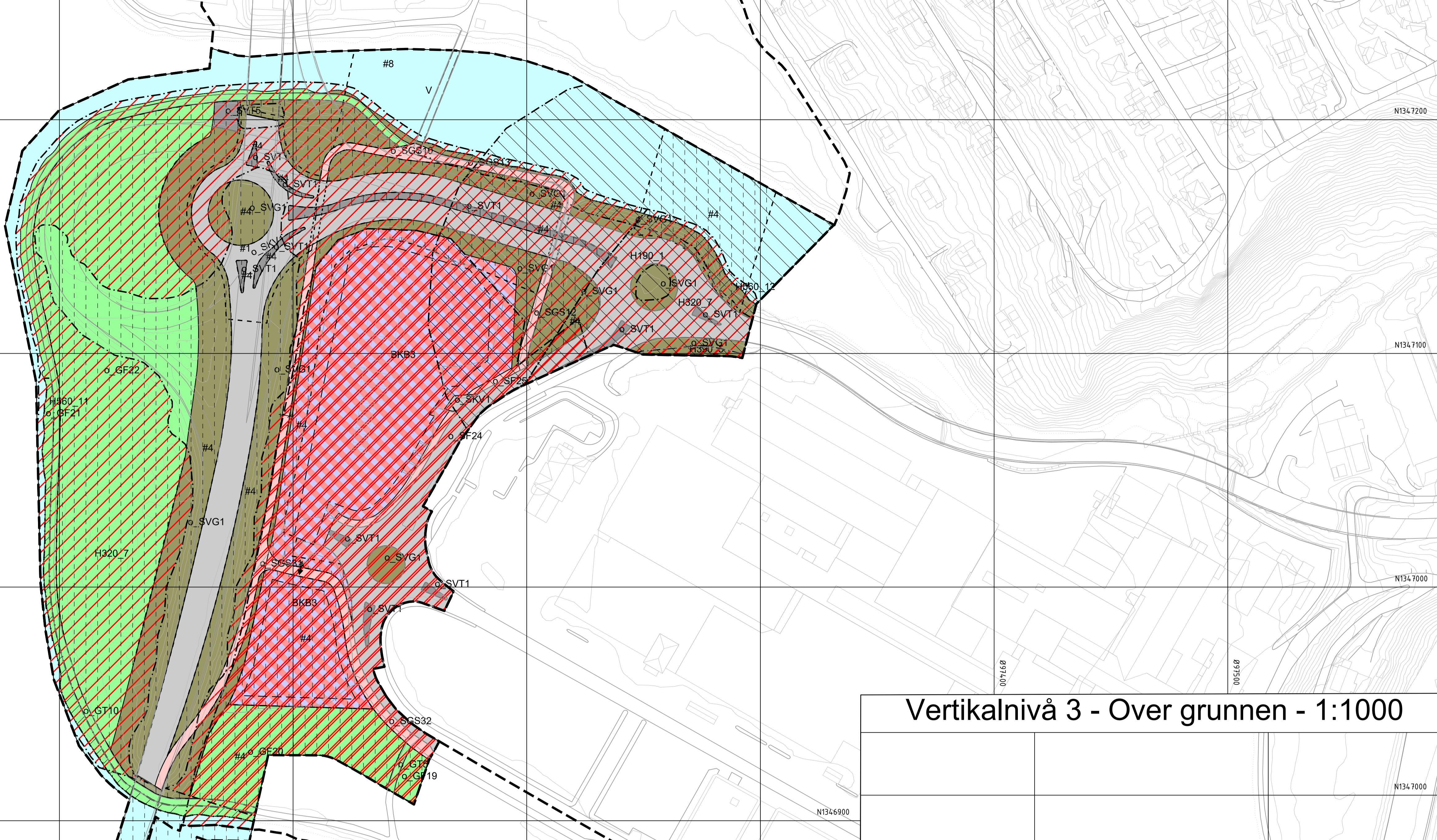
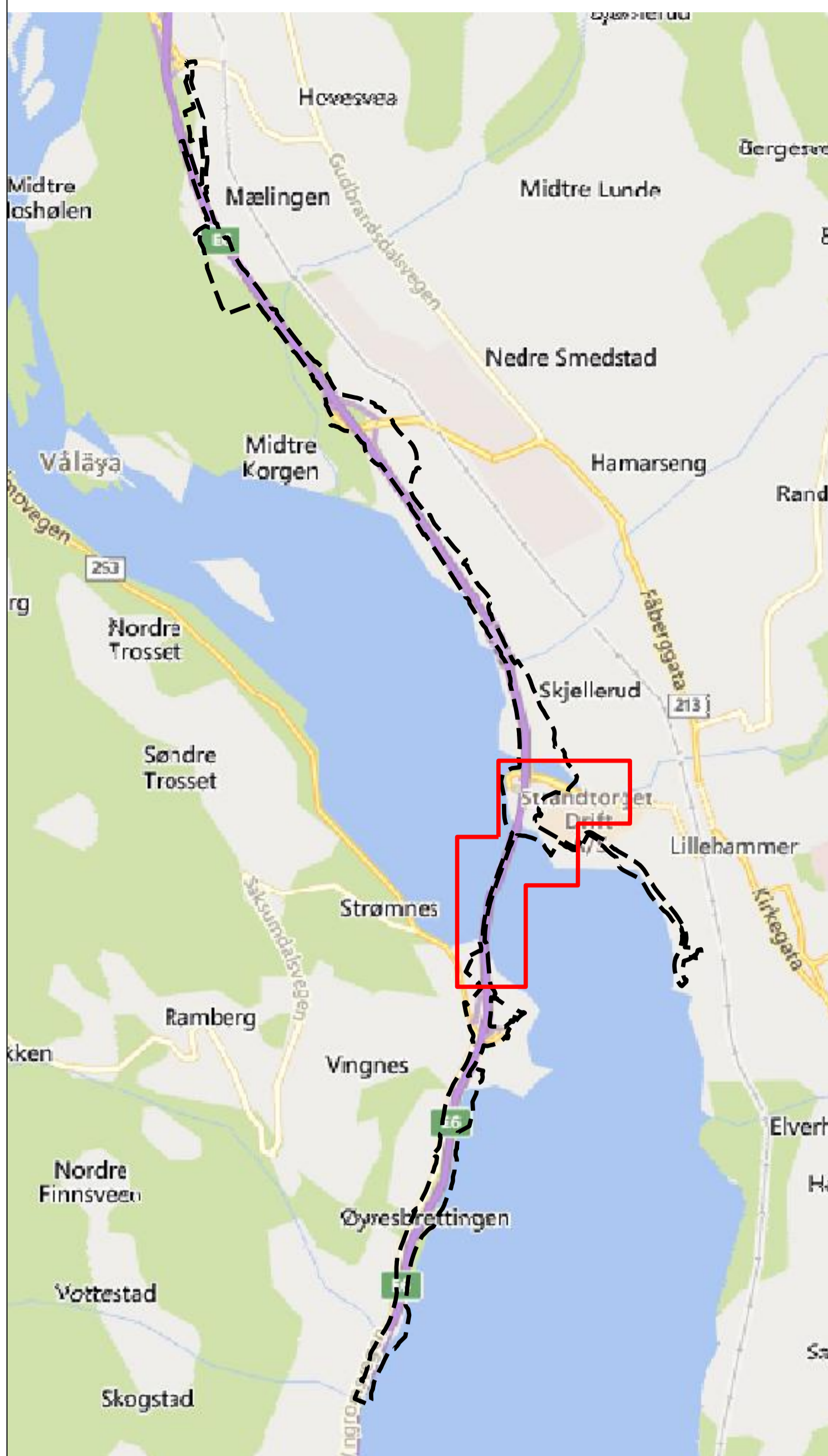
Målestokk: 1:500 (A0)
PlanID: 210924
Kartreferanse: EUREP/NTM10
Haydegrunnlag: NN2000

Saksnr.: Sign.:
Saksnr.: Sign.:
Saksnr.: Sign.:
Saksnr.: Sign.:

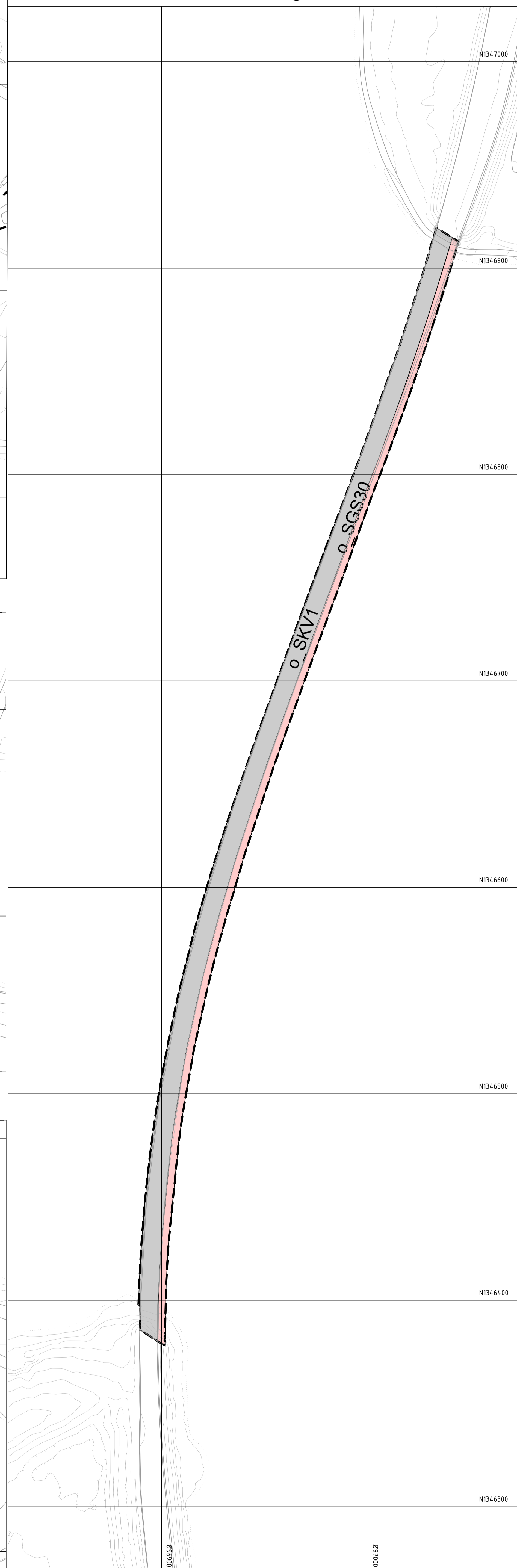
Lillehammer kommune NyeVeier RAMBØLL

D002-08

Oversiktskart - planens avgrensning



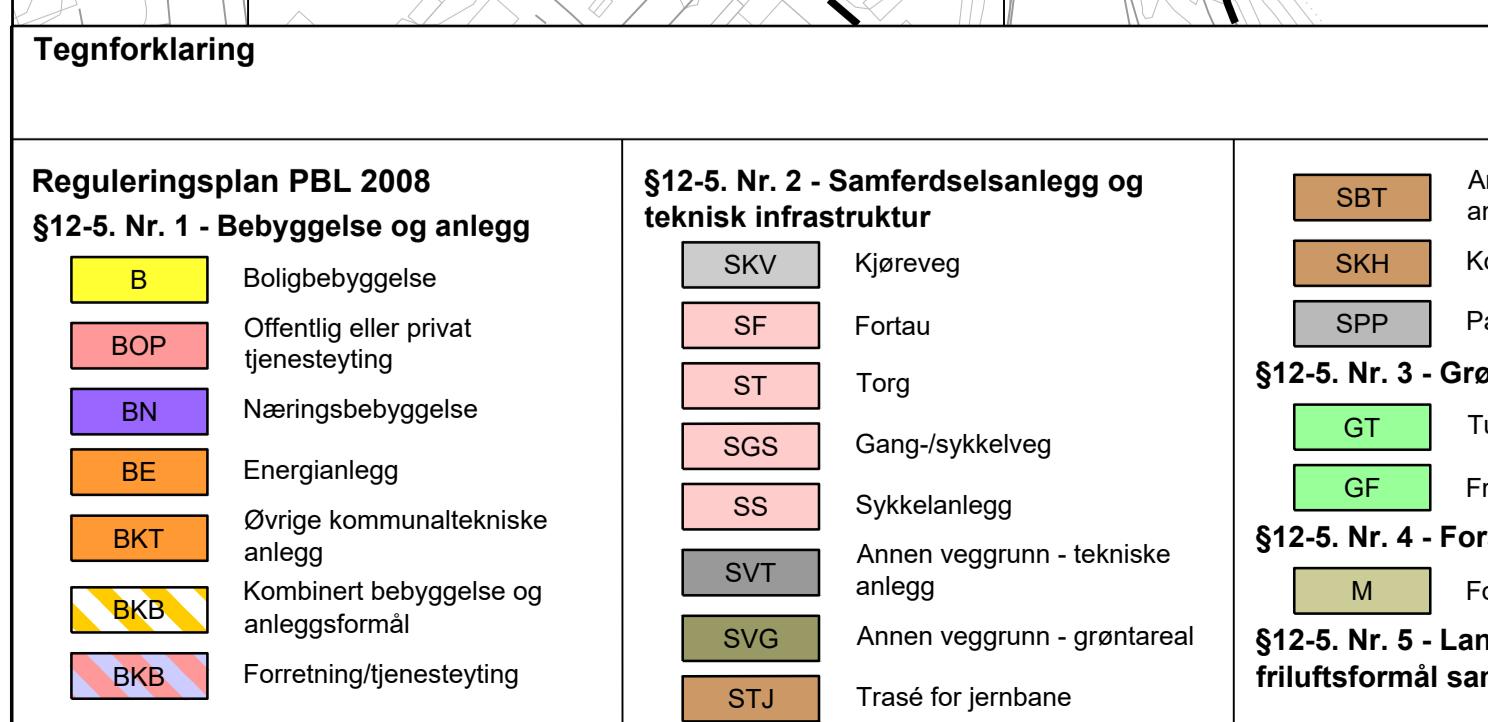
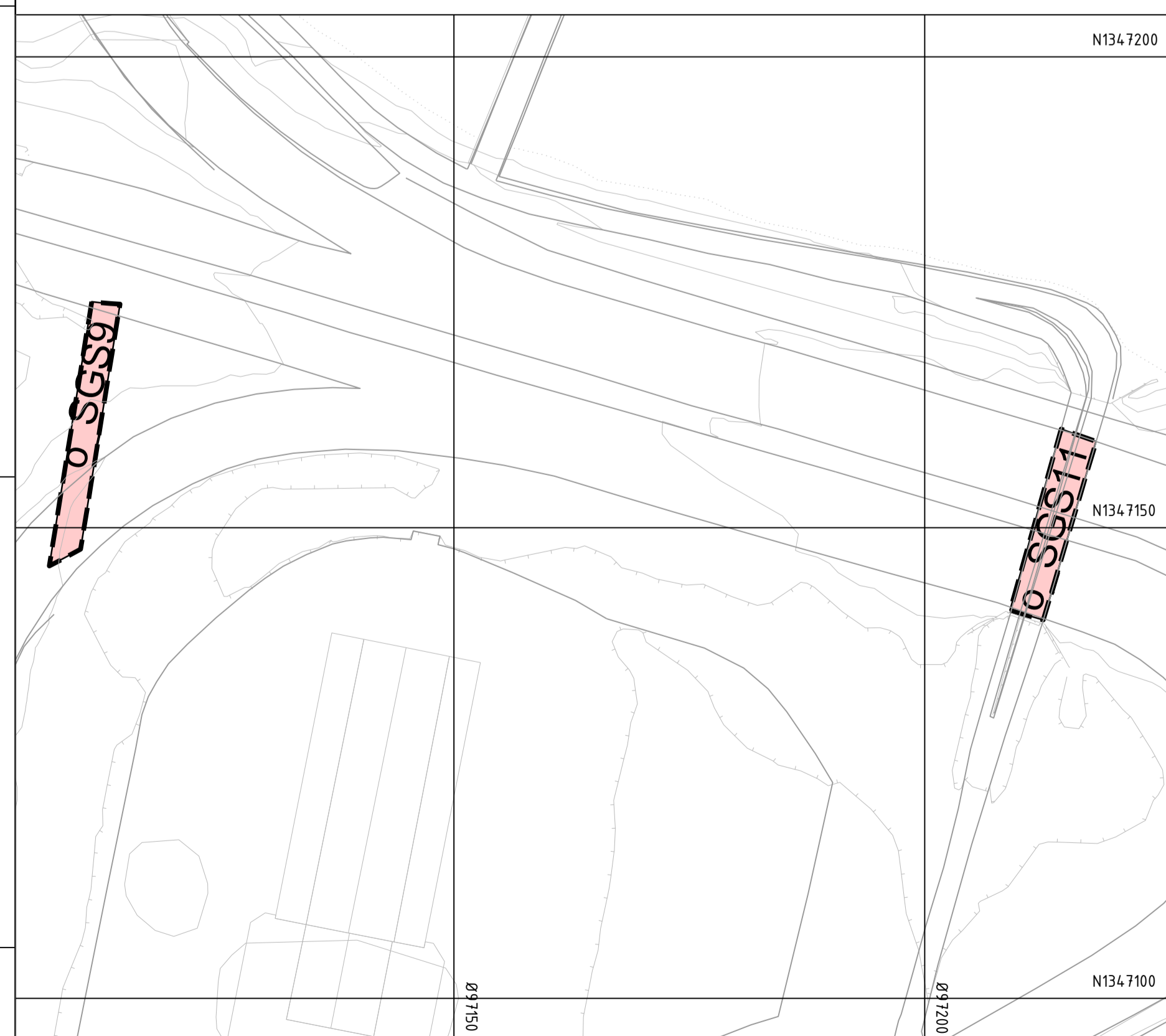
Vertikalnivå 3 - Over grunnen - 1:1000



Vertikalnivå 3 - Over grunnen - 1:500



Vertikalnivå 1 - Under grunnen 1:500



Tegnforklaring

<p>Reguleringsplan PBL 2008</p> <p>§12-5. Nr. 1 - Bebyggelse og anlegg</p> <ul style="list-style-type: none"> B Boligbebyggelse BOP Offentlig eller privat tjenesteyting BN Næringsbebyggelse BE Energianlegg BKT Øvrige kommunaltekniske anlegg BKB Kombineret bebyggelse og anleggsformål BKB Foretning/tjenesteyting 	<p>§12-5. Nr. 2 - Samferdselsanlegg og teknisk infrastruktur</p> <ul style="list-style-type: none"> SKV Kjøreveg SF Fortau ST Torv SGS Gang-/sykkelveg SS Sykkelanlegg SVT Annen veggrunn - tekniske anlegg SVG Annen veggrunn - grantareal STJ Trase for jernbane 	<p>§12-5. Nr. 3 - Grønnstruktur</p> <ul style="list-style-type: none"> GT Turveg GF Friområde <p>§12-5. Nr. 4 - Forsvaret</p> <ul style="list-style-type: none"> M Forsvaret <p>§12-5. Nr. 5 - Landbruks-, natur- og friluftsmål samt reindrift</p> <ul style="list-style-type: none"> SBT Annen bane grunn - tekniske anlegg SKH Kollektivholdeplass SPP Parkeringsplasser 	<p>§12-6. Landbruksformål</p> <ul style="list-style-type: none"> LL Landbruksformål <p>§12-5. Nr. 6 - Bruk og vern av sjø og vassdrag med tilhørende strandsone</p> <ul style="list-style-type: none"> V Bruk og vern av sjø og vassdrag med tilhørende strandsone <p>§12-6. Hensynsoner</p> <ul style="list-style-type: none"> N110 Nedslagsfelt drikkevann N140 Friskt N140 Andre sikringsoner N180 Ras- og skredfare N200 Flomfare 	<p>§12-7. Bestemmelsesområder</p> <ul style="list-style-type: none"> H200 Annen fare H300 Hensyn frituftsliv H500 Hensyn landskap H500 Bevaring naturmiljø H570 Bevaring kulturmiljø H740 Båndlegging etter andre lover <p>§12-7. Bestemmelsesområder</p> <ul style="list-style-type: none"> Vilkår for bruk av arealer, bygninger og anlegg Funksjons- og kvalitetskrav til bygninger, anlegg og utarealer 	<p>Linjesymbol</p> <ul style="list-style-type: none"> Midlertidig bygge- og anleggsområde Grense for sikringszone Grense for farezone Grense for angitt hensynszone Grense for båndleggingszone Planens begrensning Plangrense Formålsgrense Bestemmelsegrense Midlertidig bygge- og anleggsgrense Byggeline 	<p>Bebyggelse som forutsettes fjernet</p> <ul style="list-style-type: none"> Regulert senterlinje Friskilting Regulert folgekjennerfelt Regulert sløykjerne Regulert støttemur Bru Tunnel <p>Punktsymboler</p> <ul style="list-style-type: none"> Avkjørsel - både inn og utkjørsling 	<p>Planforslag</p> <p>Rev 01 - Revisjon etter første gangs høring</p> <p>Rev 00 - Planforslag til 1. gangs høring</p> <p>Datagrunnlag</p> <p>Avlastet E6 ved Lillehammer Alternativ 6C. G/S-veg over Lillehammer bru</p> <p>Saksbehandling iht. plan- og bygningsloven</p> <p>2. gangs behandling</p> <p>Offentlig ettersyn fra 19.05.21 til 05.09.21</p> <p>1.gangs behandling</p> <p>Kunngjøring av oppstart av planarbeid</p> <p>17.06.2021</p> <p>27.06.2019</p> <p>Dato: 13.12.2021</p> <p>Revisjonsnr: 01</p> <p>Målestokk: 1:1000 (A0)</p> <p>PlanID: 210924</p> <p>Kartreferanse: EUREF93N1310</p> <p>Haydegrunnlag: NN2000</p> <p>Saksnr. Sign.</p> <p>Lillehammer kommune</p> <p>NyeVeier</p> <p>RAMBØLL</p> <p>D002-09</p>
--	---	--	---	---	--	---	---