

Tegnforklaring

Reguleringsplan PBL 2008

§12-5. Nr. 1 - Bebyggelse og anlegg

- B Boligbebyggelse (1110)
- BU Undervisning (1162)
- BN Næringsbebyggelse (1300)
- BI Industri (1340)
- BKT Øvrige kommunaltekniske anlegg (1560)
- BGU Grav- og umelund (1700)
- BAA Kombineret bebyggelse og anleggsformål (1800)
- BKB Forretning/kontor/industri (1811)
- BFI Forretning/industri (1812)

§12-5. Nr. 2 - Samferdselsanlegg og teknisk infrastruktur

- SV Veg (2010)
- SKV Kjøreveg (2011)
- SGS Gang-/sykkelveg (2015)
- SVT Annen veggrunn - tekniske anlegg (2018)
- SVG Annen veggrunn - grøntareal (2019)
- SKH Kollektivholdeplass (2073)
- SPA Parkering (2080)
- SAA Annen veggrunn - grøntareal kombinert med friluftsmål (2900)

§12-5. Nr. 3 - Grønnstruktur

- GT Tursti (3031)
- GF Friområde (3040)
- GP Park (3050)
- GV Vegetasjonsskjerm (3060)

§12-5. Nr. 4 - Forsvaret

- MU Ulike typer militære formål (4010)

§12-5. Nr. 5 - Landbruks-, natur- og friluftsmål samt reindrift

- LNF Landbruks-, natur- og friluftsområder (5100)
- L Landbruksformål (5110)
- LNA Naturformål av LNFR (5120)
- LF Friluftsmål (5130)
- LS LNFR areal for spredt bolig- fritids- eller næringsbebyggelse, mv (5200)

§12-5. Nr. 6 - Bruk og vern av sjø og vassdrag med tilhørende strandsone

- V Bruk og vern av sjø og vassdrag med tilhørende strandsone (6001)
- VN Naturområde (6600)
- VFV Friluftsområde i sjø og vassdrag (6710)

§12-6 - Hensynssoner

- H110 Nedslagsfelt drikkevann (110)
- H140 Frisikt (140)
- H190 Andre sikringssoner (190)
- H310 Ras- og skredfare (310)
- H320 Flomfare (320)
- H370 Høyspeningsanlegg (inkl høyspentkabler) (370)
- H530 Hensyn friluftsliv (530)
- H560 Bevaring naturmiljø (560)
- H570 Bevaring kulturmiljø (570)
- H720 Båndlegging etter lov om naturvern (720)
- H740 Båndlegging etter andre lover (740)

§12-7 - Bestemmelseområder

- #001-010 Utforming rundt tunnel/bru, konstruksjoner og veg (1)
- #108-135 Kulturminner som søkes frigitt (2)
- #200-202 Midlertidige bygge- og anleggsområder

Linjesymbol

- Plangrense
- Formålgrense
- Bestemmelsegrense
- Midlertidig bygge- og anleggsgrense
- Byggegrense (1211)
- Bebyggelse som forutsettes fjernet (1215)
- Frisiktlinje (1222)
- Regulert støyskjerm (1227)
- Bru (1252)
- Tunnel (1254)
- Grense for sikringszone
- Grense for faresone
- Grense for angitt hensynssone
- Grense for båndleggingszone

Punktsymboler

- Tunnelåpning (1253)
- Avkjørsel - både inn og utkjøring (1242)

Kartopplysninger

Kilde for basiskart: NOIS
 Dato for basiskart: 07.05.2020
 Koordinatsystem: EUREF89.NTM-10
 Høydegrunnlag: NN2000

Ekvidistanse: 1m
 Kartmålestokk: 1:30 000 m

Revisjon	Dato	Saksnr.	Signatur

Detaljregulering for

Planalternativ 1

Saksbehandling iht. plan- og bygningsloven

Kommunestyret sitt vedtak

2. gangs behandling

Offentlig ettersyn fra 18.06.2021 til 05.09.2021

1. gangs behandling

Kunngjøring av oppstart av planarbeid

PlanID: 2019p342

Kartgrunnlag: FKB

Kartreferanse: EUREF89.NTM-10

Høydegrunnlag: NN2000

Dato	Saksnr.	Signatur

--	--	--

--	--	--

--	--	--

--	--	--

--	--	--

--	--	--

--	--	--



Dato: 30.11.2021
 Utarbeidet av: Norconsult
 Tegningsnummer: R01-R31



Tegnforklaring

- Reguleringsplan PBL 2008**
- §12-5. Nr. 1 - Bebyggelse og anlegg**
- B Boligbebyggelse (1110)
 - BU Undervisning (1162)
 - BN Næringsbebyggelse (1300)
 - BI Industri (1340)
 - BKT Øvrige kommunaltekniske anlegg (1560)
 - BGU Grav- og umelund (1700)
 - BAA Kombineret bebyggelse og anleggsformål (1800)
 - BKB Forretning/kontor/industri (1811)
 - BFI Forretning/industri (1812)
- §12-5. Nr. 2 - Samferdselsanlegg og teknisk infrastruktur**
- SV Veg (2010)
 - SKV Kjøreveg (2011)
 - SGS Gang-/sykkelveg (2015)
 - SVT Annen veggrunn - tekniske anlegg (2018)
 - SVG Annen veggrunn - grøntareal (2019)
 - SKH Kollektivholdeplass (2073)
 - SPA Parkering (2080)
 - SAA Annen veggrunn - grøntareal kombinert med friluftsformål (2900)
- §12-5. Nr. 3 - Grønnstruktur**
- GT Tursti (3031)
 - GF Friområde (3040)
 - GP Park (3050)
 - GV Vegetasjonsskjerm (3060)
- §12-5. Nr. 4 - Forsvaret**
- MU Ulike typer militære formål (4010)
- §12-5. Nr. 5 - Landbruks-, natur- og friluftsformål samt reindrift**
- LNLF Landbruks-, natur- og friluftsområder (5100)
 - L Landbruksformål (5110)
 - LNA Naturformål av LNFR (5120)
 - LF Friluftsformål (5130)
 - LS LNFR areal for spredt bolig- fritids- eller næringsbebyggelse, mv (5200)
- §12-5. Nr. 6 - Bruk og vern av sjø og vassdrag med tilhørende strandsone**
- V Bruk og vern av sjø og vassdrag med tilhørende strandsone (6001)
 - VN Naturområde (6600)
 - VFV Friluftsområde i sjø og vassdrag (6710)
- §12-6 - Hensynssoner**
- H110 Nedslagsfelt drikkevann (110)
 - H140 Frisikt (140)
 - H190 Andre sikringssoner (190)
 - H310 Ras- og skredfare (310)
 - H320 Flomfare (320)
 - H370 Høyspeningsanlegg (inkl høyspeningskabler) (370)
 - H530 Hensyn friluftsliv (530)
 - H560 Bevaring naturmiljø (560)
 - H570 Bevaring kulturmiljø (570)
 - H720 Båndlegging etter lov om naturvern (720)
 - H740 Båndlegging etter andre lover (740)
- §12-7 - Bestemmelsesområder**
- #001-010 Utforming rundt tunnel/bru, konstruksjoner og veg (1)
 - #108-135 Kulturminner som søkes frigitt (2)
 - #200-202 Midlertidige bygge- og anleggsområder
- Linjesymbol**
- Plangrense
 - Formålgrense
 - - - Bestemmelsegrense
 - - - Midlertidig bygge- og anleggsgrense
 - - - Byggegrense (1211)
 - - - Bebyggelse som forutsettes fjernet (1215)
 - - - Friskitlinje (1222)
 - - - Regulert støyskjerm (1227)
 - - - Bru (1252)
 - - - Tunnel (1254)
 - - - Grense for sikringszone
 - - - Grense for faresone
 - - - Grense for angitt hensynssone
 - - - Grense for båndleggingszone
- Punktsymboler**
- () Tunnelåpning (1253)
 - ↔ Avkjørsel - både inn og utkjøring (1242)

Kartopplysninger

Kilde for basiskart: NOIS
 Dato for basiskart: 07.05.2020
 Koordinatsystem: EUREF89.NTM-10
 Høydegrunnlag: NN2000

Ekvidistanse: 1m
 Kartmålestokk: 1:1000 m
 0 25 50m

Revisjon	Dato	Saksnr.	Signatur

Detailregulering for	PlanID: 2019p342
Planalternativ 1	Kartgrunnlag: FKB
	Kartreferanse: EUREF89.NTM-10
	Høydegrunnlag: NN2000

Saksbehandling iht. plan- og bygningsloven	Dato	Saksnr.	Signatur
Kommunestyret sitt vedtak			
2. gangs behandling			
Offentlig ettersyn fra 18.06.2021 til 05.09.2021			
1. gangs behandling	17.06.2021		
Kunngjøring av oppstart av planarbeid	02.07.2019		

		Dato: 30.11.2021	Utfarbeidet av: Norconsult	Tegningsnummer: R01
--	--	------------------	----------------------------	---------------------

Tegnforklaring

Reguleringsplan PBL 2008

§12-5. Nr. 1 - Bebyggelse og anlegg

- B Boligbebyggelse (1110)
- BU Undervisning (1162)
- BN Næringsbebyggelse (1300)
- BI Industri (1340)
- BKT Øvrige kommunaltekniske anlegg (1560)
- BGR Grav- og umelund (1700)
- BAA Kombineret bebyggelse og anleggsformål (1800)
- BKB Forretning/kontor/industri (1811)
- BFI Forretning/industri (1812)

§12-5. Nr. 2 - Samferdselsanlegg og teknisk infrastruktur

- SV Veg (2010)
- SKV Kjøreveg (2011)
- SGS Gang-/sykkelveg (2015)
- SVT Annen veggrunn - tekniske anlegg (2018)
- SVG Annen veggrunn - grøntareal (2019)
- SKH Kollektivholdeplass (2073)
- SPA Parkering (2080)
- SAA Annen veggrunn - grøntareal kombinert med friluftformål (2900)

§12-5. Nr. 3 - Grønnstruktur

- GT Tursti (3031)
- GF Friområde (3040)
- GP Park (3050)
- GV Vegetasjonsskjerm (3060)

§12-5. Nr. 4 - Forsvaret

- MU Ulike typer militære formål (4010)

§12-5. Nr. 5 - Landbruks-, natur- og friluftformål samt reindrift

- LNF Landbruks-, natur- og friluftsområder (5100)
- L Landbruksformål (5110)
- LNA Naturformål av LNFR (5120)
- LNF Friluftformål (5130)
- LNF LNFR areal for spredt bolig- fritids- eller næringsbebyggelse, mv (5200)
- LS

§12-5. Nr. 6 - Bruk og vern av sjø og vassdrag med tilhørende strandsone

- V Bruk og vern av sjø og vassdrag med tilhørende strandsone (6001)
- VN Naturområde (6600)
- VFV Friluftsområde i sjø og vassdrag (6710)

§12-6 - Hensynssoner

- H110 Nedslagsfelt drikkevann (110)
- H140 Frisikt (140)
- H190 Andre sikringssoner (190)
- H310 Ras- og skredfare (310)
- H320 Flomfare (320)
- H370 Høyspenningsanlegg (inkl høyspennkabler) (370)
- H530 Hensyn friluftsliv (530)
- H560 Bevaring naturmiljø (560)
- H570 Bevaring kulturmiljø (570)
- H720 Båndlegging etter lov om naturvern (720)
- H740 Båndlegging etter andre lover (740)

§12-7 - Bestemmelsesområder

- #001-010 Utforming rundt tunnel/bru, konstruksjoner og veg (1)
- #108-135 Kulturminner som søkes frigitt (2)
- #200-202 Midlertidige bygge- og anleggsområder

Linjesymbol

- Plangrense
- Formålgrense
- Bestemmelsegrense
- Midlertidig bygge- og anleggsgrense
- Byggegrense (1211)
- Bebyggelse som forutsettes fjernet (1215)
- Frisiktlinje (1222)
- Regulert støyskjerm (1227)
- Bru (1252)
- Tunnel (1254)
- Grense for sikringszone
- Grense for faresone
- Grense for angitt hensynssone
- Grense for båndleggingszone

Punktsymboler

- Tunnelåpning (1253)
- Avkjørsel - både inn og utkjøring (1242)

Kartopplysninger

Kilde for basiskart: NOIS
 Dato for basiskart: 07.05.2020
 Koordinatsystem: EUREF89.NTM-10
 Høydegrunnlag: NN2000

Ekvidistanse: 1m
 Kartmålestokk: 1:1000 m
 0 25 50m

Revisjon	Dato	Saksnr.	Signatur

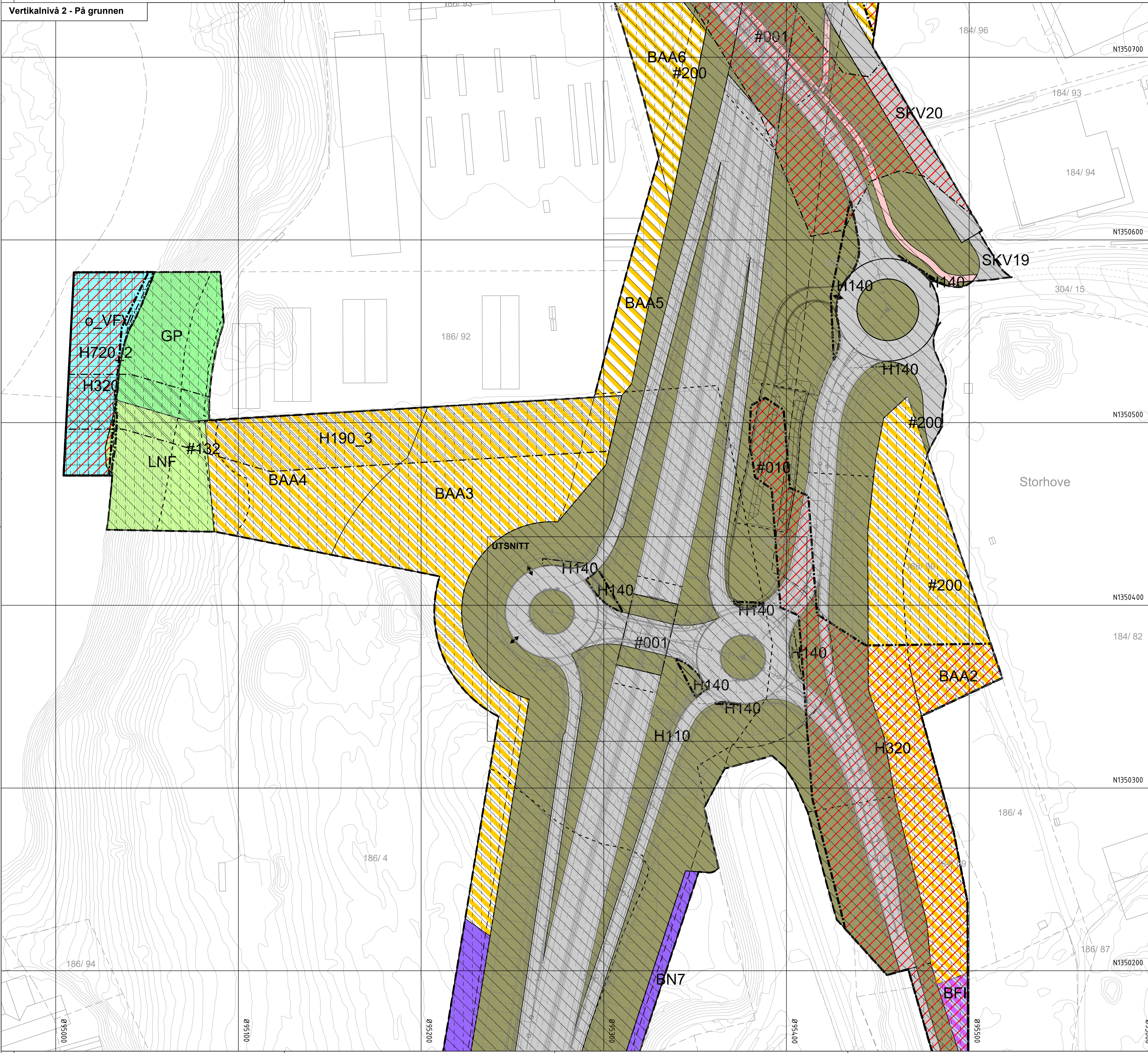
Detaljregulering for	PlanID:	2019p342
	Kartgrunnlag:	FKB
	Kartreferanse:	EUREF89.NTM-10
	Høydegrunnlag:	NN2000

Saksbehandling iht. plan- og bygningsloven	Dato	Saksnr.	Signatur

Kommunestyret sitt vedtak	Dato	Saksnr.	Signatur
2. gangs behandling	17.06.2021		
Offentlig ettersyn fra 18.06.2021 til 05.09.2021			
1. gangs behandling	02.07.2019		

Kunngjøring av oppstart av planarbeid	Dato:	Utarbeidet av:	Tegningsnummer
	30.11.2021	Norconsult	R01-2





Tegnforklaring

Reguleringsplan PBL 2008

§12-5. Nr. 1 - Bebyggelse og anlegg

- B Boligbebyggelse (1110)
- BU Undervisning (1162)
- BN Næringsbebyggelse (1300)
- BI Industri (1340)
- BKT Øvrige kommunaltekniske anlegg (1560)
- BAA Kombineret bebyggelse og anleggsformål (1800)
- BKB Forretning/kontor/industri (1811)
- BFI Forretning/industri (1812)

§12-5. Nr. 2 - Samferdselsanlegg og teknisk infrastruktur

- SV Veg (2010)
- SKV Kjøreveg (2011)
- SGS Gang-/sykkelveg (2015)
- SVT Annen veggrunn - teknisk anlegg (2018)
- SVG Annen veggrunn - grøntareal (2019)
- SKH Kollektivholdeplass (2073)
- SPA Parkering (2080)
- SAA Annen veggrunn - grøntareal kombinert med friluftformål (2900)

§12-5. Nr. 3 - Grønnstruktur

- GT Tursti (3031)
- GF Friområde (3040)
- GP Park (3050)
- GV Vegetasjonsskjerm (3060)

§12-5. Nr. 4 - Forsvaret

- MU Ulike typer militære formål (4010)

§12-5. Nr. 5 - Landbruks-, natur- og friluftformål samt reindrift

- LNF Landbruks-, natur- og friluftsområder (5100)
- L Landbruksformål (5110)
- LNA Naturformål av LNFR (5120)
- LF Friluftformål (5130)
- LS LNFR areal for spredt bolig- fritids- eller næringsbebyggelse, mv (5200)

§12-5. Nr. 6 - Bruk og vern av sjø og vassdrag med tilhørende strandsone

- V Bruk og vern av sjø og vassdrag med tilhørende strandsone (6001)
- VN Naturområde (6600)
- VFV Friluftsområde i sjø og vassdrag (6710)

§12-6 - Hensynssoner

- H110 Nedslagsfelt drikkevann (110)
- H140 Frisikt (140)
- H190 Andre sikringssoner (190)
- H310 Ras- og skredfare (310)
- H320 Flomfare (320)
- H370 Høyspenningsanlegg (inkl høyspenkabler) (370)
- H530 Hensyn friluftsliv (530)
- H560 Bevaring naturmiljø (560)
- H570 Bevaring kulturmiljø (570)
- H720 Båndlegging etter lov om naturvern (720)
- H740 Båndlegging etter andre lover (740)

§12-7 - Bestemmelseområder

- #001-010 Utforming rundt tunnel/bru, konstruksjoner og veg (1)
- #108-135 Kulturminner som søkes frigitt (2)
- #200-202 Midlertidige bygge- og anleggsområder

Linjesymbol

- Plangrense
- Formålgrense
- Bestemmelsegrense
- Midlertidig bygge- og anleggsgrense
- Byggegrense (1211)
- Bebyggelse som forutsettes fjernet (1215)
- Frisiktlinje (1222)
- Regulert støyskjerm (1227)
- Bru (1252)
- Tunnel (1254)
- Grense for sikringszone
- Grense for faresone
- Grense for angitt hensynssone
- Grense for båndleggingszone

Punktsymboler

- Tunnelåpning (1253)
- Avkjørsel - både inn og utkjøring (1242)

Kartopplysninger

Kilde for basiskart: NOIS
 Dato for basiskart: 07.05.2020
 Koordinatsystem: EUREF89.NTM-10
 Høydegrunnlag: NN2000

Ekvidistanse: 1m
 Kartmålestokk: 1:1000 m

Revisjon	Dato	Saksnr.	Signatur

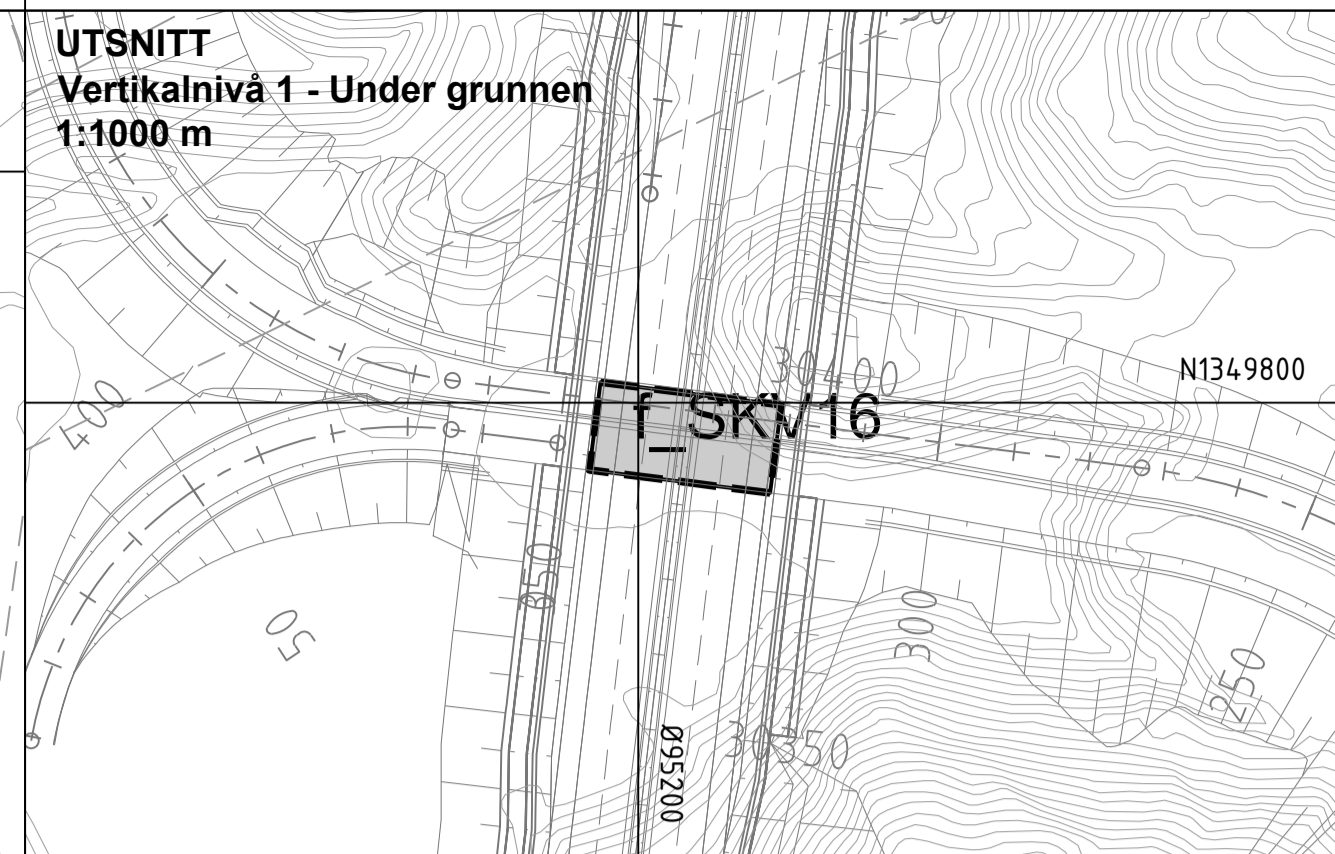
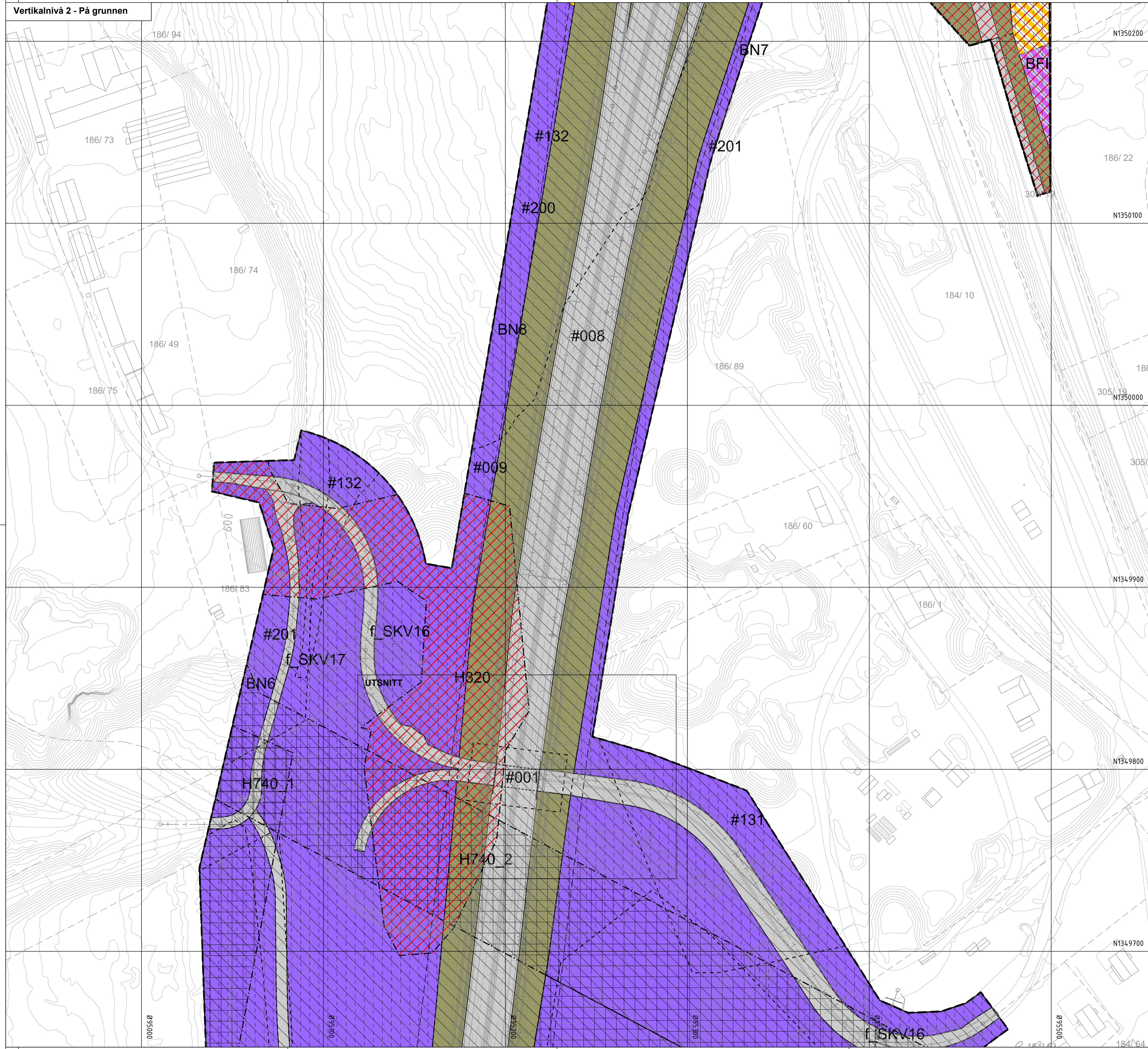
Detailregulering for	PlanID:
	2019p342
Kartgrunnlag:	FKB
Kartreferanse:	EUREF89.NTM-10
Haydegrunnlag:	NN2000

Saksbehandling iht. plan- og bygningsloven	Dato	Saksnr.	Signatur

Kommunestyret sitt vedtak	Dato	Saksnr.	Signatur
2. gangs behandling	17.06.2021		
Offentlig ettersyn fra 18.06.2021 til 05.09.2021			
1. gangs behandling	02.07.2019		

Kunngjøring av oppstart av planarbeid	Dato:	Utfarbeidet av:	Tegningsnummer
	30.11.2021	Norconsult	R02





Tegnforklaring

- Reguleringsplan PBL 2008**
- §12-5. Nr. 1 - Bebyggelse og anlegg**
- B Boligbebyggelse (1110)
 - BU Undervisning (1162)
 - BN Næringsbebyggelse (1300)
 - BI Industri (1340)
 - BKT Øvrige kommunaltekniske anlegg (1560)
 - BGU Grav- og umelund (1700)
 - BAA Kombinert bebyggelse og anleggsformål (1800)
 - BKB Forretning/kontor/industri (1811)
 - BFI Forretning/industri (1812)
- §12-5. Nr. 2 - Samferdselsanlegg og teknisk infrastruktur**
- SV Veg (2010)
 - SKV Kjøreveg (2011)
 - SGS Gang-/sykkelveg (2015)
 - SVT Annen veggrunn - tekniske anlegg (2018)
 - SVG Annen veggrunn - grøntareal (2019)
 - SKH Kollektivholdeplass (2073)
 - SPA Parkering (2080)
 - SAA Annen veggrunn - grøntareal kombinert med friluftformål (2900)
- §12-5. Nr. 3 - Grønnstruktur**
- GT Tursti (3031)
 - GF Friområde (3040)
 - GP Park (3050)
 - GV Vegetasjonsskjerm (3060)
- §12-5. Nr. 4 - Forsvaret**
- MU Ulike typer militære formål (4010)
- §12-5. Nr. 5 - Landbruks-, natur- og friluftformål samt reindrift**
- LNF Landbruks-, natur- og friluftsområder (5100)
 - L Landbruksformål (5110)
 - LNA Naturformål av LNFR (5120)
 - LF Friluftformål (5130)
 - LS LNFR areal for spredt bolig- fritids- eller næringsbebyggelse, mv (5200)
- §12-5. Nr. 6 - Bruk og vern av sjø og vassdrag med tilhørende strandsone**
- V Bruk og vern av sjø og vassdrag med tilhørende strandsone (6001)
 - VN Naturområde (6600)
 - VFV Friluftsområde i sjø og vassdrag (6710)

- §12-6 - Hensynssoner**
- H110 Nedslagsfelt drikkevann (110)
 - H140 Frisikt (140)
 - H190 Andre sikringssoner (190)
 - H310 Ras- og skredfare (310)
 - H320 Flomfare (320)
 - H370 Høyspeningsanlegg (inkl høyspenkabler) (370)
 - H530 Hensyn friluftsliv (530)
 - H560 Bevaring naturmiljø (560)
 - H570 Bevaring kulturmiljø (570)
 - H720 Båndlegging etter lov om naturvern (720)
 - H740.1 Båndlegging etter andre lover (740)
- §12-7 - Bestemmelseområder**
- #001-010 Utforming rundt tunnel/bru, konstruksjoner og veg (1)
 - #108-135 Kulturminner som søkes frigitt (2)
 - #200-202 Midlertidige bygge- og anleggsområder
- Linjesymbol**
- Plangrense
 - Formålgrense
 - Bestemmelsegrense
 - Midlertidig bygge- og anleggsgrense
 - Byggegrense (1211)
 - Bebyggelse som forutsettes fjernet (1215)
 - Frisiktlinje (1222)
 - Regulert støyskjerm (1227)
 - Bru (1252)
 - Tunnel (1254)
 - Grense for sikringszone
 - Grense for faresone
 - Grense for angitt hensynssone
 - Grense for båndleggingszone
- Punktsymboler**
- Tunnelåpning (1253)
 - Avkjørsel - både inn og utkjøring (1242)

Kartopplysninger

Kilde for basiskart: NOIS
 Dato for basiskart: 07.05.2020
 Koordinatsystem: EUREF89.NTM-10
 Høydegrunnlag: NN2000

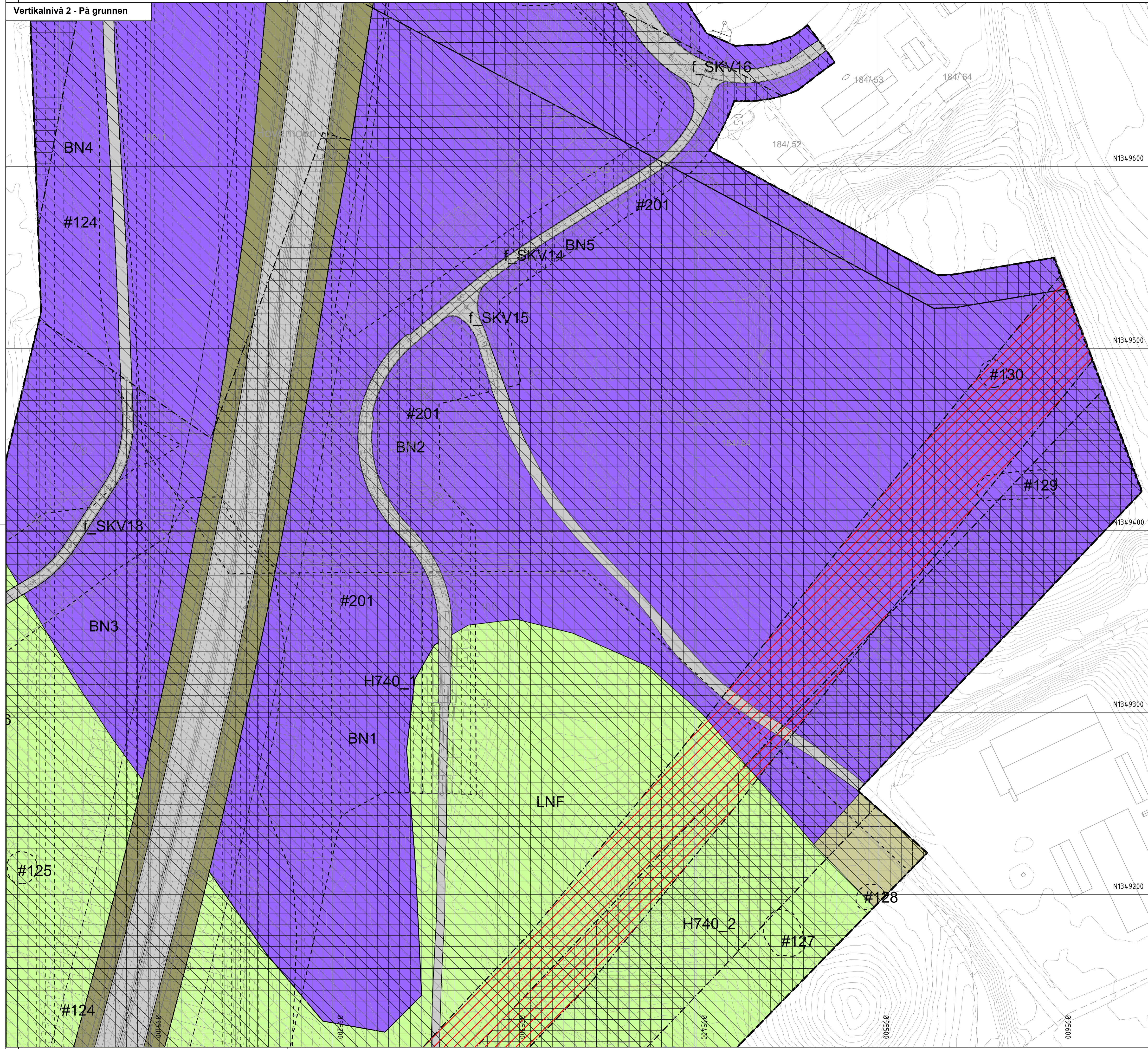
Ekvidistanse: 1m
 Kartmålestokk: 1:1000 m

Revisjon	Dato	Saksnr.	Signatur

Detaljregulering for **E6 Roterud-Storhove**
 Planalternativ 1

Saksbehandling iht. plan- og bygningsloven	Dato	Saksnr.	Signatur
2. gangs behandling	17.06.2021		
Offentlig ettersyn fra 18.06.2021 til 05.09.2021			
1. gangs behandling	02.07.2019		
Kunngjøring av oppstart av planarbeid			

Dato: 30.11.2021
 Utfarbeidet av: Norconsult
 Tegningsnummer: R03



Tegnforklaring

Reguleringsplan PBL 2008

§12-5. Nr. 1 - Bebyggelse og anlegg

- B Boligbebyggelse (1110)
- BU Undervisning (1162)
- BN Næringsbebyggelse (1300)
- BI Industri (1340)
- BKT Øvrige kommunaltekniske anlegg (1560)
- BGU Grav- og umelund (1700)
- BAA Kombineret bebyggelse og anleggsformål (1800)
- BKB Forretning/kontor/industri (1811)
- BFI Forretning/industri (1812)

§12-5. Nr. 2 - Samferdselsanlegg og teknisk infrastruktur

- SV Veg (2010)
- SKV Kjøreveg (2011)
- SGS Gang-/sykkelveg (2015)
- SVT Annen veggrunn - tekniske anlegg (2018)
- SVG Annen veggrunn - grøntareal (2019)
- SKH Kollektivholdeplass (2073)
- SPA Parkering (2080)
- SAA Annen veggrunn - grøntareal kombinert med friluftsmål (2900)

§12-5. Nr. 3 - Grønnstruktur

- GT Tursti (3031)
- GF Friområde (3040)
- GP Park (3050)
- GV Vegetasjonsskjerm (3060)

§12-5. Nr. 4 - Forsvaret

- MU Ulike typer militære formål (4010)

§12-5. Nr. 5 - Landbruks-, natur- og friluftsmål samt reindrift

- LNF Landbruks-, natur- og friluftsområder (5100)
- L Landbruksformål (5110)
- LNA Naturformål av LNFR (5120)
- LF Friluftsmål (5130)
- LS LNFR areal for spredt bolig- fritids- eller næringsbebyggelse, mv (5200)

§12-5. Nr. 6 - Bruk og vern av sjø og vassdrag med tilhørende strandsone

- V Bruk og vern av sjø og vassdrag med tilhørende strandsone (6001)
- VN Naturområde (6600)
- VFV Friluftsområde i sjø og vassdrag (6710)

§12-6 - Hensynssoner

- H110 Nedslagsfelt drikkevann (110)
- H140 Frisikt (140)
- H190 Andre sikringsoner (190)
- H310 Ras- og skredfare (310)
- H320 Flomfare (320)
- H370 Høyspeningsanlegg (inkl høyspentkabler) (370)
- H530 Hensyn friluftsliv (530)
- H560 Bevaring naturmiljø (560)
- H570 Bevaring kulturmiljø (570)
- H720 Båndlegging etter lov om naturvern (720)
- H740 Båndlegging etter andre lover (740)

§12-7 - Bestemmelseområder

- #001-010 Utforming rundt tunnel/bru, konstruksjoner og veg (1)
- #108-135 Kulturminner som søkes frigitt (2)
- #200-202 Midlertidige bygge- og anleggsområder

Linjesymbol

- Plangrense
- Formålgrense
- Bestemmelsegrense
- Midlertidig bygge- og anleggsgrense
- Byggegrense (1211)
- Bebyggelse som forutsettes fjernet (1215)
- Frisiktlinje (1222)
- Regulert støyskjerm (1227)
- Bru (1252)
- Tunnel (1254)
- Grense for sikringszone
- Grense for faresone
- Grense for angitt hensynssone
- Grense for båndleggingszone

Punktsymboler

- Tunnelåpning (1253)
- Avkjørsel - både inn og utkjøring (1242)

Kartopplysninger

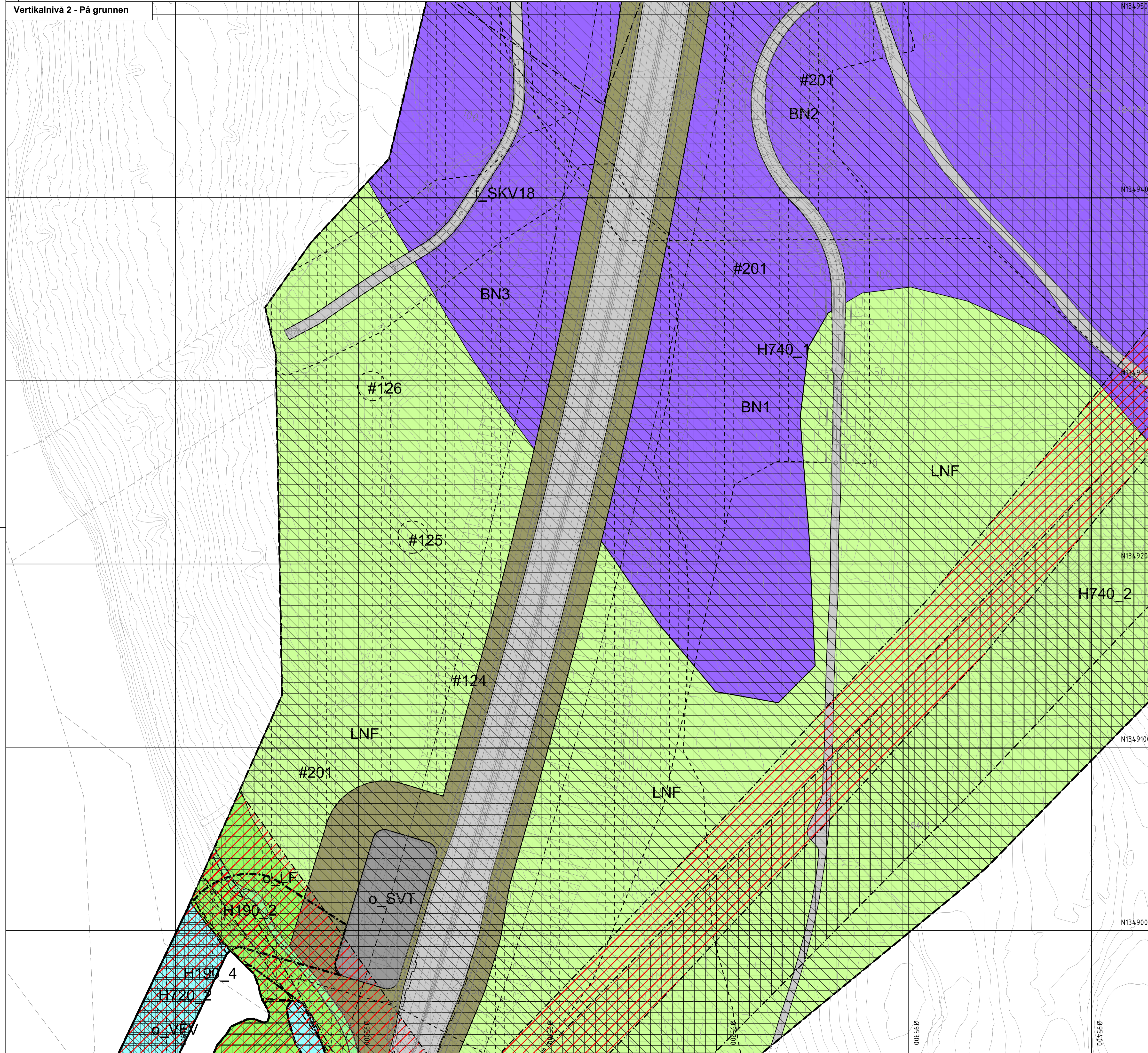
Kilde for basiskart: NOIS
 Dato for basiskart: 07.05.2020
 Koordinatsystem: EUREF89.NTM-10
 Høydegrunnlag: NN2000

Ekvidistanse: 1m
 Kartmålestokk: 1:1000 m

Revisjon	Dato	Saksnr.	Signatur

Detailregulering for	PlanID: 2019p342
Planalternativ 1	Kartgrunnlag: FKB
Saksbehandling iht. plan- og bygningsloven	Kartreferanse: EUREF89.NTM-10
	Høydegrunnlag: NN2000

Kommunestyret sitt vedtak	Dato	Saksnr.	Signatur
2. gangs behandling	17.06.2021		
Offentlig ettersyn fra 18.06.2021 til 05.09.2021			
1. gangs behandling	02.07.2019		
Kunngjøring av oppstart av planarbeid			



Tegnforklaring

Reguleringsplan PBL 2008

§12-5. Nr. 1 - Bebyggelse og anlegg

- B Boligbebyggelse (1110)
- BU Undervisning (1162)
- BN Næringsbebyggelse (1300)
- BI Industri (1340)
- BKT Øvrige kommunaltekniske anlegg (1560)
- BGU Grav- og umelund (1700)
- BAA Kombineret bebyggelse og anleggsformål (1800)
- BKB Forretning/kontor/industri (1811)
- BFI Forretning/industri (1812)

§12-5. Nr. 2 - Samferdselsanlegg og teknisk infrastruktur

- SV Veg (2010)
- SKV Kjøreveg (2011)
- SGS Gang-/sykkelveg (2015)
- SVT Annen veggrunn - tekniske anlegg (2018)
- SVG Annen veggrunn - grøntareal (2019)
- SKH Kollektivholdeplass (2073)
- SPA Parkering (2080)
- SAA Annen veggrunn - grøntareal kombinert med friluftformål (2900)

§12-5. Nr. 3 - Grønnstruktur

- GT Tursti (3031)
- GF Friområde (3040)
- GP Park (3050)
- GV Vegetasjonsskjerm (3060)

§12-5. Nr. 4 - Forsvaret

- MU Ulike typer militære formål (4010)

§12-5. Nr. 5 - Landbruks-, natur- og friluftformål samt reindrift

- LNF Landbruks-, natur- og friluftsområder (5100)
- L Landbruksformål (5110)
- LNA Naturformål av LNFR (5120)
- LF Friluftformål (5130)
- LS LNFR areal for spredt bolig- fritids- eller næringsbebyggelse, mv (5200)

§12-5. Nr. 6 - Bruk og vern av sjø og vassdrag med tilhørende strandsone

- V Bruk og vern av sjø og vassdrag med tilhørende strandsone (6001)
- VN Naturområde (6600)
- VFV Friluftsområde i sjø og vassdrag (6710)

§12-6 - Hensynssoner

- H110 Nedslagsfelt drikkevann (110)
- H140 Frisikt (140)
- H190 Andre sikringssoner (190)
- H310 Ras- og skredfare (310)
- H320 Flomfare (320)
- H370 Høyspeningsanlegg (inkl høyspentkabler) (370)
- H530 Hensyn friluftsliv (530)
- H560 Bevaring naturmiljø (560)
- H570 Bevaring kulturmiljø (570)
- H720 Båndlegging etter lov om naturvern (720)
- H740 Båndlegging etter andre lover (740)

§12-7 - Bestemmelseområder

- #001-010 Utforming rundt tunnel/bru, konstruksjoner og veg (1)
- #108-135 Kulturminner som søkes frigitt (2)
- #200-202 Midlertidige bygge- og anleggsområder

Linjesymbol

- Plangrense
- Formålgrense
- Bestemmelsegrense
- Midlertidig bygge- og anleggsgrense
- Byggegrense (1211)
- Bebyggelse som forutsettes fjernet (1215)
- Frisiktlinje (1222)
- Regulert støyskjerm (1227)
- Bru (1252)
- Tunnel (1254)
- Grense for sikringszone
- Grense for faresone
- Grense for angitt hensynssone
- Grense for båndleggingszone

Punktsymboler

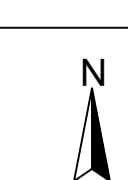

- Tunnelåpning (1253)
- Avkjørsel - både inn og utkjøring (1242)

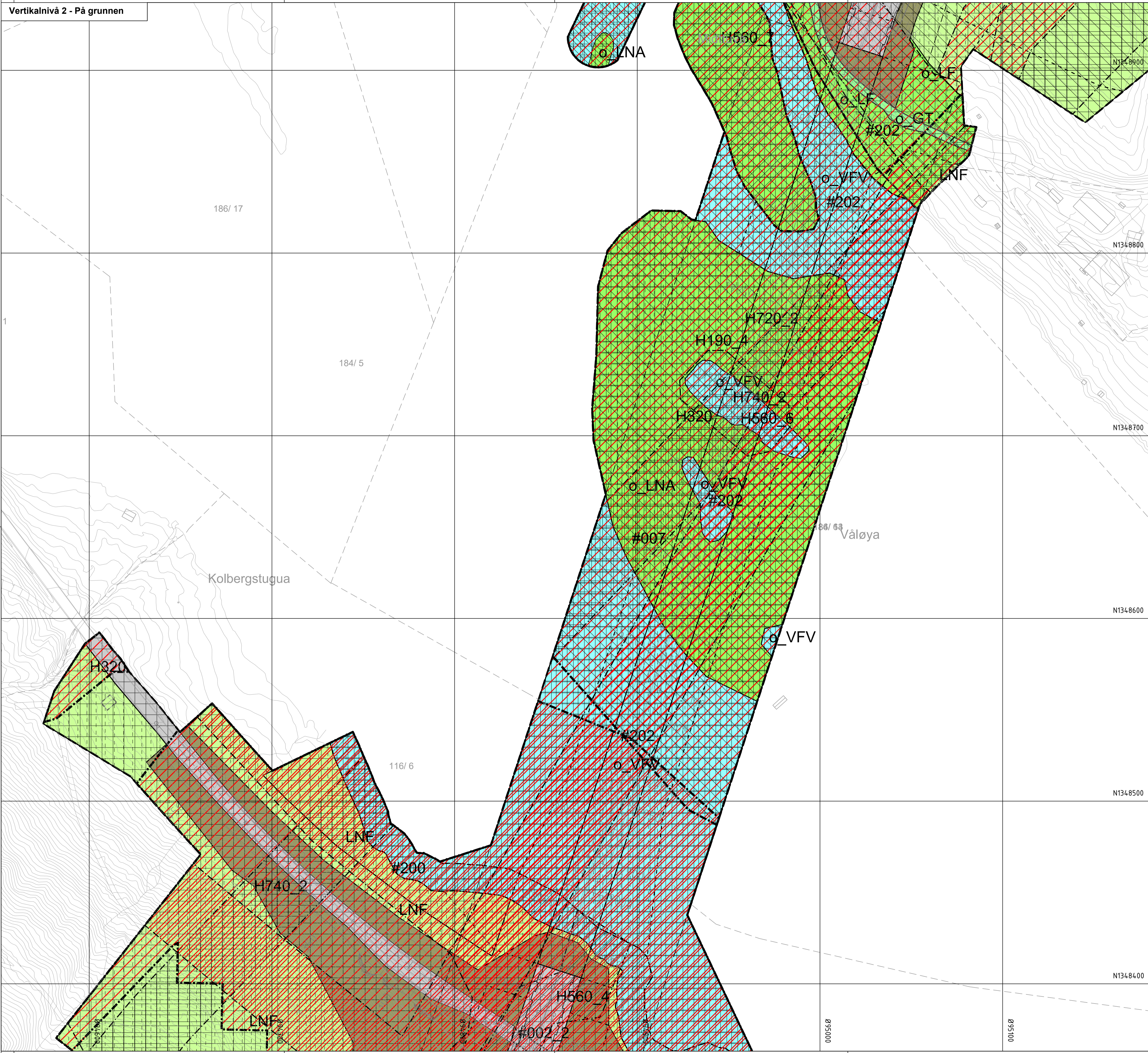
Kartopplysninger

Kilde for basiskart: NOIS
 Dato for basiskart: 07.05.2020
 Koordinatsystem: EUREF89.NTM-10
 Høydegrunnlag: NN2000

Ekvidistanse: 1m
 Kartmålestokk: 1:1000 m
 0 25 50m

Revisjon	Dato	Saksnr.	Signatur
Detaljregulering for Planalternativ 1 E6 Roterud–Storhove Saksbehandling iht. plan- og bygningsloven			
Kommunestyret sitt vedtak			
2. gangs behandling			
Offentlig ettersyn fra 18.06.2021 til 05.09.2021			
1. gangs behandling		17.06.2021	
Kunngjøring av oppstart av planarbeid		02.07.2019	
	Dato:	Utarbeidet av:	Tegningsnummer
	30.11.2021	Norconsult	R05





Tegnforklaring

Reguleringsplan PBL 2008

§12-5. Nr. 1 - Bebyggelse og anlegg

- B Boligbebyggelse (1110)
- BU Undervisning (1162)
- BN Næringsbebyggelse (1300)
- BI Industri (1340)
- BKT Øvrige kommunaltekniske anlegg (1560)
- BGU Grav- og umelund (1700)
- BAA Kombineret bebyggelse og anleggsformål (1800)
- BKB Forretning/kontor/industri (1811)
- BFI Forretning/industri (1812)

§12-5. Nr. 2 - Samferdselsanlegg og teknisk infrastruktur

- SV Veg (2010)
- SKV Kjøreveg (2011)
- SGS Gang-/sykkelveg (2015)
- SVT Annen veggrunn - tekniske anlegg (2018)
- SVG Annen veggrunn - grøntareal (2019)
- SKH Kollektivholdeplass (2073)
- SPA Parkering (2080)
- SAA Annen veggrunn - grøntareal kombinert med friluftformål (2900)

§12-5. Nr. 3 - Grønnstruktur

- GT Tursti (3031)
- GF Friområde (3040)
- GP Park (3050)
- GV Vegetasjonsskjerm (3060)

§12-5. Nr. 4 - Forsvaret

- MU Ulike typer militære formål (4010)

§12-5. Nr. 5 - Landbruks-, natur- og friluftformål samt reindrift

- LNF Landbruks-, natur- og friluftsområder (5100)
- L Landbruksformål (5110)
- LNA Naturformål av LNFR (5120)
- LNF Friluftformål (5130)
- LS LNFR areal for spredt bolig- fritids- eller næringsbebyggelse, mv (5200)

§12-5. Nr. 6 - Bruk og vern av sjø og vassdrag med tilhørende strandsone

- V Bruk og vern av sjø og vassdrag med tilhørende strandsone (6001)
- VN Naturområde (6600)
- VFV Friluftsområde i sjø og vassdrag (6710)

§12-6 - Hensynssoner

- H110 Nedslagsfelt drikkevann (110)
- H140 Frisikt (140)
- H190 Andre sikringssoner (190)
- H310 Ras- og skredfare (310)
- H320 Flomfare (320)
- H370 Høyspeningsanlegg (inkl høyspentkabler) (370)
- H530 Hensyn friluftsliv (530)
- H560 Bevaring naturmiljø (560)
- H570 Bevaring kulturmiljø (570)
- H720 Båndlegging etter lov om naturvern (720)
- H740 Båndlegging etter andre lover (740)

§12-7 - Bestemmelseområder

- #001-010 Utforming rundt tunnel/bru, konstruksjoner og veg (1)
- #108-135 Kulturminner som søkes frigitt (2)
- #200-202 Midlertidige bygge- og anleggsområder

Linjesymbol

- Plangrense
- Formålgrense
- Bestemmelsegrense
- Midlertidig bygge- og anleggsgrense
- Byggegrense (1211)
- Bebyggelse som forutsettes fjernet (1215)
- Frisiktlinje (1222)
- Regulert støyskjerm (1227)
- Bru (1252)
- Tunnel (1254)
- Grense for sikringszone
- Grense for faresone
- Grense for angitt hensynssone
- Grense for båndleggingszone

Punktsymboler

- Tunnelåpning (1253)
- Avkjørsel - både inn og utkjøring (1242)

Kartopplysninger

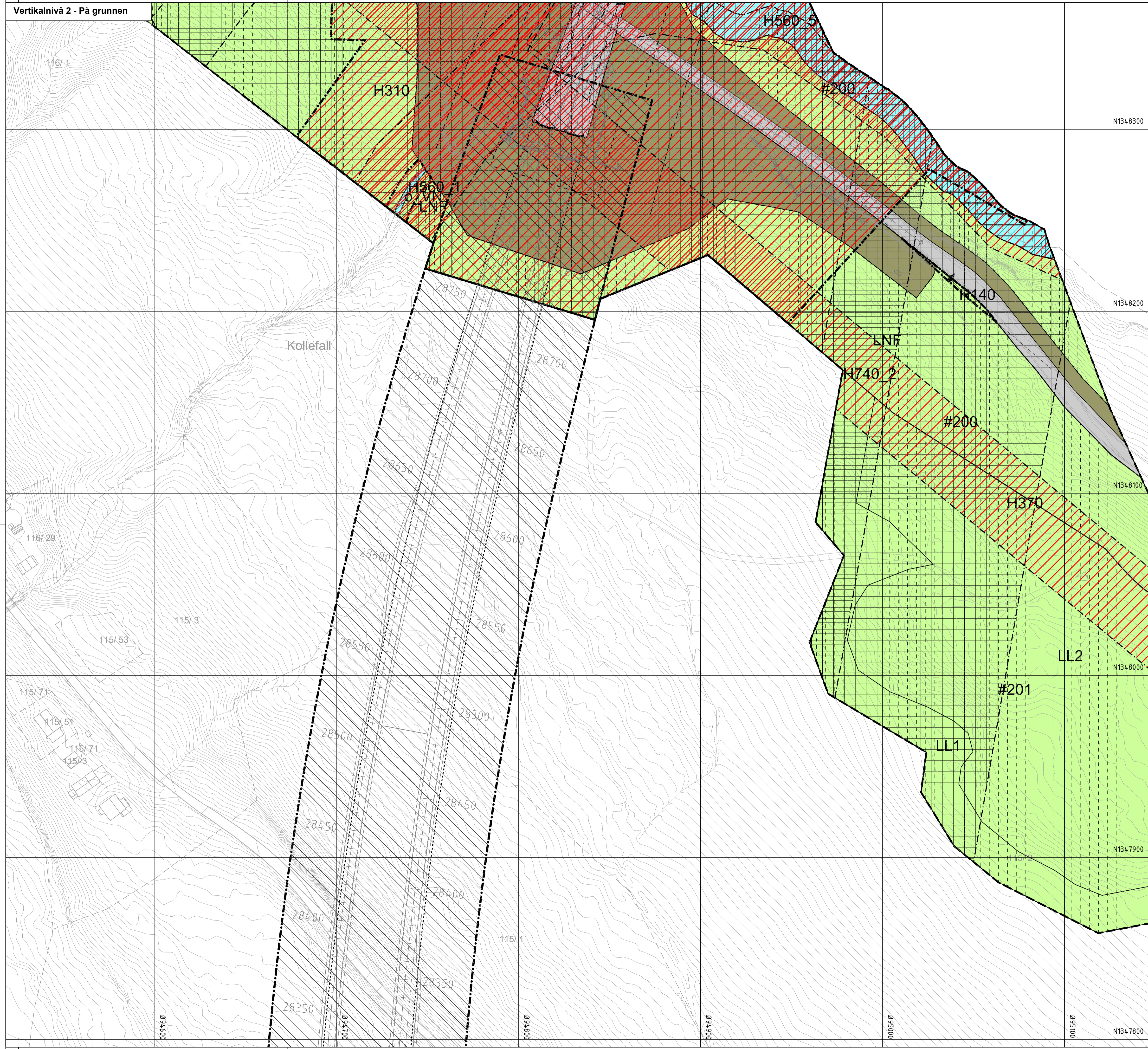
Kilde for basiskart: NOIS
 Dato for basiskart: 07.05.2020
 Koordinatsystem: EUREF89.NTM-10
 Høydegrunnlag: NN2000

Ekvidistanse: 1m
 Kartmålestokk: 1:1000 m

Revisjon	Dato	Saksnr.	Signatur

Detaljregulering for Planalternativ 1 E6 Roterud–Storhove Saksbehandling iht. plan- og bygningsloven	N 	PlanID: 2019p342 Kartgrunnlag: FKB Kartreferanse: EUREF89.NTM-10 Høydegrunnlag: NN2000
--	-------	---

Kommunestyret sitt vedtak	Dato	Saksnr.	Signatur
2. gangs behandling			
Offentlig ettersyn fra 18.06.2021 til 05.09.2021			
1. gangs behandling	17.06.2021		
Kunngjøring av oppstart av planarbeid	02.07.2019		



Tegnforklaring

Reguleringsplan PBL 2008

§12-5. Nr. 1 - Bebyggelse og anlegg

- B Boligbebyggelse (1110)
- BU Undervisning (1162)
- BN Næringsbebyggelse (1300)
- BI Industri (1340)
- BKT Øvrige kommunaltekniske anlegg (1560)
- BGU Grav- og umelund (1700)
- BAA Kombineret bebyggelse og anleggsformål (1800)
- BKB Forretning/kontor/industri (1811)
- BFI Forretning/industri (1812)

§12-5. Nr. 2 - Samferdselsanlegg og teknisk infrastruktur

- SV Veg (2010)
- SKV Kjøreveg (2011)
- SGS Gang-/sykkelveg (2015)
- SVT Annen veggrunn - tekniske anlegg (2018)
- SVG Annen veggrunn - grøntareal (2019)
- SKH Kollektivholdeplass (2073)
- SPA Parkering (2080)
- SAA Annen veggrunn - grøntareal kombinert med friluftformål (2900)

§12-5. Nr. 3 - Grønnstruktur

- GT Tursti (3031)
- GF Friområde (3040)
- GP Park (3050)
- GV Vegetasjonsskjerm (3060)

§12-5. Nr. 4 - Forsvaret

- MU Ulike typer militære formål (4010)

§12-5. Nr. 5 - Landbruks-, natur- og friluftformål samt reindrift

- LNF Landbruks-, natur- og friluftsområder (5100)
- L Landbruksformål (5110)
- LNA Naturformål av LNFR (5120)
- LF Friluftformål (5130)
- LS LNFR areal for spredt bolig- fritids- eller næringsbebyggelse, mv (5200)

§12-5. Nr. 6 - Bruk og vern av sjø og vassdrag med tilhørende strandsone

- V Bruk og vern av sjø og vassdrag med tilhørende strandsone (6001)
- VN Naturområde (6600)
- VFV Friluftsområde i sjø og vassdrag (6710)

§12-6 - Hensynssoner

- H110 Nedslagsfelt drikkevann (110)
- H140 Frisikt (140)
- H190 Andre sikringssoner (190)
- H310 Ras- og skredfare (310)
- H320 Flomfare (320)
- H370 Høyspenningsanlegg (inkl høyspentkabler) (370)
- H530 Hensyn friluftsliv (530)
- H560 Bevaring naturmiljø (560)
- H570 Bevaring kulturmiljø (570)
- H720 Båndlegging etter lov om naturvern (720)
- H740 Båndlegging etter andre lover (740)

§12-7 - Bestemmelseområder

- #001-010 Utforming rundt tunnel/bru, konstruksjoner og veg (1)
- #108-135 Kulturminner som søkes friggitt (2)
- #200-202 Midlertidige bygge- og anleggsområder

Linjesymbol

- Plangrense
- Formålgrense
- Bestemmelsegrense
- Midlertidig bygge- og anleggsgrense
- Byggegrense (1211)
- Bebyggelse som forutsettes fjernet (1215)
- Frisiktlinje (1222)
- Regulert støyskjerm (1227)
- Bru (1252)
- Tunnel (1254)
- Grense for sikringszone
- Grense for faresone
- Grense for angitt hensynssone
- Grense for båndleggingszone

Punktsymboler

- Tunnelåpning (1253)
- Avkjørsel - både inn og utkjøring (1242)

Kartopplysninger

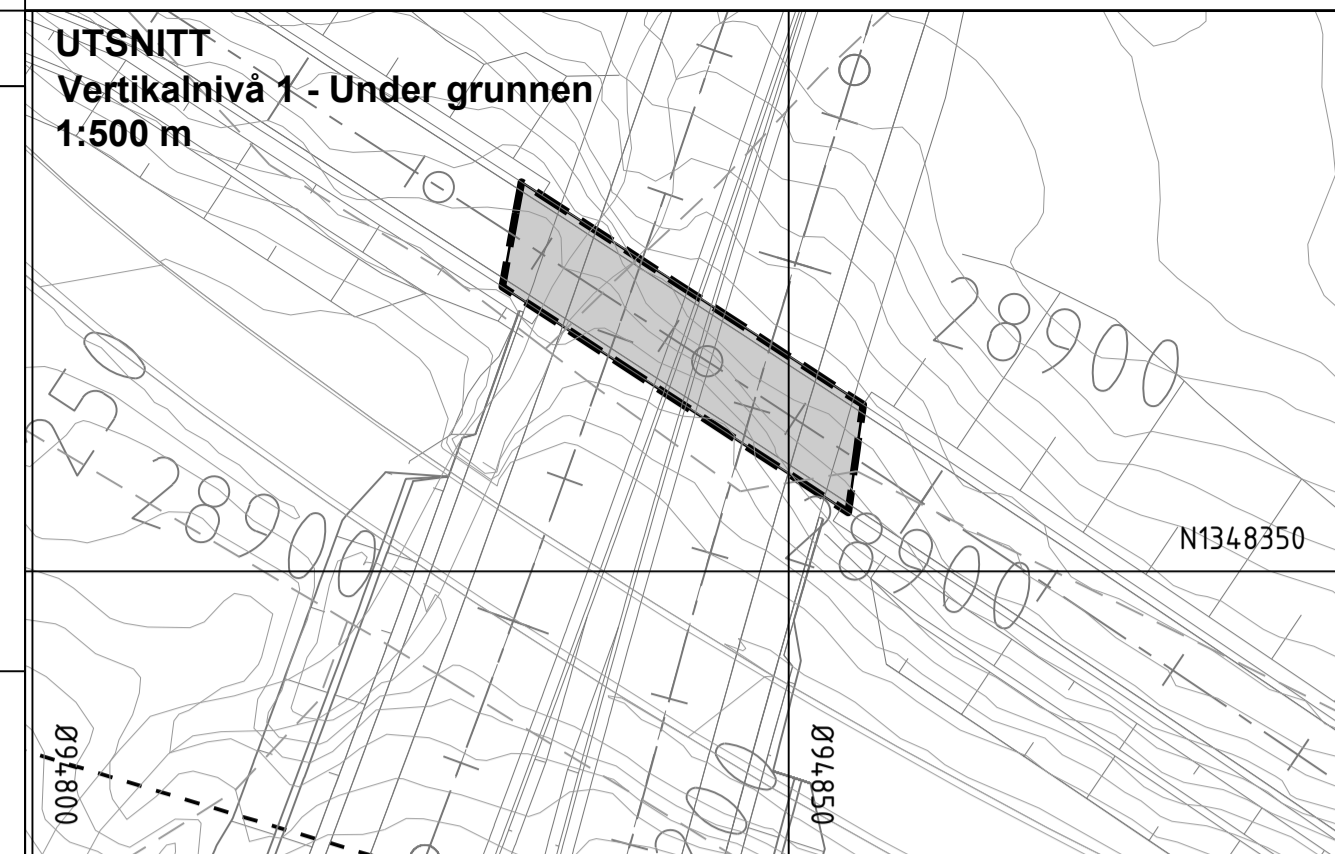
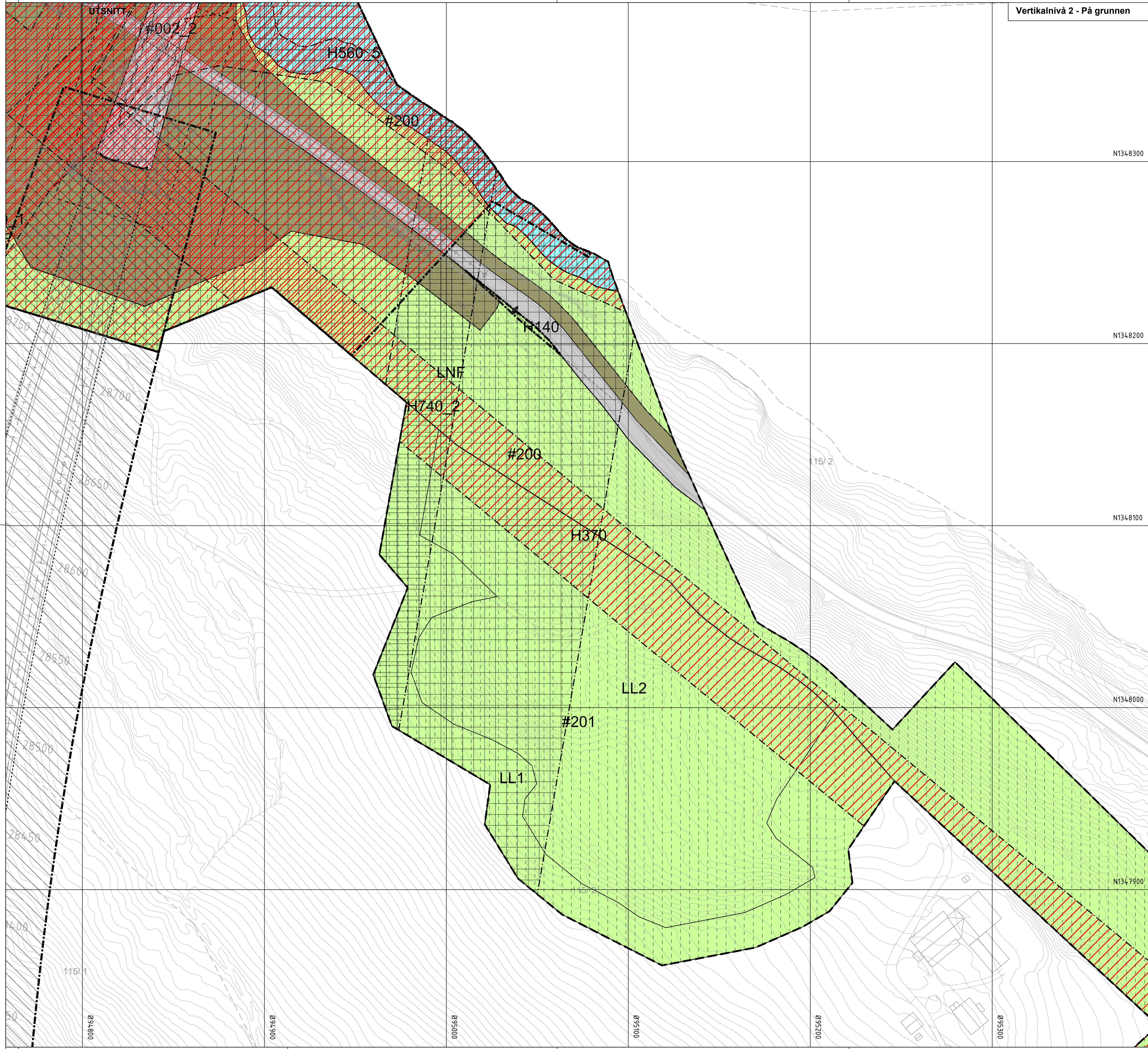
Kilde for basiskart: NOIS
 Dato for basiskart: 07.05.2020
 Koordinatsystem: EUREF89.NTM-10
 Høydegrunnlag: NN2000

Ekvidistanse: 1m
 Kartmålestokk: 1:1000 m

Revisjon	Dato	Saksnr.	Signatur

Detaljregulering for Planalternativ 1 Saksbehandling iht. plan- og bygningsloven		PlanID: 2019p342 Kartgrunnlag: FKB Kartreferanse: EUREF89.NTM-10 Høydegrunnlag: NN2000
Kommunestyret sitt vedtak 2. gangs behandling Offentlig ettersyn fra 18.06.2021 til 05.09.2021 1. gangs behandling Kunnngjøring av oppstart av planarbeid	Dato: 17.06.2021 02.07.2019	Utfarbeidet av: Tegningsnummer R07

		Dato: 30.11.2021 Utfarbeidet av: Norconsult
--	--	--



Tegnforklaring

- Reguleringsplan PBL 2008**
- §12-5. Nr. 1 - Bebyggelse og anlegg**
- B Boligbebyggelse (1110)
 - BU Undervisning (1162)
 - BN Næringsbebyggelse (1300)
 - BI Industri (1340)
 - BKT Øvrige kommunaltekniske anlegg (1560)
 - BGU Grav- og umelund (1700)
 - BAA Kombinert bebyggelse og anleggsformål (1800)
 - BKB Forretning/kontor/industri (1811)
 - BFI Forretning/industri (1812)
- §12-5. Nr. 2 - Samferdselsanlegg og teknisk infrastruktur**
- SV Veg (2010)
 - SKV Kjøreveg (2011)
 - SGS Gang-/sykkelveg (2015)
 - SVT Annen veggrunn - tekniske anlegg (2018)
 - SVG Annen veggrunn - grøntareal (2019)
 - SKH Kollektivholdeplass (2073)
 - SPA Parkering (2080)
 - SAA Annen veggrunn - grøntareal kombinert med friiltsformål (2900)
- §12-5. Nr. 3 - Grønnstruktur**
- GT Tursti (3031)
 - GF Friområde (3040)
 - GP Park (3050)
 - GV Vegetasjonsskjerm (3060)
- §12-5. Nr. 4 - Forsvaret**
- MU Ulike typer militære formål (4010)
- §12-5. Nr. 5 - Landbruks-, natur- og friiltsformål samt reindrift**
- LNF Landbruks-, natur- og friiltsområder (5100)
 - L Landbruksformål (5110)
 - LNA Naturformål av LNFR (5120)
 - LF Friiltsformål (5130)
 - LS LNFR areal for spredt bolig- fritids- eller næringsbebyggelse, mv (5200)
- §12-5. Nr. 6 - Bruk og vern av sjø og vassdrag med tilhørende strandsone**
- V Bruk og vern av sjø og vassdrag med tilhørende strandsone (6001)
 - VN Naturområde (6600)
 - VFV Friiltsområde i sjø og vassdrag (6710)

- §12-6 - Hensynssoner**
- H110 Nedslagsfelt drikkevann (110)
 - H140 Frisikt (140)
 - H190 Andre sikringsoner (190)
 - H310 Ras- og skredfare (310)
 - H320 Flomfare (320)
 - H370 Høyspenningsanlegg (inkl høyspenkabler) (370)
 - H530 Hensyn friiltsliv (530)
 - H560 Bevaring naturmiljø (560)
 - H570 Bevaring kulturmiljø (570)
 - H720 Båndlegging etter lov om naturvern (720)
 - H740-2 Båndlegging etter andre lover (740)
- §12-7 - Bestemmelseområder**
- #001-010 Utforming rundt tunnel/bru, konstruksjoner og veg (1)
 - #108-135 Kulturminner som søkes friggitt (2)
 - #200-202 Midlertidige bygge- og anleggsområder
- Linjesymbol**
- Plangrense
 - Formålgrense
 - Bestemmelsegrense
 - Midlertidig bygge- og anleggsgrense
 - Byggegrense (1211)
 - Bebyggelse som forutsettes fjernet (1215)
 - Frisiktlinje (1222)
 - Regulert støyskjerm (1227)
 - Bru (1252)
 - Tunnel (1254)
 - Grense for sikringszone
 - Grense for faresone
 - Grense for angitt hensynssone
 - Grense for båndleggingszone
- Punktsymboler**
- Tunnelåpning (1253)
 - Avkjørsel - både inn og utkjøring (1242)

Kartopplysninger

Kilde for basiskart: NOIS
 Dato for basiskart: 07.05.2020
 Koordinatsystem: EUREF89.NTM-10
 Høydegrunnlag: NN2000

Ekvidistanse: 1m
 Kartmålestokk: 1:1000 m
 0 25 50m

Revisjon	Dato	Saksnr.	Signatur

Detaljregulering for **E6 Roterud-Storhove**
 Planalternativ 1

Dato	Saksnr.	Signatur

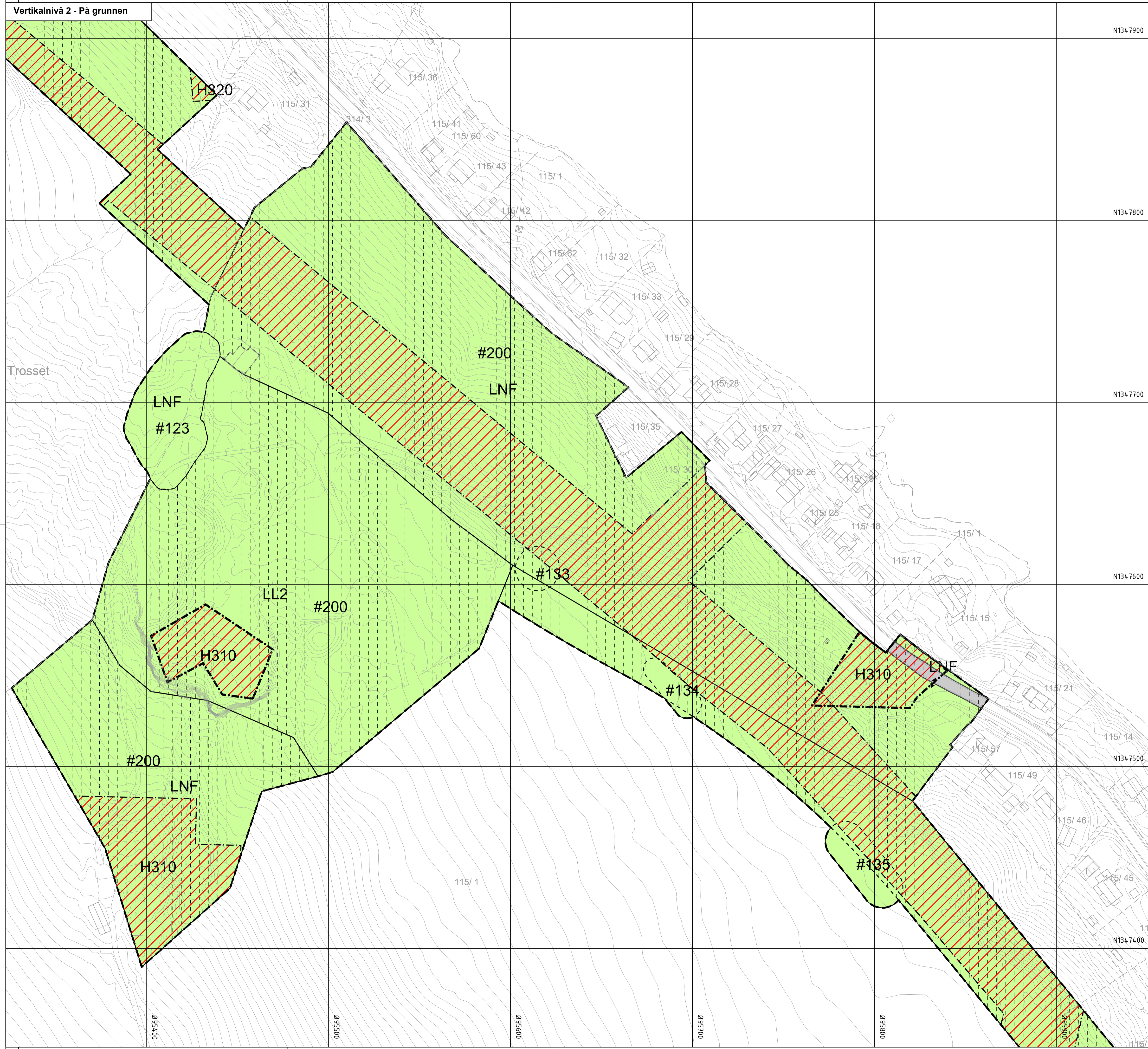
Kommunestyret sitt vedtak

2. gangs behandling
 Offentlig ettersyn fra 18.06.2021 til 05.09.2021

Dato	Saksnr.	Signatur
17.06.2021		
30.11.2019		

Kunngjøring av oppstart av planarbeid

Dato	Utfarbeidet av	Tegningsnummer
26.03.2021	Norconsult	R08



N134 7900

N134 7800

N134 7700

N134 7600

N134 7500

N134 7400

Tegnforklaring

Reguleringsplan PBL 2008

§12-5. Nr. 1 - Bebyggelse og anlegg

- B Boligbebyggelse (1110)
- BU Undervisning (1162)
- BN Næringsbebyggelse (1300)
- BI Industri (1340)
- BKT Øvrige kommunaltekniske anlegg (1560)
- BGU Grav- og umelund (1700)
- BAA Kombineret bebyggelse og anleggsformål (1800)
- BKB Forretning/kontor/industri (1811)
- BFI Forretning/industri (1812)

§12-5. Nr. 2 - Samferdselsanlegg og teknisk infrastruktur

- SV Veg (2010)
- SKV Kjøreveg (2011)
- SGS Gang-/sykkelveg (2015)
- SVT Annen veggrunn - tekniske anlegg (2018)
- SVG Annen veggrunn - grøntareal (2019)
- SKH Kollektivholdeplass (2073)
- SPA Parkering (2080)
- SAA Annen veggrunn - grøntareal kombinert med friluftsmål (2900)

§12-5. Nr. 3 - Grønnstruktur

- GT Tursti (3031)
- GF Friområde (3040)
- GP Park (3050)
- GV Vegetasjonsskjerm (3060)

§12-5. Nr. 4 - Forsvaret

- MU Ulike typer militære formål (4010)

§12-5. Nr. 5 - Landbruks-, natur- og friluftsmål samt reindrift

- LNF Landbruks-, natur- og friluftsområder (5100)
- L Landbruksformål (5110)
- LNA Naturformål av LNFR (5120)
- LF Friluftsmål (5130)
- LS LNFR areal for spredt bolig- fritids- eller næringsbebyggelse, mv (5200)

§12-5. Nr. 6 - Bruk og vern av sjø og vassdrag med tilhørende strandsone

- V Bruk og vern av sjø og vassdrag med tilhørende strandsone (6001)
- VN Naturområde (6600)
- VFV Friluftsområde i sjø og vassdrag (6710)

§12-6 - Hensynssoner

- H110 Nedslagsfelt drikkevann (110)
- H140 Frisikt (140)
- H190 Andre sikringsoner (190)
- H310 Ras- og skredfare (310)
- H320 Flomfare (320)
- H370 Høyspenningsanlegg (inkl høyspentkabler) (370)
- H530 Hensyn friluftsliv (530)
- H560 Bevaring naturmiljø (560)
- H570 Bevaring kulturmiljø (570)
- H720 Båndlegging etter lov om naturvern (720)
- H740 Båndlegging etter andre lover (740)

§12-7 - Bestemmelseområder

- #001-010 Utforming rundt tunnel/bru, konstruksjoner og veg (1)
- #108-135 Kulturminner som søkes frigitt (2)
- #200-202 Midlertidige bygge- og anleggsområder

Linjesymbol

- Plangrense
- - - Formålgrense
- - - Bestemmelsegrense
- - - Midlertidig bygge- og anleggsgrense
- - - Byggegrense (1211)
- - - Bebyggelse som forutsettes fjernet (1215)
- - - Frisiktlinje (1222)
- - - Regulert støyskjerm (1227)
- - - Bru (1252)
- - - Tunnel (1254)
- - - Grense for sikringszone
- - - Grense for faresone
- - - Grense for angitt hensynssone
- - - Grense for båndleggingszone

Punktsymboler

- Tunnelåpning (1253)
- ↔ Avkjørsel - både inn og utkjøring (1242)

Kartopplysninger

Kilde for basiskart: NOIS
 Dato for basiskart: 07.05.2020
 Koordinatsystem: EUREF89.NTM-10
 Høydegrunnlag: NN2000

Ekvidistanse: 1m
 Kartmålestokk: 1:1000 m

0 25 50m

Revisjon	Dato	Saksnr.	Signatur

Detailregulering for
 Planalternativ 1

E6 Roterud-Storhove

Saksbehandling iht. plan- og bygningsloven

Dato	Saksnr.	Signatur

Kommunestyret sitt vedtak

2. gangs behandling

Offentlig ettersyn fra 18.06.2021 til 05.09.2021

Dato	Utarbeidet av	Tegningsnummer
17.06.2021		
02.07.2019		

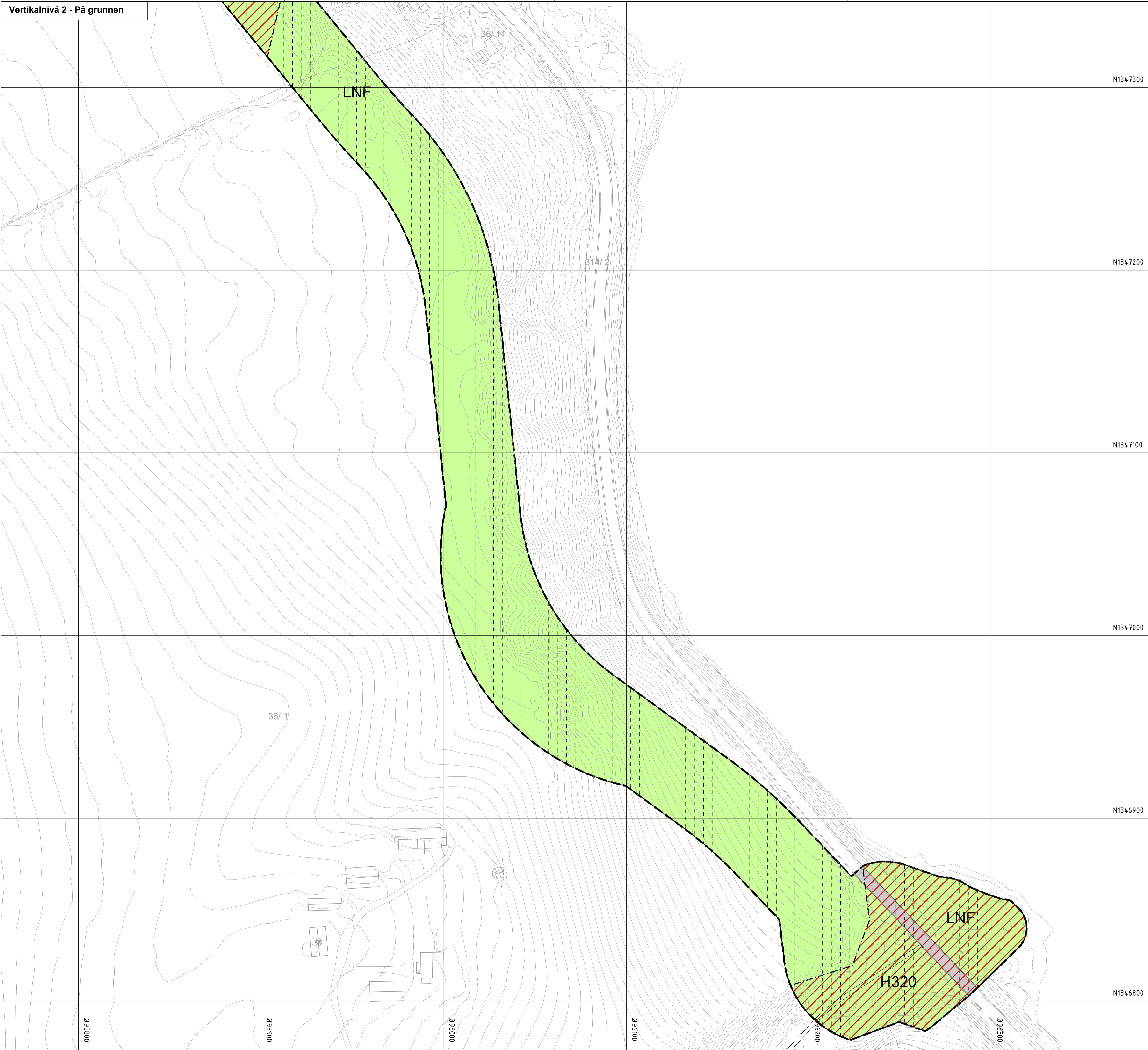
Kunngjøring av oppstart av planarbeid

Dato: 30.11.2021

Utarbeidet av: Norconsult

Tegningsnummer: R09

Lillemor kommune NyeVeier



N134 7300

N134 7200

N134 7100

N134 7000

N134 6900

N134 6800

Tegnforklaring

Reguleringsplan PBL 2008

§12-5. Nr. 1 - Bebyggelse og anlegg

- B Boligbebyggelse (1110)
- BU Undervisning (1162)
- BN Næringsbebyggelse (1300)
- BI Industri (1340)
- BKT Øvrige kommunaltekniske anlegg (1560)
- BGU Grav- og umelund (1700)
- BAA Kombinert bebyggelse og anleggsformål (1800)
- BKB Forretning/kontor/industri (1811)
- BFI Forretning/industri (1812)

§12-5. Nr. 2 - Samferdselsanlegg og teknisk infrastruktur

- SV Veg (2010)
- SKV Kjøreveg (2011)
- SGS Gang-/sykkelveg (2015)
- SVT Annen veggrunn - tekniske anlegg (2018)
- SVG Annen veggrunn - grøntareal (2019)
- SKH Kollektivholdeplass (2073)
- SPA Parkering (2080)
- SAA Annen veggrunn - grøntareal kombinert med friluftsmål (2900)

§12-5. Nr. 3 - Grønnstruktur

- GT Tursti (3031)
- GF Friområde (3040)
- GP Park (3050)
- GV Vegetasjonsskjerm (3060)

§12-5. Nr. 4 - Forsvaret

- MU Ulike typer militære formål (4010)

§12-5. Nr. 5 - Landbruks-, natur- og friluftsmål samt reindrift

- LNF Landbruks-, natur- og friluftsområder (5100)
- L Landbruksformål (5110)
- LNA Naturformål av LNFR (5120)
- LF Friluftsmål (5130)
- LS LNFR areal for spredt bolig- fritids- eller næringsbebyggelse, mv (5200)

§12-5. Nr. 6 - Bruk og vern av sjø og vassdrag med tilhørende strandsone

- V Bruk og vern av sjø og vassdrag med tilhørende strandsone (6001)
- VN Naturområde (6600)
- VFV Friluftsområde i sjø og vassdrag (6710)

§12-6 - Hensynssoner

- H110 Nedslagsfelt drikkevann (110)
- H140 Frisikt (140)
- H190 Andre sikringssoner (190)
- H310 Ras- og skredfare (310)
- H320 Flomfare (320)
- H370 Høyspenningsanlegg (inkl høyspentkabler) (370)
- H530 Hensyn friluftsliv (530)
- H560 Bevaring naturmiljø (560)
- H570 Bevaring kulturmiljø (570)
- H720 Båndlegging etter lov om naturvern (720)
- H740 Båndlegging etter andre lover (740)

§12-7 - Bestemmelseområder

- #001-010 Utforming rundt tunnel/bru, konstruksjoner og veg (1)
- #108-135 Kulturminner som søkes frigitt (2)
- #200-202 Midlertidige bygge- og anleggsområder

Linjesymbol

- Plangrense
- Formålgrense
- Bestemmelsegrense
- Midlertidig bygge- og anleggsgrense
- Byggegrense (1211)
- Bebyggelse som forutsettes fjernet (1215)
- Frisiktlinje (1222)
- Regulert støyskjerm (1227)
- Bru (1252)
- Tunnel (1254)
- Grense for sikringszone
- Grense for faresone
- Grense for angitt hensynssone
- Grense for båndleggingszone

Punktsymboler

- T Tunnelåpning (1253)
- ↔ Avkjørsel - både inn og utkjøring (1242)

Kartopplysninger

Kilde for basiskart: NOIS
 Dato for basiskart: 07.05.2020
 Koordinatsystem: EUREF89.NTM-10
 Høydegrunnlag: NN2000

Ekvidistanse: 1m
 Kartmålestokk: 1:1000 m




Revisjon	Dato	Saksnr.	Signatur

Detailregulering for	PlanID:	2019p342
E6 Roterud-Storhove	Kartgrunnlag:	FKB
Planalternativ 1	Kartreferanse:	EUREF89.NTM-10
	Haydegrunnlag:	NN2000

Saksbehandling iht. plan- og bygningsloven	Dato	Saksnr.	Signatur
Kommunestyret sitt vedtak			

2. gangs behandling			
Offentlig ettersyn fra 18.06.2021 til 05.09.2021			
1. gangs behandling	17.06.2021		
Kunngjøring av oppstart av planarbeid	02.07.2019		

		Dato:	Utarbeidet av:	Tegningsnummer
		30.11.2021	Norconsult	R10



Tegnforklaring

Reguleringsplan PBL 2008

§12-5. Nr. 1 - Bebyggelse og anlegg

- B Boligbebyggelse (1110)
- BU Undervisning (1162)
- BN Næringsbebyggelse (1300)
- BI Industri (1340)
- BKT Øvrige kommunaltekniske anlegg (1560)
- BGU Grav- og umelund (1700)
- BAA Kombinert bebyggelse og anleggsformål (1800)
- BKB Forretning/kontor/industri (1811)
- BFI Forretning/industri (1812)

§12-5. Nr. 2 - Samferdselsanlegg og teknisk infrastruktur

- SV Veg (2010)
- SKV Kjøreveg (2011)
- SGS Gang-/sykkelveg (2015)
- SVT Annen veggrunn - tekniske anlegg (2018)
- SVG Annen veggrunn - grøntareal (2019)
- SKH Kollektivholdeplass (2073)
- SPA Parkering (2080)
- SAA Annen veggrunn - grøntareal kombinert med friluftsmål (2900)

§12-5. Nr. 3 - Grønnstruktur

- GT Tursti (3031)
- GF Friområde (3040)
- GP Park (3050)
- GV Vegetasjonsskjerm (3060)

§12-5. Nr. 4 - Forsvaret

- MU Ulike typer militære formål (4010)

§12-5. Nr. 5 - Landbruks-, natur- og friluftsmål samt reindrift

- LNF Landbruks-, natur- og friluftsområder (5100)
- L Landbruksformål (5110)
- LNA Naturformål av LNFR (5120)
- LF Friluftsmål (5130)
- LS LNFR areal for spredt bolig- fritids- eller næringsbebyggelse, mv (5200)

§12-5. Nr. 6 - Bruk og vern av sjø og vassdrag med tilhørende strandsone

- V Bruk og vern av sjø og vassdrag med tilhørende strandsone (6001)
- VN Naturområde (6600)
- VFV Friluftsområde i sjø og vassdrag (6710)

§12-6 - Hensynssoner

- H110 Nedslagsfelt drikkevann (1110)
- H140 Frisikt (140)
- H190 Andre sikringssoner (190)
- H310 Ras- og skredfare (310)
- H320 Flomfare (320)
- H370 Høyspeningsanlegg (inkl høyspentkabler) (370)
- H530 Hensyn friluftsliv (530)
- H560 Bevaring naturmiljø (560)
- H570 Bevaring kulturmiljø (570)
- H720 Båndlegging etter lov om naturvern (720)
- H740 Båndlegging etter andre lover (740)

§12-7 - Bestemmelseområder

- #001-010 Utforming rundt tunnel/bru, konstruksjoner og veg (1)
- #108-135 Kulturminner som søkes frigitt (2)
- #200-202 Midlertidige bygge- og anleggsområder

Linjesymbol

- Plangrense
- Formålgrense
- Bestemmelsegrense
- Midlertidig bygge- og anleggsgrense
- Byggegrense (1211)
- Bebyggelse som forutsettes fjernet (1215)
- Frisiktlinje (1222)
- Regulert støyskjerm (1227)
- Bru (1252)
- Tunnel (1254)
- Grense for sikringszone
- Grense for faresone
- Grense for angitt hensynssone
- Grense for båndleggingszone

Punktsymboler

- Tunnelåpning (1253)
- Avkjørsel - både inn og utkjøring (1242)

Kartopplysninger

Kilde for basiskart: NOIS
 Dato for basiskart: 07.05.2020
 Koordinatsystem: EUREF89.NTM-10
 Høydegrunnlag: NN2000

Ekvidistanse: 1m
 Kartmålestokk: 1:1000 m

Revisjon	Dato	Saksnr.	Signatur


Detailregulering for	PlanID:	2019p342
Planalternativ 1	Kartgrunnlag:	FKB
	Kartreferanse:	EUREF89.NTM-10
	Høydegrunnlag:	NN2000

Saksbehandling iht. plan- og bygningsloven	Dato	Saksnr.	Signatur

Kommunestyret sitt vedtak			
2. gangs behandling	17.06.2021		
Offentlig ettersyn fra 18.06.2021 til 05.09.2021			
1. gangs behandling	02.07.2019		

Kunngjøring av oppstart av planarbeid	Dato:	Utarbeidet av:	Tegningsnummer
	30.11.2021	Norconsult	R11





Tegnforklaring

Reguleringsplan PBL 2008
§12-5. Nr. 1 - Bebyggelse og anlegg

- B Boligbebyggelse (1110)
- BU Undervisning (1162)
- BN Næringsbebyggelse (1300)
- BI Industri (1340)
- BKT Øvrige kommunaltekniske anlegg (1560)
- BGU Grav- og umelund (1700)
- BAA Kombineret bebyggelse og anleggsformål (1800)
- BKB Forretning/kontor/industri (1811)
- BFI Forretning/industri (1812)

§12-5. Nr. 2 - Samferdselsanlegg og teknisk infrastruktur

- SV Veg (2010)
- SKV Kjøreveg (2011)
- SGS Gang-/sykkelveg (2015)
- SVT Annen veggrunn - tekniske anlegg (2018)
- SVG Annen veggrunn - grøntareal (2019)
- SKH Kollektivholdeplass (2073)
- SPA Parkering (2080)
- SAA Annen veggrunn - grøntareal kombinert med friluftsmål (2900)

§12-5. Nr. 3 - Grønnstruktur

- GT Tursti (3031)
- GF Friområde (3040)
- GP Park (3050)
- GV Vegetasjonsskjerm (3060)

§12-5. Nr. 4 - Forsvaret

- MU Ulike typer militære formål (4010)

§12-5. Nr. 5 - Landbruks-, natur- og friluftsmål samt reindrift

- LNF Landbruks-, natur- og friluftsområder (5100)
- L Landbruksformål (5110)
- LNA Naturformål av LNFR (5120)
- LF Friluftsmål (5130)
- LS LNFR areal for spredt bolig- fritids- eller næringsbebyggelse, mv (5200)

§12-5. Nr. 6 - Bruk og vern av sjø og vassdrag med tilhørende strandsone

- V Bruk og vern av sjø og vassdrag med tilhørende strandsone (6001)
- VN Naturområde (6600)
- VFV Friluftsområde i sjø og vassdrag (6710)

§12-6 - Hensynssoner

- H110 Nedslagsfelt drikkevann (110)
- H140 Frisikt (140)
- H190 Andre sikringssoner (190)
- H310 Ras- og skredfare (310)
- H320 Flomfare (320)
- H370 Høyspeningsanlegg (inkl høyspentkabler) (370)
- H530 Hensyn friluftsliv (530)
- H560 Bevaring naturmiljø (560)
- H570 Bevaring kulturmiljø (570)
- H720 Båndlegging etter lov om naturvern (720)
- H740 Båndlegging etter andre lover (740)

§12-7 - Bestemmelseområder

- #001-010 Utforming rundt tunnel/bru, konstruksjoner og veg (1)
- #108-135 Kulturminner som søkes frigitt (2)
- #200-202 Midlertidige bygge- og anleggsområder

Linjesymbol

- Plangrense
- Formålgrense
- Bestemmelsegrense
- Midlertidig bygge- og anleggsgrense
- Byggegrense (1211)
- Bebyggelse som forutsettes fjernet (1215)
- Frisiktlinje (1222)
- Regulert støyskjerm (1227)
- Bru (1252)
- Tunnel (1254)
- Grense for sikringszone
- Grense for faresone
- Grense for angitt hensynssone
- Grense for båndleggingszone

Punktsymboler

- Tunnelåpning (1253)
- Avkjørsel - både inn og utkjøring (1242)

Kartopplysninger

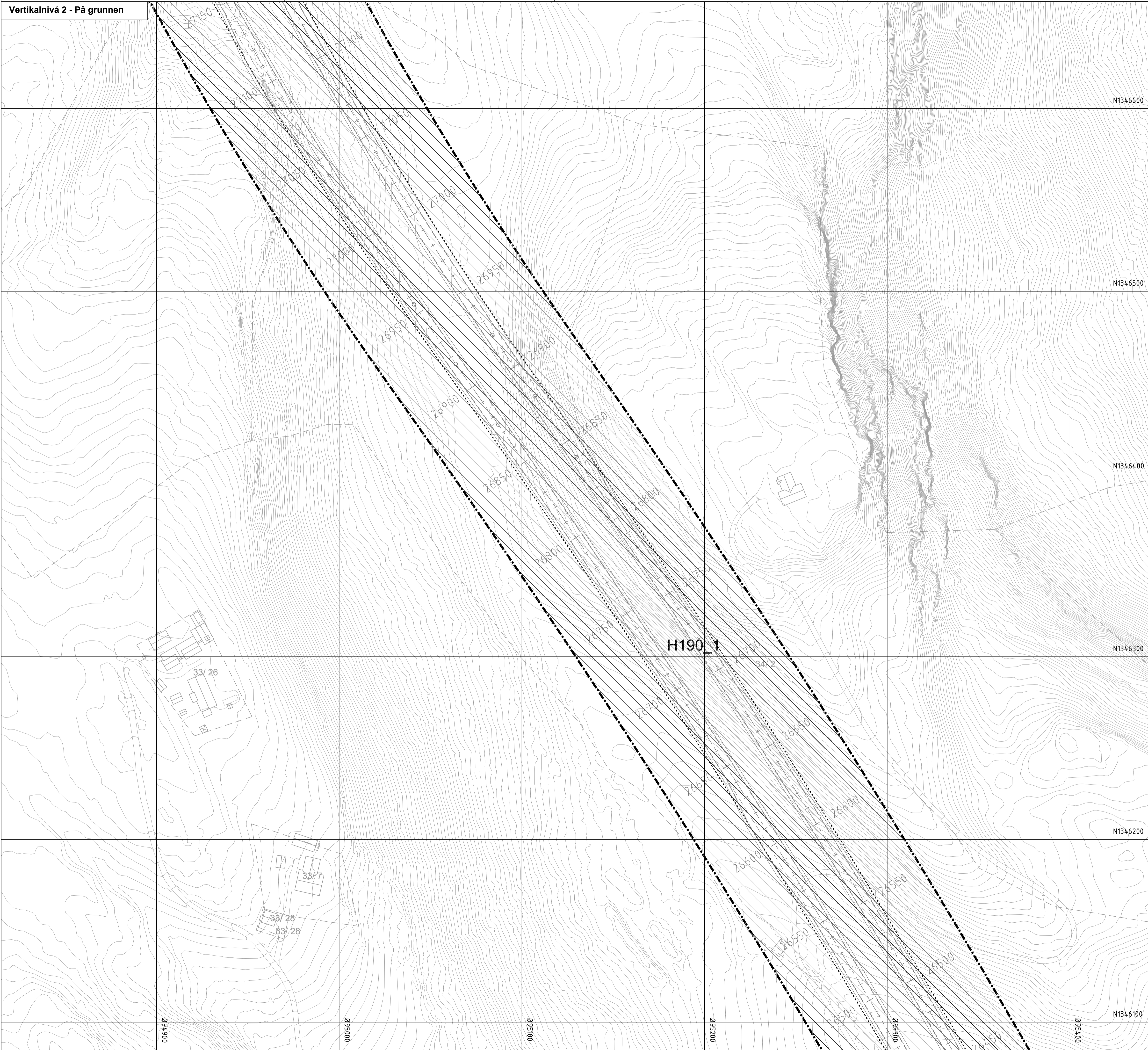
Kilde for basiskart: NOIS
Dato for basiskart: 07.05.2020
Koordinatsystem: EUREF89.NTM-10
Høydegrunnlag: NN2000

Ekvidistanse: 1m
Kartmålestokk: 1:1000 m
0 25 50m

Revisjon	Dato	Saksnr.	Signatur

Detaljregulering for Planalternativ 1 E6 Roterud–Storhove Saksbehandling iht. plan- og bygningsloven	N ↑	PlanID: 2019p242 Kartgrunnlag: FKB Kartreferanse: EUREF89.NTM-10 Høydegrunnlag: NN2000
--	--------	---

Kommunestyret sitt vedtak	Dato	Saksnr.	Signatur
2. gangs behandling			
Offentlig ettersyn fra 18.06.2021 til 05.09.2021			
1. gangs behandling	17.06.2021		
Kunngjøring av oppstart av planarbeid	02.07.2019		



Tegnforklaring

Reguleringsplan PBL 2008

§12-5. Nr. 1 - Bebyggelse og anlegg

- B Boligbebyggelse (1110)
- BU Undervisning (1162)
- BN Næringsbebyggelse (1300)
- BI Industri (1340)
- BKT Øvrige kommunaltekniske anlegg (1560)
- BGU Grav- og umelund (1700)
- BAA Kombineret bebyggelse og anleggsformål (1800)
- BKB Forretning/kontor/industri (1811)
- BFI Forretning/industri (1812)

§12-5. Nr. 2 - Samferdselsanlegg og teknisk infrastruktur

- SV Veg (2010)
- SKV Kjøreveg (2011)
- SGS Gang-/sykkelveg (2015)
- SVT Annen veggrunn - tekniske anlegg (2018)
- SVG Annen veggrunn - grøntareal (2019)
- SKH Kollektivholdeplass (2073)
- SPA Parkering (2080)
- SAA Annen veggrunn - grøntareal kombinert med friluftsmål (2900)

§12-5. Nr. 3 - Grønnstruktur

- GT Tursti (3031)
- GF Friområde (3040)
- GP Park (3050)
- GV Vegetasjonsskjerm (3060)

§12-5. Nr. 4 - Forsvaret

- MU Ulike typer militære formål (4010)

§12-5. Nr. 5 - Landbruks-, natur- og friluftsmål samt reindrift

- LNF Landbruks-, natur- og friluftsområder (5100)
- L Landbruksformål (5110)
- LNA Naturformål av LNFR (5120)
- LF Friluftsmål (5130)
- LS LNFR areal for spredt bolig- fritids- eller næringsbebyggelse, mv (5200)

§12-5. Nr. 6 - Bruk og vern av sjø og vassdrag med tilhørende strandsone

- V Bruk og vern av sjø og vassdrag med tilhørende strandsone (6001)
- VN Naturområde (6600)
- VFV Friluftsområde i sjø og vassdrag (6710)

§12-6 - Hensynssoner

- H110 Nedslagsfelt drikkevann (110)
- H140 Friskt (140)
- H190 Andre sikringssoner (190)
- H310 Ras- og skredfare (310)
- H320 Flomfare (320)
- H370 Høyspeningsanlegg (inkl høyspentkabler) (370)
- H530 Hensyn friluftsliv (530)
- H560 Bevaring naturmiljø (560)
- H570 Bevaring kulturmiljø (570)
- H720 Båndlegging etter lov om naturvern (720)
- H740 Båndlegging etter andre lover (740)

§12-7 - Bestemmelseområder

- #001-010 Utforming rundt tunnel/bru, konstruksjoner og veg (1)
- #108-135 Kulturminner som søkes frigitt (2)
- #200-202 Midlertidige bygge- og anleggsområder

Linjesymbol

- Plangrense
- Formålgrense
- Bestemmelsegrense
- Midlertidig bygge- og anleggsgrense
- Byggegrense (1211)
- Bebyggelse som forutsettes fjernet (1215)
- Frisiktlinje (1222)
- Regulert støyskjerm (1227)
- Bru (1252)
- Tunnel (1254)
- Grense for sikringszone
- Grense for faresone
- Grense for angitt hensynssone
- Grense for båndleggingszone

Punktsymboler

- Tunnelåpning (1253)
- Avkjørsel - både inn og utkjøring (1242)

Kartopplysninger

Kilde for basiskart: NOIS
 Dato for basiskart: 07.05.2020
 Koordinatsystem: EUREF89.NTM-10
 Høydegrunnlag: NN2000


Ekvidistanse: 1m
 Kartmålestokk: 1:1000 m

Revisjon	Dato	Saksnr.	Signatur

Detaljregulering for Planalternativ 1 E6 Roterud-Storhove		PlanID: 2019p342 Kartgrunnlag: FKB Kartreferanse: EUREF89.NTM-10 Høydegrunnlag: NN2000
--	--	---

Saksbehandling iht. plan- og bygningsloven	Dato	Saksnr.	Signatur

Kommunestyret sitt vedtak	Dato	Saksnr.	Signatur
2. gangs behandling	17.06.2021		
Offentlig ettersyn fra 18.06.2021 til 05.09.2021			
1. gangs behandling	02.07.2019		
Kunngjøring av oppstart av planarbeid			



Tegnforklaring

Reguleringsplan PBL 2008

- §12-5. Nr. 1 - Bebyggelse og anlegg**
- B Boligbebyggelse (1110)
 - BU Undervisning (1162)
 - BN Næringsbebyggelse (1300)
 - BI Industri (1340)
 - BKT Øvrige kommunaltekniske anlegg (1560)
 - BGU Grav- og umelund (1700)
 - BAA Kombineret bebyggelse og anleggsformål (1800)
 - BKB Forretning/kontor/industri (1811)
 - BFI Forretning/industri (1812)

- §12-5. Nr. 2 - Samferdselsanlegg og teknisk infrastruktur**
- SV Veg (2010)
 - SKV Kjøreveg (2011)
 - SGS Gang-/sykkelveg (2015)
 - SVT Annen veggrunn - tekniske anlegg (2018)
 - SVG Annen veggrunn - grøntareal (2019)
 - SKH Kollektivholdeplass (2073)
 - SPA Parkering (2080)
 - SAA Annen veggrunn - grøntareal kombinert med friluftsmål (2900)

- §12-5. Nr. 3 - Grønnstruktur**
- GT Tursti (3031)
 - GF Friområde (3040)
 - GP Park (3050)
 - GV Vegetasjonsskjerm (3060)

- §12-5. Nr. 4 - Forsvaret**
- MU Ulike typer militære formål (4010)

- §12-5. Nr. 5 - Landbruks-, natur- og friluftsmål samt reindrift**
- LNF Landbruks-, natur- og friluftsområder (5100)
 - L Landbruksformål (5110)
 - LNA Naturformål av LNFR (5120)
 - LF Friluftsmål (5130)
 - LS LNFR areal for spredt bolig- fritids- eller næringsbebyggelse, mv (5200)

- §12-5. Nr. 6 - Bruk og vern av sjø og vassdrag med tilhørende strandsone**
- V Bruk og vern av sjø og vassdrag med tilhørende strandsone (6001)
 - VN Naturområde (6600)
 - VFV Friluftsområde i sjø og vassdrag (6710)

§12-6 - Hensynssoner

- H110 Nedslagsfelt drikkevann (110)
- H140 Frisikt (140)
- H190 Andre sikringssoner (190)
- H310 Ras- og skredfare (310)
- H320 Flomfare (320)
- H370 Høyspenningsanlegg (inkl høyspentkabler) (370)
- H530 Hensyn friluftsliv (530)
- H560 Bevaring naturmiljø (560)
- H570 Bevaring kulturmiljø (570)
- H720 Båndlegging etter lov om naturvern (720)
- H740 Båndlegging etter andre lover (740)

§12-7 - Bestemmelseområder

- #001-010 Utforming rundt tunnel/bru, konstruksjoner og veg (1)
- #108-135 Kulturminner som søkes frigitt (2)
- #200-202 Midlertidige bygge- og anleggsområder

Linjesymbol

- Plangrense
- Formålgrense
- Bestemmelsegrense
- Midlertidig bygge- og anleggsgrense
- Byggegrense (1211)
- Bebyggelse som forutsettes fjernet (1215)
- Frisiktlinje (1222)
- Regulert støyskjerm (1227)
- Bru (1252)
- Tunnel (1254)
- Grense for sikringszone
- Grense for faresone
- Grense for angitt hensynssone
- Grense for båndleggingszone

Punktsymboler

- Tunnelåpning (1253)
- Avkjørsel - både inn og utkjøring (1242)

Kartopplysninger

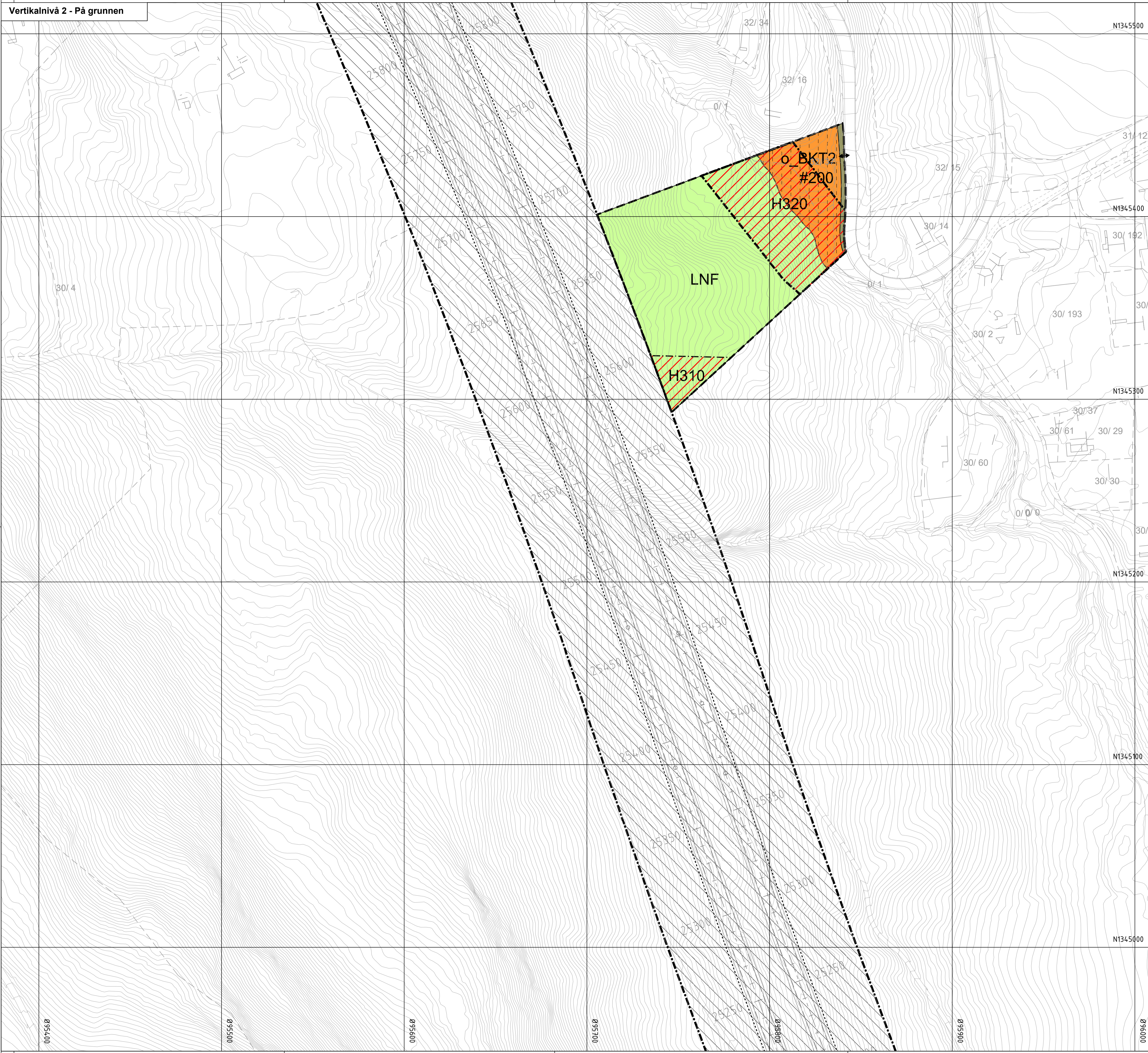
Kilde for basiskart: NOIS
 Dato for basiskart: 07.05.2020
 Koordinatsystem: EUREF89.NTM-10
 Høydegrunnlag: NN2000

Ekvidistanse: 1m
 Kartmålestokk: 1:1000 m

Revisjon	Dato	Saksnr.	Signatur

Detaljregulering for Planalternativ 1 E6 Roterud–Storhove Saksbehandling iht. plan- og bygningsloven	N 	PlanID: 2019p242 Kartgrunnlag: FKB Kartreferanse: EUREF89.NTM-10 Høydegrunnlag: NN2000
--	-------	---

Kommunestyret sitt vedtak	Dato	Saksnr.	Signatur
2. gangs behandling			
Offentlig ettersyn fra 18.06.2021 til 05.09.2021			
1. gangs behandling	17.06.2021		
Kunngjøring av oppstart av planarbeid	02.07.2019		



Tegnforklaring

Reguleringsplan PBL 2008

§12-5. Nr. 1 - Bebyggelse og anlegg

- B Boligbebyggelse (1110)
- BU Undervisning (1162)
- BN Næringsbebyggelse (1300)
- BI Industri (1340)
- BKT Øvrige kommunaltekniske anlegg (1560)
- BGU Grav- og umelund (1700)
- BAA Kombineret bebyggelse og anleggsformål (1800)
- BKB Forretning/kontor/industri (1811)
- BFI Forretning/industri (1812)

§12-5. Nr. 2 - Samferdselsanlegg og teknisk infrastruktur

- SV Veg (2010)
- SKV Kjøreveg (2011)
- SGS Gang-/sykkelveg (2015)
- SVT Annen veggrunn - tekniske anlegg (2018)
- SVG Annen veggrunn - grøntareal (2019)
- SKH Kollektivholdeplass (2073)
- SPA Parkering (2080)
- SAA Annen veggrunn - grøntareal kombinert med frileitsformål (2900)

§12-5. Nr. 3 - Grønnstruktur

- GT Tursti (3031)
- GF Friområde (3040)
- GP Park (3050)
- GV Vegetasjonsskjerm (3060)

§12-5. Nr. 4 - Forsvaret

- MU Ulike typer militære formål (4010)

§12-5. Nr. 5 - Landbruks-, natur- og frileitsformål samt reindrift

- LNF Landbruks-, natur- og frileitsområder (5100)
- L Landbruksformål (5110)
- LNA Naturformål av LNFR (5120)
- LF Frileitsformål (5130)
- LS LNFR areal for spredt bolig- fritids- eller næringsbebyggelse, mv (5200)

§12-5. Nr. 6 - Bruk og vern av sjø og vassdrag med tilhørende strandsone

- V Bruk og vern av sjø og vassdrag med tilhørende strandsone (6001)
- VN Naturområde (6600)
- VFV Frileitsområde i sjø og vassdrag (6710)

§12-6 - Hensynssoner

- H110 Nedslagsfelt drikkevann (110)
- H140 Frisikt (140)
- H190 Andre sikringssoner (190)
- H310 Ras- og skredfare (310)
- H320 Flomfare (320)
- H370 Høyspeningsanlegg (inkl høyspentkabler) (370)
- H530 Hensyn friluftsliv (530)
- H560 Bevaring naturmiljø (560)
- H570 Bevaring kulturmiljø (570)
- H720 Båndlegging etter lov om naturvern (720)
- H740 Båndlegging etter andre lover (740)

§12-7 - Bestemmelseområder

- #001-010 Utforming rundt tunnel/bru, konstruksjoner og veg (1)
- #108-135 Kulturminner som søkes friggitt (2)
- #200-202 Midlertidige bygge- og anleggsområder

Linjesymbol

- Plangrense
- Formålgrense
- Bestemmelsegrense
- Midlertidig bygge- og anleggsgrense
- Byggeline (1211)
- Bebyggelse som forutsettes fjernet (1215)
- Frisiktlinje (1222)
- Regulert støyskjerm (1227)
- Bru (1252)
- Tunnel (1254)
- Grense for sikringszone
- Grense for faresone
- Grense for angitt hensynssone
- Grense for båndleggingszone

Punktsymboler

- Tunnelåpning (1253)
- Avkjørsel - både inn og utkjøring (1242)

Kartopplysninger

Kilde for basiskart: NOIS
 Dato for basiskart: 07.05.2020
 Koordinatsystem: EUREF89.NTM-10
 Høydegrunnlag: NN2000

Ekvidistanse: 1m
 Kartmålestokk: 1:1000 m

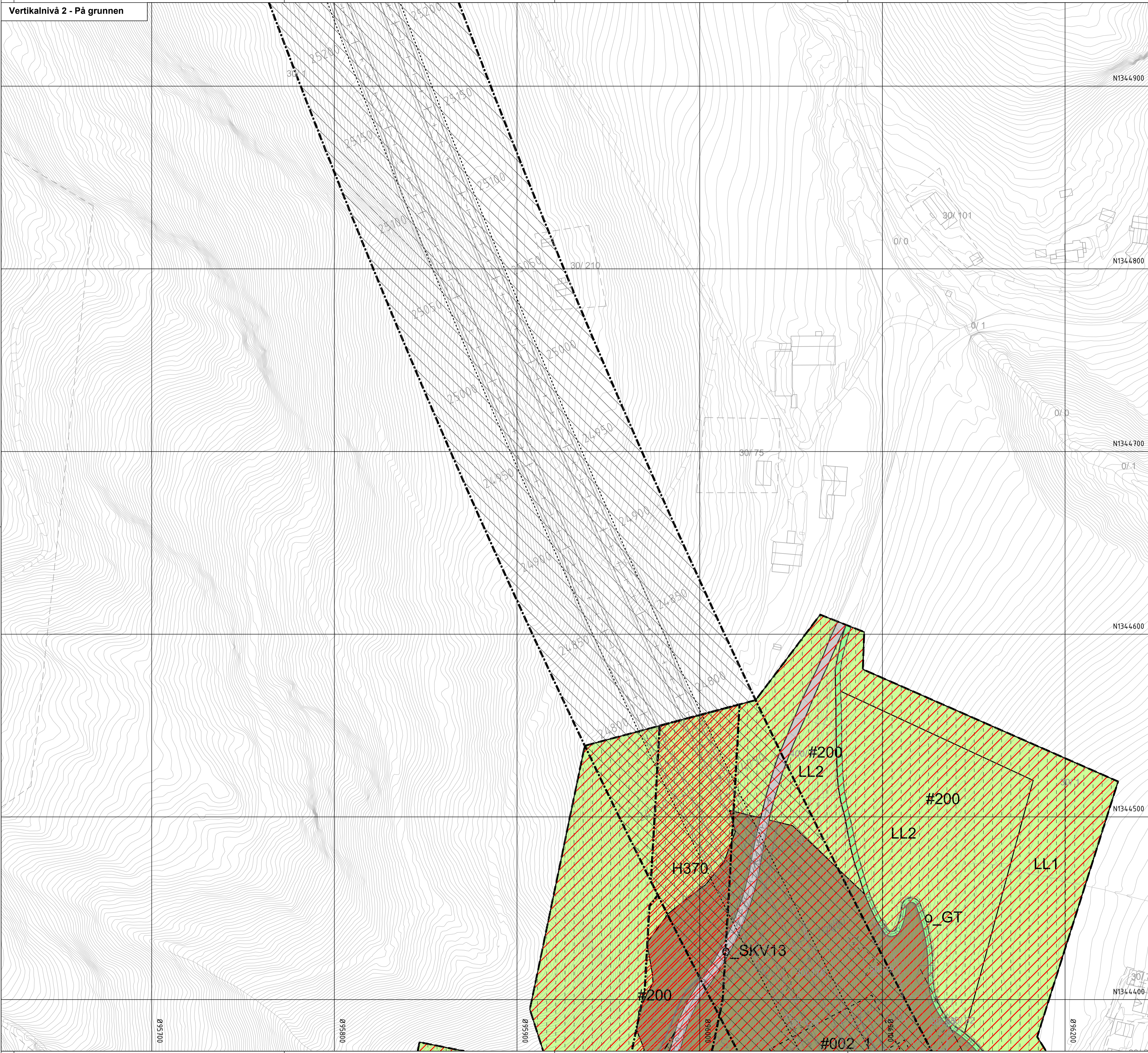
Revisjon	Dato	Saksnr.	Signatur

Detaljregulering for	PlanID:	2019p342
	Kartgrunnlag:	FKB
	Kartreferanse:	EUREF89.NTM-10
	Høydegrunnlag:	NN2000

Saksbehandling iht. plan- og bygningsloven	Dato	Saksnr.	Signatur

Kommunestyret sitt vedtak	Dato	Saksnr.	Signatur
2. gangs behandling	17.06.2021		
Offentlig ettersyn fra 18.06.2021 til 05.09.2021			
1. gangs behandling	02.07.2019		

Kunngjøring av oppstart av planarbeid	Dato:	Utarbeidet av:	Tegningsnummer
	30.11.2021	Norconsult	R15



Tegnforklaring

Reguleringsplan PBL 2008

§12-5. Nr. 1 - Bebyggelse og anlegg

- B Boligbebyggelse (1110)
- BU Undervisning (1162)
- BN Næringsbebyggelse (1300)
- BI Industri (1340)
- BKT Øvrige kommunaltekniske anlegg (1560)
- BGU Grav- og umelund (1700)
- BAA Kombineret bebyggelse og anleggsformål (1800)
- BKB Forretning/kontor/industri (1811)
- BFI Forretning/industri (1812)

§12-5. Nr. 2 - Samferdselsanlegg og teknisk infrastruktur

- SV Veg (2010)
- SKV Kjøreveg (2011)
- SGS Gang-/sykkelveg (2015)
- SVT Annen veggrunn - tekniske anlegg (2018)
- SVG Annen veggrunn - grøntareal (2019)
- SKH Kollektivholdeplass (2073)
- SPA Parkering (2080)
- SAA Annen veggrunn - grøntareal kombinert med friluftformål (2900)

§12-5. Nr. 3 - Grønnstruktur

- GT Tursti (3031)
- GF Friområde (3040)
- GP Park (3050)
- GV Vegetasjonsskjerm (3060)

§12-5. Nr. 4 - Forsvaret

- MU Ulike typer militære formål (4010)

§12-5. Nr. 5 - Landbruks-, natur- og friluftformål samt reindrift

- LNF Landbruks-, natur- og friluftsområder (5100)
- L Landbruksformål (5110)
- LNA Naturformål av LNFR (5120)
- LF Friluftformål (5130)
- LS LNFR areal for spredt bolig- fritids- eller næringsbebyggelse, mv (5200)

§12-5. Nr. 6 - Bruk og vern av sjø og vassdrag med tilhørende strandsone

- V Bruk og vern av sjø og vassdrag med tilhørende strandsone (6001)
- VN Naturområde (6600)
- VFV Friluftsområde i sjø og vassdrag (6710)

§12-6 - Hensynssoner

- H110 Nedslagsfelt drikkevann (110)
- H140 Frisikt (140)
- H190 Andre sikringssoner (190)
- H310 Ras- og skredfare (310)
- H320 Flomfare (320)
- H370 Høyspenningsanlegg (inkl høyspentkabler) (370)
- H530 Hensyn friluftsliv (530)
- H560 Bevaring naturmiljø (560)
- H570 Bevaring kulturmiljø (570)
- H720 Båndlegging etter lov om naturvern (720)
- H740 Båndlegging etter andre lover (740)

§12-7 - Bestemmelsesområder

- #001-010 Utforming rundt tunnel/bru, konstruksjoner og veg (1)
- #108-135 Kulturminner som søkes frigitt (2)
- #200-202 Midlertidige bygge- og anleggsområder

Linjesymbol

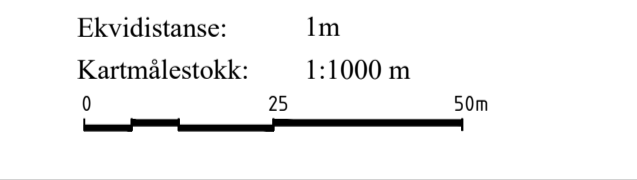
- Plangrense
- Formålgrense
- Bestemmelsegrense
- Midlertidig bygge- og anleggsgrense
- Byggegrense (1211)
- Bebyggelse som forutsettes fjernet (1215)
- Frisiktlinje (1222)
- Regulert støyskjerm (1227)
- Bru (1252)
- Tunnel (1254)
- Grense for sikringszone
- Grense for faresone
- Grense for angitt hensynssone
- Grense for båndleggingszone

Punktsymboler

- Tunnelåpning (1253)
- Avkjørsel - både inn og utkjøring (1242)

Kartopplysninger

Kilde for basiskart: NOIS
 Dato for basiskart: 07.05.2020
 Koordinatsystem: EUREF89.NTM-10
 Høydegrunnlag: NN2000

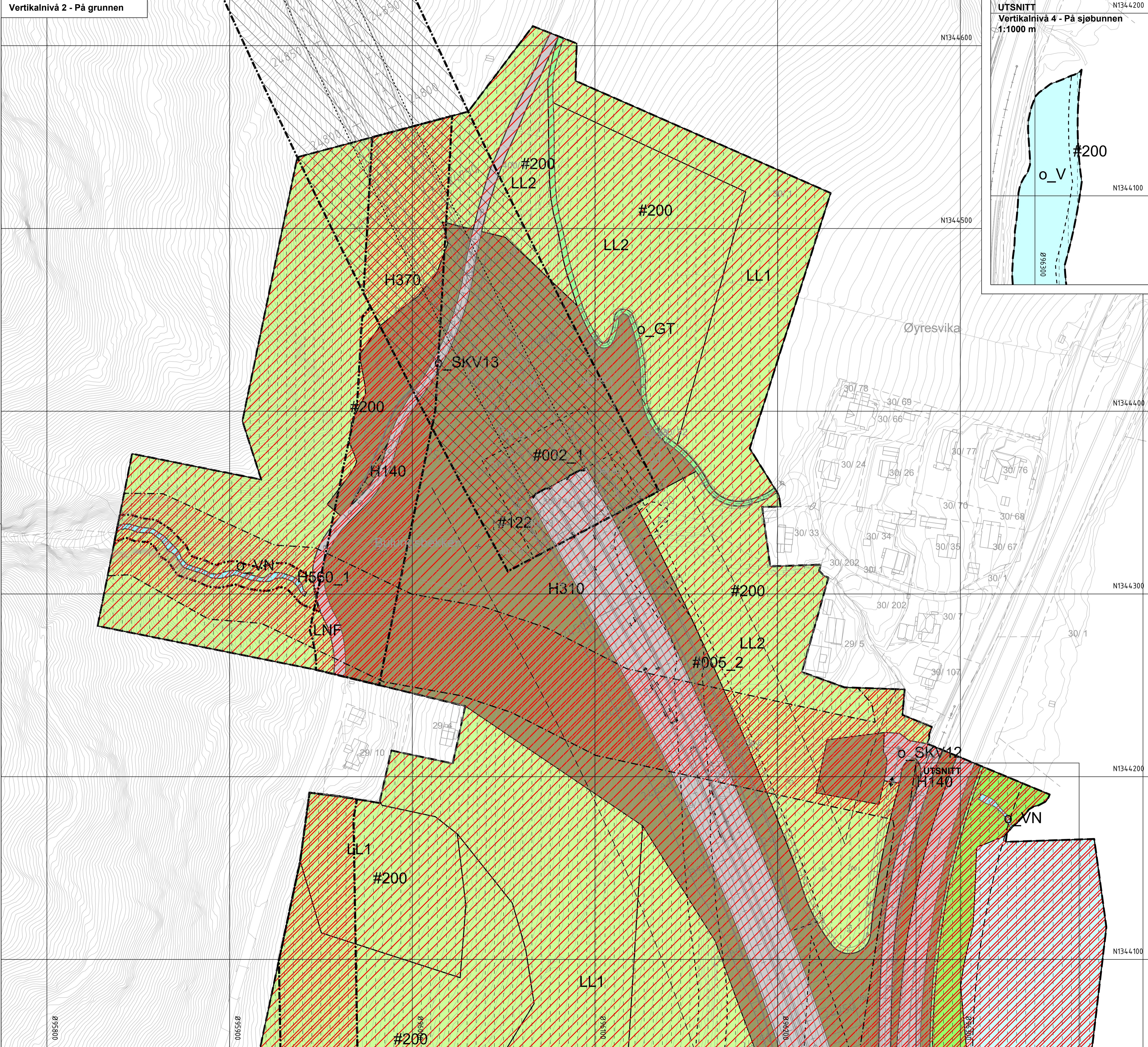


Revisjon	Dato	Saksnr.	Signatur

Detailregulering for	PlanID: 2019p342
E6 Roterud-Storhove Planalternativ 1	Kartgrunnlag: FKB
	Kartreferanse: EUREF89.NTM-10
	Høydegrunnlag: NN2000
Saksbehandling iht. plan- og bygningsloven	Dato Saksnr. Signatur
Kommunestyret sitt vedtak	
2. gangs behandling	
Offentlig ettersyn fra 18.06.2021 til 05.09.2021	
1. gangs behandling	17.06.2021
Kunngjøring av oppstart av planarbeid	02.07.2019
Dato: 30.11.2021	Utført av: Norconsult
Tegningsnummer: R16	

Vertikalnivå 2 - På grunnen

UTSNITT Vertikalnivå 4 - På sjøbunnen 1:1000 m



Tegnforklaring

Reguleringsplan PBL 2008

§12-5. Nr. 1 - Bebyggelse og anlegg

- B Boligbebyggelse (1110)
- BU Undervisning (1162)
- BN Næringsbebyggelse (1300)
- BI Industri (1340)
- BKT Øvrige kommunaltekniske anlegg (1560)
- BGU Grav- og umelund (1700)
- BAA Kombineret bebyggelse og anleggsformål (1800)
- BKB Forretning/kontor/industri (1811)
- BFI Forretning/industri (1812)

§12-5. Nr. 2 - Samferdselsanlegg og teknisk infrastruktur

- SV Veg (2010)
- SKV Kjøreveg (2011)
- SGS Gang-/sykkelveg (2015)
- SVT Annen veggrunn - tekniske anlegg (2018)
- SVG Annen veggrunn - grøntareal (2019)
- SKH Kollektivholdeplass (2073)
- SPA Parkering (2080)
- SAA Annen veggrunn - grøntareal kombinert med friluftsmål (2900)

§12-5. Nr. 3 - Grønnstruktur

- GT Tursti (3031)
- GF Friområde (3040)
- GP Park (3050)
- GV Vegetasjonsskjerm (3060)

§12-5. Nr. 4 - Forsvaret

- MU Ulike typer militære formål (4010)

§12-5. Nr. 5 - Landbruks-, natur- og friluftsmål samt reindrift

- LNF Landbruks-, natur- og friluftsmål (5100)
- L Landbruksformål (5110)
- LNA Naturformål av LNFR (5120)
- LF Friluftsmål (5130)
- LS LNFR areal for spredt bolig- fritids- eller næringsbebyggelse, mv (5200)

§12-5. Nr. 6 - Bruk og vern av sjø og vassdrag med tilhørende strandsone

- V Bruk og vern av sjø og vassdrag med tilhørende strandsone (6001)
- VN Naturområde (6600)
- VFV Friluftsområde i sjø og vassdrag (6710)

§12-6 - Hensynssoner

- H110 Nedslagsfelt drikkevann (110)
- H140 Frisikt (140)
- H190 Andre sikringssoner (190)
- H310 Ras- og skredfare (310)
- H320 Flomfare (320)
- H370 Høyspeningsanlegg (inkl høyspentkabler) (370)
- H530 Hensyn friluftsliv (530)
- H560 Bevaring naturmiljø (560)
- H570 Bevaring kulturmiljø (570)
- H720 Båndlegging etter lov om naturvern (720)
- H740 Båndlegging etter andre lover (740)

§12-7 - Bestemmelseområder

- #001-010 Utforming rundt tunnel/bru, konstruksjoner og veg (1)
- #108-135 Kulturminner som søkes frigitt (2)
- #200-202 Midlertidige bygge- og anleggsområder

Linjesymbol

- Plangrense
- Formålgrense
- Bestemmelsegrense
- Midlertidig bygge- og anleggsgrense
- Byggegrense (1211)
- Bebyggelse som forutsettes fjernet (1215)
- Frisiktlinje (1222)
- Regulert støyskjerm (1227)
- Bru (1252)
- Tunnel (1254)
- Grense for sikringszone
- Grense for faresone
- Grense for angitt hensynssone
- Grense for båndleggingszone

Punktsymboler

- Tunnelåpning (1253)
- Avkjørsel - både inn og utkjøring (1242)

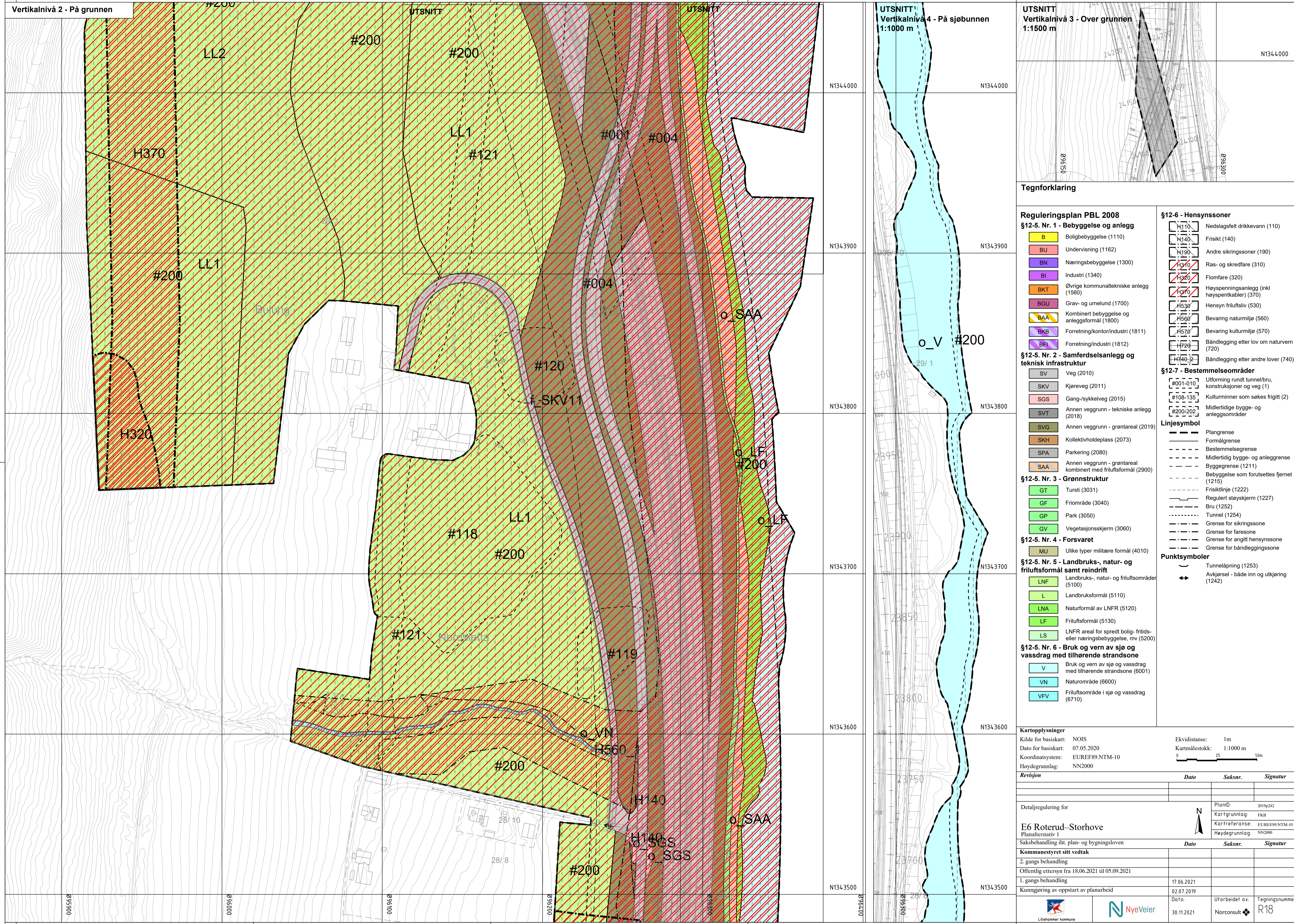
Kartopplysninger

Kilde for basiskart: NOIS
 Dato for basiskart: 07.05.2020
 Koordinatsystem: EUREF89.NTM-10
 Høydegrunnlag: NN2000

Ekvidistanse: 1m
 Kartmålestokk: 1:1000 m
 0 25 50m

Revisjon	Dato	Saksnr.	Signatur
Detaljregulering for Planalternativ 1 E6 Roterud-Storhove Saksbehandling iht. plan- og bygningsloven			

Kommunestyret sitt vedtak	Dato	Saksnr.	Signatur
2. gangs behandling	17.06.2021		
Offentlig ettersyn fra 18.06.2021 til 05.09.2021			
1. gangs behandling	02.07.2019		
Kunngjøring av oppstart av planarbeid			



Tegnforklaring

Reguleringsplan PBL 2008

§12-5. Nr. 1 - Bebyggelse og anlegg

- B Boligbebyggelse (1110)
- BU Undervisning (1162)
- BN Næringsbebyggelse (1300)
- BI Industri (1340)
- BKT Øvrige kommunaltekniske anlegg (1560)
- BGU Grav- og umelund (1700)
- BAA Kombineret bebyggelse og anleggsformål (1800)
- BKB Forretning/kontor/industri (1811)
- BFI Forretning/industri (1812)

§12-5. Nr. 2 - Samferdselsanlegg og teknisk infrastruktur

- SV Veg (2010)
- SKV Kjøreveg (2011)
- SGS Gang-/sykkelveg (2015)
- SVT Annen veggrunn - tekniske anlegg (2018)
- SVG Annen veggrunn - grøntareal (2019)
- SKH Kollektivholdeplass (2073)
- SPA Parkering (2080)
- SAA Annen veggrunn - grøntareal kombinert med friluftsmål (2900)

§12-5. Nr. 3 - Grønnstruktur

- GT Tursti (3031)
- GF Friområde (3040)
- GP Park (3050)
- GV Vegetasjonsskjerm (3060)

§12-5. Nr. 4 - Forsvaret

- MU Ulike typer militære formål (4010)

§12-5. Nr. 5 - Landbruks-, natur- og friluftsmål samt reindrift

- LNLF Landbruks-, natur- og friluftsområder (5100)
- L Landbruksformål (5110)
- LNA Naturformål av LNFR (5120)
- LF Friluftsmål (5130)
- LS LNFR areal for spredt bolig- fritids- eller næringsbebyggelse, mv (5200)

§12-5. Nr. 6 - Bruk og vern av sjø og vassdrag med tilhørende strandsone

- V Bruk og vern av sjø og vassdrag med tilhørende strandsone (6001)
- VN Naturområde (6600)
- VFV Friluftsområde i sjø og vassdrag (6710)

§12-6 - Hensynssoner

- H110 Nedslagsfelt drikkevann (1110)
- H140 Frisikt (140)
- H190 Andre sikringssoner (190)
- H310 Ras- og skredfare (310)
- H320 Flomfare (320)
- H370 Høyspeningsanlegg (inkl høyspentkabler) (370)
- H530 Hensyn friluftsliv (530)
- H560 Bevaring naturmiljø (560)
- H570 Bevaring kulturmiljø (570)
- H720 Båndlegging etter lov om naturvern (720)
- H740 Båndlegging etter andre lover (740)

§12-7 - Bestemmelseområder

- #001-010 Utforming rundt tunnel/bru, konstruksjoner og veg (1)
- #108-135 Kulturminner som søkes frigitt (2)
- #200-202 Midlertidige bygge- og anleggsområder

Linjesymbol

- Plangrense
- Formålgrense
- Bestemmelsegrense
- Midlertidig bygge- og anleggsgrense
- Byggegrense (1211)
- Byggelse som forutsettes fjernet (1215)
- Frisiktlinje (1222)
- Regulert støyskjerm (1227)
- Bru (1252)
- Tunnel (1254)
- Grense for sikringszone
- Grense for faresone
- Grense for angitt hensynssone
- Grense for båndleggingszone

Punktsymboler

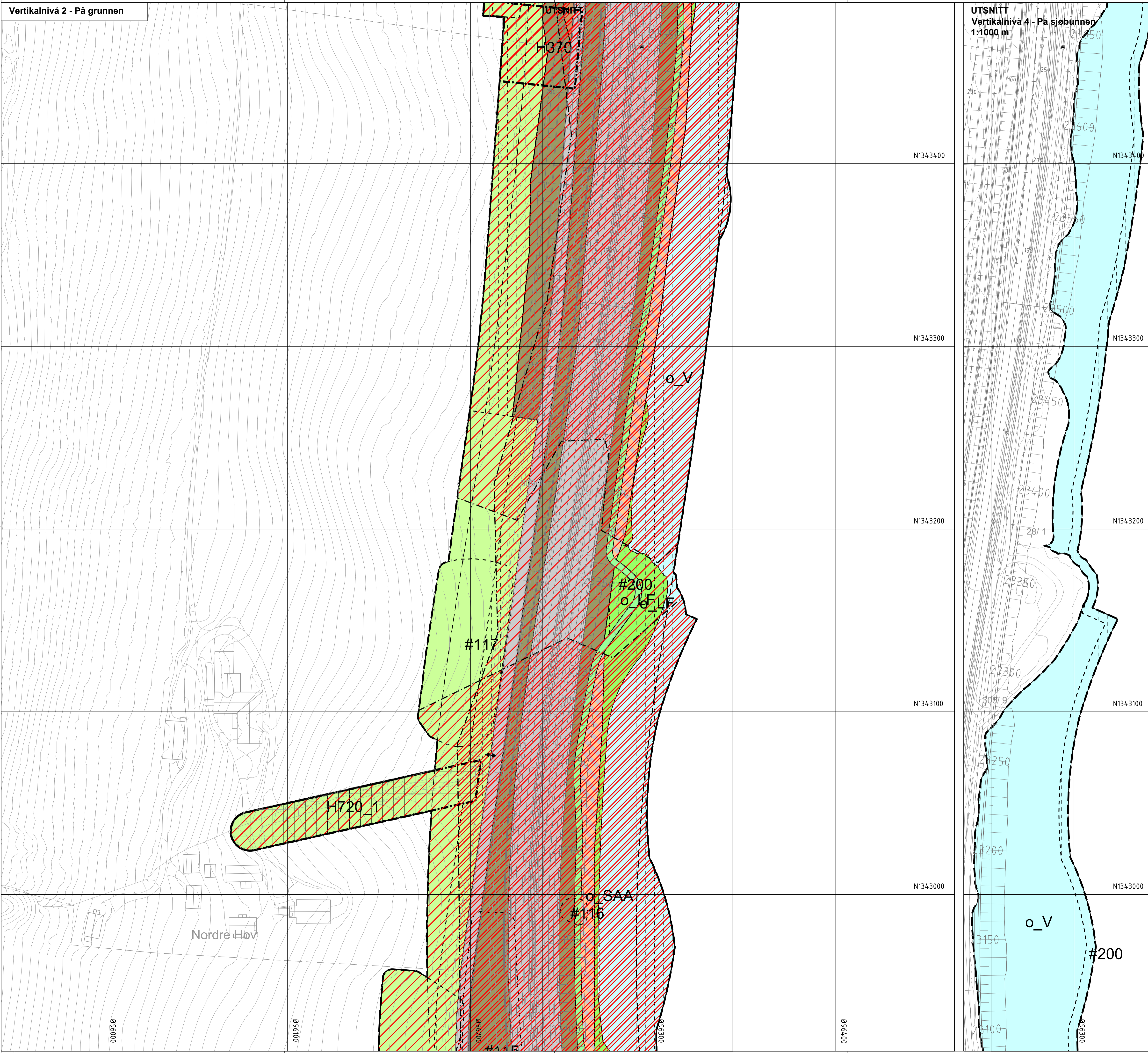
- Tunnelåpning (1253)
- Avkjørsel - både inn og utkjøring (1242)

Kartopplysninger

Kilde for basiskart: NOIS
 Dato for basiskart: 07.05.2020
 Koordinatsystem: EUREF89.NTM-10
 Høydegrunnlag: NN2000

Ekvidistanse: 1m
 Kartmålstockk: 1:1000 m
 0 25 50m

Revisjon	Dato	Saksnr.	Signatur
Detaljregulering for Planalternativ 1 E6 Roterud-Storhove			
Saksbehandling iht. plan- og bygningsloven	Dato	Saksnr.	Signatur
Kommunestyret sitt vedtak			
2. gangs behandling			
Offentlig ettersyn fra 18.06.2021 til 05.09.2021			
1. gangs behandling	17.06.2021		
Kunngjøring av oppstart av planarbeid	02.07.2019		
	Dato:	Utført av:	Tegningsnummer
	30.11.2021	Norconsult	R18



Tegnforklaring

Reguleringsplan PBL 2008

§12-5. Nr. 1 - Bebyggelse og anlegg

- B Boligbebyggelse (1110)
- BU Undervisning (1162)
- BN Næringsbebyggelse (1300)
- BI Industri (1340)
- BKT Øvrige kommunaltekniske anlegg (1560)
- BGU Grav- og umelund (1700)
- BAA Kombineret bebyggelse og anleggsformål (1800)
- BKB Forretning/kontor/industri (1811)
- BFI Forretning/industri (1812)

§12-5. Nr. 2 - Samferdselsanlegg og teknisk infrastruktur

- SV Veg (2010)
- SKV Kjøreveg (2011)
- SGS Gang-/sykkelveg (2015)
- SVT Annen veggrunn - tekniske anlegg (2018)
- SVG Annen veggrunn - grøntareal (2019)
- SKH Kollektivholdeplass (2073)
- SPA Parkering (2080)
- SAA Annen veggrunn - grøntareal kombinert med friluftformål (2900)

§12-5. Nr. 3 - Grønnstruktur

- GT Tursti (3031)
- GF Friområde (3040)
- GP Park (3050)
- GV Vegetasjonsskjerm (3060)

§12-5. Nr. 4 - Forsvaret

- MU Ulike typer militære formål (4010)

§12-5. Nr. 5 - Landbruks-, natur- og friluftformål samt reindrift

- LNF Landbruks-, natur- og friluftsområder (5100)
- L Landbruksformål (5110)
- LNA Naturformål av LNFR (5120)
- LF Friluftformål (5130)
- LS LNFR areal for spredt bolig- fritids- eller næringsbebyggelse, mv (5200)

§12-5. Nr. 6 - Bruk og vern av sjø og vassdrag med tilhørende strandsone

- V Bruk og vern av sjø og vassdrag med tilhørende strandsone (6001)
- VN Naturområde (6600)
- VFV Friluftsområde i sjø og vassdrag (6710)

§12-6 - Hensynssoner

- H110 Nedslagsfelt drikkevann (110)
- H140 Frisikt (140)
- H190 Andre sikringssoner (190)
- H310 Ras- og skredfare (310)
- H320 Flomfare (320)
- H370 Høyspenningsanlegg (inkl høyspentkabler) (370)
- H530 Hensyn friluftsliv (530)
- H560 Bevaring naturmiljø (560)
- H570 Bevaring kulturmiljø (570)
- H720 Båndlegging etter lov om naturvern (720)
- H740 Båndlegging etter andre lover (740)

§12-7 - Bestemmelseområder

- #001-010 Utforming rundt tunnel/bru, konstruksjoner og veg (1)
- #108-135 Kulturminner som søkes frigitt (2)
- #200-202 Midlertidige bygge- og anleggsområder

Linjesymbol

- Plangrense
- Formålgrense
- Bestemmelsegrense
- Midlertidig bygge- og anleggsgrense
- Byggegrense (1211)
- Bebyggelse som forutsettes fjernet (1215)
- Frisiktlinje (1222)
- Regulert støyskjerm (1227)
- Bru (1252)
- Tunnel (1254)
- Grense for sikringszone
- Grense for faresone
- Grense for angitt hensynssone
- Grense for båndleggingszone

Punktsymboler

- Tunnelåpning (1253)
- Avkjørsel - både inn og utkjøring (1242)

Kartopplysninger

Kilde for basiskart: NOIS
Dato for basiskart: 07.05.2020
Koordinatsystem: EUREF89.NTM-10
Høydegrunnlag: NN2000

Ekvidistanse: 1m
Kartmålestokk: 1:1000 m
0 25 50m

Revisjon	Dato	Saksnr.	Signatur

Detaljregulering for

Planalternativ 1

Saksbehandling iht. plan- og bygningsloven

Kommunestyret sitt vedtak

2. gangs behandling

Offentlig ettersyn fra 18.06.2021 til 05.09.2021

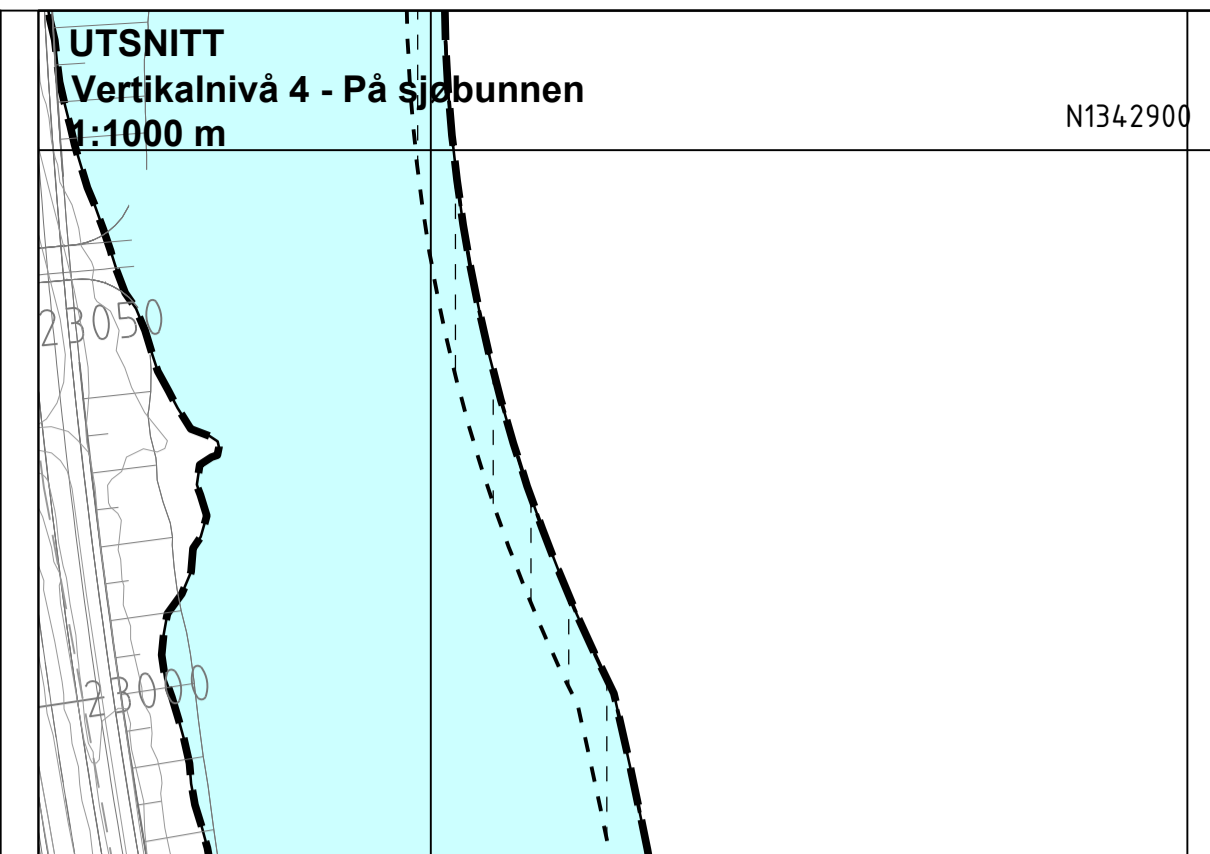
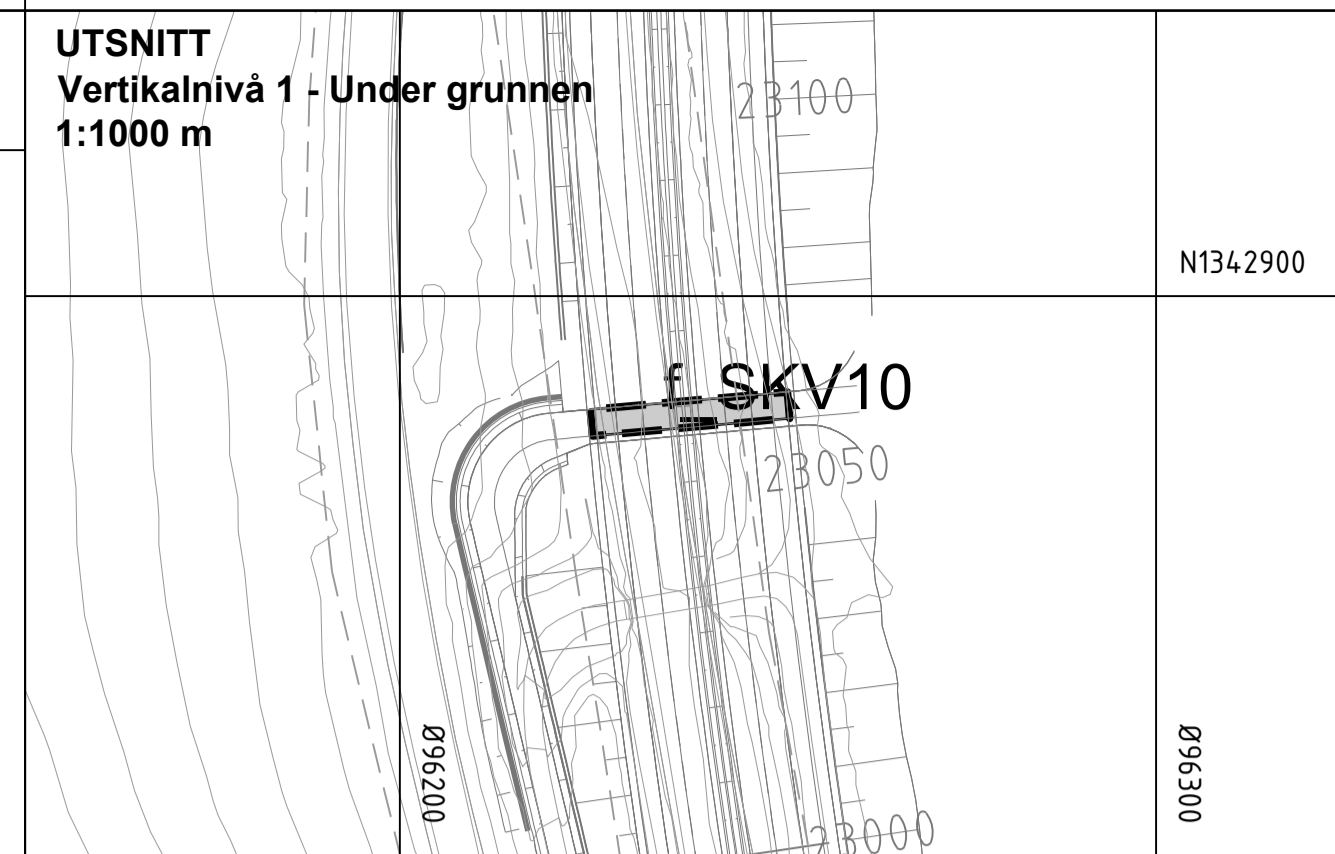
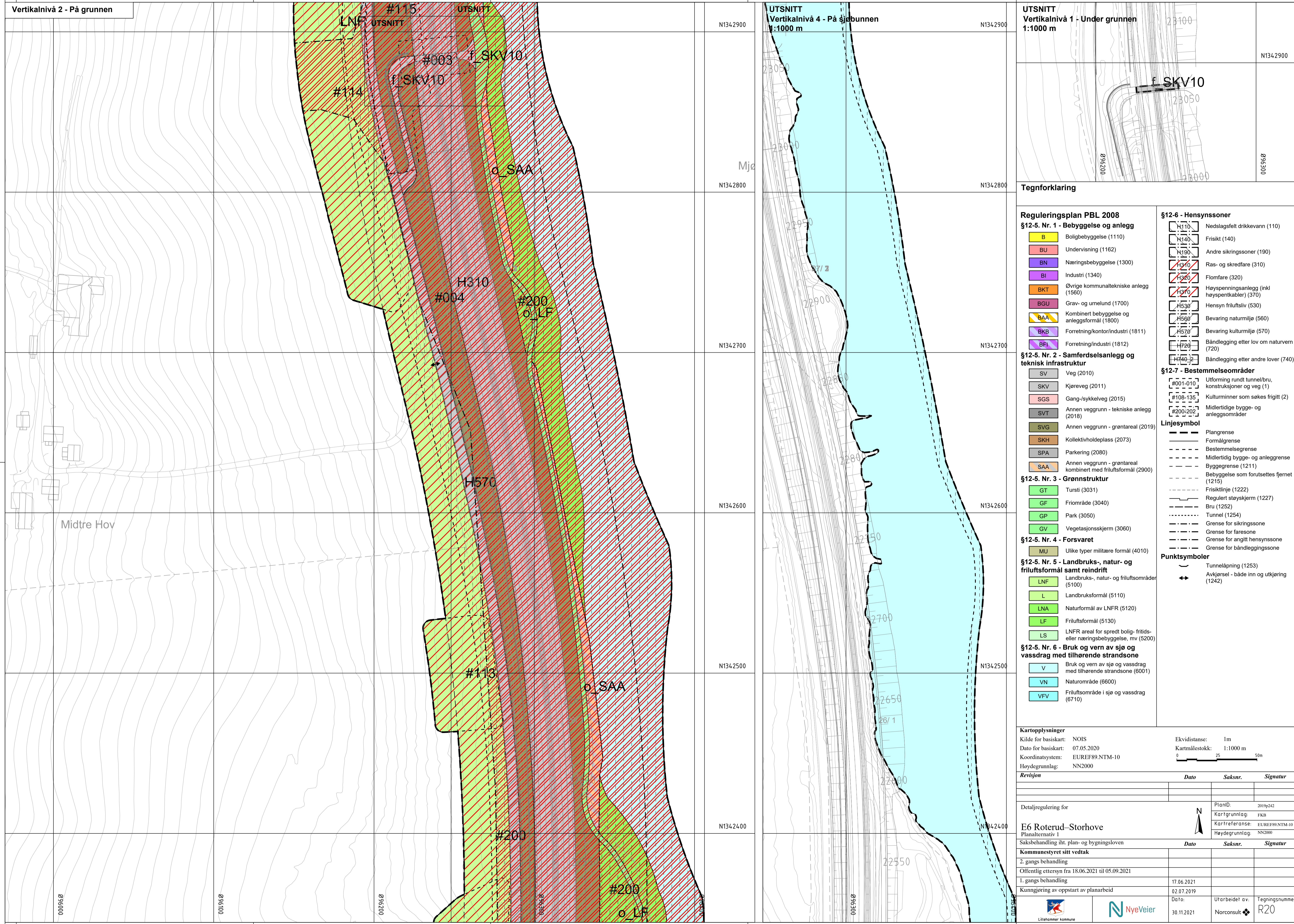
1. gangs behandling

Kunngjøring av oppstart av planarbeid

Dato	Saksnr.	Signatur



Dato: 30.11.2021
Utarbeidet av: Norconsult
Tegningsnummer: R19



Tegnforklaring

Reguleringsplan PBL 2008 §12-5. Nr. 1 - Bebyggelse og anlegg		§12-6 - Hensynssoner	
[B]	Boligbebyggelse (1110)	[H110]	Nedslagsfelt drikkevann (1110)
[BU]	Undervisning (1162)	[H140]	Frisikt (140)
[BN]	Næringsbebyggelse (1300)	[H190]	Andre sikringssoner (190)
[BI]	Industri (1340)	[H310]	Ras- og skredfare (310)
[BKT]	Øvrige kommunaltekniske anlegg (1560)	[H320]	Flomfare (320)
[BGU]	Grav- og umelund (1700)	[H370]	Høyspeningsanlegg (inkl høyspentkabler) (370)
[BAA]	Kombinert bebyggelse og anleggsformål (1800)	[H530]	Hensyn friluftsliv (530)
[BKB]	Forretning/kontor/industri (1811)	[H560]	Bevaring naturmiljø (560)
[BFI]	Forretning/industri (1812)	[H570]	Bevaring kulturmiljø (570)
§12-5. Nr. 2 - Samferdselsanlegg og teknisk infrastruktur		[H720]	Båndlegging etter lov om naturvern (720)
[SV]	Veg (2010)	[H740]	Båndlegging etter andre lover (740)
[SKV]	Kjøreveg (2011)	§12-7 - Bestemmelseområder	
[SGS]	Gang-/sykkelveg (2015)	[#001-010]	Utforming rundt tunnel/bru, konstruksjoner og veg (1)
[SVT]	Annen veggrunn - tekniske anlegg (2018)	[#108-135]	Kulturminner som søkes frittgitt (2)
[SVG]	Annen veggrunn - grøntareal (2019)	[#200-202]	Midlertidige bygge- og anleggsområder
[SKH]	Kollektivholdeplass (2073)	Linjesymbol	
[SPA]	Parkering (2080)	[—]	Piangrense
[SAA]	Annen veggrunn - grøntareal kombinert med friluftformål (2900)	[---]	Formålgrense
§12-5. Nr. 3 - Grønnstruktur		[---]	Bestemmelsegrense
[GT]	Tursti (3031)	[---]	Midlertidig bygge- og anleggsrense
[GF]	Friområde (3040)	[---]	Byggegrense (1211)
[GP]	Park (3050)	[---]	Byggelse som forutsettes fjernet (1215)
[GV]	Vegetasjonsskjerm (3060)	[---]	Frisiktlinje (1222)
§12-5. Nr. 4 - Forsvaret		[---]	Regulert støyskjerm (1227)
[MU]	Ulike typer militære formål (4010)	[---]	Bru (1252)
§12-5. Nr. 5 - Landbruks-, natur- og friluftformål samt reindrift		[---]	Tunnel (1254)
[LNF]	Landbruks-, natur- og friluftsområder (5100)	[---]	Grense for sikringszone
[L]	Landbruksformål (5110)	[---]	Grense for faresone
[LNA]	Naturformål av LNFR (5120)	[---]	Grense for angitt hensynssone
[LF]	Friluftformål (5130)	[---]	Grense for båndleggingssoner
[LS]	LNFR areal for spredt bolig- fritids- eller næringsbebyggelse, mv (5200)	Punktsymboler	
§12-5. Nr. 6 - Bruk og vern av sjø og vassdrag med tilhørende strandsone		[○]	Tunnelåpning (1253)
[V]	Bruk og vern av sjø og vassdrag med tilhørende strandsone (6001)	[↔]	Avkjørsel - både inn og utkjøring (1242)
[VN]	Naturområde (6600)		
[VFV]	Friluftsområde i sjø og vassdrag (6710)		

Kartopplysninger
 Kilde for basiskart: NOIS
 Dato for basiskart: 07.05.2020
 Koordinatsystem: EUREF89.NTM-10
 Høydegrunnlag: NN2000

Ekvidistanse: 1m
 Kartmålestokk: 1:1000 m

Revisjon	Dato	Saksnr.	Signatur

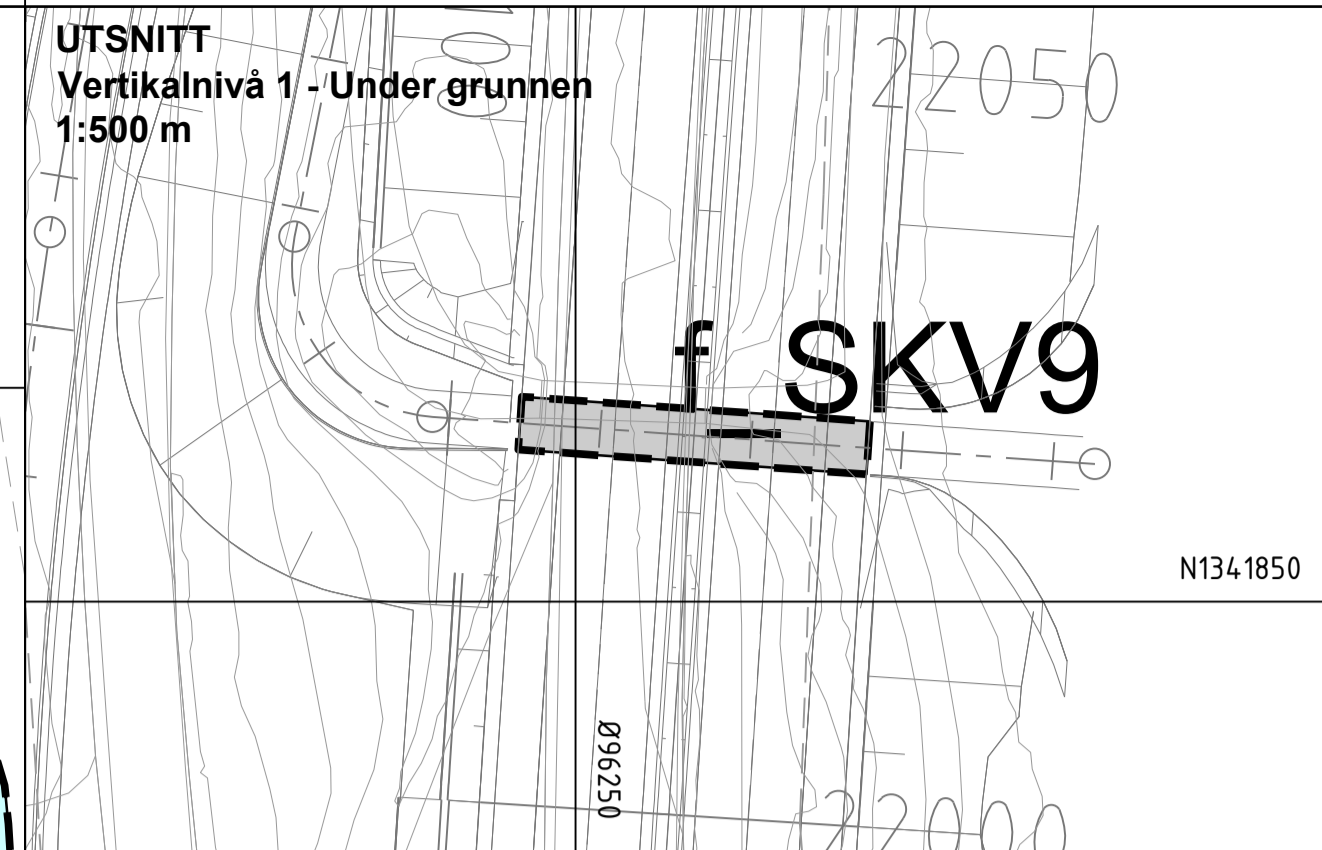
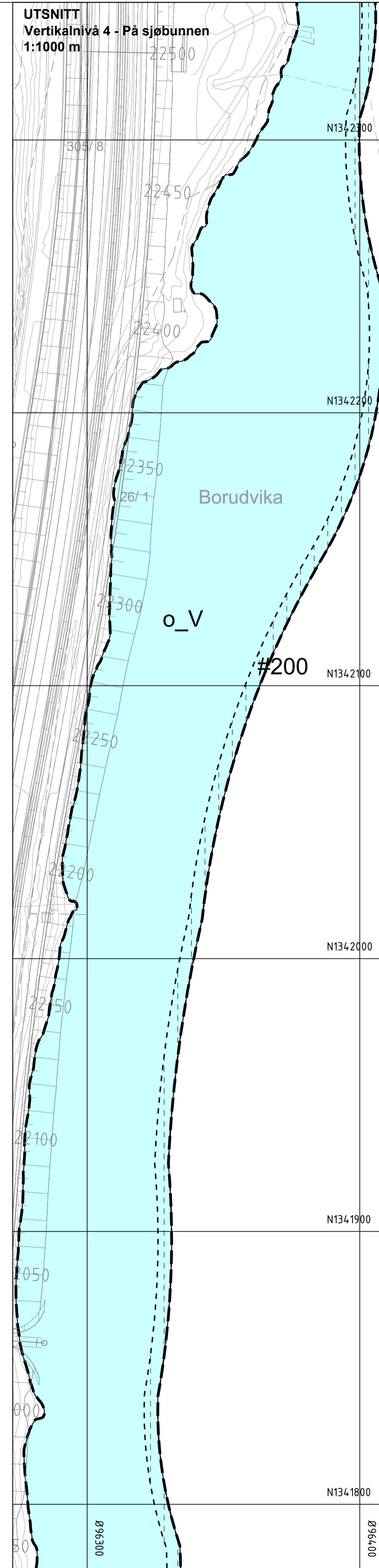
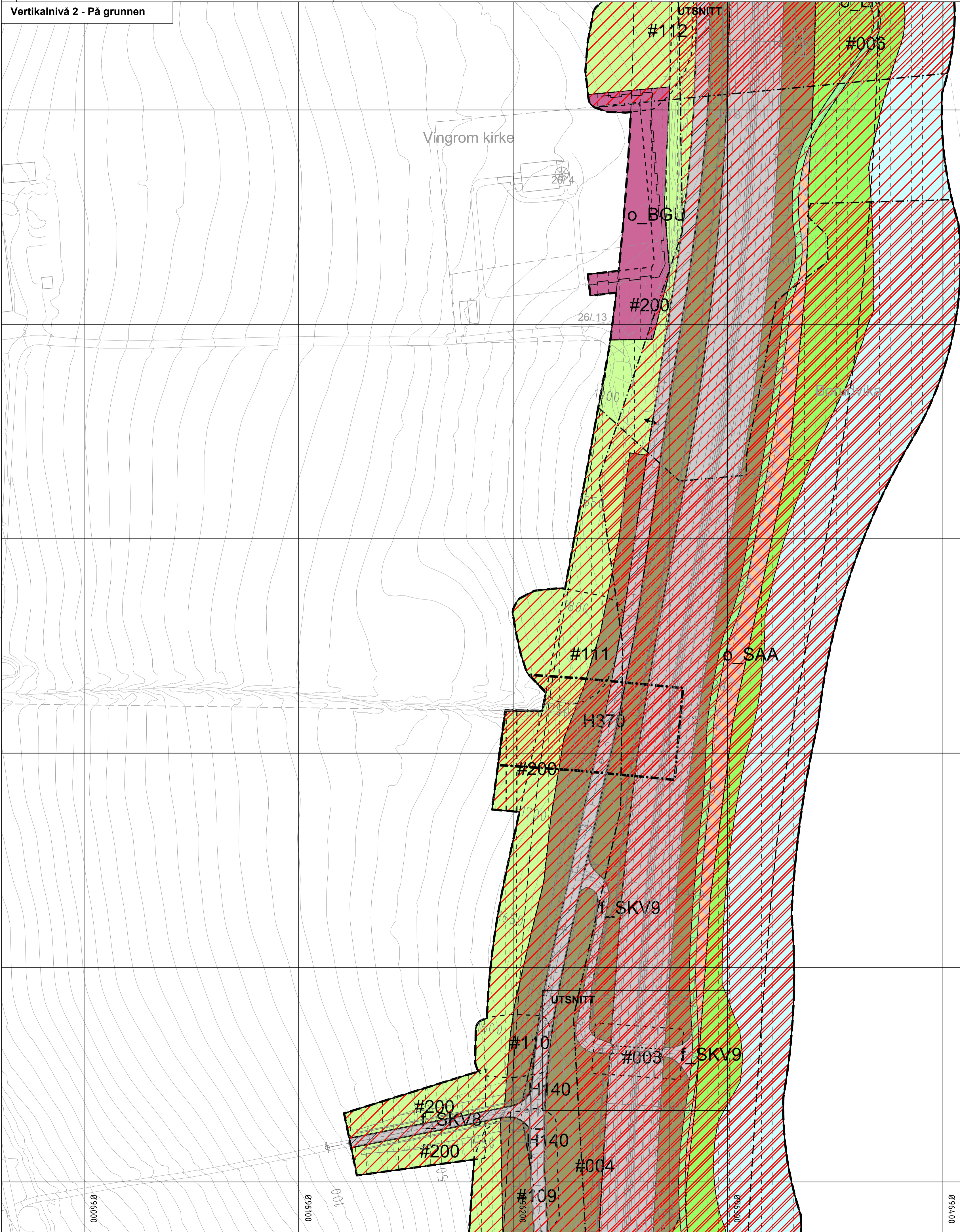
Detaljregulering for
 Planalternativ 1
E6 Roterud-Storhove

Saksbehandling iht. plan- og bygningsloven

Dato	Saksnr.	Signatur

Kommunestyret sitt vedtak
 2. gangs behandling
 Offentlig ettersyn fra 18.06.2021 til 05.09.2021

Dato	Utarbeidet av	Tegningsnummer
17.06.2021		
02.07.2019		
30.11.2021	Norconsult	R20



Tegnforklaring

Reguleringsplan PBL 2008

§12-5. Nr. 1 - Bebyggelse og anlegg

- B Boligbebyggelse (1110)
- BU Undervisning (1162)
- BN Næringsbebyggelse (1300)
- BI Industri (1340)
- BKT Øvrige kommunaltekniske anlegg (1560)
- BGU Grav- og umelund (1700)
- BAA Kombineret bebyggelse og anleggsformål (1800)
- BKB Forretning/kontor/industri (1811)
- BFI Forretning/industri (1812)

§12-5. Nr. 2 - Samferdselsanlegg og teknisk infrastruktur

- SV Veg (2010)
- SKV Kjøreveg (2011)
- SGS Gang-/sykkelveg (2015)
- SVT Annen veggrunn - tekniske anlegg (2018)
- SVG Annen veggrunn - grøntareal (2019)
- SKH Kollektivholdeplass (2073)
- SPA Parkering (2080)
- SAA Annen veggrunn - grøntareal kombinert med friluftformål (2900)

§12-5. Nr. 3 - Grønnstruktur

- GT Tursti (3031)
- GF Friområde (3040)
- GP Park (3050)
- GV Vegetasjonsskjerm (3060)

§12-5. Nr. 4 - Forsvaret

- MU Ulike typer militære formål (4010)

§12-5. Nr. 5 - Landbruks-, natur- og friluftformål samt reindrift

- LNF Landbruks-, natur- og friluftsområder (5100)
- L Landbruksformål (5110)
- LNA Naturformål av LNFR (5120)
- LF Friluftformål (5130)
- LS LNFR areal for spredt bolig- fritids- eller næringsbebyggelse, mv (5200)

§12-5. Nr. 6 - Bruk og vern av sjø og vassdrag med tilhørende strandsone

- V Bruk og vern av sjø og vassdrag med tilhørende strandsone (6001)
- VN Naturområde (6600)
- VFV Friluftsområde i sjø og vassdrag (6710)

§12-6 - Hensynssoner

- H110 Nedslagsfelt drikkevann (110)
- H140 Frisikt (140)
- H190 Andre sikringssoner (190)
- H310 Ras- og skredfare (310)
- H320 Flomfare (320)
- H370 Høyspeningsanlegg (inkl høyspenkabler) (370)
- H530 Hensyn friluftsliv (530)
- H560 Bevaring naturmiljø (560)
- H570 Bevaring kulturmiljø (570)
- H720 Båndlegging etter lov om naturvern (720)
- H740 Båndlegging etter andre lover (740)

§12-7 - Bestemmelseområder

- #001-010 Utforming rundt tunnel/bru, konstruksjoner og veg (1)
- #108-135 Kulturminner som søkes frigitt (2)
- #200-202 Midlertidige bygge- og anleggsområder

Linjesymbol

- Plangrense
- Formålgrense
- Bestemmelsegrense
- Midlertidig bygge- og anleggsgrense
- Byggegrense (1211)
- Bebyggelse som forutsettes fjernet (1215)
- Frisiktlinje (1222)
- Regulert støyskjerm (1227)
- Bru (1252)
- Tunnel (1254)
- Grense for sikringszone
- Grense for faresone
- Grense for angitt hensynssone
- Grense for båndleggingszone

Punktsymboler

- Tunnelåpning (1253)
- Avkjørsel - både inn og utkjøring (1242)

Kartopplysninger

Kilde for basiskart: NOIS
 Dato for basiskart: 07.05.2020
 Koordinatsystem: EUREF89.NTM-10
 Høydegrunnlag: NN2000

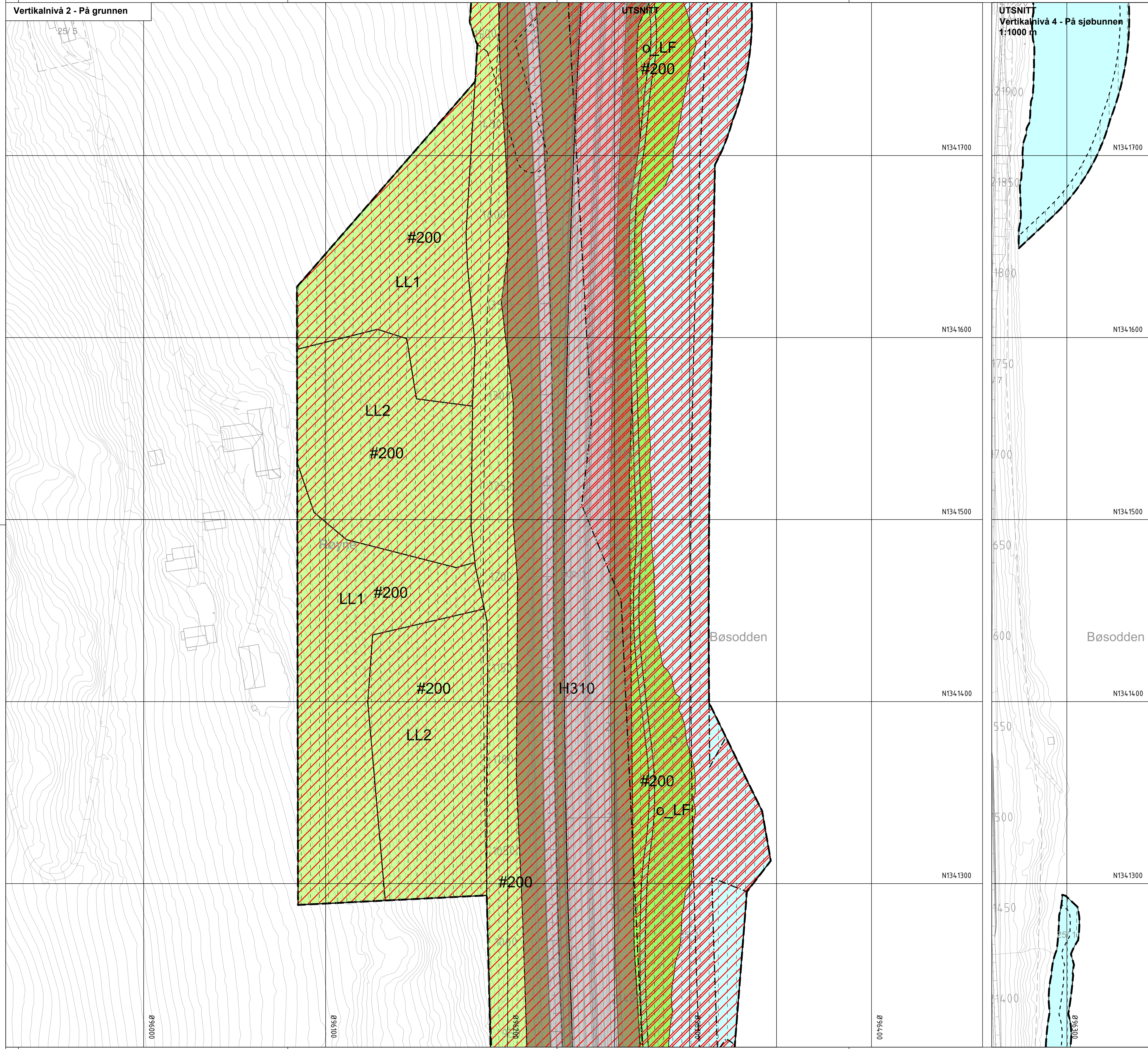
Ekvidistanse: 1m
 Kartmålestokk: 1:1000 m

Revisjon	Dato	Saksnr.	Signatur

Detailregulering for	PlanID:	2019p242
Planalternativ 1	Kartgrunnlag:	FKB
Saksbehandling iht. plan- og bygningsloven	Kartreferanse:	EUREF89.NTM-10
	Høydegrunnlag:	NN2000

Kommunestyret sitt vedtak	Dato	Saksnr.	Signatur
2. gangs behandling			
Offentlig ettersyn fra 18.06.2021 til 05.09.2021			
1. gangs behandling	17.06.2021		
Kunngjøring av oppstart av planarbeid	02.07.2019		

		Dato:	Utarbeidet av:	Tegningsnummer
		30.11.2021	Norconsult	R21



Tegnforklaring

Reguleringsplan PBL 2008

§12-5. Nr. 1 - Bebyggelse og anlegg

- B Boligbebyggelse (1110)
- BU Undervisning (1162)
- BN Næringsbebyggelse (1300)
- BI Industri (1340)
- BKT Øvrige kommunaltekniske anlegg (1560)
- BGU Grav- og umelund (1700)
- BAA Kombineret bebyggelse og anleggsformål (1800)
- BKB Forretning/kontor/industri (1811)
- BFI Forretning/industri (1812)

§12-5. Nr. 2 - Samferdselsanlegg og teknisk infrastruktur

- SV Veg (2010)
- SKV Kjøreveg (2011)
- SGS Gang-/sykkelveg (2015)
- SVT Annen veggrunn - tekniske anlegg (2018)
- SVG Annen veggrunn - grøntareal (2019)
- SKH Kollektivholdeplass (2073)
- SPA Parkering (2080)
- SAA Annen veggrunn - grøntareal kombinert med friluftsmål (2900)

§12-5. Nr. 3 - Grønnstruktur

- GT Tursti (3031)
- GF Friområde (3040)
- GP Park (3050)
- GV Vegetasjonsskjerm (3060)

§12-5. Nr. 4 - Forsvaret

- MU Ulike typer militære formål (4010)

§12-5. Nr. 5 - Landbruks-, natur- og friluftsmål samt reindrift

- LNF Landbruks-, natur- og friluftsområder (5100)
- L Landbruksformål (5110)
- LNA Naturformål av LNFR (5120)
- LF Friluftsmål (5130)
- LS LNFR areal for spredt bolig- fritids- eller næringsbebyggelse, mv (5200)

§12-5. Nr. 6 - Bruk og vern av sjø og vassdrag med tilhørende strandsone

- V Bruk og vern av sjø og vassdrag med tilhørende strandsone (6001)
- VN Naturområde (6600)
- VFV Friluftsområde i sjø og vassdrag (6710)

§12-6 - Hensynssoner

- H110 Nedslagsfelt drikkevann (1110)
- H140 Frisikt (140)
- H190 Andre sikringsoner (190)
- H310 Ras- og skredfare (310)
- H320 Flomfare (320)
- H370 Høyspenningsanlegg (inkl høyspentkabler) (370)
- H530 Hensyn friluftsliv (530)
- H560 Bevaring naturmiljø (560)
- H570 Bevaring kulturmiljø (570)
- H720 Båndlegging etter lov om naturvern (720)
- H740-2 Båndlegging etter andre lover (740)

§12-7 - Bestemmelseområder

- #001-010 Utforming rundt tunnel/bru, konstruksjoner og veg (1)
- #108-135 Kulturminner som søkes frigitt (2)
- #200-202 Midlertidige bygge- og anleggsområder

Linjesymbol

- Plangrense
- Formålsgrense
- Bestemmelsegrense
- Midlertidig bygge- og anleggsgrense
- Byggeline (1211)
- Bebyggelse som forutsettes fjernet (1215)
- Frisiktlinje (1222)
- Regulert støyskjerm (1227)
- Bru (1252)
- Tunnel (1254)
- Grense for sikringsone
- Grense for faresone
- Grense for angitt hensynssone
- Grense for båndleggingsone

Punktsymboler

- Tunnelåpning (1253)
- Avkjørsel - både inn og utkjøring (1242)

Kartopplysninger

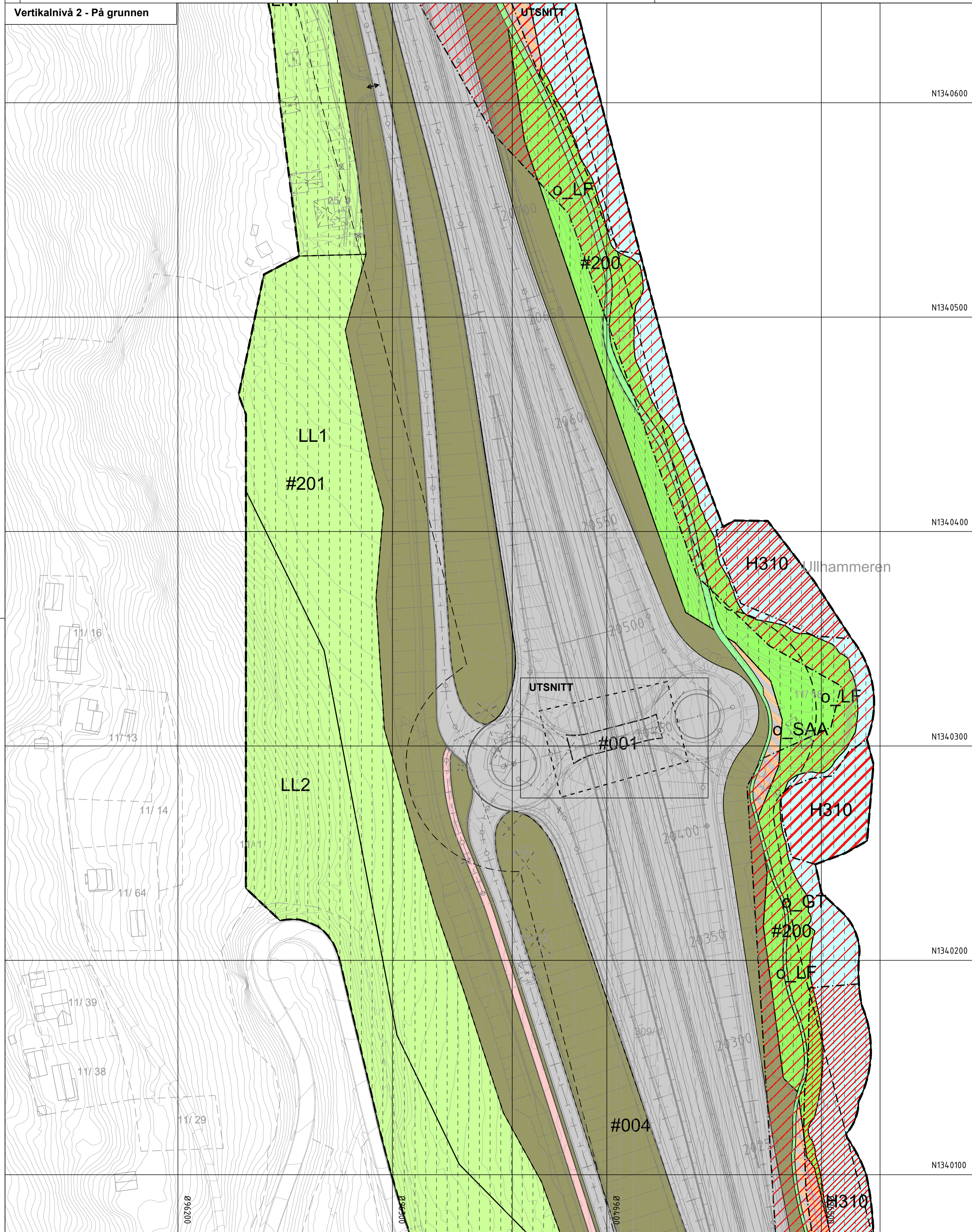
Kilde for basiskart: NOIS
 Dato for basiskart: 07.05.2020
 Koordinatsystem: EUREF89.NTM-10
 Høydegrunnlag: NN2000

Ekvidistanse: 1m
 Kartmålestokk: 1:1000 m

Revisjon	Dato	Saksnr.	Signatur
Detaljregulering for Planalternativ 1 E6 Roterud-Storhove Saksbehandling iht. plan- og bygningsloven			
Kommunestyret sitt vedtak			
2. gangs behandling			
Offentlig ettersyn fra 18.06.2021 til 05.09.2021			
1. gangs behandling			
Kunngjøring av oppstart av planarbeid			



Dato: 30.11.2021
 Utfarbeidet av: Norconsult
 Tegningsnummer: R22



Tegnforklaring

Reguleringsplan PBL 2008

- #12-5. Nr. 1 - Bebyggelse og anlegg
- B Boligbebyggelse (1110)
- BU Undervisning (1162)
- BN Næringsbebyggelse (1300)
- BI Industri (1340)
- BKT Øvrige kommunaltekniske anlegg (1560)
- BGU Grav- og umelund (1700)
- BAA Kombineret bebyggelse og anleggsformål (1800)
- BKB Forretning/kontor/industri (1811)
- BFI Forretning/industri (1812)
- #12-5. Nr. 2 - Samferdselsanlegg og teknisk infrastruktur
- SV Veg (2010)
- SKV Kjøreveg (2011)
- SGS Gang-/sykkelveg (2015)
- SVT Annen veggrunn - tekniske anlegg (2018)
- SVG annen veggrunn - grøntareal (2019)
- SKH Kollektivholdeplass (2073)
- SPA Parkering (2080)
- SAA annen veggrunn - grøntareal kombinert med friluftformål (2900)
- #12-5. Nr. 3 - Grønnstruktur
- GT Tursti (3031)
- GF Friområde (3040)
- GP Park (3050)
- GV Vegetasjonsskjerm (3060)
- #12-5. Nr. 4 - Forsvaret
- MU Ulike typer militære formål (4010)
- #12-5. Nr. 5 - Landbruks-, natur- og friluftformål samt reindrift
- LNFR Landbruks-, natur- og friluftsområder (5100)
- L Landbruksformål (5110)
- LNA Naturformål av LNFR (5120)
- LF Friluftformål (5130)
- LS LNFR areal for spredt bolig- fritids- eller næringsbebyggelse, mv (5200)
- #12-5. Nr. 6 - Bruk og vern av sjø og vassdrag med tilhørende strandsone
- V Bruk og vern av sjø og vassdrag med tilhørende strandsone (6001)
- VN Naturområde (6600)
- VFV Friluftsområde i sjø og vassdrag (6710)

#12-6 - Hensynssoner

- H110 Nedslagsfelt drikkevann (110)
- H140 Frisikt (140)
- H130 Andre sikringsoner (190)
- H310 Ras- og skredfare (310)
- H320 Flomfare (320)
- H370 Høyspeningsanlegg (inkl høyspentkabler) (370)
- H530 Hensyn friluftsliv (530)
- H560 Bevaring naturmiljø (560)
- H570 Bevaring kulturmiljø (570)
- H720 Båndlegging etter lov om naturvern (720)
- H740 Båndlegging etter andre lover (740)

#12-7 - Bestemmelseområder

- #001-010 Utforming rundt tunnel/bru, konstruksjoner og veg (1)
- #108-135 Kulturminner som søkes frigit (2)
- #200-202 Midlertidige bygge- og anleggsområder

Linjesymbol

- Plangrense
- Formålsgrense
- Bestemmelsegrense
- Midlertidig bygge- og anleggsgrense
- Byggeline (1211)
- Bebyggelse som forutsettes fjernet (1215)
- Frisiktløse (1222)
- Regulert støyskjerm (1227)
- Bru (1252)
- Tunnel (1254)
- Grense for sikringszone
- Grense for faresone
- Grense for angitt hensynssone
- Grense for båndleggingszone

Punktsymboler

- Tunnelåpning (1253)
- Avkjørsel - både inn og utkjøring (1242)


Kartopplysninger		Ekvidistanse: 1m	
Kilde for basiskart: NOIS		Kartmålestokk: 1:1000 m	
Dato for basiskart: 07.05.2020		0 25.0 50m	
Koordinatsystem: EUREF89.NTM-10			
Høydegrunnlag: NN2000			

Revisjon	Dato	Saksnr.	Signatur

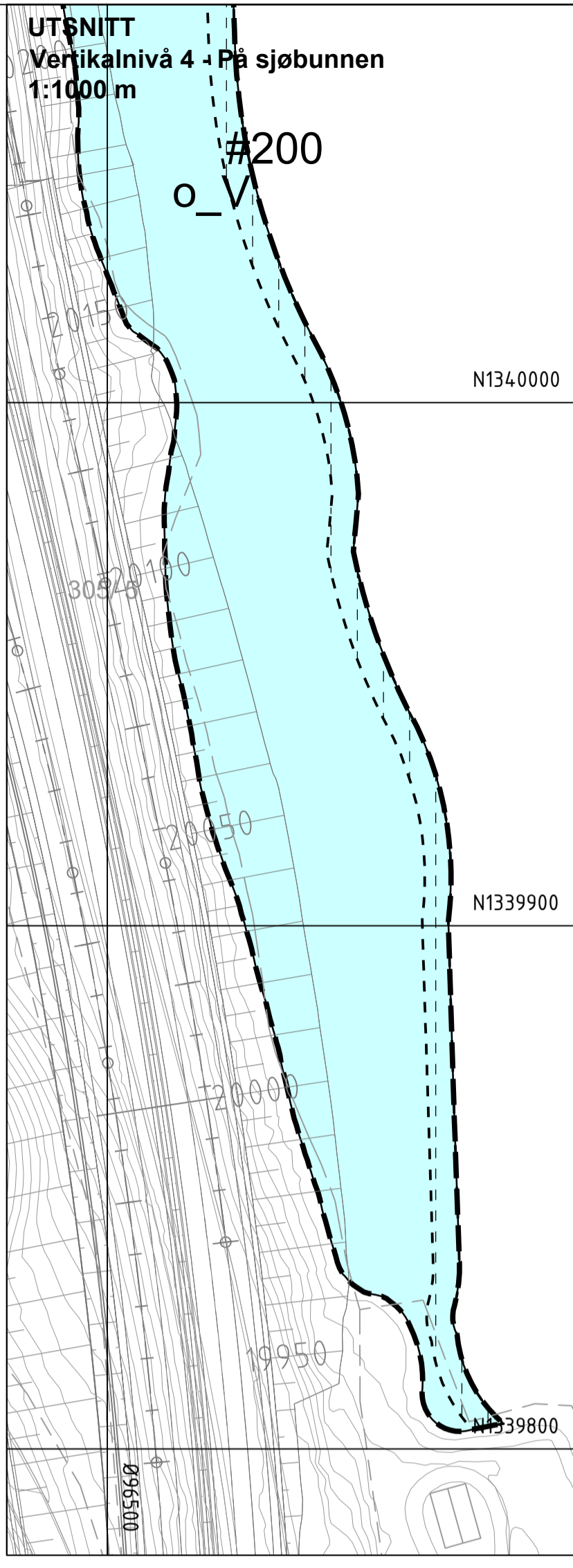
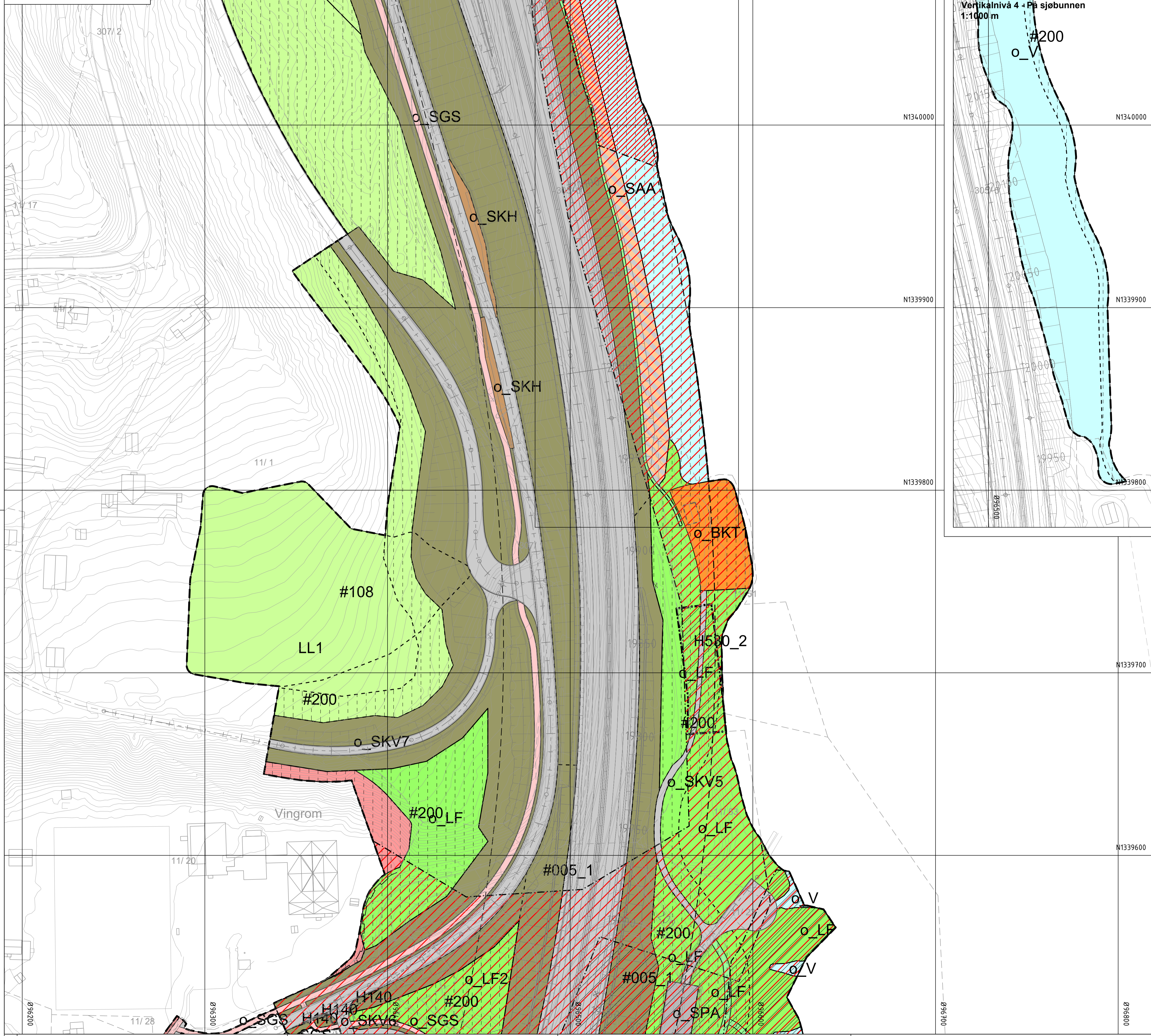
Detailregulering for	PlanID:	2019p342
	Kartgrunnlag:	FKB
	Kartreferanse:	EUREF89.NTM-10
	Høydegrunnlag:	NN2000

Saksbehandling iht. plan- og bygningsloven	Dato	Saksnr.	Signatur

Kommunestyret sitt vedtak			
2. gangs behandling	17.06.2021		
Offentlig ettersyn fra 18.06.2021 til 05.09.2021			
1. gangs behandling	02.07.2019		
Kunngjøring av oppstart av planarbeid		Dato:	Utarbeidet av:
		30.11.2021	Norconsult
		Tegningsnummer	R24



Vertikalnivå 2 - På grunnen



Tegnforklaring

Reguleringsplan PBL 2008

- §12-5. Nr. 1 - Bebyggelse og anlegg: B Boligbebyggelse (1110), BU Undervisning (1162), BN Næringsbebyggelse (1300), BI Industri (1340), BKT Øvrige kommunaltekniske anlegg (1560), BGV Grav- og umelund (1700), BAA Kombineret bebyggelse og anleggsformål (1800), BKB Forretning/kontor/industri (1811), BFI Forretning/industri (1812), SV Veg (2010), SKV Kjøreveg (2011), SGS Gang-/sykkelveg (2015), SVT Annen veggrunn - tekniske anlegg (2018), SVG Annen veggrunn - grøntareal (2019), SKH Kollektivholdeplass (2073), SPA Parkering (2080), SAA Annen veggrunn - grøntareal kombinert med friluftsmål (2900), §12-5. Nr. 3 - Grønnstruktur: GT Tursti (3031), GF Friområde (3040), GP Park (3050), GV Vegetasjonsskjerm (3060), §12-5. Nr. 4 - Forsvaret: MU Ulike typer militære formål (4010), §12-5. Nr. 5 - Landbruks-, natur- og friluftsmål samt reindrift: LNF Landbruks-, natur- og friluftsområder (5100), L Landbruksformål (5110), LNA Naturformål av LNFR (5120), LF Friluftsmål (5130), LS LNFR areal for spredt bolig- fritids- eller næringsbebyggelse, mv (5200), §12-5. Nr. 6 - Bruk og vern av sjø og vassdrag med tilhørende strandsone: V Bruk og vern av sjø og vassdrag med tilhørende strandsone (6001), VN Naturområde (6600), VFV Friluftsområde i sjø og vassdrag (6710)

§12-6 - Hensynssoner

- H110 Nedslagsfelt drikkevann (110), H140 Frisikt (140), H190 Andre sikringsoner (190), H310 Ras- og skredfare (310), H320 Flomfare (320), H370 Høyspeningsanlegg (inkl høyspentkabler) (370), H530 Hensyn friluftsliv (530), H560 Bevaring naturmiljø (560), H570 Bevaring kulturmiljø (570), H720 Båndlegging etter lov om naturvern (720), H740 Båndlegging etter andre lover (740)

§12-7 - Bestemmelseområder

- #001-010 Utforming rundt tunnel/bru, konstruksjoner og veg (1), #108-135 Kulturminner som søkes frigitt (2), #200-202 Midlertidige bygge- og anleggsområder

Linjesymbol

- Plangrense, Formålgrense, Bestemmelsegrense, Midlertidig bygge- og anleggsgrense, Byggegrense (1211), Bebyggelse som forutsettes fjernet (1215), Friskitlinje (1222), Regulert støyskjerm (1227), Bru (1252), Tunnel (1254), Grense for sikringszone, Grense for faresone, Grense for angitt hensynssone, Grense for båndleggingszone

Punktsymboler

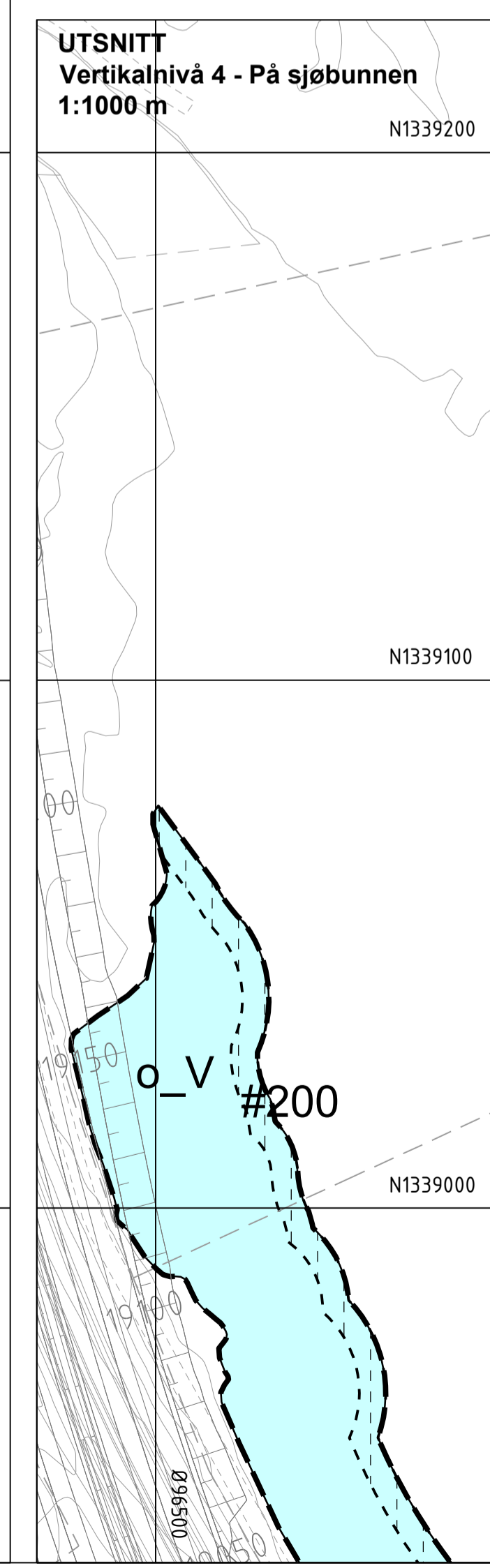
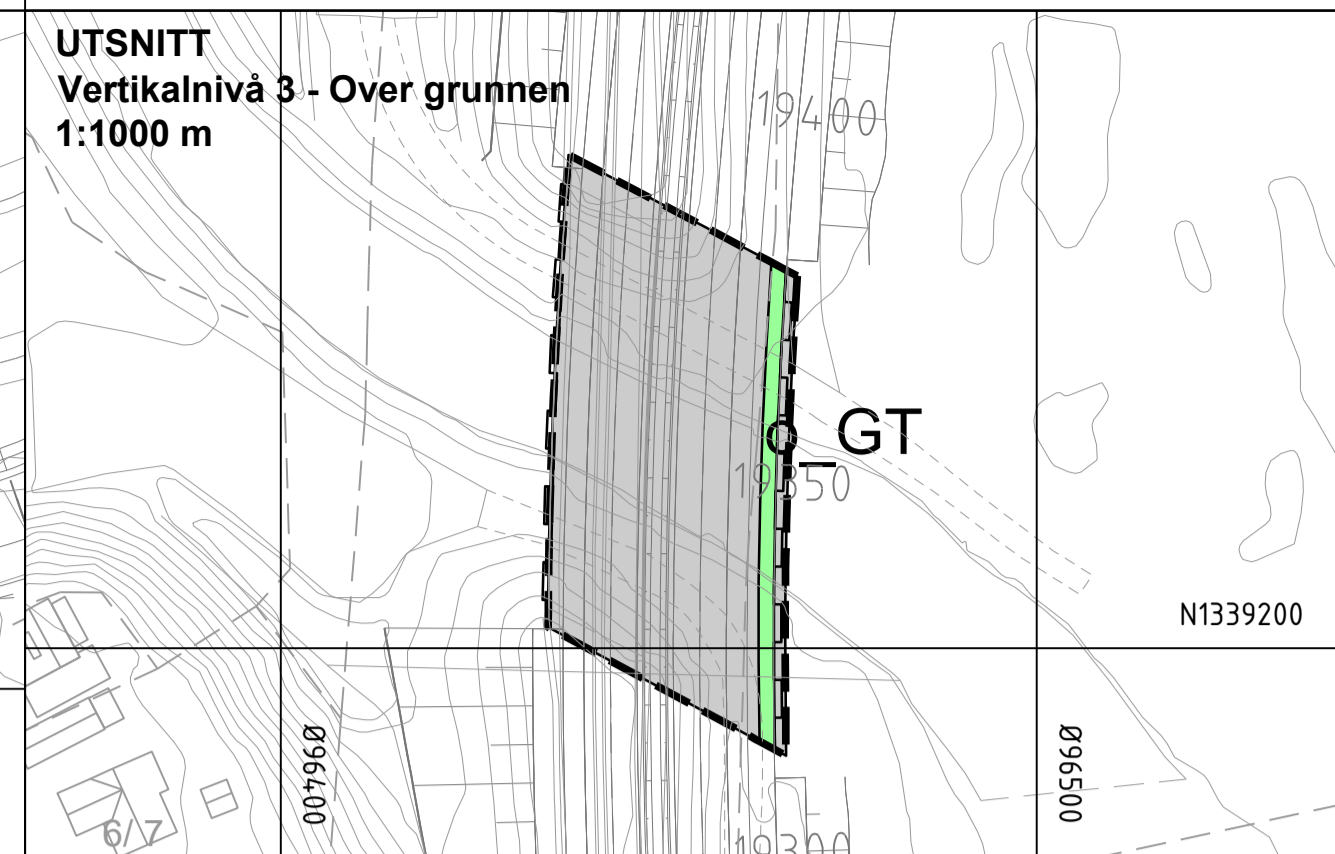
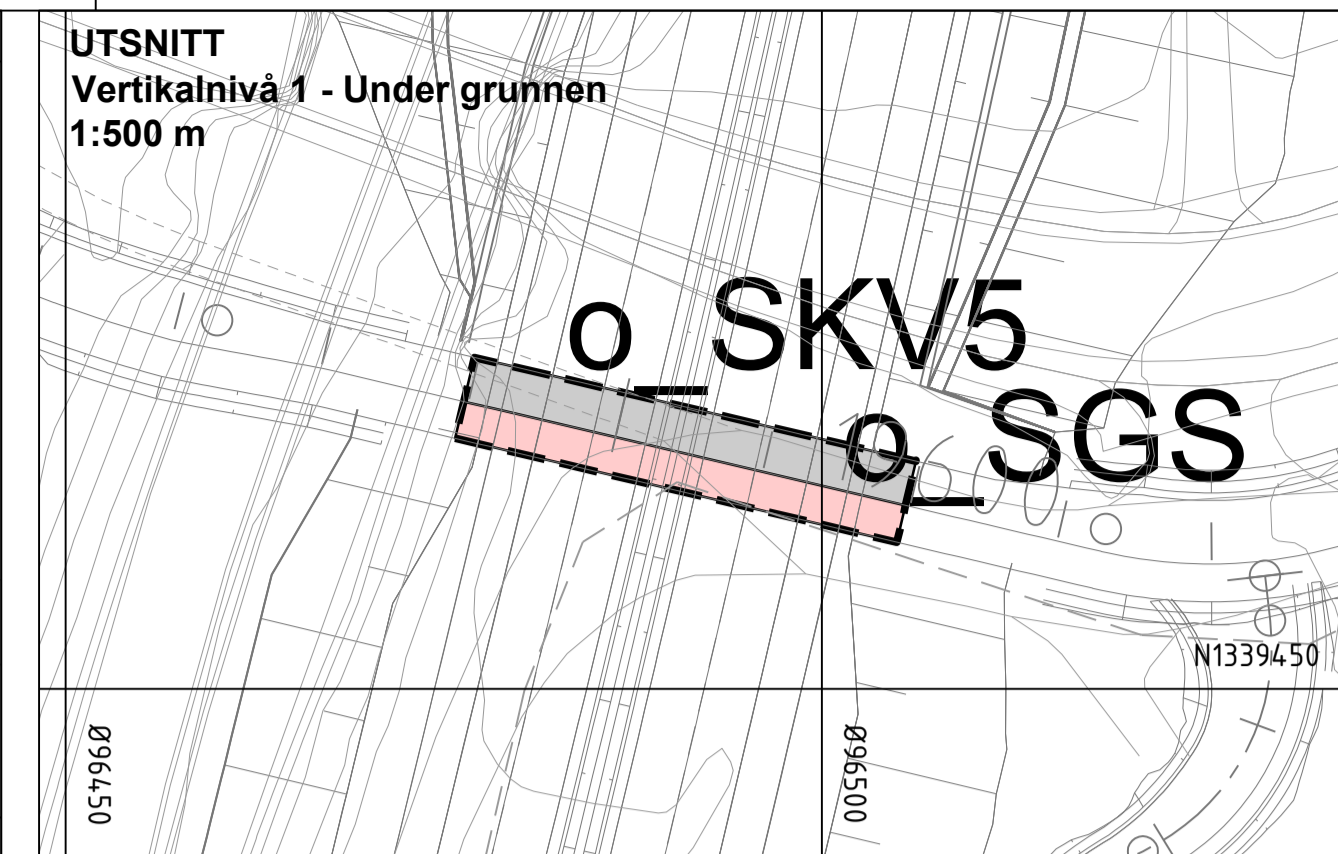
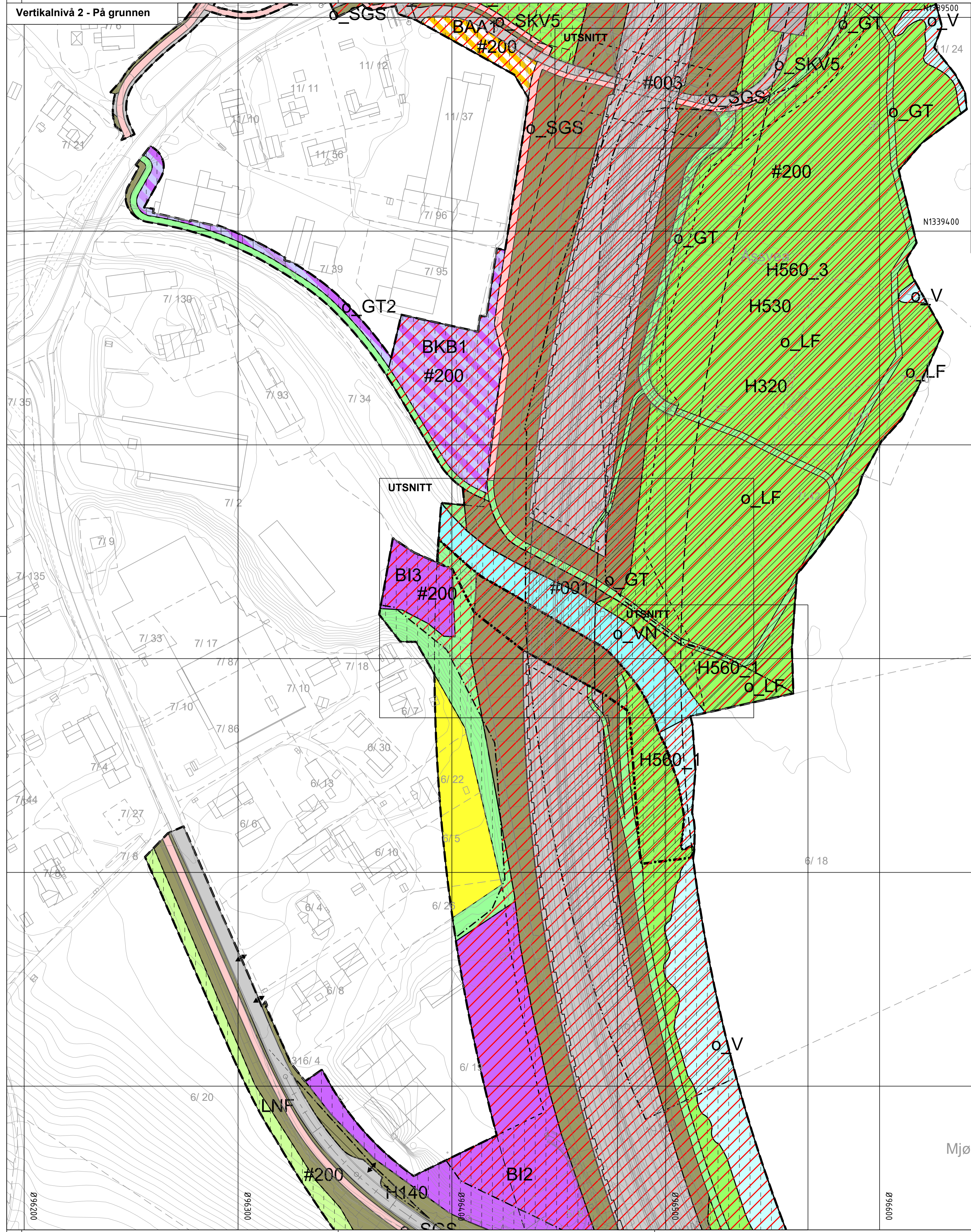
- Tunnelåpning (1253), Avkjørsel - både inn og utkjøring (1242)

Kartopplysninger

Kilde for basiskart: NOIS, Kilde for basiskart: 07.05.2020, Koordinatsystem: EUREF89.NTM-10, Høydegrunnlag: NN2000

Ekvidistanse: 1m, Kartmålestokk: 1:1000 m

Table with columns for Revisjon, Date, and Signature, detailing project approvals and planning stages.



Tegnforklaring

Reguleringsplan PBL 2008

§12-5. Nr. 1 - Bebyggelse og anlegg

- B Boligbebyggelse (1110)
- BU Undervisning (1162)
- BN Næringsbebyggelse (1300)
- BI Industri (1340)
- BKT Øvrige kommunaltekniske anlegg (1560)
- BGU Grav- og umelund (1700)
- BAA Kombineret bebyggelse og anleggsformål (1800)
- BKB Forretning/kontor/industri (1811)
- BFI Forretning/industri (1812)

§12-5. Nr. 2 - Samferdselsanlegg og teknisk infrastruktur

- SV Veg (2010)
- SKV Kjøreveg (2011)
- SGS Gang-/sykkelveg (2015)
- SVT Annen veggrunn - tekniske anlegg (2018)
- SVG Annen veggrunn - grøntareal (2019)
- SKH Kollektivholdeplass (2073)
- SPA Parkering (2080)
- SAA Annen veggrunn - grøntareal kombinert med friluftformål (2900)

§12-5. Nr. 3 - Grønnstruktur

- GT Tursti (3031)
- GF Friområde (3040)
- GP Park (3050)
- GV Vegetasjonsskjerm (3060)

§12-5. Nr. 4 - Forsvaret

- MU Ulike typer militære formål (4010)

§12-5. Nr. 5 - Landbruks-, natur- og friluftformål samt reindrift

- LNFR Landbruks-, natur- og friluftsområder (5100)
- L Landbruksformål (5110)
- LNA Naturformål av LNFR (5120)
- LF Friluftformål (5130)
- LS LNFR areal for spredt bolig- fritids- eller næringsbebyggelse, mv (5200)

§12-5. Nr. 6 - Bruk og vern av sjø og vassdrag med tilhørende strandsone

- V Bruk og vern av sjø og vassdrag med tilhørende strandsone (6001)
- VN Naturområde (6600)
- VFV Friluftsområde i sjø og vassdrag (6710)

§12-6 - Hensynssoner

- H110 Nedslagsfelt drikkevann (110)
- H140 Frisikt (140)
- H190 Andre sikringssoner (190)
- H310 Ras- og skredfare (310)
- H320 Flomfare (320)
- H370 Høyspeningsanlegg (inkl høyspenkabler) (370)
- H530 Hensyn friluftsliv (530)
- H560 Bevaring naturmiljø (560)
- H570 Bevaring kulturmiljø (570)
- H720 Båndlegging etter lov om naturvern (720)
- H740 Båndlegging etter andre lover (740)

§12-7 - Bestemmelseområder

- #001-010 Utforming rundt tunnel/bru, konstruksjoner og veg (1)
- #108-135 Kulturminner som søkes frigitt (2)
- #200-202 Midlertidige bygge- og anleggsområder

Linjesymbol

- Plangrense
- Formålgrense
- Bestemmelsegrense
- Midlertidig bygge- og anleggsgrense
- Byggegrense (1211)
- Bebyggelse som forutsettes fjernet (1215)
- Frisiktlinje (1222)
- Regulert støyskjerm (1227)
- Bru (1252)
- Tunnel (1254)
- Grense for sikringszone
- Grense for faresone
- Grense for angitt hensynssone
- Grense for båndleggingszone

Punktsymboler

- Tunnelåpning (1253)
- Avkjørsel - både inn og utkjøring (1242)

Kartopplysninger

Kilde for basiskart: NOIS
 Dato for basiskart: 07.05.2020
 Koordinatsystem: EUREF89.NTM-10
 Høydegrunnlag: NN2000

Ekvidistanse: 1m
 Kartmålestokk: 1:1000 m

Revisjon	Dato	Saksnr.	Signatur

Detailregulering for

E6 Roterud-Storhove

Planalternativ 1

Saksbehandling iht. plan- og bygningsloven

Dato	Saksnr.	Signatur

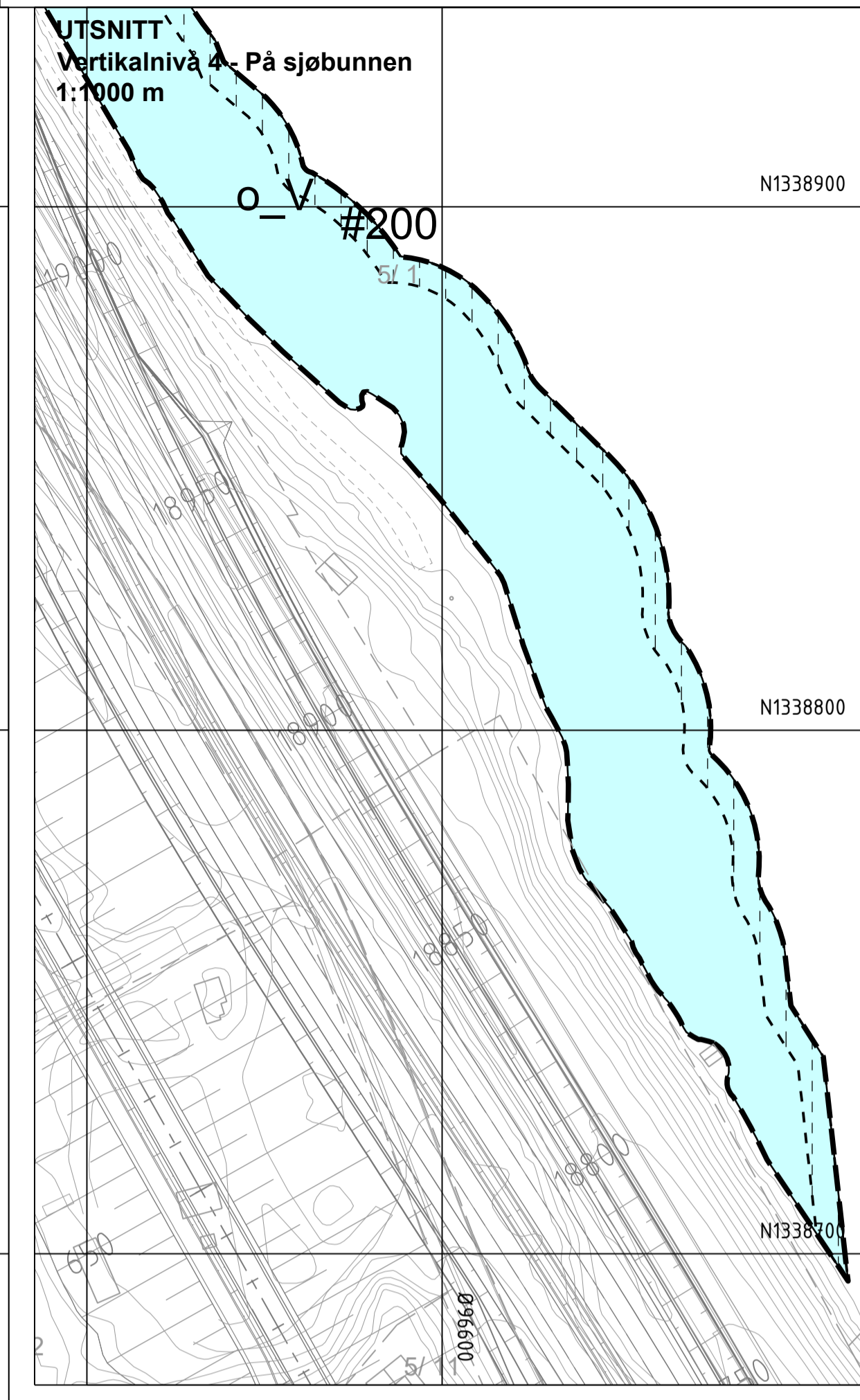
Kommunestyret sitt vedtak

2. gangs behandling
 Offentlig ettersyn fra 18.06.2021 til 05.09.2021

Dato	Saksnr.	Signatur
17.06.2021		
02.07.2019		

Kunngjøring av oppstart av planarbeid

Dato	Utfarbeidet av	Tegningsnummer
30.11.2021	Norconsult	R26



Tegnforklaring

Reguleringsplan PBL 2008

§12-5. Nr. 1 - Bebyggelse og anlegg

- B Boligbebyggelse (1110)
- BU Undervisning (1162)
- BN Næringsbebyggelse (1300)
- BI Industri (1340)
- BKT Øvrige kommunaltekniske anlegg (1560)
- BGU Grav- og umelund (1700)
- BAA Kombineret bebyggelse og anleggsformål (1800)
- BKB Forretning/kontor/industri (1811)
- BFI Forretning/industri (1812)

§12-5. Nr. 2 - Samferdselsanlegg og teknisk infrastruktur

- SV Veg (2010)
- SKV Kjøreveg (2011)
- SGS Gang-/sykkelveg (2015)
- SVT Annen veggrunn - tekniske anlegg (2018)
- SVG Annen veggrunn - grøntareal (2019)
- SKH Kollektivholdeplass (2073)
- SPA Parkering (2080)
- SAA Annen veggrunn - grøntareal kombinert med friluftformål (2900)

§12-5. Nr. 3 - Grønnstruktur

- GT Tursti (3031)
- GF Friområde (3040)
- GP Park (3050)
- GV Vegetasjonsskjerm (3060)

§12-5. Nr. 4 - Forsvaret

- MU Ulike typer militære formål (4010)

§12-5. Nr. 5 - Landbruks-, natur- og friluftformål samt reindrift

- LNF Landbruks-, natur- og friluftsområder (5100)
- L Landbruksformål (5110)
- LNA Naturformål av LNFR (5120)
- LF Friluftformål (5130)
- LS LNFR areal for spredt bolig- fritids- eller næringsbebyggelse, mv (5200)

§12-5. Nr. 6 - Bruk og vern av sjø og vassdrag med tilhørende strandsone

- V Bruk og vern av sjø og vassdrag med tilhørende strandsone (6001)
- VN Naturområde (6600)
- VFV Friluftsområde i sjø og vassdrag (6710)

§12-6 - Hensynssoner

- H110 Nedslagsfelt drikkevann (110)
- H140 Frisikt (140)
- H190 Andre sikringssoner (190)
- H310 Ras- og skredfare (310)
- H320 Flomfare (320)
- H370 Høyspenningsanlegg (inkl høyspentkabler) (370)
- H530 Hensyn friluftsliv (530)
- H560 Bevaring naturmiljø (560)
- H570 Bevaring kulturmiljø (570)
- H720 Båndlegging etter lov om naturvern (720)
- H740 Båndlegging etter andre lover (740)

§12-7 - Bestemmelseområder

- #001-010 Utforming rundt tunnel/bru, konstruksjoner og veg (1)
- #108-135 Kulturminner som søkes frigitt (2)
- #200-202 Midlertidige bygge- og anleggsområder

Linjesymbol

- Plangrense
- Formålgrense
- Bestemmelsegrense
- Midlertidig bygge- og anleggsgrense
- Byggegrense (1211)
- Bebyggelse som forutsettes fjernet (1215)
- Frisiktlinje (1222)
- Regulert støyskjerm (1227)
- Bru (1252)
- Tunnel (1254)
- Grense for sikringszone
- Grense for faresone
- Grense for angitt hensynssone
- Grense for båndleggingszone

Punktsymboler

- Tunnelåpning (1253)
- Avkjørsel - både inn og utkjøring (1242)

Kartopplysninger

Kilde for basiskart: NOIS
 Dato for basiskart: 07.05.2020
 Koordinatsystem: EUREF89.NTM-10
 Høydegrunnlag: NN2000

Ekvidistanse: 1m
 Kartmålestokk: 1:1000 m

Revisjon	Dato	Saksnr.	Signatur

Detailregulering for

E6 Roterud-Storhove

Planalternativ 1

Saksbehandling iht. plan- og bygningsloven

Kommunestyret sitt vedtak

2. gangs behandling

Offentlig ettersyn fra 18.06.2021 til 05.09.2021

1. gangs behandling

Kunngjøring av oppstart av planarbeid

Dato	Saksnr.	Signatur



Dato: 30.11.2021
 Utarbeidet av: Norconsult
 Tegningsnummer: R27



Tegnforklaring

Reguleringsplan PBL 2008

- §12-5. Nr. 1 - Bebyggelse og anlegg**
- B Boligbebyggelse (1110)
 - BU Undervisning (1162)
 - BN Næringsbebyggelse (1300)
 - BI Industri (1340)
 - BKT Øvrige kommunaltekniske anlegg (1560)
 - BGV Grav- og umelund (1700)
 - BAA Kombineret bebyggelse og anleggsformål (1800)
 - BKB Forretning/kontor/industri (1811)
 - BFI Forretning/industri (1812)
- §12-5. Nr. 2 - Samferdselsanlegg og teknisk infrastruktur**
- SV Veg (2010)
 - SKV Kjøreveg (2011)
 - SGS Gang-/sykkelveg (2015)
 - SVT Annen veggrunn - tekniske anlegg (2018)
 - SVG Annen veggrunn - grøntareal (2019)
 - SKH Kollektivholdeplass (2073)
 - SPA Parkering (2080)
 - SAA Annen veggrunn - grøntareal kombinert med friluftsmål (2900)
- §12-5. Nr. 3 - Grønnstruktur**
- GT Tursti (3031)
 - GF Friområde (3040)
 - GP Park (3050)
 - GV Vegetasjonsskjerm (3060)
- §12-5. Nr. 4 - Forsvaret**
- MU Ulike typer militære formål (4010)
- §12-5. Nr. 5 - Landbruks-, natur- og friluftsmål samt reindrift**
- LNF Landbruks-, natur- og friluftsområder (5100)
 - L Landbruksformål (5110)
 - LNA Naturformål av LNFR (5120)
 - LF Friluftsmål (5130)
 - LS LNFR areal for spredt bolig- fritids- eller næringsbebyggelse, mv (5200)
- §12-5. Nr. 6 - Bruk og vern av sjø og vassdrag med tilhørende strandsone**
- V Bruk og vern av sjø og vassdrag med tilhørende strandsone (6001)
 - VN Naturområde (6600)
 - VFV Friluftsområde i sjø og vassdrag (6710)

§12-6 - Hensynsoner

- H110 Nedslagsfelt drikkevann (110)
- H140 Frisikt (140)
- H190 Andre sikringsoner (190)
- H310 Ras- og skredfare (310)
- H320 Flomfare (320)
- H370 Høyspenningsanlegg (inkl høyspentkabler) (370)
- H530 Hensyn friluftsliv (530)
- H560 Bevaring naturmiljø (560)
- H570 Bevaring kulturmiljø (570)
- H720 Båndlegging etter lov om naturvern (720)
- H740 Båndlegging etter andre lover (740)

§12-7 - Bestemmelseområder

- #001-010 Utforming rundt tunnel/bru, konstruksjoner og veg (1)
- #108-135 Kulturminner som søkes frigitt (2)
- #200-202 Midlertidige bygge- og anleggsområder

Linjesymbol

- Plangrense
- Formålgrense
- Bestemmelsegrense
- Midlertidig bygge- og anleggsgrense
- Byggegrense (1211)
- Bebyggelse som forutsettes fjernet (1215)
- Frisiktlinje (1222)
- Regulert støyskjerm (1227)
- Bru (1252)
- Tunnel (1254)
- Grense for sikringszone
- Grense for faresone
- Grense for angitt hensynszone
- Grense for båndleggingszone

Punktsymboler

- Tunnelåpning (1253)
- Avkjørsel - både inn og utkjøring (1242)

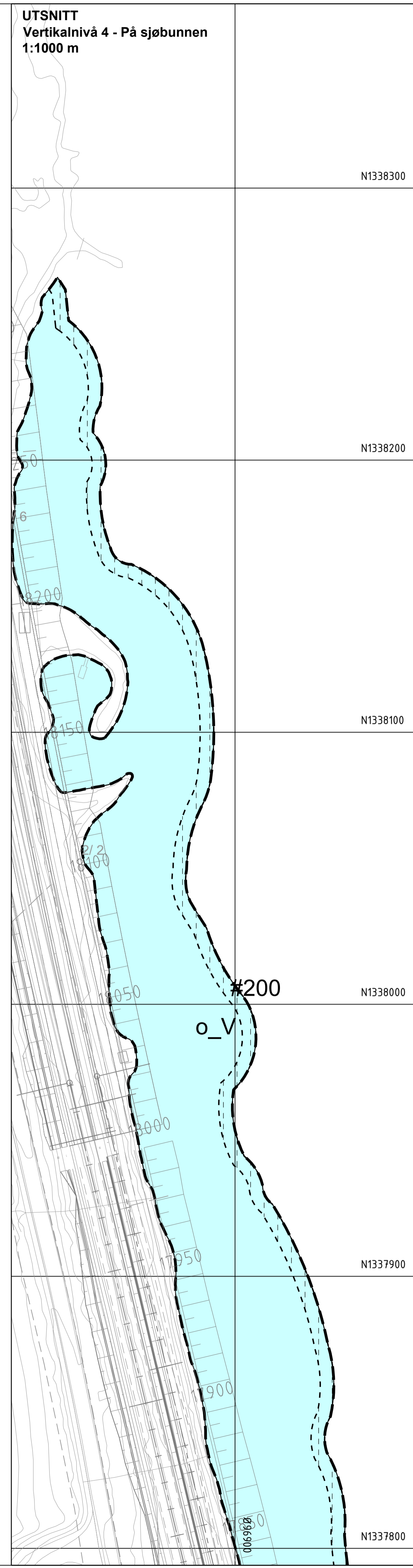
Kartopplysninger

Kilde for basiskart: NOIS
 Dato for basiskart: 07.05.2020
 Koordinatsystem: EUREF89.NTM-10
 Høydegrunnlag: NN2000

Ekvidistanse: 1m
 Kartmålestokk: 1:1000 m

Revisjon	Dato	Saksnr.	Signatur
Detaljregulering for Planalternativ 1			
PlanID:		2019p242	
Kartgrunnlag:		FKB	
Kartreferanse:		EUREF89.NTM-10	
Høydegrunnlag:		NN2000	
Saksbehandling iht. plan- og bygningsloven	Dato	Saksnr.	Signatur
Kommunestyret sitt vedtak 2. gangs behandling Offentlig ettersyn fra 18.06.2021 til 05.09.2021			
1. gangs behandling	17.06.2021		
Kunngjøring av oppstart av planarbeid	02.07.2019		
	Dato:	Utfarbeidet av:	Tegningsnummer
	30.11.2021	Norconsult	R28





Tegnforklaring

Reguleringsplan PBL 2008

- §12-5. Nr. 1 - Bebyggelse og anlegg**
- B Boligbebyggelse (1110)
 - BU Undervisning (1162)
 - BN Næringsbebyggelse (1300)
 - BI Industri (1340)
 - BKT Øvrige kommunaltekniske anlegg (1560)
 - BGU Grav- og umelund (1700)
 - BAA Kombineret bebyggelse og anleggsformål (1800)
 - BKB Forretning/kontor/industri (1811)
 - BFI Forretning/industri (1812)
- §12-5. Nr. 2 - Samferdselsanlegg og teknisk infrastruktur**
- SV Veg (2010)
 - SKV Kjøreveg (2011)
 - SGS Gang-/sykkelveg (2015)
 - SVT Annen veggrunn - tekniske anlegg (2018)
 - SVG Annen veggrunn - grøntareal (2019)
 - SKH Kollektivholdeplass (2073)
 - SPA Parkering (2080)
 - SAA Annen veggrunn - grøntareal kombinert med friluftsmål (2900)
- §12-5. Nr. 3 - Grønnstruktur**
- GT Tursti (3031)
 - GF Friområde (3040)
 - GP Park (3050)
 - GV Vegetasjonsskjerm (3060)
- §12-5. Nr. 4 - Forsvaret**
- MU Ulike typer militære formål (4010)
- §12-5. Nr. 5 - Landbruks-, natur- og friluftsmål samt reindrift**
- LNF Landbruks-, natur- og friluftsområder (5100)
 - L Landbruksformål (5110)
 - LNA Naturformål av LNFR (5120)
 - LF Friluftsmål (5130)
 - LS LNFR areal for spredt bolig- fritids- eller næringsbebyggelse, mv (5200)
- §12-5. Nr. 6 - Bruk og vern av sjø og vassdrag med tilhørende strandsone**
- V Bruk og vern av sjø og vassdrag med tilhørende strandsone (6001)
 - VN Naturområde (6600)
 - VFV Friluftsområde i sjø og vassdrag (6710)

§12-6 - Hensynssoner

- H110 Nedslagsfelt drikkevann (110)
- H140 Frisikt (140)
- H190 Andre sikringsoner (190)
- H310 Ras- og skredfare (310)
- H320 Flomfare (320)
- H370 Høyspeningsanlegg (inkl høyspentkabler) (370)
- H530 Hensyn friluftsliv (530)
- H560 Bevaring naturmiljø (560)
- H570 Bevaring kulturmiljø (570)
- H720 Båndlegging etter lov om naturvern (720)
- H740 Båndlegging etter andre lover (740)

§12-7 - Bestemmelseområder

- #001-010 Utforming rundt tunnel/bru, konstruksjoner og veg (1)
- #108-135 Kulturminner som søkes frigitt (2)
- #200-202 Midlertidige bygge- og anleggsområder

Linjesymbol

- Plangrense
- Formålgrense
- Bestemmelsegrense
- Midlertidig bygge- og anleggsgrense
- Byggegrense (1211)
- Bebyggelse som forutsettes fjernet (1215)
- Frisktiltje (1222)
- Regulert støyskjerm (1227)
- Bru (1252)
- Tunnel (1254)
- Grense for sikringszone
- Grense for faresone
- Grense for angitt hensynssone
- Grense for båndleggingszone

Punktsymboler

- Tunnelåpning (1253)
- Avkjørsel - både inn og utkjøring (1242)

Kartopplysninger

Kilde for basiskart: NOIS
 Dato for basiskart: 07.05.2020
 Koordinatsystem: EUREF89.NTM-10
 Høydegrunnlag: NN2000

Ekvidistanse: 1m
 Kartmålestokk: 1:1000 m

Revisjon	Dato	Saksnr.	Signatur

Detaljregulering for
 Planalternativ 1

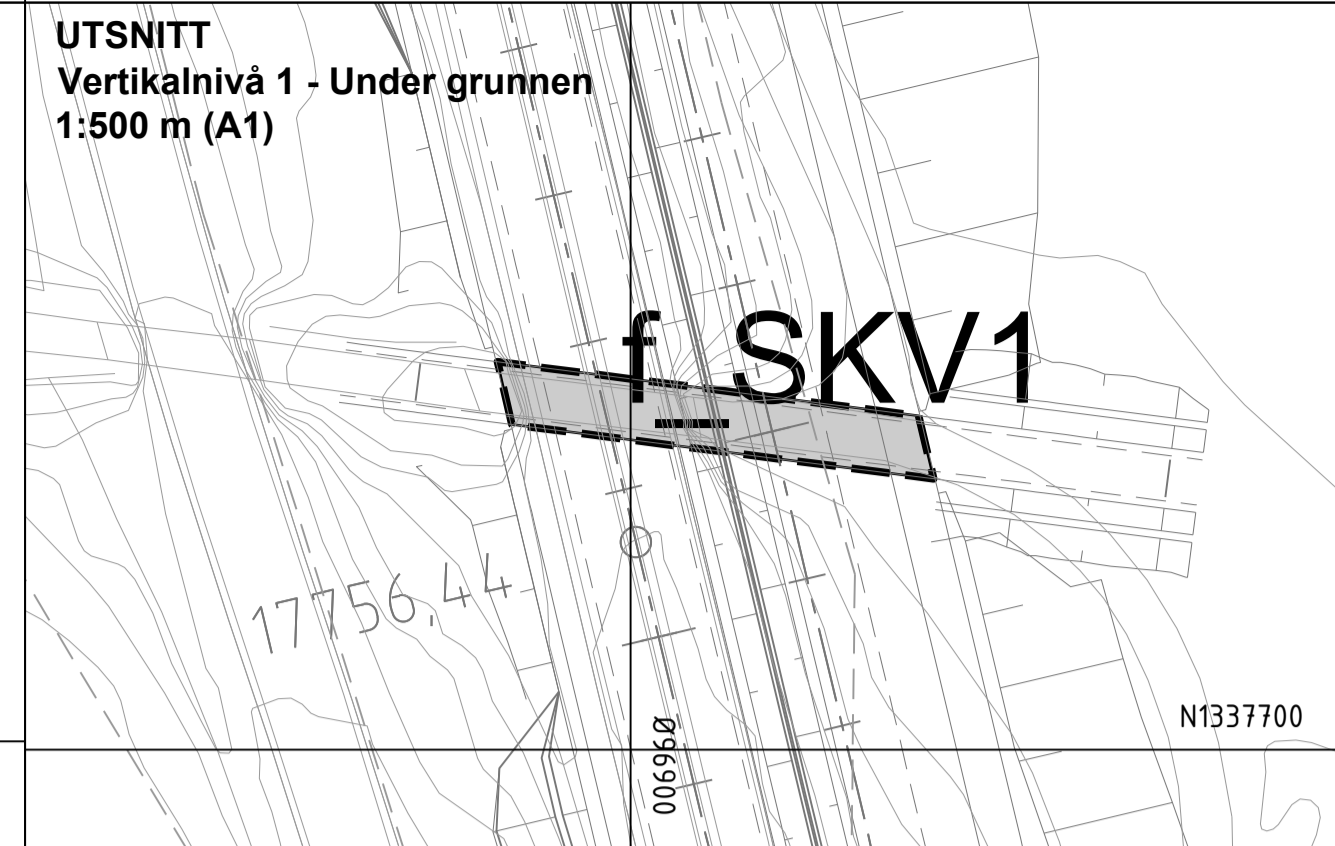
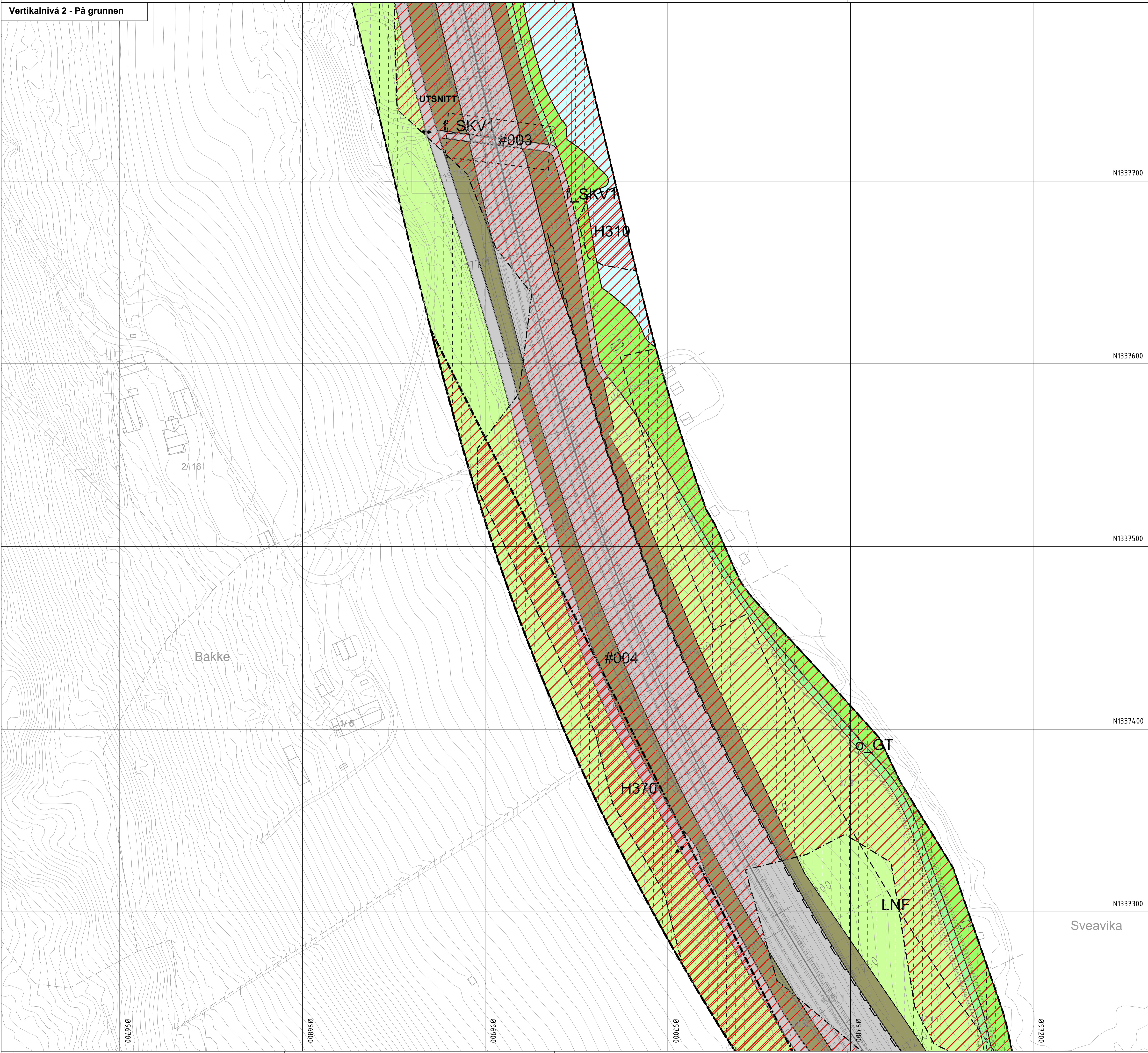
E6 Roterud-Storhove

Saksbehandling iht. plan- og bygningsloven

Dato	Saksnr.	Signatur
17.06.2021		
02.07.2019		

Kommunestyret sitt vedtak

2. gangs behandling
 Offentlig ettersyn fra 18.06.2021 til 05.09.2021
 1. gangs behandling



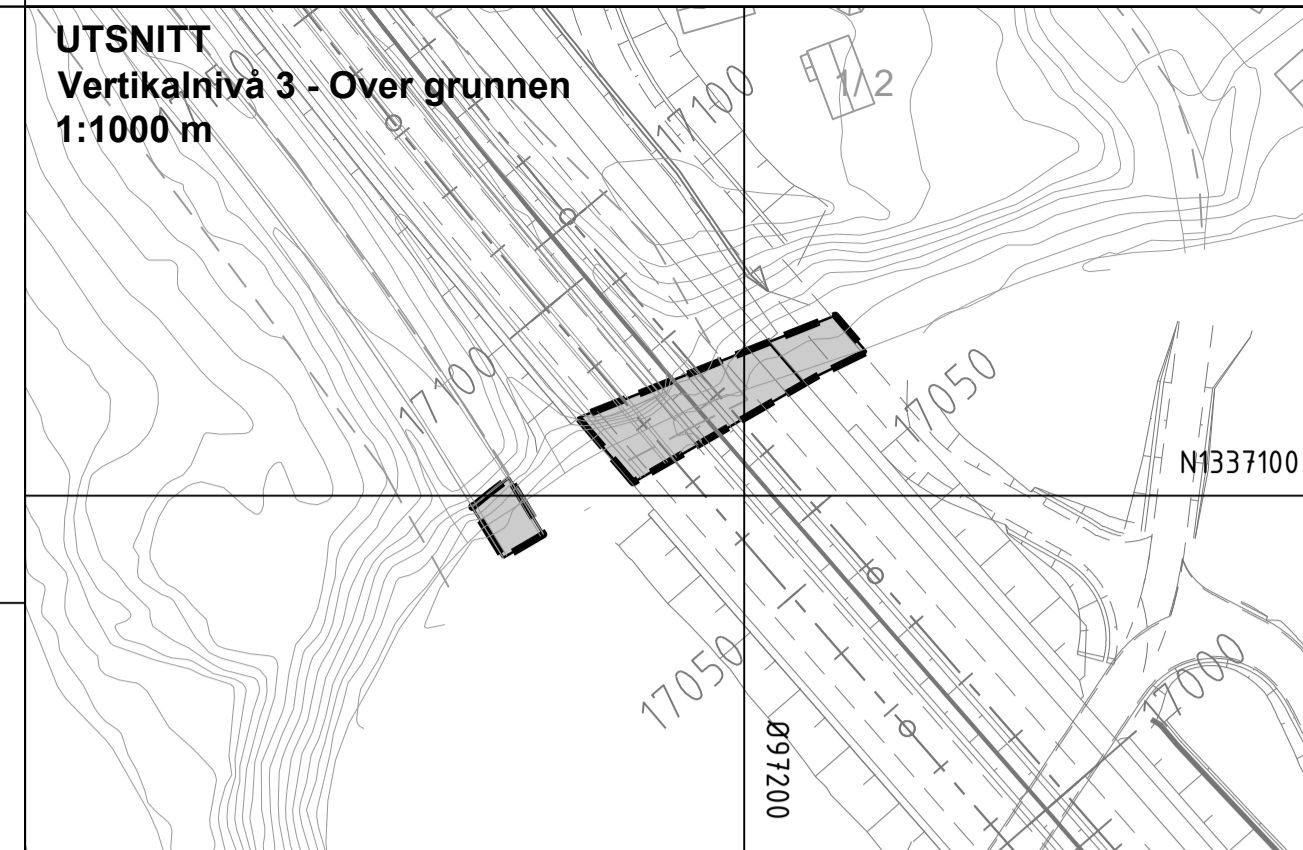
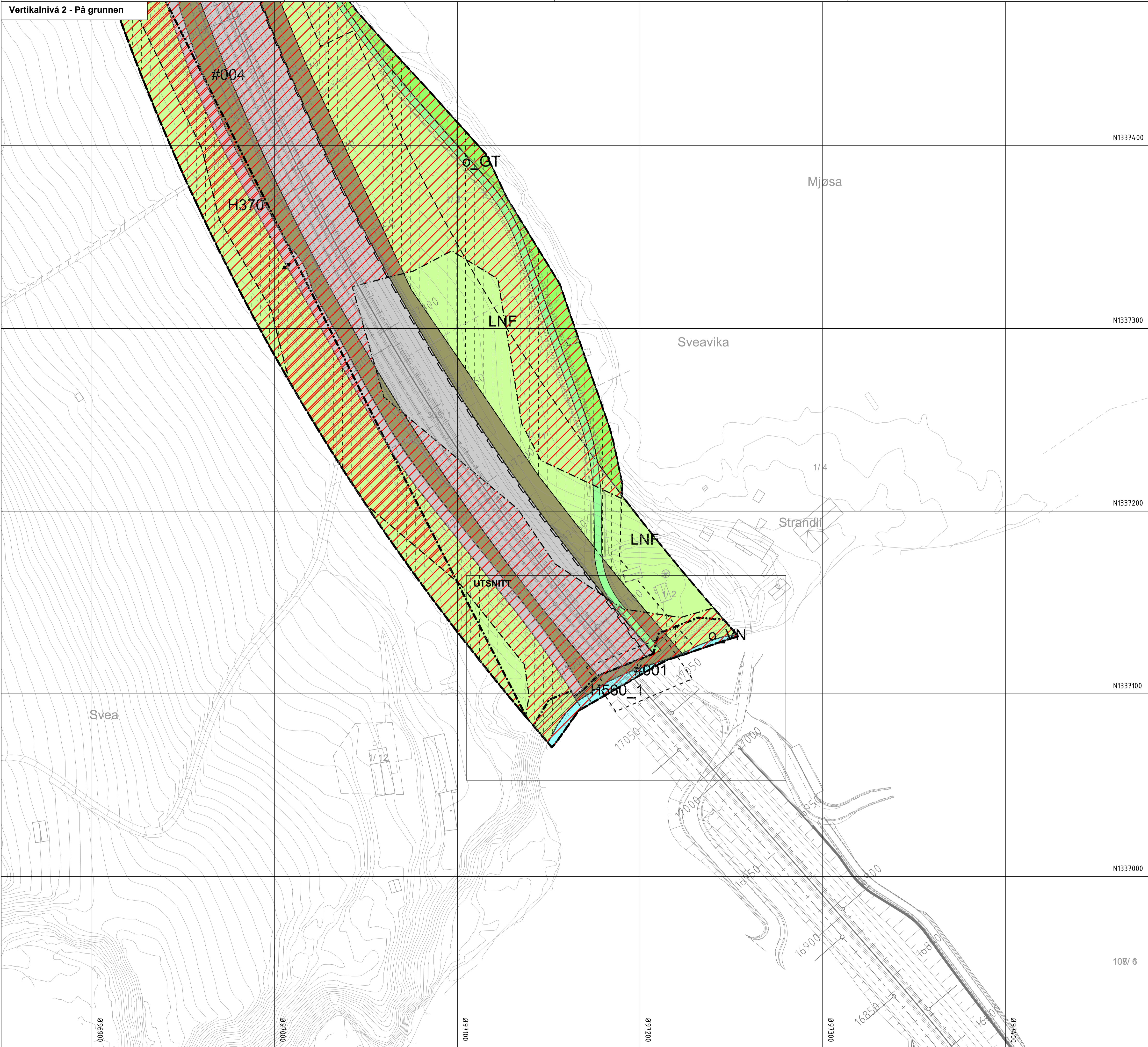
Tegnforklaring

Reguleringsplan PBL 2008 §12-5. Nr. 1 - Bebyggelse og anlegg B Boligbebyggelse (1110) BU Undervisning (1162) BN Næringsbebyggelse (1300) BI Industri (1340) BKT Øvrige kommunaltekniske anlegg (1560) BGU Grav- og umelund (1700) BAA Kombineret bebyggelse og anleggsformål (1800) BKB Forretning/kontor/industri (1811) BFI Forretning/industri (1812)		§12-6 - Hensynssoner H110 Nedslagsfelt drikkevann (110) H140 Frisikt (140) H190 Andre sikringssoner (190) H310 Ras- og skredfare (310) H320 Flomfare (320) H370 Høyspenningsanlegg (inkl høyspenkabler) (370) H530 Hensyn friluftsliv (530) H560 Bevaring naturmiljø (560) H570 Bevaring kulturmiljø (570) H720 Båndlegging etter lov om naturvern (720) H740 Båndlegging etter andre lover (740)	
§12-5. Nr. 2 - Samferdselsanlegg og teknisk infrastruktur SV Veg (2010) SKV Kjøreveg (2011) SGS Gang-/sykkelveg (2015) SVT Annen veggrunn - tekniske anlegg (2018) SVG Annen veggrunn - grøntareal (2019) SKH Kollektivholdeplass (2073) SPA Parkering (2080) SAA Annen veggrunn - grøntareal kombinert med friluftformål (2900)		§12-7 - Bestemmelseområder #001-010 Utforming rundt tunnel/bru, konstruksjoner og veg (1) #108-135 Kulturminner som søkes frigitt (2) #200-202 Midlertidige bygge- og anleggsområder	
§12-5. Nr. 3 - Grønnstruktur GT Tursti (3031) GF Friområde (3040) GP Park (3050) GV Vegetasjonsskjerm (3060)		Linjesymbol --- Plangrense - - - Formålgrense - - - Bestemmelsegrense - - - Midlertidig bygge- og anleggsgrense - - - Byggegrense (1211) - - - Bebyggelse som forutsettes fjernet (1215) - - - Frisiktlinje (1222) - - - Regulert støyskjerm (1227) - - - Bru (1252) - - - Tunnel (1254) - - - Grense for sikringszone - - - Grense for faresone - - - Grense for angitt hensynssone - - - Grense for båndleggingszone	
§12-5. Nr. 4 - Forsvaret MU Ulike typer militære formål (4010)		Punktsymboler) Tunnelåpning (1253) ↔ Avkjørsel - både inn og utkjøring (1242)	
§12-5. Nr. 5 - Landbruks-, natur- og friluftformål samt reindrift LNF Landbruks-, natur- og friluftsområder (5100) L Landbruksformål (5110) LNA Naturformål av LNFR (5120) LF Friluftformål (5130) LS LNFR areal for spredt bolig- fritids- eller næringsbebyggelse, mv (5200)		§12-5. Nr. 6 - Bruk og vern av sjø og vassdrag med tilhørende strandsone V Bruk og vern av sjø og vassdrag med tilhørende strandsone (6001) VN Naturområde (6600) VFV Friluftsområde i sjø og vassdrag (6710)	

Kartopplysninger
 Kilde for basiskart: NOIS
 Dato for basiskart: 07.05.2020
 Koordinatsystem: EUREF89.NTM-10
 Høydegrunnlag: NN2000
 Ekvidistans: 1m
 Kartmålestokk: 1:1000 m
 0 25 50m

Revisjon	Dato	Saksnr.	Signatur

Detaljregulering for E6 Roterud-Storhove Planalternativ 1 Saksbehandling iht. plan- og bygningsloven	PlanID: 2019p242 Kartgrunnlag: FKB Kartreferanse: EUREF89.NTM-10 Høydegrunnlag: NN2000
--	---



Tegnforklaring

<p>Reguleringsplan PBL 2008</p> <p>§12-5. Nr. 1 - Bebyggelse og anlegg</p> <ul style="list-style-type: none"> B Boligbebyggelse (1110) BU Undervisning (1162) BN Næringsbebyggelse (1300) BI Industri (1340) BKT Øvrige kommunaltekniske anlegg (1560) BGU Grav- og umelund (1700) BAA Kombineret bebyggelse og anleggsformål (1800) BKB Forretning/kontor/industri (1811) BFI Forretning/industri (1812) <p>§12-5. Nr. 2 - Samferdselsanlegg og teknisk infrastruktur</p> <ul style="list-style-type: none"> SV Veg (2010) SKV Kjøreveg (2011) SGS Gang-/sykkelveg (2015) SVT Annen veggrunn - tekniske anlegg (2018) SVG Annen veggrunn - grøntareal (2019) SKH Kollektivholdeplass (2073) SPA Parkering (2080) SAA Annen veggrunn - grøntareal kombinert med friluftsmål (2900) <p>§12-5. Nr. 3 - Grønnstruktur</p> <ul style="list-style-type: none"> GT Tursti (3031) GF Friområde (3040) GP Park (3050) GV Vegetasjonsskjerm (3060) <p>§12-5. Nr. 4 - Forsvaret</p> <ul style="list-style-type: none"> MU Ulike typer militære formål (4010) <p>§12-5. Nr. 5 - Landbruks-, natur- og friluftsmål samt reindrift</p> <ul style="list-style-type: none"> LNF Landbruks-, natur- og friluftsområder (5100) L Landbruksformål (5110) LNA Naturformål av LNFR (5120) LF Friluftsmål (5130) LS LNFR areal for spredt bolig- fritids- eller næringsbebyggelse, mv (5200) <p>§12-5. Nr. 6 - Bruk og vern av sjø og vassdrag med tilhørende strandsone</p> <ul style="list-style-type: none"> V Bruk og vern av sjø og vassdrag med tilhørende strandsone (6001) VN Naturområde (6600) VFV Friluftsområde i sjø og vassdrag (6710) 		<p>§12-6 - Hensynssoner</p> <ul style="list-style-type: none"> H110 Nedslagsfelt drikkevann (1110) H140 Frisikt (140) H190 Andre sikringssoner (190) H310 Ras- og skredfare (310) H320 Flomfare (320) H370 Høyspenningsanlegg (inkl høyspentkabler) (370) H530 Hensyn friluftsliv (530) H560 Bevaring naturmiljø (560) H570 Bevaring kulturmiljø (570) H720 Båndlegging etter lov om naturvern (720) H740 Båndlegging etter andre lover (740) <p>§12-7 - Bestemmelseområder</p> <ul style="list-style-type: none"> #001-010 Utforming rundt tunnel/bru, konstruksjoner og veg (1) #108-135 Kulturminner som søkes frigitt (2) #200-202 Midlertidige bygge- og anleggsområder <p>Linjesymbol</p> <ul style="list-style-type: none"> Plangrense Formålgrense Bestemmelsegrense Midlertidig bygge- og anleggsgrense Byggegrense (1211) Bebyggelse som forutsettes fjernet (1215) Frisiktlinje (1222) Regulert støyskjerm (1227) Bru (1252) Tunnel (1254) Grense for sikringszone Grense for faresone Grense for angitt hensynssone Grense for båndleggingssoner <p>Punktsymboler</p> <ul style="list-style-type: none"> Tunnelåpning (1253) Avkjørsel - både inn og utkjøring (1242)
--	--	---

Kartopplysninger
 Kilde for basiskart: NOIS
 Dato for basiskart: 07.05.2020
 Koordinatsystem: EUREF89.NTM-10
 Høydegrunnlag: NN2000

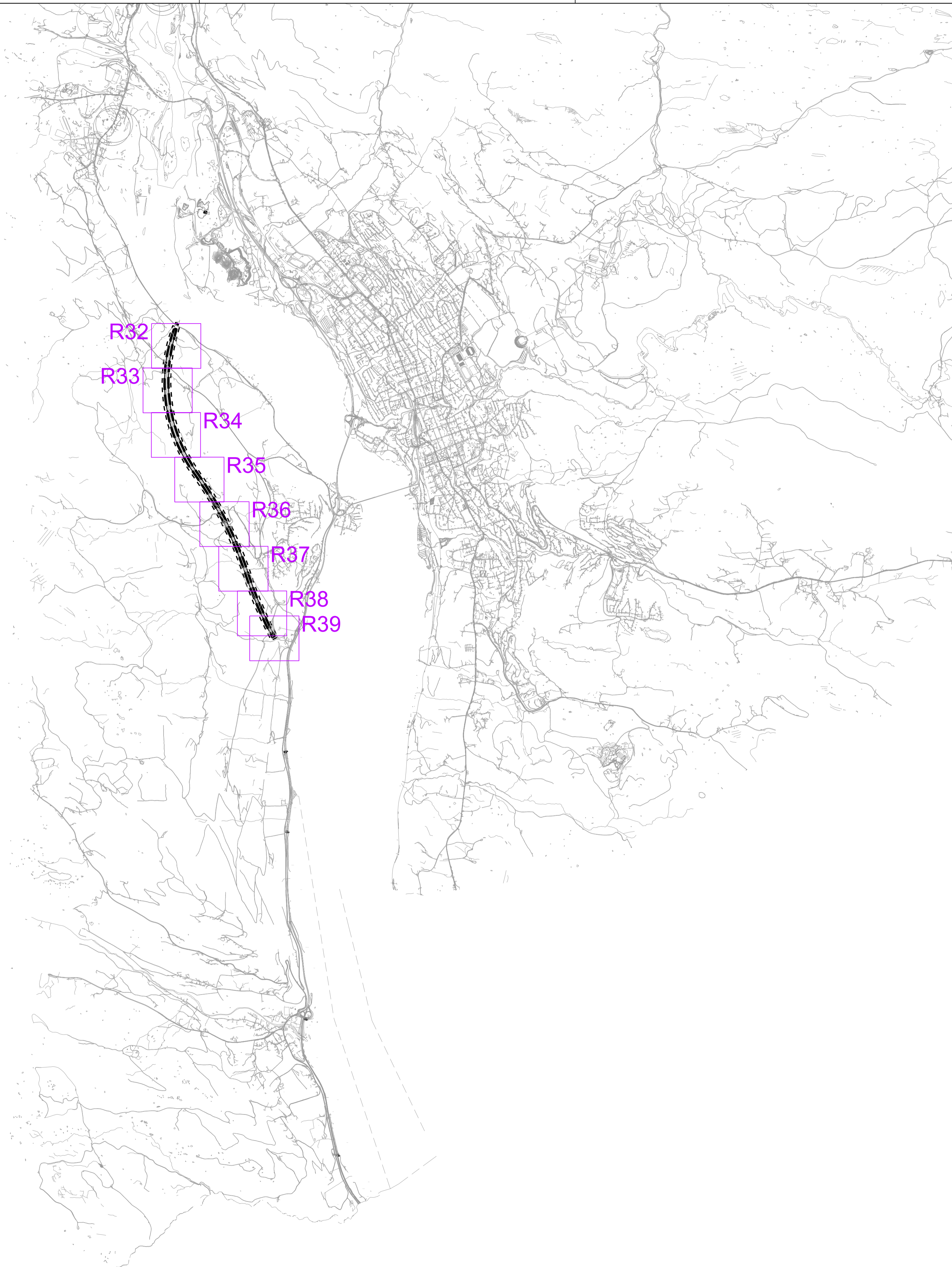
Ekvidistanse: 1m
 Kartmålestokk: 1:1000 m

Revisjon	Dato	Saksnr.	Signatur

Detaljregulering for Planalternativ 1 E6 Roterud-Storhove Saksbehandling iht. plan- og bygningsloven		PlanID: 2019p342 Kartgrunnlag: FKB Kartreferanse: EUREF89.NTM-10 Høydegrunnlag: NN2000
--	--	---

Kommunestyret sitt vedtak	Dato	Saksnr.	Signatur
2. gangs behandling	17.06.2021		
Offentlig ettersyn fra 18.06.2021 til 05.09.2021			
1. gangs behandling	02.07.2019		
Kunngjøring av oppstart av planarbeid			

		Dato: 30.11.2021	Utarbeidet av: Norconsult	Tegningsnummer: R31
--	--	------------------	---------------------------	---------------------



Tegnforklaring

Reguleringsplan PBL 2008

§12-5. Nr. 1 - Bebyggelse og anlegg

- B Boligbebyggelse (1110)
- BU Undervisning (1162)
- BN Næringsbebyggelse (1300)
- BI Industri (1340)
- BKT Øvrige kommunaltekniske anlegg (1560)
- BGU Grav- og umelund (1700)
- BAA Kombineret bebyggelse og anleggsformål (1800)
- BKB Forretning/kontor/industri (1811)
- BFI Forretning/industri (1812)

§12-5. Nr. 2 - Samferdselsanlegg og teknisk infrastruktur

- SV Veg (2010)
- SKV Kjøreveg (2011)
- SGS Gang-/sykkelveg (2015)
- SVT Annen veggrunn - tekniske anlegg (2018)
- SVG Annen veggrunn - grøntareal (2019)
- SKH Kollektivholdeplass (2073)
- SPA Parkering (2080)
- SAA Annen veggrunn - grøntareal kombinert med friluftformål (2900)

§12-5. Nr. 3 - Grønnstruktur

- GT Tursti (3031)
- GF Friområde (3040)
- GP Park (3050)
- GV Vegetasjonsskjerm (3060)

§12-5. Nr. 4 - Forsvaret

- MU Ulike typer militære formål (4010)

§12-5. Nr. 5 - Landbruks-, natur- og friluftformål samt reindrift

- LNF Landbruks-, natur- og friluftsområder (5100)
- L Landbruksformål (5110)
- LNA Naturformål av LNFR (5120)
- LNF Friluftformål (5130)
- LNS LNFR areal for spredt bolig- fritids- eller næringsbebyggelse, mv (5200)

§12-5. Nr. 6 - Bruk og vern av sjø og vassdrag med tilhørende strandsone

- V Bruk og vern av sjø og vassdrag med tilhørende strandsone (6001)
- VN Naturområde (6600)
- VFV Friluftsområde i sjø og vassdrag (6710)

§12-6 - Hensynssoner

- H110 Nedslagsfelt drikkevann (110)
- H140 Frisikt (140)
- H190 Andre sikringssoner (190)
- H310 Ras- og skredfare (310)
- H320 Flomfare (320)
- H370 Høyspeningsanlegg (inkl høyspentkabler) (370)
- H530 Hensyn friluftsliv (530)
- H560 Bevaring naturmiljø (560)
- H570 Bevaring kulturmiljø (570)
- H720 Båndlegging etter lov om naturvern (720)
- H740 Båndlegging etter andre lover (740)

§12-7 - Bestemmelseområder

- #001-010 Utforming rundt tunnel/bru, konstruksjoner og veg (1)
- #108-135 Kulturminner som søkes friggitt (2)
- #200-202 Midlertidige bygge- og anleggsområder

Linjesymbol

- Plangrense
- Formålgrense
- Bestemmelsegrense
- Midlertidig bygge- og anleggsgrense
- Byggegrense (1211)
- Bebyggelse som forutsettes fjernet (1215)
- Frisiktlinje (1222)
- Regulert støyskjerm (1227)
- Bru (1252)
- Tunnel (1254)
- Grense for sikringszone
- Grense for faresone
- Grense for angitt hensynssone
- Grense for båndleggingszone

Punktsymboler

- Tunnelåpning (1253)
- Avkjørsel - både inn og utkjøring (1242)

Kartopplysninger

Kilde for basiskart: NOIS
 Dato for basiskart: 07.05.2020
 Koordinatsystem: EUREF89.NTM-10
 Høydegrunnlag: NN2000

Ekvidistanse: 1m
 Kartmålestokk: 1:30 000 m

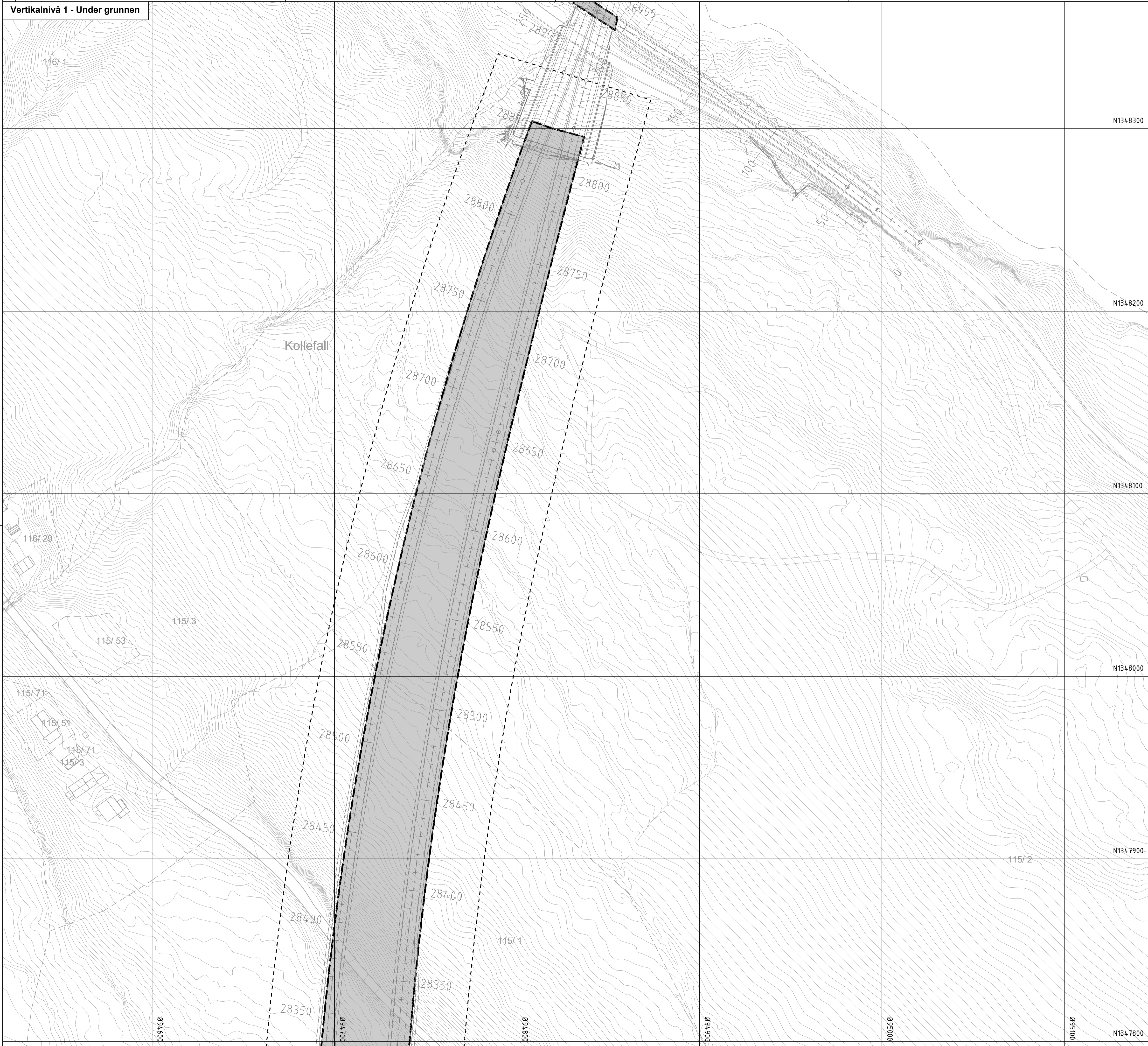
Revisjon	Dato	Saksnr.	Signatur

Detaljregulering for Planalternativ 1 E6 Roterud-Storhove		PlanID: 2019p342 Kartgrunnlag: FKB Kartreferanse: EUREF89.NTM-10 Høydegrunnlag: NN2000
--	--	---

Saksbehandling iht. plan- og bygningsloven	Dato	Saksnr.	Signatur

Kommunestyret sitt vedtak	Dato	Saksnr.	Signatur
2. gangs behandling			
Offentlig ettersyn fra 18.06.2021 til 05.09.2021			
1. gangs behandling	17.06.2021		
Kunngjøring av oppstart av planarbeid	02.07.2019		

		Dato: 30.11.2021	Utarbeidet av: Norconsult	Tegningsnummer: R32-R39
--	--	------------------	---------------------------	-------------------------



Tegnforklaring

Reguleringsplan PBL 2008

§12-5. Nr. 1 - Bebyggelse og anlegg

- B Boligbebyggelse (1110)
- BU Undervisning (1162)
- BN Næringsbebyggelse (1300)
- BI Industri (1340)
- BKT Øvrige kommunaltekniske anlegg (1560)
- BGU Grav- og umelund (1700)
- BAA Kombinert bebyggelse og anleggsformål (1800)
- BKB Forretning/kontor/industri (1811)
- BFI Forretning/industri (1812)

§12-5. Nr. 2 - Samferdselsanlegg og teknisk infrastruktur

- SV Veg (2010)
- SKV Kjøreveg (2011)
- SGS Gang-/sykkelveg (2015)
- SVT Annen veggrunn - tekniske anlegg (2018)
- SVG Annen veggrunn - grøntareal (2019)
- SKH Kollektivholdeplass (2073)
- SPA Parkering (2080)
- SAA Annen veggrunn - grøntareal kombinert med friluftsmål (2900)

§12-5. Nr. 3 - Grønnstruktur

- GT Tursti (3031)
- GF Friområde (3040)
- GP Park (3050)
- GV Vegetasjonsskjerm (3060)

§12-5. Nr. 4 - Forsvaret

- MU Ulike typer militære formål (4010)

§12-5. Nr. 5 - Landbruks-, natur- og friluftsmål samt reindrift

- LNF Landbruks-, natur- og friluftsområder (5100)
- L Landbruksformål (5110)
- LNA Naturformål av LNFR (5120)
- LF Friluftsmål (5130)
- LS LNFR areal for spredt bolig- fritids- eller næringsbebyggelse, mv (5200)

§12-5. Nr. 6 - Bruk og vern av sjø og vassdrag med tilhørende strandsone

- V Bruk og vern av sjø og vassdrag med tilhørende strandsone (6001)
- VN Naturområde (6600)
- VFV Friluftsområde i sjø og vassdrag (6710)

§12-6 - Hensynssoner

- H110 Nedslagsfelt drikkevann (1110)
- H140 Frisikt (140)
- H190 Andre sikringssoner (190)
- H310 Ras- og skredfare (310)
- H320 Flomfare (320)
- H370 Høyspeningsanlegg (inkl høyspentkabler) (370)
- H530 Hensyn friluftsliv (530)
- H560 Bevaring naturmiljø (560)
- H570 Bevaring kulturmiljø (570)
- H720 Båndlegging etter lov om naturvern (720)
- H740 Båndlegging etter andre lover (740)

§12-7 - Bestemmelseområder

- #001-010 Utforming rundt tunnel/bru, konstruksjoner og veg (1)
- #108-135 Kulturminner som søkes friggitt (2)
- #200-202 Midlertidige bygge- og anleggsområder

Linjesymbol

- Plangrense
- Formålgrense
- Bestemmelsegrense
- Midlertidig bygge- og anleggsgrense
- Byggegrense (1211)
- Bebyggelse som forutsettes fjernet (1215)
- Frisiktlinje (1222)
- Regulert støyskjerm (1227)
- Bru (1252)
- Tunnel (1254)
- Grense for sikringszone
- Grense for faresone
- Grense for angitt hensynssone
- Grense for båndleggingszone

Punktsymboler

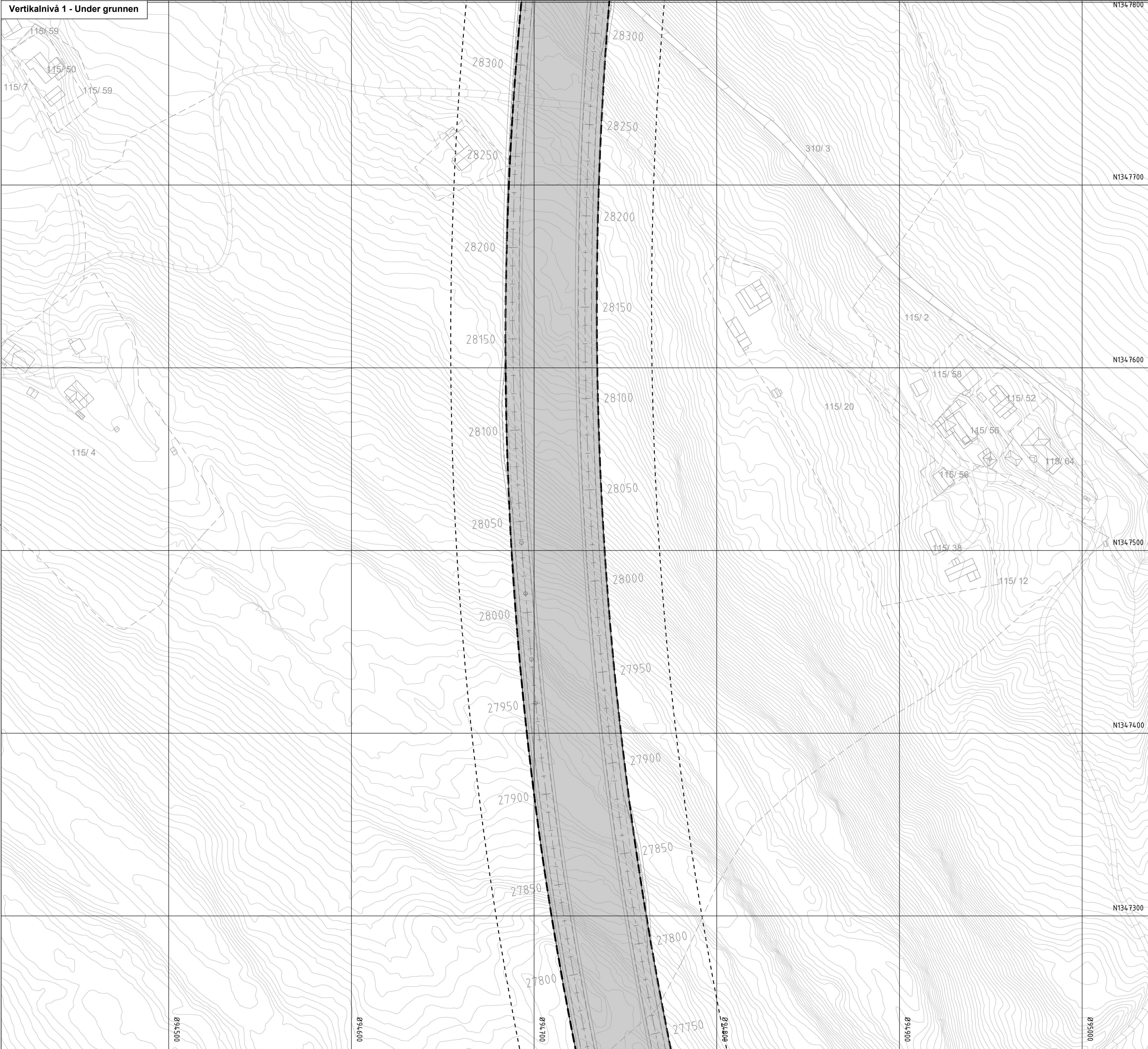
-) Tunnelåpning (1253)
- ↔ Avkjørsel - både inn og utkjøring (1242)

Kartopplysninger

Kilde for basiskart: NOIS
 Dato for basiskart: 07.05.2020
 Koordinatsystem: EUREF89.NTM-10
 Høydegrunnlag: NN2000

Ekvidistanse: 1m
 Kartmålestokk: 1:1000 m

Revisjon	Dato	Saksnr.	Signatur
Detaljregulering for PlanID: 2019p342 Planalternativ 1 Kartgrunnlag: FKB Kartreferanse: EUREF89.NTM-10 Høydegrunnlag: NN2000			
E6 Roterud-Storhove Saksbehandling iht. plan- og bygningsloven Dato Saksnr. Signatur			
Kommunestyret sitt vedtak			
2. gangs behandling			
Offentlig ettersyn fra 18.06.2021 til 05.09.2021			
1. gangs behandling 17.06.2021			
Kunngjøring av oppstart av planarbeid 02.07.2019			
		Dato: 30.11.2021	Utarbeidet av: Norconsult Tegningsnummer: R32



N134 7800
N134 7700
N134 7600
N134 7500
N134 7400
N134 7300
N134 7200
N134 7100
N134 7000
N134 6900
N134 6800
N134 6700
N134 6600
N134 6500
N134 6400
N134 6300
N134 6200
N134 6100
N134 6000
N134 5900
N134 5800
N134 5700
N134 5600
N134 5500
N134 5400
N134 5300
N134 5200
N134 5100
N134 5000
N134 4900
N134 4800
N134 4700
N134 4600
N134 4500
N134 4400
N134 4300
N134 4200
N134 4100
N134 4000
N134 3900
N134 3800
N134 3700
N134 3600
N134 3500
N134 3400
N134 3300
N134 3200
N134 3100
N134 3000
N134 2900
N134 2800
N134 2700
N134 2600
N134 2500
N134 2400
N134 2300
N134 2200
N134 2100
N134 2000
N134 1900
N134 1800
N134 1700
N134 1600
N134 1500
N134 1400
N134 1300
N134 1200
N134 1100
N134 1000
N134 900
N134 800
N134 700
N134 600
N134 500
N134 400
N134 300
N134 200
N134 100
N134 00

Tegnforklaring

Reguleringsplan PBL 2008

§12-5. Nr. 1 - Bebyggelse og anlegg

- B Boligbebyggelse (1110)
- BU Undervisning (1162)
- BN Næringsbebyggelse (1300)
- BI Industri (1340)
- BKT Øvrige kommunaltekniske anlegg (1560)
- BGU Grav- og umelund (1700)
- BAA Kombineret bebyggelse og anleggsformål (1800)
- BKB Forretning/kontor/industri (1811)
- BFI Forretning/industri (1812)

§12-5. Nr. 2 - Samferdselsanlegg og teknisk infrastruktur

- SV Veg (2010)
- SKV Kjøreveg (2011)
- SGS Gang-/sykkelveg (2015)
- SVT Annen veggrunn - tekniske anlegg (2018)
- SVG Annen veggrunn - grøntareal (2019)
- SKH Kollektivholdeplass (2073)
- SPA Parkering (2080)
- SAA Annen veggrunn - grøntareal kombinert med friluftsmål (2900)

§12-5. Nr. 3 - Grønnstruktur

- GT Tursti (3031)
- GF Friområde (3040)
- GP Park (3050)
- GV Vegetasjonsskjerm (3060)

§12-5. Nr. 4 - Forsvaret

- MU Ulike typer militære formål (4010)

§12-5. Nr. 5 - Landbruks-, natur- og friluftsmål samt reindrift

- LNLF Landbruks-, natur- og friluftsområder (5100)
- L Landbruksformål (5110)
- LNA Naturformål av LNFR (5120)
- LF Friluftsmål (5130)
- LS LNFR areal for spredt bolig- fritids- eller næringsbebyggelse, mv (5200)

§12-5. Nr. 6 - Bruk og vern av sjø og vassdrag med tilhørende strandsone

- V Bruk og vern av sjø og vassdrag med tilhørende strandsone (6001)
- VN Naturområde (6600)
- VFV Friluftsområde i sjø og vassdrag (6710)

§12-6 - Hensynssoner

- H110 Nedslagsfelt drikkevann (110)
- H140 Frisikt (140)
- H190 Andre sikringssoner (190)
- H310 Ras- og skredfare (310)
- H320 Flomfare (320)
- H370 Høyspenningsanlegg (inkl høyspentkabler) (370)
- H530 Hensyn friluftsliv (530)
- H560 Bevaring naturmiljø (560)
- H570 Bevaring kulturmiljø (570)
- H720 Båndlegging etter lov om naturvern (720)
- H740 Båndlegging etter andre lover (740)

§12-7 - Bestemmelseområder

- #001-010 Uiforming rundt tunnel/bru, konstruksjoner og veg (1)
- #108-135 Kulturminner som søkes frigitt (2)
- #200-202 Midlertidige bygge- og anleggsområder

Linjesymbol

- Plangrense
- Formålgrense
- Bestemmelsegrense
- Midlertidig bygge- og anleggsgrense
- Byggegrense (1211)
- Bebyggelse som forutsettes fjernet (1215)
- Frisiktlinje (1222)
- Regulert støyskjerm (1227)
- Bru (1252)
- Tunnel (1254)
- Grense for sikringszone
- Grense for faresone
- Grense for angitt hensynssone
- Grense for båndleggingszone

Punktsymboler

- Tunnelåpning (1253)
- Avkjørsel - både inn og utkjøring (1242)

Kartopplysninger

Kilde for basiskart: NOIS
 Dato for basiskart: 07.05.2020
 Koordinatsystem: EUREF89.NTM-10
 Høydegrunnlag: NN2000

Ekvidistanse: 1m
 Kartmålestokk: 1:1000 m

0 25 50m

Revisjon	Dato	Saksnr.	Signatur

Detailregulering for
 Planalternativ 1

E6 Roterud-Storhove

Saksbehandling iht. plan- og bygningsloven

Dato	Saksnr.	Signatur

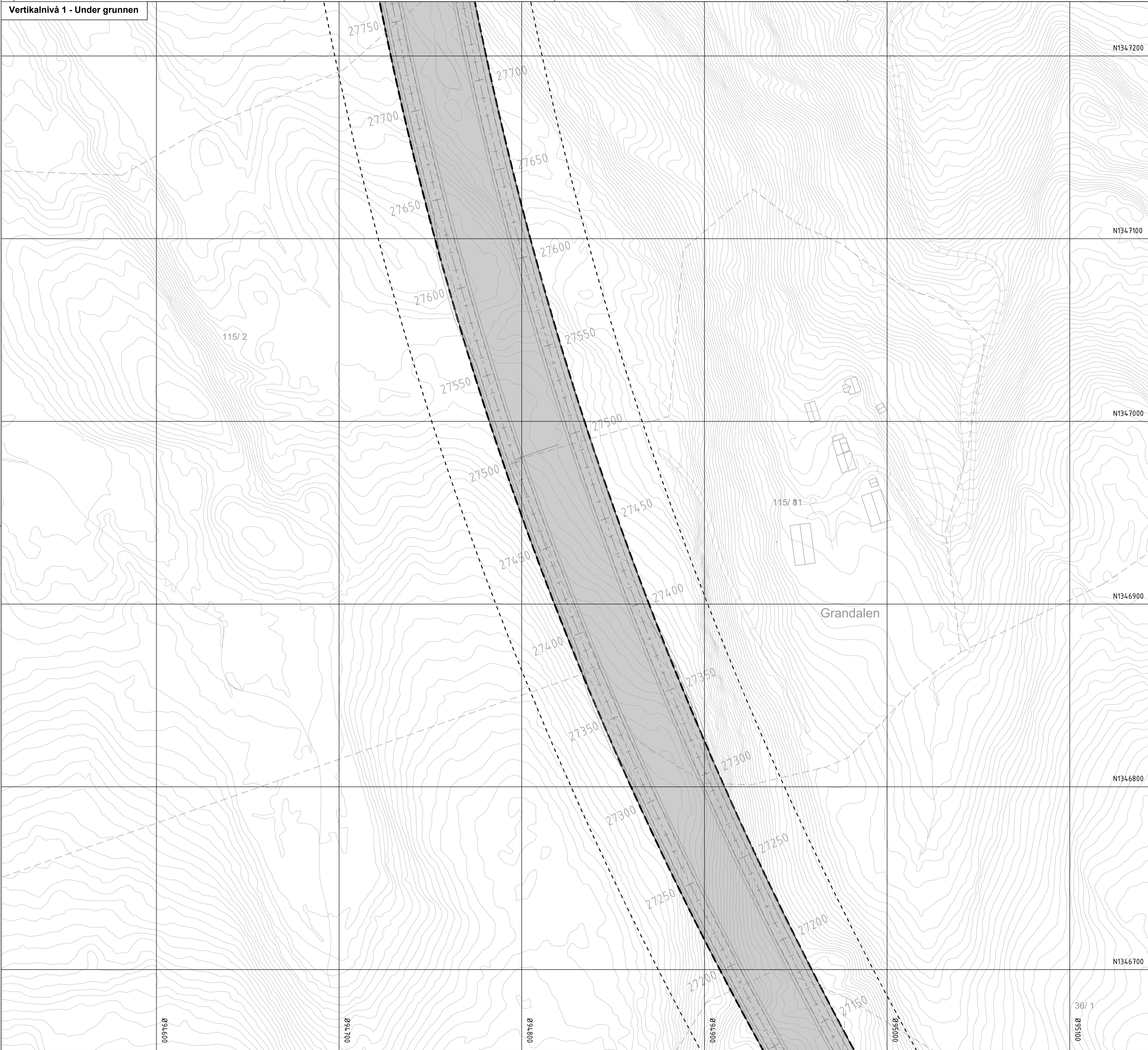
Kommunestyret sitt vedtak

2. gangs behandling
 Offentlig ettersyn fra 18.06.2021 til 05.09.2021

1. gangs behandling
 Kunningjøring av oppstart av planarbeid

Dato	Utfarbeidet av	Tegningsnummer
17.06.2021		
02.07.2019		
30.11.2021	Norconsult	R33

Logo: Lillemor kommune, NyeVeier



Tegnforklaring

Reguleringsplan PBL 2008

§12-5. Nr. 1 - Bebyggelse og anlegg

- B Boligbebyggelse (1110)
- BU Undervisning (1162)
- BN Næringsbebyggelse (1300)
- BI Industri (1340)
- BKT Øvrige kommunaltekniske anlegg (1560)
- BGU Grav- og umelund (1700)
- BAA Kombineret bebyggelse og anleggsformål (1800)
- BKB Forretning/kontor/industri (1811)
- BFI Forretning/industri (1812)

§12-5. Nr. 2 - Samferdselsanlegg og teknisk infrastruktur

- SV Veg (2010)
- SKV Kjøreveg (2011)
- SGS Gang-/sykkelveg (2015)
- SVT Annen veggrunn - tekniske anlegg (2018)
- SVG Annen veggrunn - grøntareal (2019)
- SKH Kollektivholdeplass (2073)
- SPA Parkering (2080)
- SAA Annen veggrunn - grøntareal kombinert med friluftsmål (2900)

§12-5. Nr. 3 - Grønnstruktur

- GT Tursti (3031)
- GF Friområde (3040)
- GP Park (3050)
- GV Vegetasjonsskjerm (3060)

§12-5. Nr. 4 - Forsvaret

- MU Ulike typer militære formål (4010)

§12-5. Nr. 5 - Landbruks-, natur- og friluftsmål samt reindrift

- LNF Landbruks-, natur- og friluftsområder (5100)
- L Landbruksformål (5110)
- LNA Naturformål av LNFR (5120)
- LF Friluftsmål (5130)
- LS LNFR areal for spredt bolig- fritids- eller næringsbebyggelse, mv (5200)

§12-5. Nr. 6 - Bruk og vern av sjø og vassdrag med tilhørende strandsone

- V Bruk og vern av sjø og vassdrag med tilhørende strandsone (6001)
- VN Naturområde (6600)
- VFV Friluftsområde i sjø og vassdrag (6710)

§12-6 - Hensynssoner

- H110 Nedslagsfelt drikkevann (110)
- H140 Frisikt (140)
- H190 Andre sikringssoner (190)
- H310 Ras- og skredfare (310)
- H320 Flomfare (320)
- H370 Høyspeningsanlegg (inkl høyspentkabler) (370)
- H530 Hensyn friluftsliv (530)
- H560 Bevaring naturmiljø (560)
- H570 Bevaring kulturmiljø (570)
- H720 Båndlegging etter lov om naturvern (720)
- H740 Båndlegging etter andre lover (740)

§12-7 - Bestemmelseområder

- #001-010 Utforming rundt tunnel/bru, konstruksjoner og veg (1)
- #108-135 Kulturminner som søkes frigitt (2)
- #200-202 Midlertidige bygge- og anleggsområder

Linjesymbol

- Plangrense
- Formålgrense
- Bestemmelsegrense
- Midlertidig bygge- og anleggsgrense
- Byggegrense (1211)
- Bebyggelse som forutsettes fjernet (1215)
- Frisiktlinje (1222)
- Regulert støyskjerm (1227)
- Bru (1252)
- Tunnel (1254)
- Grense for sikringszone
- Grense for faresone
- Grense for angitt hensynssone
- Grense for båndleggingszone

Punktsymboler

- Tunnelåpning (1253)
- Avkjørsel - både inn og utkjøring (1242)

Kartopplysninger

Kilde for basiskart: NOIS
 Dato for basiskart: 07.05.2020
 Koordinatsystem: EUREF89.NTM-10
 Høydegrunnlag: NN2000

Ekvidistanse: 1m
 Kartmålestokk: 1:1000 m

Revisjon	Dato	Saksnr.	Signatur

Detaljregulering for Planalternativ 1 E6 Roterud-Storhove Saksbehandling iht. plan- og bygningsloven		PlanID: 2019p242 Kartgrunnlag: FKB Kartreferanse: EUREF89.NTM-10 Høydegrunnlag: NN2000
--	--	---

Kommunestyret sitt vedtak	Dato	Saksnr.	Signatur
2. gangs behandling			
Offentlig ettersyn fra 18.06.2021 til 05.09.2021			
1. gangs behandling	17.06.2021		
Kunngjøring av oppstart av planarbeid	02.07.2019		



Tegnforklaring

Reguleringsplan PBL 2008

§12-5. Nr. 1 - Bebyggelse og anlegg

- B Boligbebyggelse (1110)
- BU Undervisning (1162)
- BN Næringsbebyggelse (1300)
- BI Industri (1340)
- BKT Øvrige kommunaltekniske anlegg (1560)
- BGU Grav- og umelund (1700)
- BAA Kombineret bebyggelse og anleggsformål (1800)
- BKB Forretning/kontor/industri (1811)
- BFI Forretning/industri (1812)

§12-5. Nr. 2 - Samferdselsanlegg og teknisk infrastruktur

- SV Veg (2010)
- SKV Kjøreveg (2011)
- SGS Gang-/sykkelveg (2015)
- SVT Annen veggrunn - tekniske anlegg (2018)
- SVG Annen veggrunn - grøntareal (2019)
- SKH Kollektivholdeplass (2073)
- SPA Parkering (2080)
- SAA Annen veggrunn - grøntareal kombinert med friluftsmål (2900)

§12-5. Nr. 3 - Grønnstruktur

- GT Tursti (3031)
- GF Friområde (3040)
- GP Park (3050)
- GV Vegetasjonsskjerm (3060)

§12-5. Nr. 4 - Forsvaret

- MU Ulike typer militære formål (4010)

§12-5. Nr. 5 - Landbruks-, natur- og friluftsmål samt reindrift

- LNF Landbruks-, natur- og friluftsområder (5100)
- L Landbruksformål (5110)
- LNA Naturformål av LNFR (5120)
- LF Friluftsmål (5130)
- LS LNFR areal for spredt bolig- fritids- eller næringsbebyggelse, mv (5200)

§12-5. Nr. 6 - Bruk og vern av sjø og vassdrag med tilhørende strandsone

- V Bruk og vern av sjø og vassdrag med tilhørende strandsone (6001)
- VN Naturområde (6600)
- VFV Friluftsområde i sjø og vassdrag (6710)

§12-6 - Hensynssoner

- H110 Nedslagsfelt drikkevann (110)
- H140 Frisikt (140)
- H190 Andre sikringssoner (190)
- H310 Ras- og skredfare (310)
- H320 Flomfare (320)
- H370 Høyspenningsanlegg (inkl høyspentkabler) (370)
- H530 Hensyn friluftsliv (530)
- H560 Bevaring naturmiljø (560)
- H570 Bevaring kulturmiljø (570)
- H720 Båndlegging etter lov om naturvern (720)
- H740 Båndlegging etter andre lover (740)

§12-7 - Bestemmelseområder

- #001-010 Utforming rundt tunnel/bru, konstruksjoner og veg (1)
- #108-135 Kulturminner som søkes frigitt (2)
- #200-202 Midlertidige bygge- og anleggsområder

Linjesymbol

- Plangrense
- Formålgrense
- Bestemmelsegrense
- Midlertidig bygge- og anleggsgrense
- Byggegrense (1211)
- Bebyggelse som forutsettes fjernet (1215)
- Frisiktlinje (1222)
- Regulert støyskjerm (1227)
- Bru (1252)
- Tunnel (1254)
- Grense for sikringszone
- Grense for faresone
- Grense for angitt hensynssone
- Grense for båndleggingszone

Punktsymboler

- Tunnelåpning (1253)
- Avkjørsel - både inn og utkjøring (1242)

Kartopplysninger

Kilde for basiskart: NOIS
 Dato for basiskart: 07.05.2020
 Koordinatsystem: EUREF89.NTM-10
 Høydegrunnlag: NN2000

Ekvidistanse: 1m
 Kartmålestokk: 1:1000 m

Revisjon	Dato	Saksnr.	Signatur
Detaljregulering for PlanID: 2019p342 Kartgrunnlag: FKB Kartreferanse: EUREF89.NTM-10 Høydegrunnlag: NN2000 Haydegrunnlag: NN2000			
E6 Roterud-Storhove Planalternativ 1			
Saksbehandling iht. plan- og bygningsloven			
Kommunestyret sitt vedtak			
2. gangs behandling			
Offentlig ettersyn fra 18.06.2021 til 05.09.2021			
1. gangs behandling			
Kunningjøring av oppstart av planarbeid			
Dato: 30.11.2021		Utfarbeidet av: Norconsult	
Tegningsnummer: R35		30.11.2021	



Tegnforklaring

Reguleringsplan PBL 2008

§12-5. Nr. 1 - Bebyggelse og anlegg

- B Boligbebyggelse (1110)
- BU Undervisning (1162)
- BN Næringsbebyggelse (1300)
- BI Industri (1340)
- BKT Øvrige kommunaltekniske anlegg (1560)
- BGU Grav- og umelund (1700)
- BAA Kombineret bebyggelse og anleggsformål (1800)
- BKB Forretning/kontor/industri (1811)
- BFI Forretning/industri (1812)

§12-5. Nr. 2 - Samferdselsanlegg og teknisk infrastruktur

- SV Veg (2010)
- SKV Kjøreveg (2011)
- SGS Gang-/sykkelveg (2015)
- SVT Annen veggrunn - tekniske anlegg (2018)
- SVG Annen veggrunn - grøntareal (2019)
- SKH Kollektivholdeplass (2073)
- SPA Parkering (2080)
- SAA Annen veggrunn - grøntareal kombinert med friluftsmål (2900)

§12-5. Nr. 3 - Grønnstruktur

- GT Tursti (3031)
- GF Friområde (3040)
- GP Park (3050)
- GV Vegetasjonsskjerm (3060)

§12-5. Nr. 4 - Forsvaret

- MU Ulike typer militære formål (4010)

§12-5. Nr. 5 - Landbruks-, natur- og friluftsmål samt reindrift

- LNF Landbruks-, natur- og friluftsområder (5100)
- L Landbruksformål (5110)
- LNA Naturformål av LNFR (5120)
- LF Friluftsmål (5130)
- LS LNFR areal for spredt bolig- fritids- eller næringsbebyggelse, mv (5200)

§12-5. Nr. 6 - Bruk og vern av sjø og vassdrag med tilhørende strandsone

- V Bruk og vern av sjø og vassdrag med tilhørende strandsone (6001)
- VN Naturområde (6600)
- VFV Friluftsområde i sjø og vassdrag (6710)

§12-6 - Hensynssoner

- H110 Nedslagsfelt drikkevann (110)
- H140 Frisikt (140)
- H190 Andre sikringssoner (190)
- H310 Ras- og skredfare (310)
- H320 Flomfare (320)
- H370 Høyspenningsanlegg (inkl høyspentkabler) (370)
- H530 Hensyn friluftsliv (530)
- H560 Bevaring naturmiljø (560)
- H570 Bevaring kulturmiljø (570)
- H720 Båndlegging etter lov om naturvern (720)
- H740 Båndlegging etter andre lover (740)

§12-7 - Bestemmelseområder

- #001-010 Utforming rundt tunnel/bru, konstruksjoner og veg (1)
- #108-135 Kulturminner som søkes friggitt (2)
- #200-202 Midlertidige bygge- og anleggsområder

Linjesymbol

- Plangrense
- Formålgrense
- Bestemmelsegrense
- Midlertidig bygge- og anleggsgrense
- Byggeline (1211)
- Bebyggelse som forutsettes fjernet (1215)
- Frisiktlinje (1222)
- Regulert støyskjerm (1227)
- Bru (1252)
- Tunnel (1254)
- Grense for sikringszone
- Grense for faresone
- Grense for angitt hensynszone
- Grense for båndleggingszone

Punktsymboler

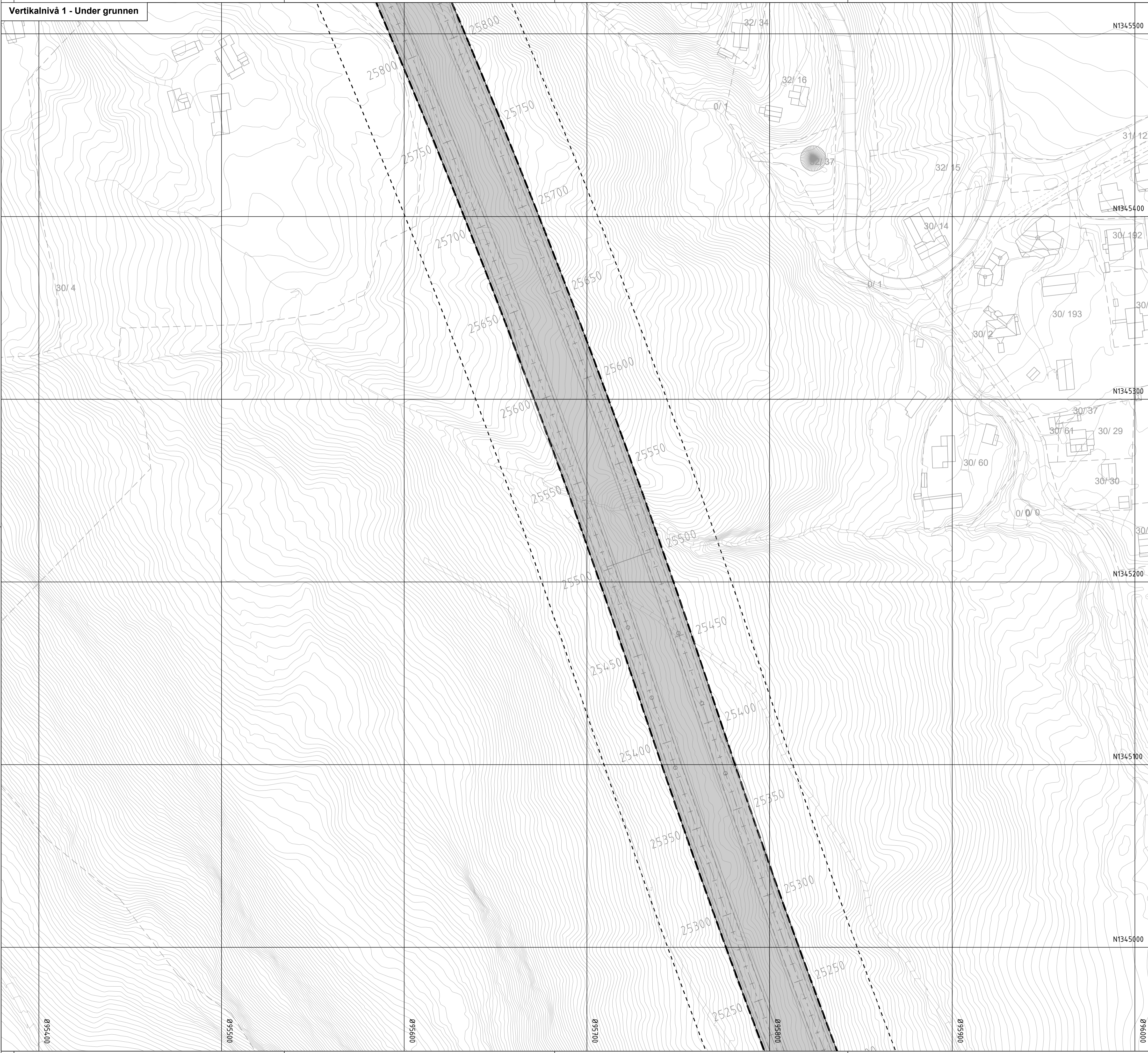
- Tunnelåpning (1253)
- Avkjørsel - både inn og utkjøring (1242)

Kartopplysninger

Kilde for basiskart: NOIS
 Dato for basiskart: 07.05.2020
 Koordinatsystem: EUREF89.NTM-10
 Høydegrunnlag: NN2000

Ekvidistanse: 1m
 Kartmålestokk: 1:1000 m

Revisjon	Dato	Saksnr.	Signatur
Detaljregulering for PlanID: 2019p342 Planalternativ 1 Kartgrunnlag: FKB Kartreferanse: EUREF89.NTM-10 Høydegrunnlag: NN2000			
E6 Roterud–Storhove			
Saksbehandling iht. plan- og bygningsloven Dato Saksnr. Signatur			
Kommunestyret sitt vedtak			
2. gangs behandling			
Offentlig ettersyn fra 18.06.2021 til 05.09.2021			
1. gangs behandling 17.06.2021			
Kunningjøring av oppstart av planarbeid 02.07.2019			
Dato: 30.11.2021		Utarbeidet av: Norconsult	
		Tegningsnummer: R36	



Tegnforklaring

Reguleringsplan PBL 2008

§12-5. Nr. 1 - Bebyggelse og anlegg

- B Boligbebyggelse (1110)
- BU Undervisning (1162)
- BN Næringsbebyggelse (1300)
- BI Industri (1340)
- BKT Øvrige kommunaltekniske anlegg (1560)
- BGU Grav- og umelund (1700)
- BAA Kombinert bebyggelse og anleggsformål (1800)
- BKB Forretning/kontor/industri (1811)
- BFI Forretning/industri (1812)

§12-5. Nr. 2 - Samferdselsanlegg og teknisk infrastruktur

- SV Veg (2010)
- SKV Kjøreveg (2011)
- SGS Gang-/sykkelveg (2015)
- SVT Annen veggrunn - tekniske anlegg (2018)
- SVG Annen veggrunn - grøntareal (2019)
- SKH Kollektivholdeplass (2073)
- SPA Parkering (2080)
- SAA Annen veggrunn - grøntareal kombinert med frileitsformål (2900)

§12-5. Nr. 3 - Grønnstruktur

- GT Tursti (3031)
- GF Friområde (3040)
- GP Park (3050)
- GV Vegetasjonsskjerm (3060)

§12-5. Nr. 4 - Forsvaret

- MU Ulike typer militære formål (4010)

§12-5. Nr. 5 - Landbruks-, natur- og frileitsformål samt reindrift

- LNF Landbruks-, natur- og frileitsområder (5100)
- L Landbruksformål (5110)
- LNA Naturformål av LNFR (5120)
- LF Frileitsformål (5130)
- LS LNFR areal for spredt bolig- fritids- eller næringsbebyggelse, mv (5200)

§12-5. Nr. 6 - Bruk og vern av sjø og vassdrag med tilhørende strandsone

- V Bruk og vern av sjø og vassdrag med tilhørende strandsone (6001)
- VN Naturområde (6600)
- VFV Frileitsområde i sjø og vassdrag (6710)

§12-6 - Hensynssoner

- H110 Nedslagsfelt drikkevann (110)
- H140 Frisikt (140)
- H190 Andre sikringsoner (190)
- H310 Ras- og skredfare (310)
- H320 Flomfare (320)
- H370 Høyspeningsanlegg (inkl høyspentkabler) (370)
- H530 Hensyn friluftsliv (530)
- H560 Bevaring naturmiljø (560)
- H570 Bevaring kulturmiljø (570)
- H720 Båndlegging etter lov om naturvern (720)
- H740 Båndlegging etter andre lover (740)

§12-7 - Bestemmelseområder

- #001-010 Utforming rundt tunnel/bru, konstruksjoner og veg (1)
- #108-135 Kulturminner som søkes friggitt (2)
- #200-202 Midlertidige bygge- og anleggsområder

Linjesymbol

- Plangrense
- Formålgrense
- Bestemmelsegrense
- Midlertidig bygge- og anleggsgrense
- Byggeline (1211)
- Bebyggelse som forutsettes fjernet (1215)
- Frisiktlinje (1222)
- Regulert støyskjerm (1227)
- Bru (1252)
- Tunnel (1254)
- Grense for sikringsone
- Grense for faresone
- Grense for angitt hensynssone
- Grense for båndleggingssoner

Punktsymboler

- Tunnelåpning (1253)
- ↔ Avkjørsel - både inn og utkjøring (1242)

Kartopplysninger

Kilde for basiskart: NOIS
 Dato for basiskart: 07.05.2020
 Koordinatsystem: EUREF89.NTM-10
 Høydegrunnlag: NN2000

Ekvidistanse: 1m
 Kartmålestokk: 1:1000 m

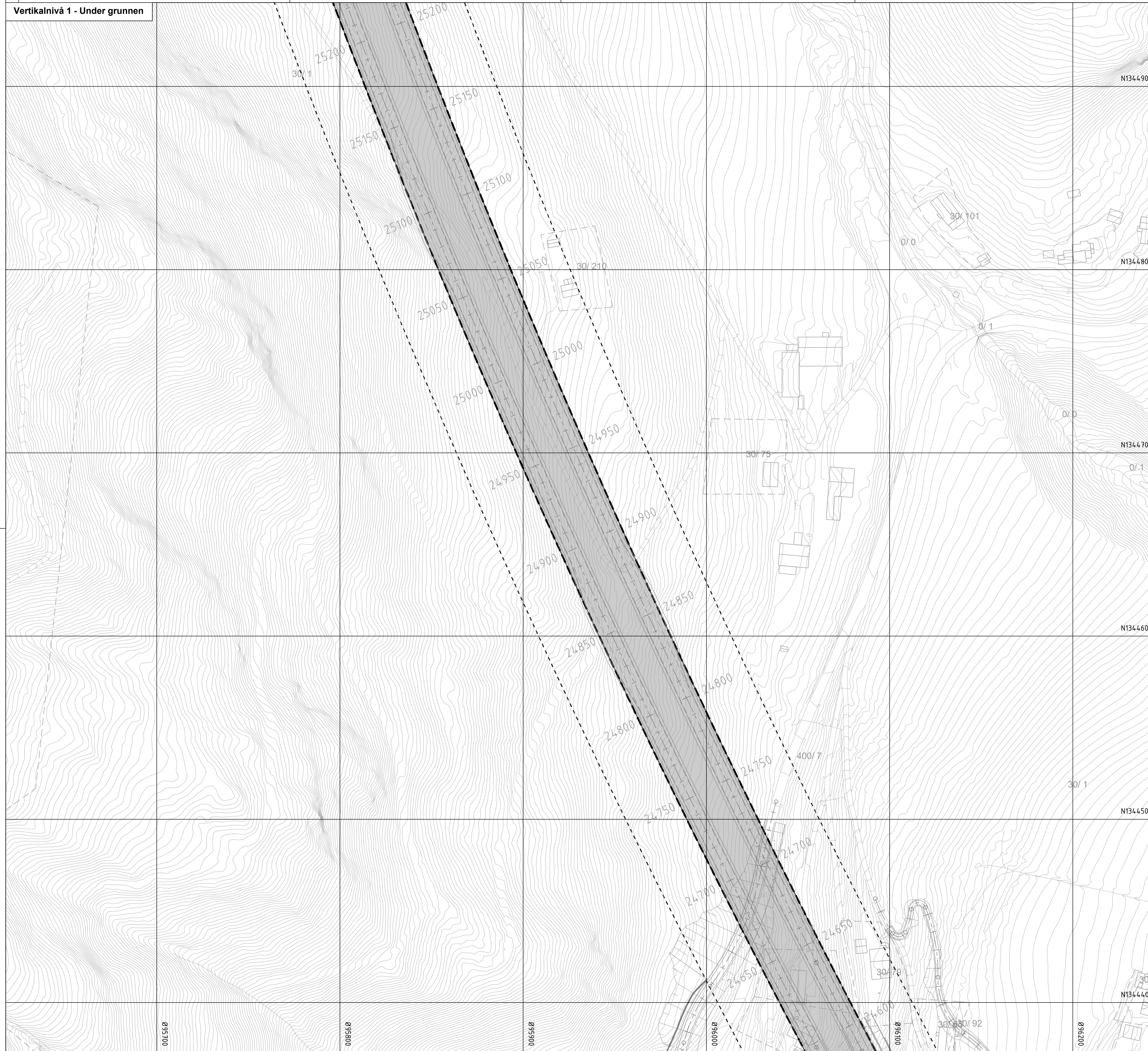
Revisjon	Dato	Saksnr.	Signatur

Detailregulering for	PlanID: 2019p342
Planalternativ 1	Kartgrunnlag: FKB
	Kartreferanse: EUREF89.NTM-10
	Høydegrunnlag: NN2000

Saksbehandling iht. plan- og bygningsloven	Dato	Saksnr.	Signatur

Kommunestyret sitt vedtak			
2. gangs behandling			
Offentlig ettersyn fra 18.06.2021 til 05.09.2021			
1. gangs behandling	17.06.2021		
Kunngjøring av oppstart av planarbeid	02.07.2019		

		Dato: 30.11.2021	Utfarbeidet av: Norconsult	Tegningsnummer: R37
--	--	------------------	----------------------------	---------------------



Vertikalnivå 1 - Under grunnen

Tegnforklaring

- Reguleringsplan PBL 2008**
- §12-5. Nr. 1 - Bebyggelse og anlegg**
- B Boligbebyggelse (1110)
 - BU Undervisning (1162)
 - BN Næringsbebyggelse (1300)
 - BI Industri (1340)
 - BKT Øvrige kommunaltekniske anlegg (1560)
 - BGU Grav- og umelund (1700)
 - BAA Kombineret bebyggelse og anleggsformål (1800)
 - BKB Forretning/kontor/industri (1811)
 - BFI Forretning/industri (1812)
- §12-5. Nr. 2 - Samferdselsanlegg og teknisk infrastruktur**
- SV Veg (2010)
 - SKV Kjøreveg (2011)
 - SGS Gang-/sykkelveg (2015)
 - SVT Annen veggrunn - tekniske anlegg (2018)
 - SVG Annen veggrunn - grøntareal (2019)
 - SKH Kollektivholdeplass (2073)
 - SPA Parkering (2080)
 - SAA Annen veggrunn - grøntareal kombinert med friluftsmål (2900)
- §12-5. Nr. 3 - Grønnstruktur**
- GT Tursti (3031)
 - GF Friområde (3040)
 - GP Park (3050)
 - GV Vegetasjonsskjerm (3060)
- §12-5. Nr. 4 - Forsvaret**
- MU Ulike typer militære formål (4010)
- §12-5. Nr. 5 - Landbruks-, natur- og friluftsmål samt reindrift**
- LNLF Landbruks-, natur- og friluftsområder (5100)
 - L Landbruksformål (5110)
 - LNA Naturformål av LNFR (5120)
 - LF Friluftsmål (5130)
 - LS LNFR areal for spredt bolig- fritids- eller næringsbebyggelse, mv (5200)
- §12-5. Nr. 6 - Bruk og vern av sjø og vassdrag med tilhørende strandsoner**
- V Bruk og vern av sjø og vassdrag med tilhørende strandsoner (6001)
 - VN Naturområde (6600)
 - VFV Friluftsområde i sjø og vassdrag (6710)

- §12-6 - Hensynssoner**
- H110 Nedslagsfelt drikkevann (110)
 - H140 Frisikt (140)
 - H190 Andre sikringssoner (190)
 - H310 Ras- og skredfare (310)
 - H320 Flomfare (320)
 - H370 Høyspeningsanlegg (inkl høyspentkabler) (370)
 - H530 Hensyn friluftsliv (530)
 - H560 Bevaring naturmiljø (560)
 - H570 Bevaring kulturmiljø (570)
 - H720 Båndlegging etter lov om naturvern (720)
 - H740 Båndlegging etter andre lover (740)
- §12-7 - Bestemmelseområder**
- #001-010 Utforming rundt tunnel/bru, konstruksjoner og veg (1)
 - #108-135 Kulturminner som søkes frigitt (2)
 - #200-202 Midlertidige bygge- og anleggsområder

- Linjesymbol**
- Plangrense
 - Formålgrense
 - Bestemmelsegrense
 - Midlertidig bygge- og anleggsgrense
 - Byggeline (1211)
 - Bebyggelse som forutsettes fjernet (1215)
 - Frisktiline (1222)
 - Regulert støyskjerm (1227)
 - Bru (1252)
 - Tunnel (1254)
 - Grense for sikringszone
 - Grense for faresone
 - Grense for angitt hensynssone
 - Grense for båndleggingszone
- Punktsymboler**
- Tunnelåpning (1253)
 - Avkjørsel - både inn og utkjøring (1242)

Kartopplysninger
Kilde for basiskart: NOIS
Dato for basiskart: 07.05.2020
Koordinatsystem: EUREF89.NTM-10
Høydegrunnlag: NN2000

Ekvidistanse: 1m
Kartmålestokk: 1:1000 m
0 25 50m

Revisjon	Dato	Saksnr.	Signatur

Detaljregulering for

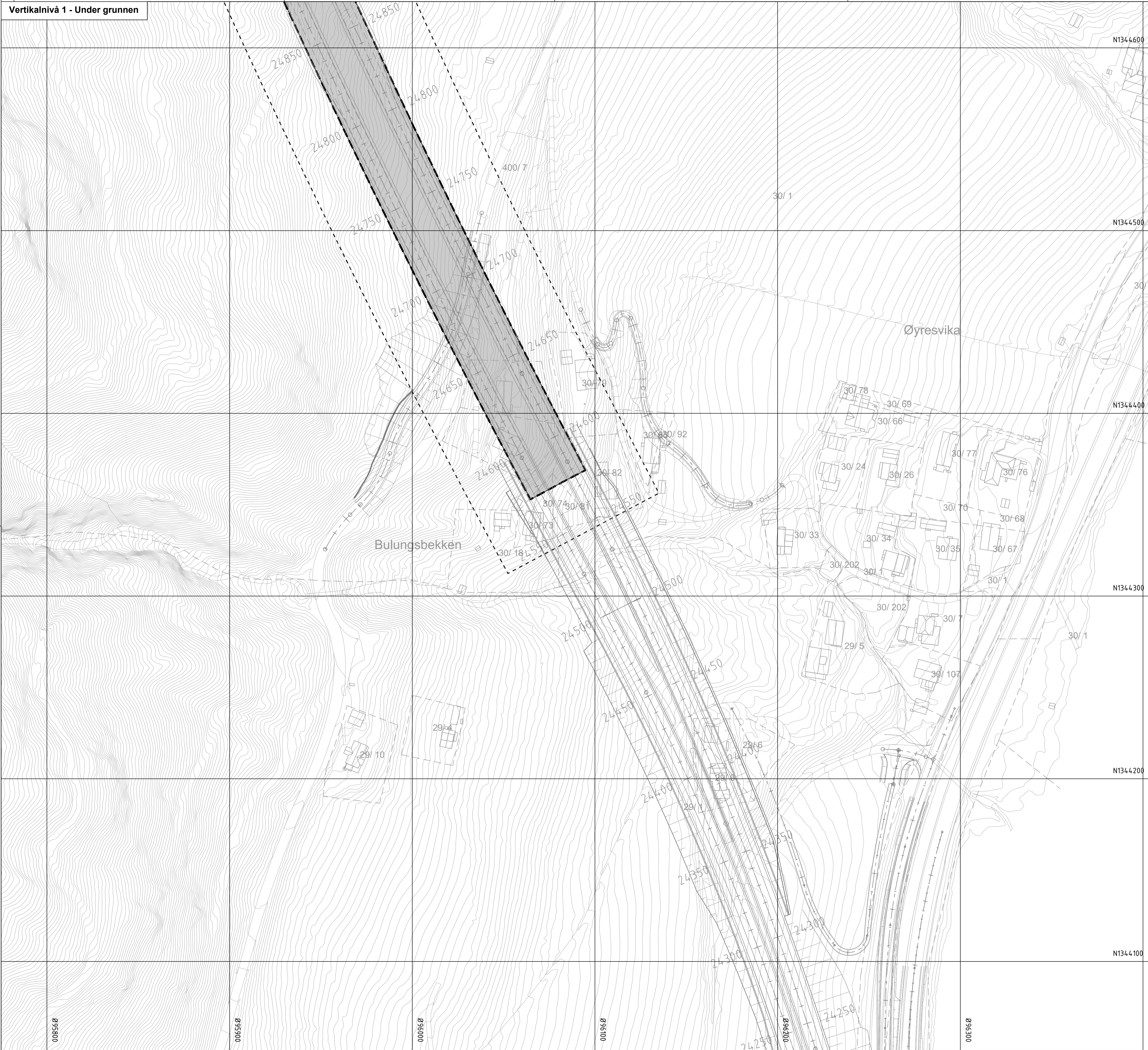
E6 Roterud-Storhove
Planalternativ 1

Saksbehandling iht. plan- og bygningsloven

Kommunestyret sitt vedtak
2. gangs behandling
Offentlig ettersyn fra 18.06.2021 til 05.09.2021
1. gangs behandling
Kunngjøring av oppstart av planarbeid

Dato:	17.06.2021	Utfarbeidet av:	Tegningsnummer
	02.07.2019		

Lillemor kommune NyeVeier 30.11.2021 Norconsult R38



Tegnforklaring

Reguleringsplan PBL 2008
§12-5. Nr. 1 - Bebyggelse og anlegg

- B Boligbebyggelse (1110)
- BU Undervisning (1162)
- BN Næringsbebyggelse (1300)
- BI Industri (1340)
- BKT Øvrige kommunaltekniske anlegg (1560)
- BGU Grav- og umelund (1700)
- BAA Kombineret bebyggelse og anleggsformål (1800)
- BKB Forretning/kontor/industri (1811)
- BFI Forretning/industri (1812)

§12-5. Nr. 2 - Samferdselsanlegg og teknisk infrastruktur

- SV Veg (2010)
- SKV Kjøreveg (2011)
- SGS Gang-/sykkelveg (2015)
- SVT Annen veggrunn - tekniske anlegg (2018)
- SVG Annen veggrunn - grøntareal (2019)
- SKH Kollektivholdeplass (2073)
- SPA Parkering (2080)
- SAA Annen veggrunn - grøntareal kombinert med friluftsmål (2900)

§12-5. Nr. 3 - Grønnstruktur

- GT Tursti (3031)
- GF Friområde (3040)
- GP Park (3050)
- GV Vegetasjonsskjerm (3060)

§12-5. Nr. 4 - Forsvaret

- MU Ulike typer militære formål (4010)

§12-5. Nr. 5 - Landbruks-, natur- og friluftsmål samt reindrift

- LNF Landbruks-, natur- og friluftsområder (5100)
- L Landbruksformål (5110)
- LNA Naturformål av LNFR (5120)
- LF Friluftsmål (5130)
- LS LNFR areal for spredt bolig- fritids- eller næringsbebyggelse, mv (5200)

§12-5. Nr. 6 - Bruk og vern av sjø og vassdrag med tilhørende strandsone

- V Bruk og vern av sjø og vassdrag med tilhørende strandsone (6001)
- VN Naturområde (6600)
- VFV Friluftsområde i sjø og vassdrag (6710)

§12-6 - Hensynssoner

- H110 Nedslagsfelt drikkevann (110)
- H140 Frisikt (140)
- H190 Andre sikringssoner (190)
- H310 Ras- og skredfare (310)
- H320 Flomfare (320)
- H370 Høyspeningsanlegg (inkl høyspentkabler) (370)
- H530 Hensyn friluftsliv (530)
- H560 Bevaring naturmiljø (560)
- H570 Bevaring kulturmiljø (570)
- H720 Båndlegging etter lov om naturvern (720)
- H740 Båndlegging etter andre lover (740)

§12-7 - Bestemmelseområder

- #001-010 Utforming rundt tunnel/bru, konstruksjoner og veg (1)
- #108-135 Kulturminner som søkes frigitt (2)
- #200-202 Midlertidige bygge- og anleggsområder

Linjesymbol

- Plangrense
- Formålgrense
- Bestemmelsegrense
- Midlertidig bygge- og anleggsgrense
- Byggegrense (1211)
- Bebyggelse som forutsettes fjernet (1215)
- Frisiktlinje (1222)
- Regulert støyskjerm (1227)
- Bru (1252)
- Tunnel (1254)
- Grense for sikringszone
- Grense for faresone
- Grense for angitt hensynssone
- Grense for båndleggingszone

Punktsymboler

- Tunnelåpning (1253)
- Avkjørsel - både inn og utkjøring (1242)

Kartopplysninger

Kilde for basiskart: NOIS
 Dato for basiskart: 07.05.2020
 Koordinatsystem: EUREF89.NTM-10
 Høydegrunnlag: NN2000

Ekvidistanse: 1m
 Kartmålestokk: 1:1000 m

Revisjon	Dato	Saksnr.	Signatur

Detaljregulering for Planalternativ 1 E6 Roterud-Storhove Saksbehandling iht. plan- og bygningsloven		PlanID: 2019p242 Kartgrunnlag: FKB Kartreferanse: EUREF89.NTM-10 Høydegrunnlag: NN2000	Dato Saksnr. Signatur
--	--	---	-----------------------------

Kommunestyret sitt vedtak	Dato	Saksnr.	Signatur
2. gangs behandling	17.06.2021		
Offentlig ettersyn fra 18.06.2021 til 05.09.2021			
1. gangs behandling	02.07.2019		
Kunngjøring av oppstart av planarbeid			



Tegnforklaring

Reguleringsplan PBL 2008

§12-5. Nr. 1 - Bebyggelse og anlegg

- B Boligbebyggelse (1110)
- BU Undervisning (1162)
- BN Næringsbebyggelse (1300)
- BI Industri (1340)
- BKT Øvrige kommunaltekniske anlegg (1560)
- BGU Grav- og umelund (1700)
- BAA Kombinert bebyggelse og anleggsformål (1800)
- BKB Forretning/kontor/industri (1811)
- BFI Forretning/industri (1812)

§12-5. Nr. 2 - Samferdselsanlegg og teknisk infrastruktur

- SV Veg (2010)
- SKV Kjøreveg (2011)
- SGS Gang-/sykkelveg (2015)
- SVT Annen veggrunn - tekniske anlegg (2018)
- SVG Annen veggrunn - grøntareal (2019)
- SKH Kollektivholdeplass (2073)
- SPA Parkering (2080)
- SAA Annen veggrunn - grøntareal kombinert med friluftformål (2900)

§12-5. Nr. 3 - Grønnstruktur

- GT Tursti (3031)
- GF Friområde (3040)
- GP Park (3050)
- GV Vegetasjonsskjerm (3060)

§12-5. Nr. 4 - Forsvaret

- MU Ulike typer militære formål (4010)

§12-5. Nr. 5 - Landbruks-, natur- og friluftformål samt reindrift

- LNF Landbruks-, natur- og friluftsområder (5100)
- L Landbruksformål (5110)
- LNA Naturformål av LNFR (5120)
- LF Friluftformål (5130)
- LS LNFR areal for spredt bolig- fritids- eller næringsbebyggelse, mv (5200)

§12-5. Nr. 6 - Bruk og vern av sjø og vassdrag med tilhørende strandsone

- V Bruk og vern av sjø og vassdrag med tilhørende strandsone (6001)
- VN Naturområde (6600)
- VFV Friluftsområde i sjø og vassdrag (6710)

§12-6 - Hensynssoner

- H110 Nedslagsfelt drikkevann (110)
- H140 Frisikt (140)
- H190 Andre sikringssoner (190)
- H310 Ras- og skredfare (310)
- H320 Flomfare (320)
- H370 Høyspeningsanlegg (inkl høyspentkabler) (370)
- H530 Hensyn friluftsliv (530)
- H560 Bevaring naturmiljø (560)
- H570 Bevaring kulturmiljø (570)
- H720 Båndlegging etter lov om naturvern (720)
- H740-2 Båndlegging etter andre lover (740)

§12-7 - Bestemmelseområder

- #001-010 Utforming rundt tunnel/bru, konstruksjoner og veg (1)
- #108-135 Kulturminner som søkes frigitt (2)
- #200-202 Midlertidige bygge- og anleggsområder

Linjesymbol

- Plangrense
- Formålgrense
- Bestemmelsegrense
- Midlertidig bygge- og anleggsgrense
- Byggeline (1211)
- Bebyggelse som forutsettes fjernet (1215)
- Frisiktlinje (1222)
- Regulert støyskjerm (1227)
- Bru (1252)
- Tunnel (1254)
- Grense for sikringszone
- Grense for faresone
- Grense for angitt hensynszone
- Grense for båndleggingszone

Punktsymboler

- Tunnelåpning (1253)
- ↔ Avkjørsel - både inn og utkjøring (1242)

Kartopplysninger

Kilde for basiskart: NOIS
 Dato for basiskart: 07.05.2020
 Koordinatsystem: EUREF89.NTM-10
 Høydegrunnlag: NN2000

Ekvidistanse: 1m
 Kartmålestokk: 1:30 000 m

Revisjon	Dato	Saksnr.	Signatur

Detaljregulering for Planalternativ 1 E6 Roterud-Storhove		PlanID: 2019p342 Kartgrunnlag: FKB Kartreferanse: EUREF89.NTM-10 Høydegrunnlag: NN2000
--	--	---

Saksbehandling iht. plan- og bygningsloven	Dato	Saksnr.	Signatur

Kommunestyret sitt vedtak	Dato	Saksnr.	Signatur
2. gangs behandling			
Offentlig ettersyn fra 18.06.2021 til 05.09.2021			
1. gangs behandling	17.06.2021		
Kunngjøring av oppstart av planarbeid	02.07.2019		

		Dato: 30.11.2021	Utarbeidet av: Norconsult	Tegningsnummer: _R40
--	--	------------------	---------------------------	-----------------------------



Tegnforklaring

Reguleringsplan PBL 2008

§12-5. Nr. 1 - Bebyggelse og anlegg

- B Boligbebyggelse (1110)
- BU Undervisning (1162)
- BN Næringsbebyggelse (1300)
- BI Industri (1340)
- BKT Øvrige kommunaltekniske anlegg (1560)
- BGU Grav- og umelund (1700)
- BAA Kombineret bebyggelse og anleggsformål (1800)
- BKB Forretning/kontor/industri (1811)
- BFI Forretning/industri (1812)

§12-5. Nr. 2 - Samferdselsanlegg og teknisk infrastruktur

- SV Veg (2010)
- SKV Kjøreveg (2011)
- SGS Gang-/sykkelveg (2015)
- SVT Annen veggrunn - tekniske anlegg (2018)
- SVG Annen veggrunn - grøntareal (2019)
- SKH Kollektivholdeplass (2073)
- SPA Parkering (2080)
- SAA Annen veggrunn - grøntareal kombinert med friluftformål (2900)

§12-5. Nr. 3 - Grønnstruktur

- GT Tursti (3031)
- GF Friområde (3040)
- GP Park (3050)
- GV Vegetasjonsskjerm (3060)

§12-5. Nr. 4 - Forsvaret

- MU Ulike typer militære formål (4010)

§12-5. Nr. 5 - Landbruks-, natur- og friluftformål samt reindrift

- LNF Landbruks-, natur- og friluftsområder (5100)
- L Landbruksformål (5110)
- LNA Naturformål av LNFR (5120)
- LF Friluftformål (5130)
- LS LNFR areal for spredt bolig- fritids- eller næringsbebyggelse, mv (5200)

§12-5. Nr. 6 - Bruk og vern av sjø og vassdrag med tilhørende strandsone

- V Bruk og vern av sjø og vassdrag med tilhørende strandsone (6001)
- VN Naturområde (6600)
- VFV Friluftsområde i sjø og vassdrag (6710)

§12-6 - Hensynssoner

- H110 Nedslagsfelt drikkevann (110)
- H140 Frisikt (140)
- H190 Andre sikringssoner (190)
- H310 Ras- og skredfare (310)
- H320 Flomfare (320)
- H370 Høyspenningsanlegg (inkl høyspentkabler) (370)
- H530 Hensyn friluftsliv (530)
- H560 Bevaring naturmiljø (560)
- H570 Bevaring kulturmiljø (570)
- H720 Båndlegging etter lov om naturvern (720)
- H740 Båndlegging etter andre lover (740)

§12-7 - Bestemmelseområder

- #001-010 Utforming rundt tunnel/bru, konstruksjoner og veg (1)
- #108-135 Kulturminner som søkes frigitt (2)
- #200-202 Midlertidige bygge- og anleggsområder

Linjesymbol

- Plangrense
- Formålgrense
- Bestemmelsegrense
- Midlertidig bygge- og anleggsgrense
- Byggegrense (1211)
- Bebyggelse som forutsettes fjernet (1215)
- Frisiktlinje (1222)
- Regulert støyskjerm (1227)
- Bru (1252)
- Tunnel (1254)
- Grense for sikringszone
- Grense for faresone
- Grense for angitt hensynssone
- Grense for båndleggingszone

Punktsymboler

- Tunnelåpning (1253)
- Avkjørsel - både inn og utkjøring (1242)

Kartopplysninger

Kilde for basiskart: NOIS
 Dato for basiskart: 07.05.2020
 Koordinatsystem: EUREF89.NTM-10
 Høydegrunnlag: NN2000

Ekvidistanse: 1m
 Kartmålestokk: 1:1000 m

Revisjon	Dato	Saksnr.	Signatur
Detaljregulering for PlanID: 2019p342 Planalternativ 1 Kartgrunnlag: FKB Kartreferanse: EUREF89.NTM-10 Høydegrunnlag: NN2000			
E6 Roterud–Storhove Saksbehandling iht. plan- og bygningsloven Dato Saksnr. Signatur			
Kommunestyret sitt vedtak Dato Saksnr. Signatur			
2. gangs behandling			
Offentlig ettersyn fra 18.06.2021 til 05.09.2021			
1. gangs behandling 17.06.2021			
Kunngjøring av oppstart av planarbeid 02.07.2019			
		Dato: 30.11.2021	Utarbeidet av: Norconsult Tegningsnummer: R40