

Tegnforklaring

Reguleringsplan PBL 2008

- §12-5. Nr. 1 - Bebyggelse og anlegg**
- B Boligbebyggelse (1110)
 - BU Undervisning (1162)
 - BN Næringsbebyggelse (1300)
 - LNF Næringsbebyggelse (1300)
 - BI Industri (1340)
 - BKT Øvrige kommunaltekniske anlegg (1560)
 - BGV Grav- og urnelund (1700)
 - BAA Kombineret bebyggelse og anleggsformål (1800)
 - BKB Forretning/kontor/industri (1811)
 - BFI Forretning/industri (1812)
 - KP Kommunalteknisk anlegg kombinert med parkering (1900)

- §12-5. Nr. 2 - Samferdselsanlegg og teknisk infrastruktur**
- SV Veg (2010)
 - SKV Kjøreveg (2011)
 - SGS Gang-/sykkelveg (2015)
 - SVT Annen veggrunn - tekniske anlegg (2018)
 - SVG Annen veggrunn - grøntareal (2019)
 - SKH Kollektivholdeplass (2073)
 - SPA Parkering (2080)
 - SAA Annen veggrunn - grøntareal kombinert med friluftsmål (2900)

- §12-5. Nr. 3 - Grønnstruktur**
- GT Tursti (3031)
 - GF Friområde (3040)
 - GP Park (3050)
 - GV Vegetasjonsskjerm (3060)

- §12-5. Nr. 5 - Landbruks-, natur- og friluftsmål samt reindrift**
- LNF Landbruks-, natur- og friluftsområder (5100)
 - LL1 Landbruk, terrengarondring/jordforbedring (5110)
 - LL2 Landbruk, nydyrking/deponi (5110)
 - LF Friluftsmål (5130)
 - LS LNFR areal for spredt bolig- fritids- eller næringsbebyggelse, mv (5200)
 - LN Naturvern (5300)

- §12-5. Nr. 6 - Bruk og vern av sjø og vassdrag med tilhørende strandsone**
- V Bruk og vern av sjø og vassdrag med tilhørende strandsone (6001)
 - VN Naturområde (6600)
 - VFV Friluftsområde i sjø og vassdrag (6710)

- §12-6 - Hensynssoner**
- H110 Nedslagsfelt drikkevann (110)
 - H140 Frisikt (140)
 - H190 Andre sikringssoner (190)
 - H210 Ras- og skredfare (310)
 - H320 Flomfare (320)
 - H370 Høyspenningsanlegg (inkl høyspentkabler) (370)
 - H530 Hensyn friluftsliv (530)
 - H560 Bevaring naturmiljø (560)
 - H720 Båndlegging etter lov om naturvern (720)
 - H740 Båndlegging etter andre lover (740)

- §12-7 - Bestemmelseområder**
- #001-010 Utforming rundt tunnel/bru, konstruksjoner og veg (1)
 - #108-136 Kulturminner som søkes frigitt (2)
 - #200-202 Midlertidige bygge- og anleggsområder
 - #300 Restriksjonssone grunnvannsressurs (2)

- Linjesymbol**
- Plangrense
 - Formålgrense
 - Bestemmelsegrense
 - Midlertidig bygge- og anleggsgrense
 - Byggegrense (1211)
 - Bebyggelse som forutsettes fjernet (1215)
 - Frisiktlinje (1222)
 - Regulert støyskjerm (1227)
 - Bru (1252)
 - Tunnel (1254)
 - Grense for sikringszone
 - Grense for faresone
 - Grense for angitt hensynssone
 - Grense for båndleggingszone

- Punktsymboler**
- Avkjørsel - både inn og utkjøring (1242)
 - Tunnelåpning (1253)

Kartopplysninger

Kilde for basiskart: NOIS
 Dato for basiskart: 07.05.2020
 Koordinatsystem: EUREF89.NTM-10
 Høydegrunnlag: NN2000

Ekvidistanse: 1m
 Kartmålestokk: 1:30 000 m

Revisjon	Dato	Saksnr.	Signatur

Detaljregulering for E6 Roterud-Storhove	 PlanID: 2019p242 Kartgrunnlag: FKB Kartreferanse: EUREF89.NTM-10 Høydegrunnlag: NN2000
--	---

Saksbehandling iht. plan- og bygningsloven	Dato	Saksnr.	Signatur
Kommunestyret sitt vedtak	08.09.2022 og 24.11.2022		
2. gangs offentlig ettersyn fra 27.01.2022 til 25.03.2022			
1. gangs offentlig ettersyn fra 18.06.2021 til 05.09.2021			
1. gangs behandling	17.06.2021		
Kunngjøring av oppstart av planarbeid	02.07.2019		

 Lillehammer kommune	 NyeVeier	Dato: 20.05.2022	Utarbeidet av: Tegningsnummer Norconsult R01-R31
-------------------------	--------------	------------------	--



Tegnforklaring

Reguleringsplan PBL 2008

§12-5. Nr. 1 - Bebyggelse og anlegg

- B Boligbebyggelse (1110)
- BU Undervisning (1162)
- BN Næringsbebyggelse (1300)
- LNF Næringsbebyggelse (1300)
- BI Industri (1340)
- BKT Øvrige kommunaltekniske anlegg (1560)
- BGU Grav- og urnelund (1700)
- BAA Kombineret bebyggelse og anleggsformål (1800)
- BKB Forretning/kontor/industri (1811)
- BFI Forretning/industri (1812)
- KP Kommunalteknisk anlegg kombinert med parkering (1900)

§12-5. Nr. 2 - Samferdselsanlegg og teknisk infrastruktur

- SV Veg (2010)
- SKV Kjøreveg (2011)
- SGS Gang-/sykkelveg (2015)
- SVT Annen veggrunn - tekniske anlegg (2018)
- SVG Annen veggrunn - grøntareal (2019)
- SKH Kollektivholdeplass (2073)
- SPA Parkering (2080)
- SAA Annen veggrunn - grøntareal kombinert med friluftsmål (2900)

§12-5. Nr. 3 - Grønnstruktur

- GT Tursti (3031)
- GF Friområde (3040)
- GP Park (3050)
- GV Vegetasjonsskjerm (3060)

§12-5. Nr. 5 - Landbruks-, natur- og friluftsmål samt reindrift

- LNF Landbruks-, natur- og friluftsområder (5100)
- LL1 Landbruk, terrengrondering/jordforbedring (5110)
- LL2 Landbruk, nydyrking/deponi (5110)
- LF Friluftsmål (5130)
- LS LNFR areal for spredt bolig- fritids- eller næringsbebyggelse, mv (5200)
- LN Naturvern (5300)

§12-5. Nr. 6 - Bruk og vern av sjø og vassdrag med tilhørende strandsone

- V Bruk og vern av sjø og vassdrag med tilhørende strandsone (6001)
- VN Naturområde (6600)
- VFV Friluftsområde i sjø og vassdrag (6710)

§12-6 - Hensynssoner

- H110 Nedslagsfelt drikkevann (110)
- H140 Frisikt (140)
- H190 Andre sikringsoner (190)
- H310 Ras- og skredfare (310)
- H320 Flomfare (320)
- H370 Høyspeningsanlegg (inkl høyspennekabler) (370)
- H530 Hensyn friluftsliv (530)
- H560 Bevaring naturmiljø (560)
- H720 Båndlegging etter lov om naturvern (720)
- H740 Båndlegging etter andre lover (740)

§12-7 - Bestemmelsesområder

- #001-010 Utforming rundt tunnel/bru, konstruksjoner og veg (1)
- #108-136 Kulturminner som søkes frigitt (2)
- #200-202 Midlertidige bygge- og anleggsområder
- #300 Restriksjonsone grunnvannressurs (2)

Linjesymbol

- Plangrense
- Formålgrense
- Bestemmelsegrense
- Midlertidig bygge- og anleggsgrense
- Byggegrense (1211)
- Bebyggelse som forutsettes fjernet (1215)
- Frisiktlinje (1222)
- Regulert støyskjerm (1227)
- Bru (1252)
- Tunnel (1254)
- Grense for sikringsone
- Grense for faresone
- Grense for angitt hensynssone
- Grense for båndleggingsone

Punktsymboler

- Avkjørsel - både inn og utkjøring (1242)
- Tunnelåpning (1253)

Kartopplysninger

Kilde for basiskart: NOIS
Dato for basiskart: 07.05.2020
Koordinatsystem: EUREF89.NTM-10
Høydegrunnlag: NN2000

Ekvidistanse: 1m
Kartmålestokk: 1:1000 m
0 25 50m

Revisjon	Dato	Saksnr.	Signatur

Detailregulering for

E6 Roterud-Storhove

Saksbehandling iht. plan- og bygningsloven

Kommunestyret sitt vedtak

2. gangs offentlig ettersyn fra 27.01.2022 til 25.03.2022

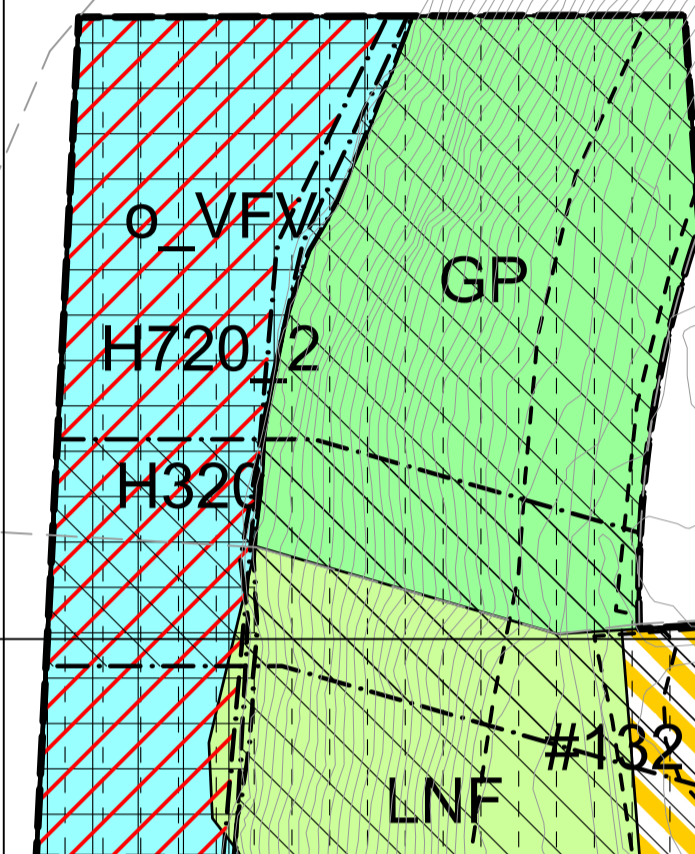
1. gangs offentlig ettersyn fra 18.06.2021 til 05.09.2021

1. gangs behandling

Kunngjøring av oppstart av planarbeid

Dato	Saksnr.	Signatur
08.09.2022 og 24.11.2022		
17.06.2021		
02.07.2019		

Lillehammer kommune
 NyeVeier
 Utarbeidet av: Norconsult
 Tegningsnummer: R01



Tegnforklaring

Reguleringsplan PBL 2008

§12-5. Nr. 1 - Bebyggelse og anlegg

- B Boligbebyggelse (1110)
- BU Undervisning (1162)
- BN Næringsbebyggelse (1300)
- LNF Næringsbebyggelse (1300)
- BI Industri (1340)
- BKT Øvrige kommunaltekniske anlegg (1560)
- BGU Grav- og urnelund (1700)
- BAA Kombineret bebyggelse og anleggsformål (1800)
- BKB Forretning/kontor/industri (1811)
- BFI Forretning/industri (1812)
- KP Kommunalteknisk anlegg kombinert med parkering (1900)

§12-5. Nr. 2 - Samferdselsanlegg og teknisk infrastruktur

- SV Veg (2010)
- SKV Kjøreveg (2011)
- SGS Gang-/sykkelveg (2015)
- SVT Annen veggrunn - tekniske anlegg (2018)
- SVG Annen veggrunn - grøntareal (2019)
- SKH Kollektivholdeplass (2073)
- SPA Parkering (2080)
- SAA Annen veggrunn - grøntareal kombinert med friluftsmål (2900)

§12-5. Nr. 3 - Grønnstruktur

- GT Tursti (3031)
- GF Friområde (3040)
- GP Park (3050)
- GV Vegetasjonsskjerm (3060)

§12-5. Nr. 5 - Landbruks-, natur- og friluftsmål samt reindrift

- LNF Landbruks-, natur- og friluftsmål (5100)
- LL1 Landbruk, terrengtronding/jordforbedring (5110)
- LL2 Landbruk, nydyrking/deponi (5110)
- LF Friluftsmål (5130)
- LS LNFR areal for spredt bolig- fritids- eller næringsbebyggelse, mv (5200)
- LN Naturvern (5300)

§12-5. Nr. 6 - Bruk og vern av sjø og vassdrag med tilhørende strandsone

- V Bruk og vern av sjø og vassdrag med tilhørende strandsone (6001)
- VN Naturområde (6600)
- VFN Friluftsområde i sjø og vassdrag (6710)

§12-6 - Hensynssoner

- H110 Nedslagsfelt drikkevann (110)
- H140 Frisikt (140)
- H190 Andre sikringssoner (190)
- H310 Ras- og skredfare (310)
- H320 Flomfare (320)
- H370 Høyspenningsanlegg (inkl høyspentkabler) (370)
- H530 Hensyn friluftsliv (530)
- H560 Bevaring naturmiljø (560)
- H720 Båndlegging etter lov om naturvern (720)
- H740 Båndlegging etter andre lover (740)

§12-7 - Bestemmelsesområder

- #001-010 Utforming rundt tunnel/bru, konstruksjoner og veg (1)
- #108-136 Kulturminner som søkes frigitt (2)
- #200-202 Midlertidige bygge- og anleggsområder
- #300 Restriksjonsone grunnvannressurs (2)

Linjesymbol

- Plangrense
- Formålgrense
- Bestemmelsegrense
- Midlertidig bygge- og anleggsgrense
- Byggegrense (1211)
- Bebyggelse som forutsettes fjernet (1215)
- Frisiktlinje (1222)
- Regulert støyskjerm (1227)
- Bru (1252)
- Tunnel (1254)
- Grense for sikringszone
- Grense for faresone
- Grense for angitt hensynssone
- Grense for båndleggingszone

Punktsymboler

- Avkjørsel - både inn og utkjøring (1242)
- Tunnelåpning (1253)

Kartopplysninger

Kilde for basiskart: NOIS
Dato for basiskart: 07.05.2020
Koordinatsystem: EUREF89.NTM-10
Høydegrunnlag: NN2000

Ekvidistanse: 1m
Kartmålestokk: 1:1000 m
0 25 50m

Revisjon	Dato	Saksnr.	Signatur

Detaljregulering for

E6 Roterud-Storhove

Saksbehandling iht. plan- og bygningsloven

Kommunestyret sitt vedtak

2. gangs offentlig ettersyn fra 27.01.2022 til 25.03.2022

1. gangs offentlig ettersyn fra 18.06.2021 til 05.09.2021

I. gangs behandling

Kunngjøring av oppstart av planarbeid

PlanID: 2019p242

Kartgrunnlag: FKB

Kartreferanse: EUREF89.NTM-10

Høydegrunnlag: NN2000

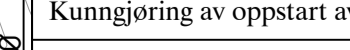


Dato	Saksnr.	Signatur
08.09.2022 og 24.11.2022		

Dato	Saksnr.	Signatur
17.06.2021		

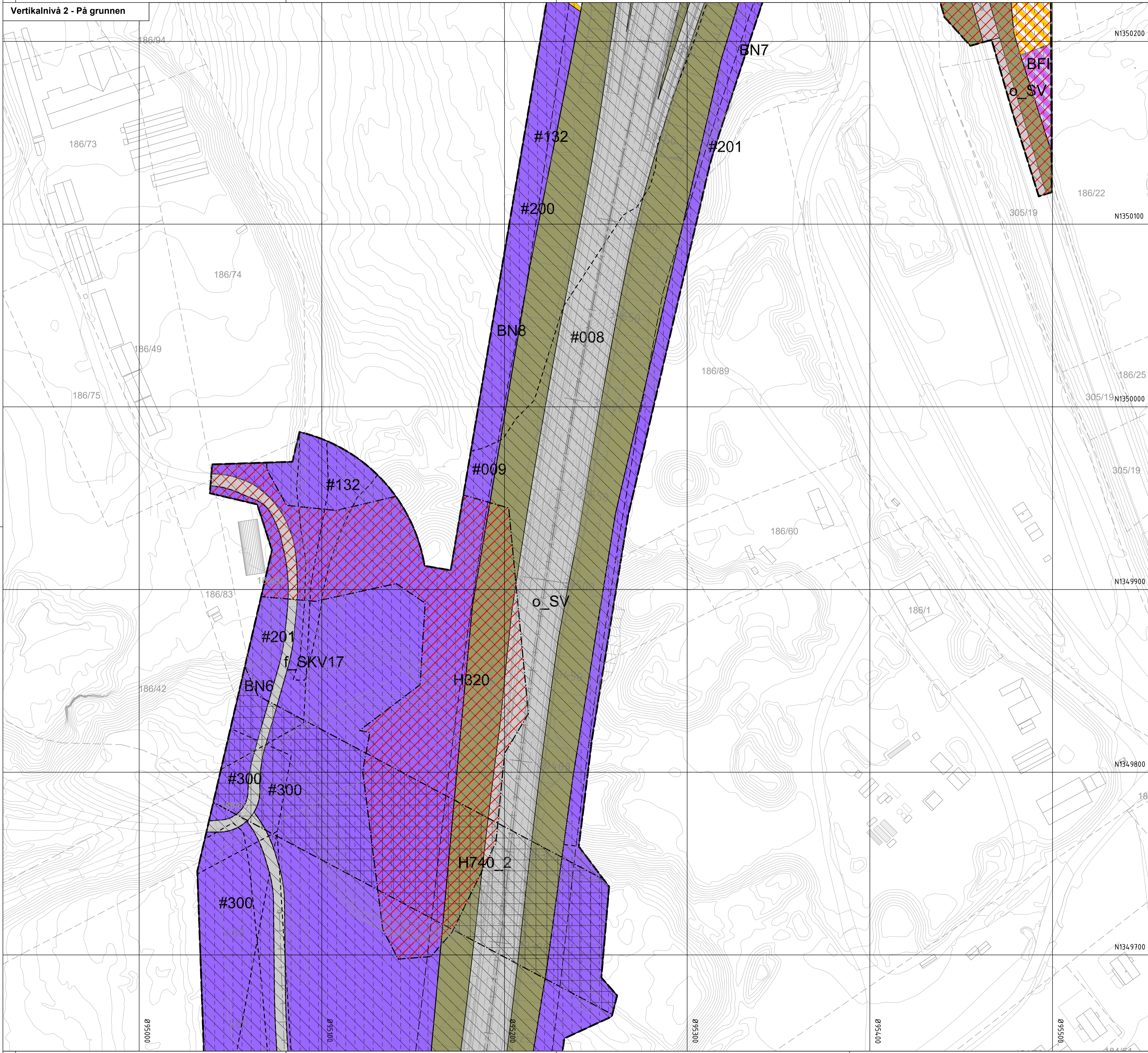
Dato	Saksnr.	Signatur
02.07.2019		

Dato	Utarbeidet av	Tegningsnummer
20.05.2022	Norconsult	R02

		
---	---	---

		
---	---	---

		
---	---	---



Tegnforklaring

Reguleringsplan PBL 2008

- §12-5. Nr. 1 - Bebyggelse og anlegg**
- B Boligbebyggelse (1110)
 - BU Undervisning (1162)
 - BN Næringsbebyggelse (1300)
 - LNF Næringsbebyggelse (1300)
 - BI Industri (1340)
 - BKT Øvrige kommunaltekniske anlegg (1560)
 - BGU Grav- og urnelund (1700)
 - BAA Kombineret bebyggelse og anleggsformål (1800)
 - BKB Forretning/kontor/industri (1811)
 - BFI Forretning/industri (1812)
 - KP Kommunalteknisk anlegg kombinert med parkering (1900)

- §12-5. Nr. 2 - Samferdselsanlegg og teknisk infrastruktur**
- SV Veg (2010)
 - SKV Kjøreveg (2011)
 - SGS Gang-/sykkelveg (2015)
 - SVT Annen veggrunn - tekniske anlegg (2018)
 - SVG Annen veggrunn - grøntareal (2019)
 - SKH Kollektivholdeplass (2073)
 - SPA Parkering (2080)
 - SAA Annen veggrunn - grøntareal kombinert med friluftsmål (2900)

- §12-5. Nr. 3 - Grønnstruktur**
- GT Tursti (3031)
 - GF Friområde (3040)
 - GP Park (3050)
 - GV Vegetasjonsskjerm (3060)

- §12-5. Nr. 5 - Landbruks-, natur- og friluftsmål samt reindrift**
- LNF Landbruks-, natur- og friluftsområder (5100)
 - LL1 Landbruk, terrengrondring/jordforbedring (5110)
 - LL2 Landbruk, nydyrking/deponi (5110)
 - LF Friluftsmål (5130)
 - LS LNFR areal for spredt bolig- fritids- eller næringsbebyggelse, mv (5200)
 - LN Naturvern (5300)

- §12-5. Nr. 6 - Bruk og vern av sjø og vassdrag med tilhørende strandsone**
- V Bruk og vern av sjø og vassdrag med tilhørende strandsone (6001)
 - VN Naturområde (6600)
 - VFV Friluftsområde i sjø og vassdrag (6710)

- §12-6 - Hensynssoner**
- H10 Nedslagsfelt drikkevann (110)
 - H140 Frisikt (140)
 - H190 Andre sikringsoner (190)
 - H310 Ras- og skredfare (310)
 - H320 Flomfare (320)
 - H370 Høyspenningsanlegg (inkl høyspentkabler) (370)
 - H530 Hensyn friluftsliv (530)
 - H560 Bevaring naturmiljø (560)
 - H720 Båndlegging etter lov om naturvern (720)
 - H740 Båndlegging etter andre lover (740)

- §12-7 - Bestemmelsesområder**
- #001-010 Utforming rundt tunnel/bru, konstruksjoner og veg (1)
 - #108-136 Kulturminner som søkes friggitt (2)
 - #200-202 Midlertidige bygge- og anleggsområder
 - #300 Restriksjonsone grunnvannressurs (2)

- Linjesymbol**
- Plangrense
 - Formålgrense
 - Bestemmelsegrense
 - Midlertidig bygge- og anleggsgrense
 - Byggegrense (1211)
 - Bebyggelse som forutsettes fjernet (1215)
 - Frisiktlinje (1222)
 - Regulert støyskjerm (1227)
 - Bru (1252)
 - Tunnel (1254)
 - Grense for sikringsone
 - Grense for faresone
 - Grense for angitt hensynssone
 - Grense for båndleggingsone

- Punktsymboler**
- Avkjørsel - både inn og utkjøring (1242)
 - Tunnelåpning (1253)

Kartopplysninger
 Kilde for basiskart: NOIS
 Dato for basiskart: 07.05.2020
 Koordinatsystem: EUREF89.NTM-10
 Høydegrunnlag: NN2000

Ekvidistanse: 1m
 Kartmålestokk: 1:1000 m

Revisjon	Dato	Saksnr.	Signatur

Detailregulering for **E6 Roterud-Storhove**

PlanID: 2019p242
 Kartgrunnlag: FKB
 Kartreferanse: EUREF89.NTM-10
 Høydegrunnlag: NN2000

Saksbehandling iht. plan- og bygningsloven	Dato	Saksnr.	Signatur
Kommunestyret sitt vedtak	08.09.2022 og 24.11.2022		
2. gangs offentlig ettersyn fra 27.01.2022 til 25.03.2022			
1. gangs offentlig ettersyn fra 18.06.2021 til 05.09.2021			
1. gangs behandling	17.06.2021		
Kunngjøring av oppstart av planarbeid	02.07.2019		

Date: 19.10.2022
 Utarbeidet av: Norconsult
 Tegningsnummer: R03

Tegnforklaring

Reguleringsplan PBL 2008

§12-5. Nr. 1 - Bebyggelse og anlegg

- B Boligbebyggelse (1110)
- BU Undervisning (1162)
- BN Næringsbebyggelse (1300)
- LNF Næringsbebyggelse (1300)
- BI Industri (1340)
- BKT Øvrige kommunaltekniske anlegg (1560)
- BGU Grav- og urnelund (1700)
- BAA Kombineret bebyggelse og anleggsformål (1800)
- BKB Forretning/kontor/industri (1811)
- BFI Forretning/industri (1812)
- KP Kommunalteknisk anlegg kombinert med parkering (1900)

§12-5. Nr. 2 - Samferdselsanlegg og teknisk infrastruktur

- SV Veg (2010)
- SKV Kjøreveg (2011)
- SGS Gang-/sykkelveg (2015)
- SVT Annen veggrunn - tekniske anlegg (2018)
- SVG Annen veggrunn - grøntareal (2019)
- SKH Kollektivholdeplass (2073)
- SPA Parkering (2080)
- SAA Annen veggrunn - grøntareal kombinert med friluftsmål (2900)

§12-5. Nr. 3 - Grønnstruktur

- GT Tursti (3031)
- GF Friområde (3040)
- GP Park (3050)
- GV Vegetasjonsskjerm (3060)

§12-5. Nr. 5 - Landbruks-, natur- og friluftsmål samt reindrift

- LNF Landbruks-, natur- og friluftsmål (5100)
- LL1 Landbruk, terrengartering/jordforbedring (5110)
- LL2 Landbruk, nydyrking/deponi (5110)
- LF Friluftsmål (5130)
- LS LNFR areal for spredt bolig- fritids- eller næringsbebyggelse, mv (5200)
- LN Naturvern (5300)

§12-5. Nr. 6 - Bruk og vern av sjø og vassdrag med tilhørende strandsone

- V Bruk og vern av sjø og vassdrag med tilhørende strandsone (6001)
- VN Naturområde (6600)
- VFV Friluftsområde i sjø og vassdrag (6710)

§12-6 - Hensynssoner

- H110 Nedslagsfelt drikkevann (110)
- H140 Frisikt (140)
- H190 Andre sikringssoner (190)
- H210 Ras- og skredfare (310)
- H260 Flomfare (320)
- H270 Høyspenningsanlegg (inkl høyspentkabler) (370)
- H530 Hensyn friluftsliv (530)
- H560 Bevaring naturmiljø (560)
- H720 Båndlegging etter lov om naturvern (720)
- H740 Båndlegging etter andre lover (740)

§12-7 - Bestemmelsesområder

- #001-010 Utforming rundt tunnel/bru, konstruksjoner og veg (1)
- #108-136 Kulturminner som søkes frigitt (2)
- #200-202 Midlertidige bygge- og anleggsområder
- #300 Restriksjonszone grunnvannressurs (2)

Linjesymbol

- Plangrense
- Formålgrense
- Bestemmelsegrense
- Midlertidig bygge- og anleggsgrense
- Byggegrense (1211)
- Bebyggelse som forutsettes fjernet (1215)
- Frisiktlinje (1222)
- Regulert støyskjerm (1227)
- Bru (1252)
- Tunnel (1254)
- Grense for sikringszone
- Grense for faresone
- Grense for angitt hensynssone
- Grense for båndleggingszone

Punktsymboler

- Avkjørsel - både inn og utkjøring (1242)
- Tunnelåpning (1253)

Kartopplysninger

Kilde for basiskart: NOIS
 Dato for basiskart: 07.05.2020
 Koordinatsystem: EUREF89.NTM-10
 Høydegrunnlag: NN2000

Ekvidistanse: 1m
 Kartmålestokk: 1:1000 m

Revisjon	Dato	Saksnr.	Signatur

Detaljregulering for

E6 Roterud-Storhove

Saksbehandling iht. plan- og bygningsloven

Kommunestyret sitt vedtak	Dato	Saksnr.	Signatur
2. gangs offentlig ettersyn fra 27.01.2022 til 25.03.2022	08.09.2022 og 24.11.2022		
1. gangs offentlig ettersyn fra 18.06.2021 til 05.09.2021			
1. gangs behandling	17.06.2021		
Kunngjøring av oppstart av planarbeid	02.07.2019		


		Dato: 19.10.2022	Utarbeidet av: Norconsult	Tegningsnummer: R04
---	---	------------------	---------------------------	---------------------

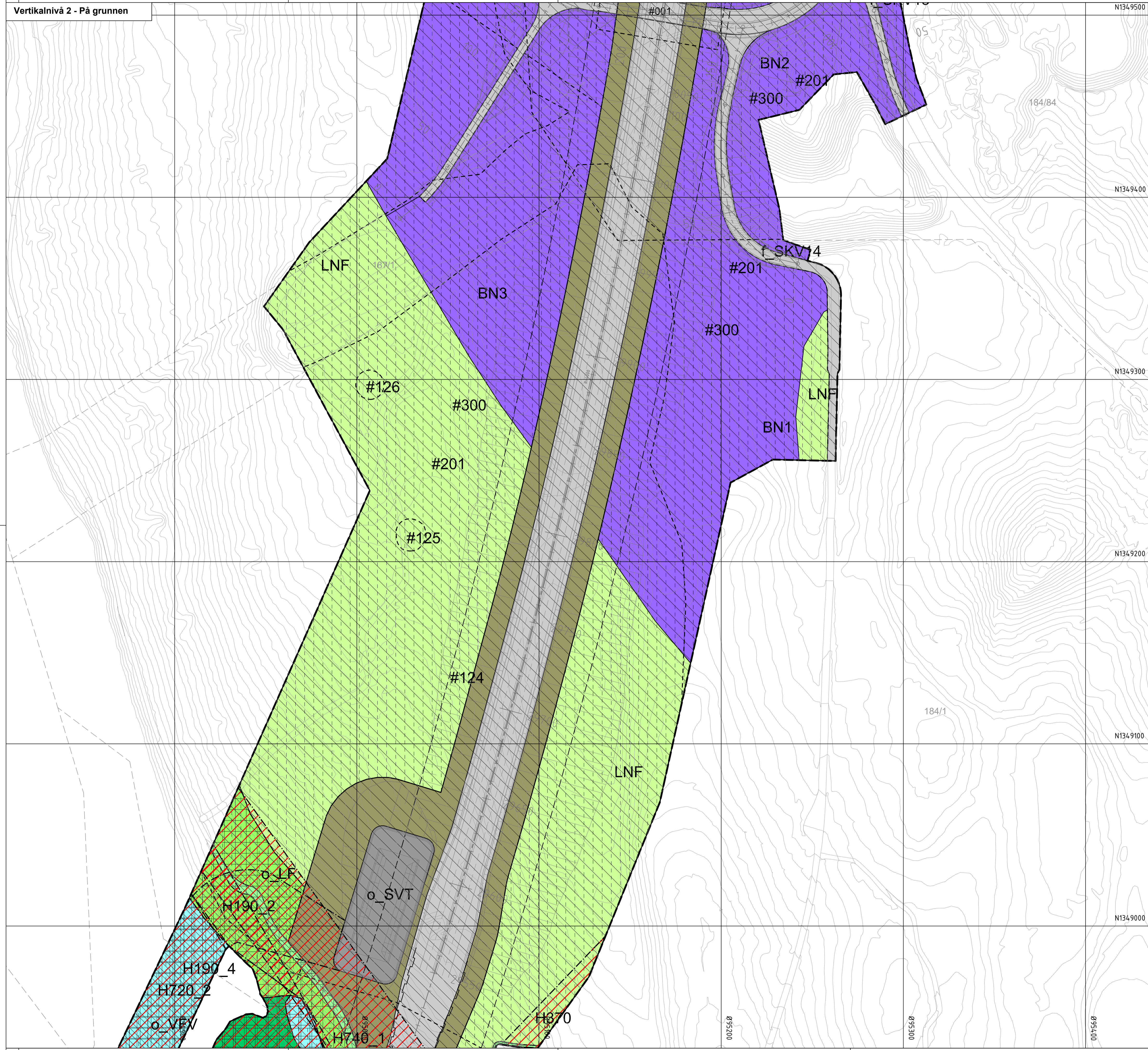
PlanID: 2019p242

Kartgrunnlag: FKB

Kartreferanse: EUREF89.NTM-10

Høydegrunnlag: NN2000





Tegnforklaring

Reguleringsplan PBL 2008

- §12-5. Nr. 1 - Bebyggelse og anlegg**
- B Boligbebyggelse (1110)
 - BU Undervisning (1162)
 - BN Næringsbebyggelse (1300)
 - LNF Næringsbebyggelse (1300)
 - BI Industri (1340)
 - BKT Øvrige kommunaltekniske anlegg (1560)
 - BGU Grav- og urnelund (1700)
 - BAA Kombineret bebyggelse og anleggsformål (1800)
 - BKB Forretning/kontor/industri (1811)
 - BFI Forretning/industri (1812)
 - KP Kommunalteknisk anlegg kombinert med parkering (1900)
- §12-5. Nr. 2 - Samferdselsanlegg og teknisk infrastruktur**
- SV Veg (2010)
 - SKV Kjøreveg (2011)
 - SGS Gang-/sykkelveg (2015)
 - SVT Annen veggrunn - tekniske anlegg (2018)
 - SVG Annen veggrunn - grøntareal (2019)
 - SKH Kollektivholdeplass (2073)
 - SPA Parkering (2080)
 - SAA Annen veggrunn - grøntareal kombinert med friluftsmål (2900)
- §12-5. Nr. 3 - Grønnstruktur**
- GT Tursti (3031)
 - GF Friområde (3040)
 - GP Park (3050)
 - GV Vegetasjonsskjerm (3060)
- §12-5. Nr. 5 - Landbruks-, natur- og friluftsmål samt reindrift**
- LNF Landbruks-, natur- og friluftsområder (5100)
 - LL1 Landbruk, terrengarondring/jordforbedring (5110)
 - LL2 Landbruk, nydyrking/deponi (5110)
 - LF Friluftsmål (5130)
 - LS LNFR areal for spredt bolig- fritids- eller næringsbebyggelse, mv (5200)
 - LN Naturvern (5300)

§12-5. Nr. 6 - Bruk og vern av sjø og vassdrag med tilhørende strandsone

- V Bruk og vern av sjø og vassdrag med tilhørende strandsone (6001)
- VN Naturområde (6600)
- VFV Friluftsområde i sjø og vassdrag (6710)

§12-6 - Hensynssoner

- H110 Nedslagsfelt drikkevann (110)
- H140 Frisikt (140)
- H190 Andre sikringssoner (190)
- H210 Ras- og skredfare (310)
- H320 Flomfare (320)
- H370 Høyspenningsanlegg (inkl høyspentkabler) (370)
- H530 Hensyn friluftsliv (530)
- H560 Bevaring naturmiljø (560)
- H720 Båndlegging etter lov om naturvern (720)
- H740 Båndlegging etter andre lover (740)

§12-7 - Bestemmelseområder

- #001-010 Utforming rundt tunnel/bru, konstruksjoner og veg (1)
- #108-136 Kulturminner som søkes frigitt (2)
- #200-202 Midlertidige bygge- og anleggsområder
- #300 Restriksjonszone grunnvannressurs (2)

Linjesymbol

- Plangrense
- Formålgrense
- Bestemmelsegrense
- Midlertidig bygge- og anleggsgrense
- Byggegrense (1211)
- Bebyggelse som forutsettes fjernet (1215)
- Frisiktlinje (1222)
- Regulert støyskjerm (1227)
- Bru (1252)
- Tunnel (1254)
- Grense for sikringszone
- Grense for faresone
- Grense for angitt hensynssone
- Grense for båndleggingssone

Punktsymboler

- Avkjørsel - både inn og utkjøring (1242)
- Tunnelåpning (1253)

Kartopplysninger

Kilde for basiskart: NOIS
 Dato for basiskart: 07.05.2020
 Koordinatsystem: EUREF89.NTM-10
 Høydegrunnlag: NN2000

Ekvidistanse: 1m
 Kartmålestokk: 1:1000 m

Revisjon	Dato	Saksnr.	Signatur

Detailregulering for

E6 Roterud-Storhove

Saksbehandling iht. plan- og bygningsloven

Kommunestyret sitt vedtak	Dato	Saksnr.	Signatur
2. gangs offentlig ettersyn fra 27.01.2022 til 25.03.2022	08.09.2022 og 24.11.2022		
1. gangs offentlig ettersyn fra 18.06.2021 til 05.09.2021			
I. gangs behandling	17.06.2021		
Kunngjøring av oppstart av planarbeid	02.07.2019		

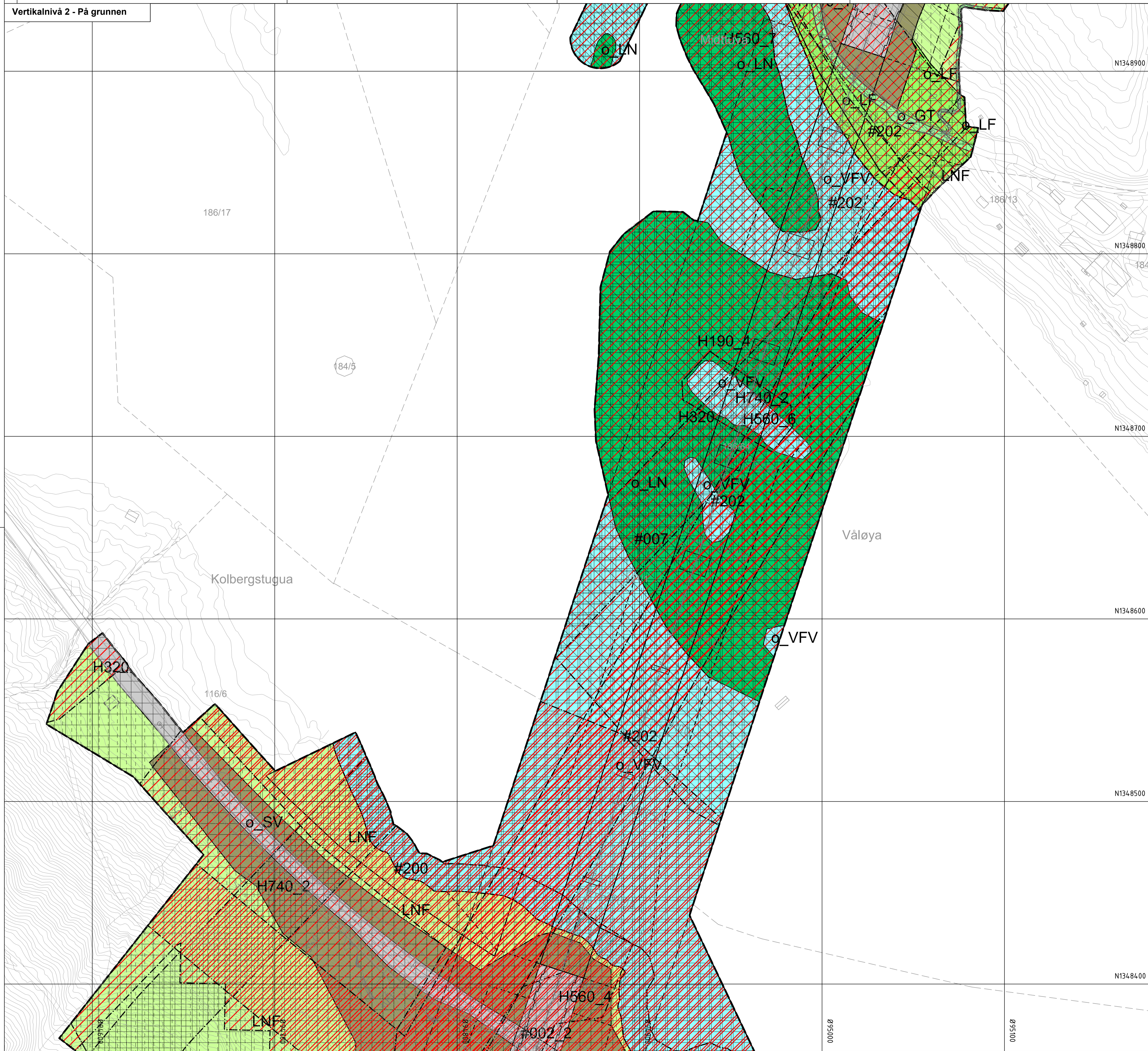
Kunngjøring av oppstart av planarbeid

Dato: 19.10.2022

Utarbeidet av: Norconsult

Tegningsnummer: R05

PlanID: 2019p242
 Kartgrunnlag: FKB
 Kartreferanse: EUREF89.NTM-10
 Høydegrunnlag: NN2000



Tegnforklaring

Reguleringsplan PBL 2008
§12-5. Nr. 1 - Bebyggelse og anlegg

- B Boligbebyggelse (1110)
- BU Undervisning (1162)
- BN Næringsbebyggelse (1300)
- LNF Næringsbebyggelse (1300)
- BI Industri (1340)
- BKT Øvrige kommunaltekniske anlegg (1560)
- BGU Grav- og urnelund (1700)
- BAA Kombineret bebyggelse og anleggsformål (1800)
- BKB Forretning/kontor/industri (1811)
- BFI Forretning/industri (1812)
- KP Kommunalteknisk anlegg kombinert med parkering (1900)

§12-5. Nr. 2 - Samferdselsanlegg og teknisk infrastruktur

- SV Veg (2010)
- SKV Kjøreveg (2011)
- SGS Gang-/sykkelveg (2015)
- SVT Annen veggrunn - tekniske anlegg (2018)
- SVG Annen veggrunn - grøntareal (2019)
- SKH Kollektivholdeplass (2073)
- SPA Parkering (2080)
- SAA Annen veggrunn - grøntareal kombinert med friluftsmål (2900)

§12-5. Nr. 3 - Grønnstruktur

- GT Tursti (3031)
- GF Friområde (3040)
- GP Park (3050)
- GV Vegetasjonsskjerm (3060)

§12-5. Nr. 5 - Landbruks-, natur- og friluftsmål samt reindrift

- LNF Landbruks-, natur- og friluftsområder (5100)
- LL1 Landbruk, terrengrondering/jordforbedring (5110)
- LL2 Landbruk, nydyrking/deponi (5110)
- LF Friluftsmål (5130)
- LS LNFR areal for spredt bolig- fritids- eller næringsbebyggelse, mv (5200)
- LN Naturvern (5300)

§12-5. Nr. 6 - Bruk og vern av sjø og vassdrag med tilhørende strandsone

- V Bruk og vern av sjø og vassdrag med tilhørende strandsone (6001)
- VN Naturområde (6600)
- VFV Friluftsområde i sjø og vassdrag (6710)

§12-6 - Hensynssoner

- H110 Nedslagsfelt drikkevann (110)
- H140 Frisikt (140)
- H190 Andre sikringssoner (190)
- H210 Ras- og skredfare (310)
- H320 Flomfare (320)
- H370 Høyspeningsanlegg (inkl høyspenetabler) (370)
- H530 Hensyn friluftsliv (530)
- H560 Bevaring naturmiljø (560)
- H720 Båndlegging etter lov om naturvern (720)
- H740 Båndlegging etter andre lover (740)

§12-7 - Bestemmelsesområder

- #001-010 Utforming rundt tunnel/bru, konstruksjoner og veg (1)
- #108-136 Kulturminner som søkes friggitt (2)
- #200-202 Midlertidige bygge- og anleggsområder
- #300 Restriksjonssone grunnvannressurs (2)

Linjesymbol

- Plangrense
- Formålgrense
- Bestemmelsegrense
- Midlertidig bygge- og anleggsgrense
- Byggegrense (1211)
- Bebyggelse som forutsettes fjernet (1215)
- Frisiktlinje (1222)
- Regulert støyskjerm (1227)
- Bru (1252)
- Tunnel (1254)
- Grense for sikringszone
- Grense for faresone
- Grense for angitt hensynssone
- Grense for båndleggingszone

Punktsymboler

- Avkjørsel - både inn og utkjøring (1242)
- Tunnelåpning (1253)

Kartopplysninger

Kilde for basiskart: NOIS
 Dato for basiskart: 07.05.2020
 Koordinatsystem: EUREF89.NTM-10
 Høydegrunnlag: NN2000

Ekvidistanse: 1m
 Kartmålestokk: 1:1000 m

Revisjon	Dato	Saksnr.	Signatur

Detaljregulering for

E6 Roterud-Storhove

Saksbehandling iht. plan- og bygningsloven

Kommunestyret sitt vedtak	Dato	Saksnr.	Signatur
2. gangs offentlig ettersyn fra 27.01.2022 til 25.03.2022	08.09.2022 og 24.11.2022		
1. gangs offentlig ettersyn fra 18.06.2021 til 05.09.2021			
1. gangs behandling	17.06.2021		
Kunngjøring av oppstart av planarbeid	02.07.2019		

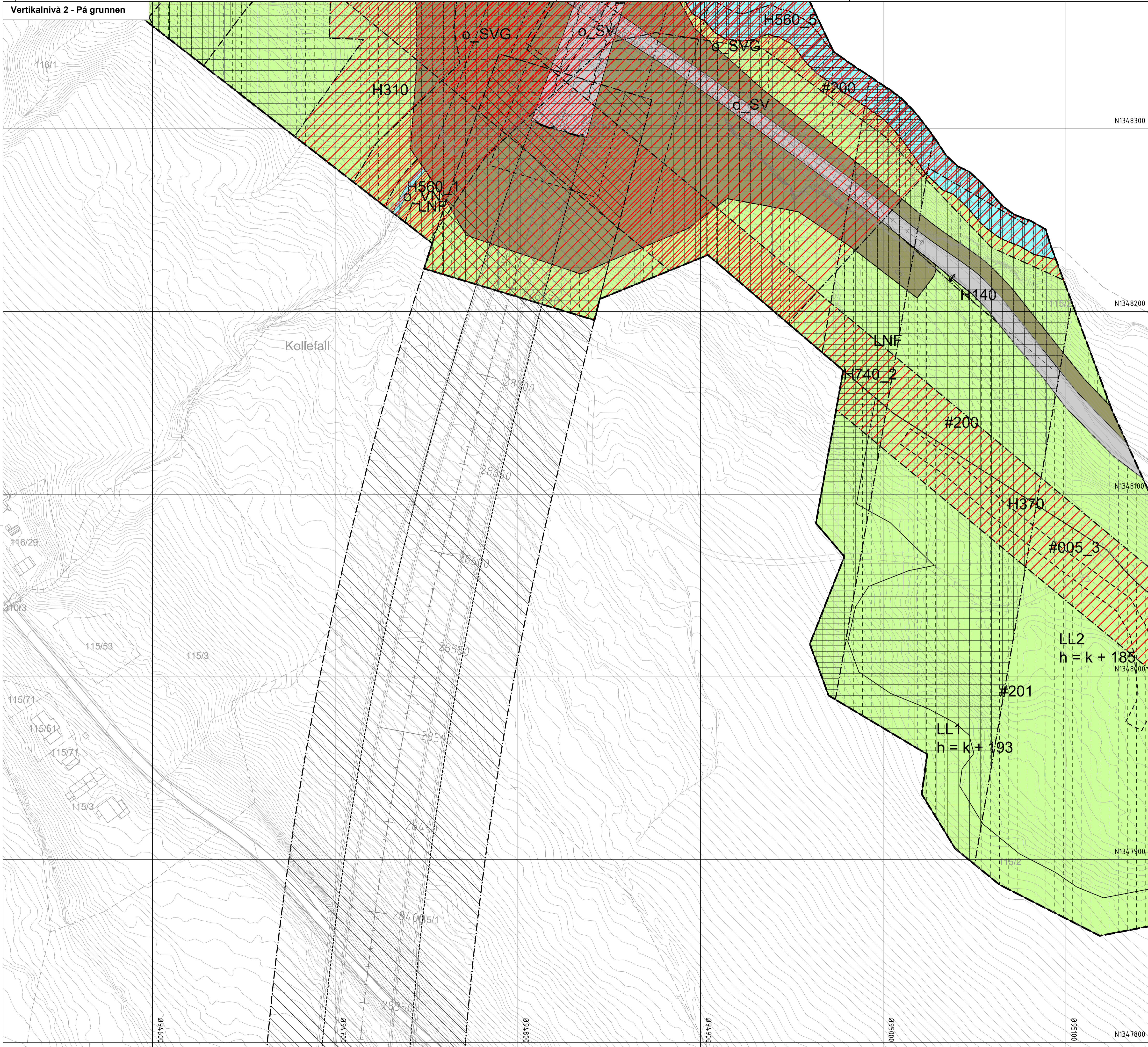
Kunngjøring av oppstart av planarbeid

Kunngjøring av oppstart av planarbeid	Dato	Utarbeidet av:	Tegningsnummer
	20.05.2022	Norconsult	R06

PlanID: 2019p242
 Kartgrunnlag: FKB
 Kartreferanse: EUREF89.NTM-10
 Høydegrunnlag: NN2000



Dato: 20.05.2022
 Utarbeidet av: Norconsult
 Tegningsnummer: R06



Tegnforklaring

Reguleringsplan PBL 2008

- §12-5. Nr. 1 - Bebyggelse og anlegg**
- B Boligbebyggelse (1110)
 - BU Undervisning (1162)
 - BN Næringsbebyggelse (1300)
 - LNF Næringsbebyggelse (1300)
 - BKT Øvrige kommunaltekniske anlegg (1560)
 - BGV Grav- og urnelund (1700)
 - BAA Kombineret bebyggelse og anleggsformål (1800)
 - BKB Forretning/kontor/industri (1811)
 - BFI Forretning/industri (1812)
 - KP Kommunalteknisk anlegg kombinert med parkering (1900)
- §12-5. Nr. 2 - Samferdselsanlegg og teknisk infrastruktur**
- SV Veg (2010)
 - SKV Kjøreveg (2011)
 - SGS Gang-/sykkelveg (2015)
 - SVT Annen veggrunn - tekniske anlegg (2018)
 - SVG Annen veggrunn - grøntareal (2019)
 - SKH Kollektivholdeplass (2073)
 - SPA Parkering (2080)
 - SAA Annen veggrunn - grøntareal kombinert med friluftsmål (2900)
- §12-5. Nr. 3 - Grønnstruktur**
- GT Tursti (3031)
 - GF Friområde (3040)
 - GP Park (3050)
 - GV Vegetasjonsskjerm (3060)
- §12-5. Nr. 5 - Landbruks-, natur- og friluftsmål samt reindrift**
- LNF Landbruks-, natur- og friluftsmål (5100)
 - LL1 Landbruk, terrengrondring/jordforbedring (5110)
 - LL2 Landbruk, nydyrking/deponi (5110)
 - LF Friluftsmål (5130)
 - LS LNFR areal for spredt bolig- fritids- eller næringsbebyggelse, mv (5200)
 - LN Naturvern (5300)

§12-5. Nr. 6 - Bruk og vern av sjø og vassdrag med tilhørende strandsone

- V Bruk og vern av sjø og vassdrag med tilhørende strandsone (6001)
- VN Naturområde (6600)
- VFV Friluftsområde i sjø og vassdrag (6710)

§12-6 - Hensynssoner

- H110 Nedslagsfelt drikkevann (110)
- H140 Frisikt (140)
- H190 Andre sikringssoner (190)
- H310 Ras- og skredfare (310)
- H320 Flomfare (320)
- H370 Høyspenningsanlegg (inkl høyspentkabler) (370)
- H530 Hensyn friluftsliv (530)
- H560 Bevaring naturmiljø (560)
- H720 Båndlegging etter lov om naturvern (720)
- H740 Båndlegging etter andre lover (740)

§12-7 - Bestemmelsesområder

- #001-010 Utforming rundt tunnel/bru, konstruksjoner og veg (1)
- #108-136 Kulturminner som søkes frigitt (2)
- #200-202 Midlertidige bygge- og anleggsområder
- #300 Restriksjonsområde grunnvannressurs (2)

Linjesymbol

- Plangrense
- Formålgrense
- Bestemmelsegrense
- Midlertidig bygge- og anleggsgrense
- Byggegrense (1211)
- Bebyggelse som forutsettes fjernet (1215)
- Frisiktlinje (1222)
- Regulert støyskjerm (1227)
- Bru (1252)
- Tunnel (1254)
- Grense for sikringszone
- Grense for faresone
- Grense for angitt hensynssone
- Grense for båndleggingszone

Punktsymboler

- Avkjørsel - både inn og utkjøring (1242)
- Tunnelåpning (1253)

Kartopplysninger

Kilde for basiskart: NOIS
 Dato for basiskart: 07.05.2020
 Koordinatsystem: EUREF89.NTM-10
 Høydegrunnlag: NN2000

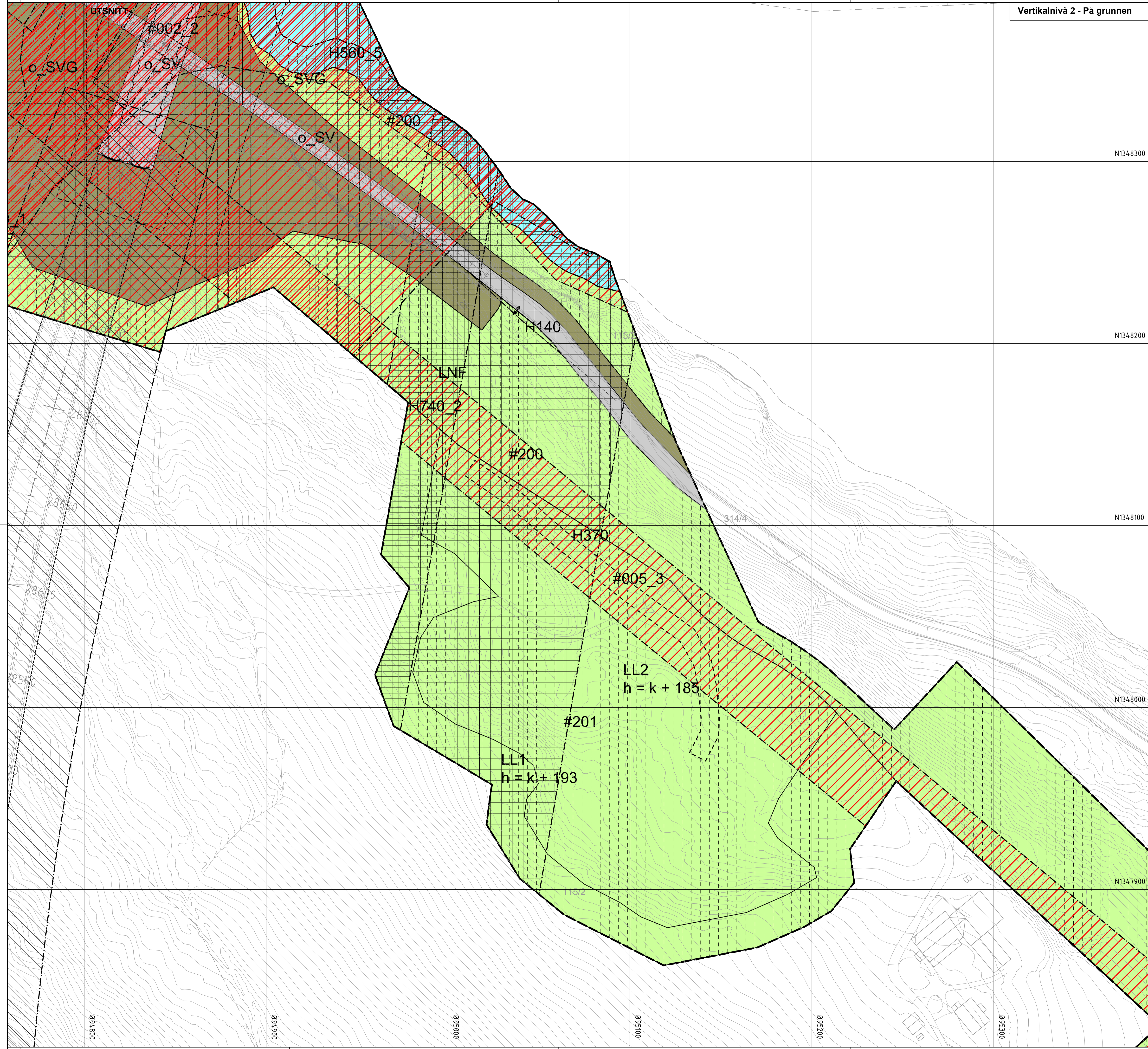
Ekvidistanse: 1m
 Kartmålestokk: 1:1000 m

Revisjon	Dato	Saksnr.	Signatur

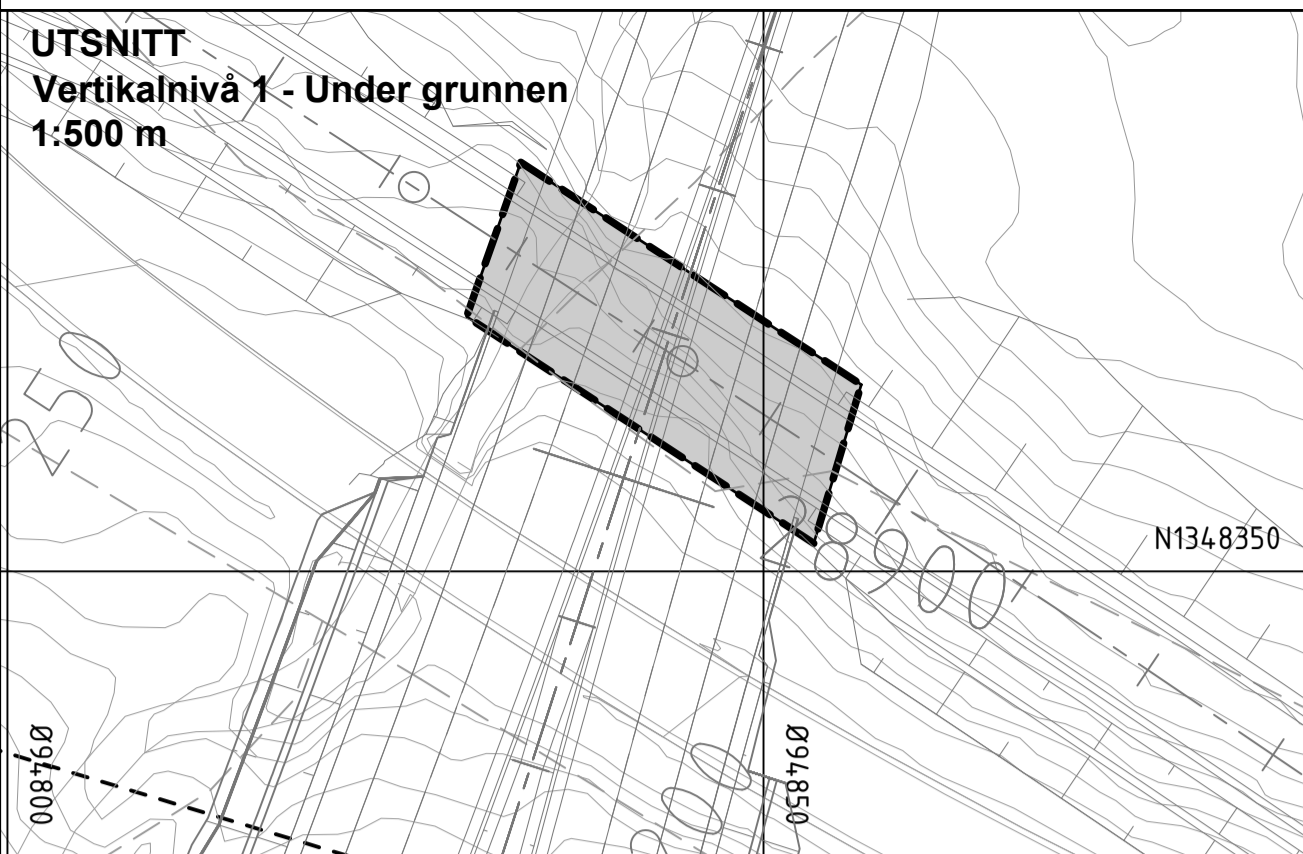
Detaljregulering for E6 Roterud-Storhove	
PlanID: 2019p242 Kartgrunnlag: FKB Kartreferanse: EUREF89.NTM-10 Høydegrunnlag: NN2000	Saksnr.: 2019p242 Signatur:

Saksbehandling iht. plan- og bygningsloven	Dato	Saksnr.	Signatur
Kommunestyret sitt vedtak	08.09.2022 og 24.11.2022		
2. gangs offentlig ettersyn fra 27.01.2022 til 25.03.2022			
1. gangs offentlig ettersyn fra 18.06.2021 til 05.09.2021			
1. gangs behandling	17.06.2021		
Kunngjøring av oppstart av planarbeid	02.07.2019		

		Dato: 20.05.2022	Utarbeidet av: Norconsult Tegningsnummer: R07
--	--	------------------	--



Vertikalnivå 2 - På grunnen



Tegnforklaring

Reguleringsplan PBL 2008

§12-5. Nr. 1 - Bebyggelse og anlegg

- B Boligbebyggelse (1110)
- BU Undervisning (1162)
- BN Næringsbebyggelse (1300)
- LNF Næringsbebyggelse (1300)
- BI Industri (1340)
- BKT Øvrige kommunaltekniske anlegg (1560)
- BGU Grav- og urnelund (1700)
- BAA Kombineret bebyggelse og anleggsformål (1800)
- BKB Forretning/kontor/industri (1811)
- BFI Forretning/industri (1812)
- KP Kommunalteknisk anlegg kombinert med parkering (1900)

§12-5. Nr. 2 - Samferdselsanlegg og teknisk infrastruktur

- SV Veg (2010)
- SKV Kjøreveg (2011)
- SGS Gang-/sykkelveg (2015)
- SVT Annen veggrunn - tekniske anlegg (2018)
- SVG Annen veggrunn - grøntareal (2019)
- SKH Kollektivholdeplass (2073)
- SPA Parkering (2080)
- SAA Annen veggrunn - grøntareal kombinert med friluftsmål (2900)

§12-5. Nr. 3 - Grønnstruktur

- GT Tursti (3031)
- GF Friområde (3040)
- GP Park (3050)
- GV Vegetasjonsskjerm (3060)

§12-5. Nr. 5 - Landbruks-, natur- og friluftsmål samt reindrift

- LNF Landbruks-, natur- og friluftsområder (5100)
- LL1 Landbruk, terrengtrondring/jordforbedring (5110)
- LL2 Landbruk, nydyrking/deponi (5110)
- LF Friluftsmål (5130)
- LS LNFR areal for spredt bolig- fritids- eller næringsbebyggelse, mv (5200)
- LN Naturvern (5300)

§12-5. Nr. 6 - Bruk og vern av sjø og vassdrag med tilhørende strandsone

- V Bruk og vern av sjø og vassdrag med tilhørende strandsone (6001)
- VN Naturområde (6600)
- VFV Friluftsområde i sjø og vassdrag (6710)

§12-6 - Hensynsoner

- H110 Nedslagsfelt drikkevann (110)
- H140 Frisikt (140)
- H190 Andre sikringsoner (190)
- H210 Ras- og skredfare (310)
- H320 Flomfare (320)
- H370 Høyspeningsanlegg (inkl høyspentkabler) (370)
- H530 Hensyn friluftsliv (530)
- H560 Bevaring naturmiljø (560)
- H720 Båndlegging etter lov om naturvern (720)
- H740 Båndlegging etter andre lover (740)

§12-7 - Bestemmelsesområder

- #001-010 Utforming rundt tunnel/bru, konstruksjoner og veg (1)
- #108-136 Kulturminner som søkes frigitt (2)
- #200-202 Midlertidige bygge- og anleggsområder
- #300 Restriksjonszone grunnvannsressurs (2)

Linjesymbol

- Plangrense
- Formålgrense
- Bestemmelsegrense
- Midlertidig bygge- og anleggsgrense
- Byggegrense (1211)
- Bebyggelse som forutsettes fjernet (1215)
- Frisiktlinje (1222)
- Regulert støyskjerm (1227)
- Bru (1252)
- Tunnel (1254)
- Grense for sikringszone
- Grense for faresone
- Grense for angitt hensynszone
- Grense for båndleggingszone

Punktsymboler

- Avkjørsel - både inn og utkjøring (1242)
- Tunnelåpning (1253)

Kartopplysninger

Kilde for basiskart: NOIS
 Dato for basiskart: 07.05.2020
 Koordinatsystem: EUREF89.NTM-10
 Høydegrunnlag: NN2000

Ekvidistanse: 1m
 Kartmålestokk: 1:1000 m

Revisjon	Dato	Saksnr.	Signatur

Detailregulering for

E6 Roterud-Storhove

Saksbehandling iht. plan- og bygningsloven

Kommunestyret sitt vedtak


2. gangs offentlig ettersyn fra 27.01.2022 til 25.03.2022

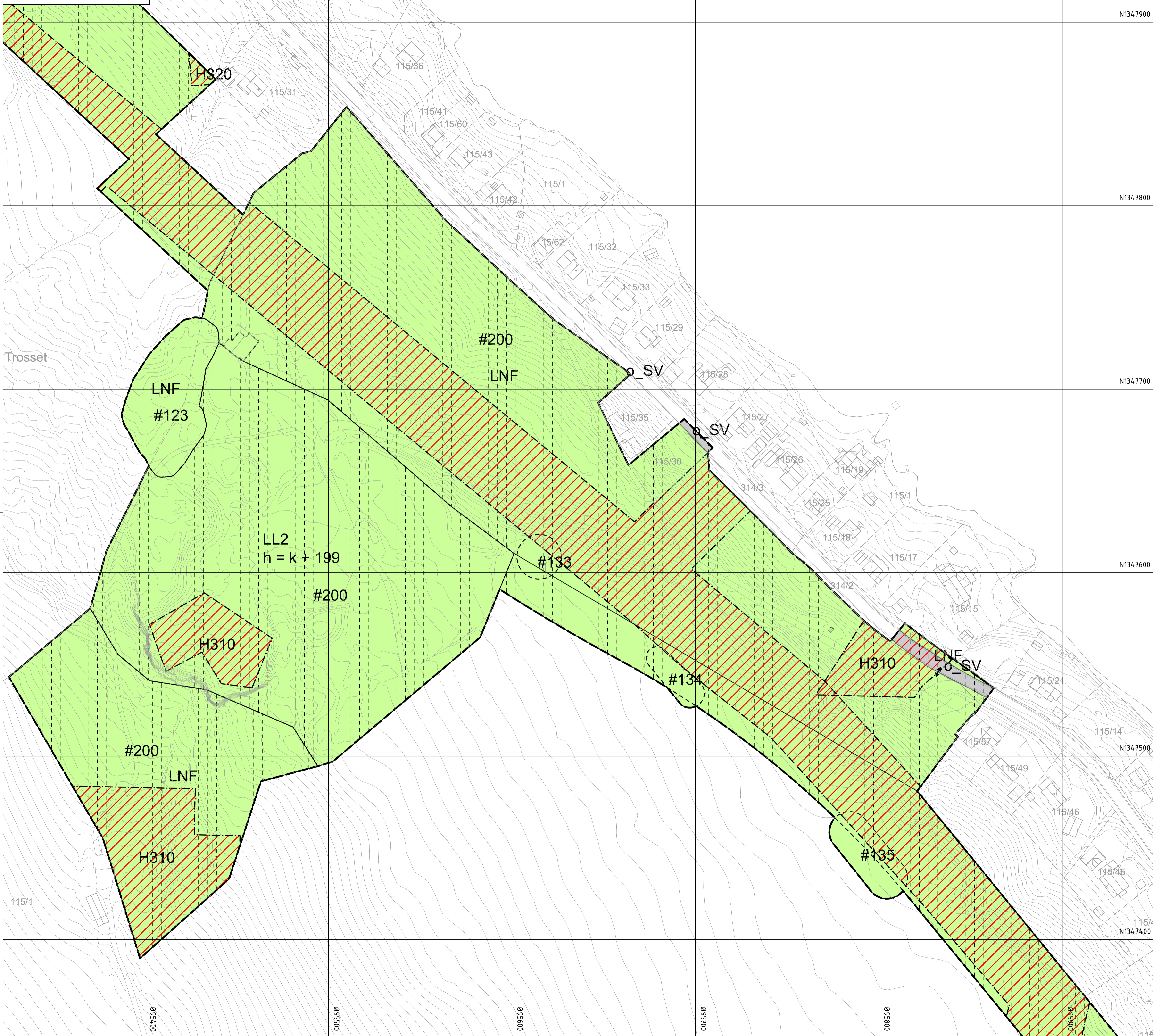
1. gangs offentlig ettersyn fra 18.06.2021 til 05.09.2021

1. gangs behandling

Kunngjøring av oppstart av planarbeid

Dato	Saksnr.	Signatur
08.09.2022 og 24.11.2022		
17.06.2021		
02.07.2019		
Dato: 20.05.2022	Utarbeidet av: Norconsult	Tegningsnummer: R08





N134.7900
N134.7800
N134.7700
N134.7600
N134.7500
N134.74.00
0935400
0935500
0935600
0935700
0935800
0935900
0936000

Tegnforklaring

Reguleringsplan PBL 2008

- §12-5. Nr. 1 - Bebyggelse og anlegg**
- B Boligbebyggelse (1110)
 - BU Undervisning (1162)
 - BN Næringsbebyggelse (1300)
 - LNF Næringsbebyggelse (1300)
 - BI Industri (1340)
 - BKT Øvrige kommunaltekniske anlegg (1560)
 - BGU Grav- og urnelund (1700)
 - BAA Kombineret bebyggelse og anleggsformål (1800)
 - BKB Forretning/kontor/industri (1811)
 - BFI Forretning/industri (1812)
 - KP Kommunalteknisk anlegg kombinert med parkering (1900)
- §12-5. Nr. 2 - Samferdselsanlegg og teknisk infrastruktur**
- SV Veg (2010)
 - SKV Kjøreveg (2011)
 - SGS Gang-/sykkelveg (2015)
 - SVT Annen veggrunn - tekniske anlegg (2018)
 - SVG Annen veggrunn - grøntareal (2019)
 - SKH Kollektivholdeplass (2073)
 - SPA Parkering (2080)
 - SAA Annen veggrunn - grøntareal kombinert med friluftsmål (2900)
- §12-5. Nr. 3 - Grønnstruktur**
- GT Tursti (3031)
 - GF Friområde (3040)
 - GP Park (3050)
 - GV Vegetasjonsskjerm (3060)
- §12-5. Nr. 5 - Landbruks-, natur- og friluftsmål samt reindrift**
- LNF Landbruks-, natur- og friluftsområder (5100)
 - LL1 Landbruk, terrengrondring/jordforbedring (5110)
 - LL2 Landbruk, nydyrking/deponi (5110)
 - LF Friluftsmål (5130)
 - LS LNFR areal for spredt bolig- fritids- eller næringsbebyggelse, mv (5200)
 - LN Naturvern (5300)

§12-5. Nr. 6 - Bruk og vern av sjø og vassdrag med tilhørende strandsone

- V Bruk og vern av sjø og vassdrag med tilhørende strandsone (6001)
- VN Naturområde (6600)
- VFV Friluftsområde i sjø og vassdrag (6710)

§12-6 - Hensynssoner

- H10 Nedslagsfelt drikkevann (110)
- H140 Frisikt (140)
- H190 Andre sikringssoner (190)
- H310 Ras- og skredfare (310)
- H320 Flomfare (320)
- H370 Høyspeningsanlegg (inkl høyspenetkabler) (370)
- H530 Hensyn friluftsliv (530)
- H560 Bevaring naturmiljø (560)
- H720 Båndlegging etter lov om naturvern (720)
- H740 Båndlegging etter andre lover (740)

§12-7 - Bestemmelseområder

- #001-010 Utforming rundt tunnel/bru, konstruksjoner og veg (1)
- #108-136 Kulturminner som søkes frigitt (2)
- #200-202 Midlertidige bygge- og anleggsområder
- #300 Restriksjonszone grunnvannressurs (2)

Linjesymbol

- Plangrense
- Formålgrense
- Bestemmelsegrense
- Midlertidig bygge- og anleggsgrense
- Byggeline (1211)
- Bebyggelse som forutsettes fjernet (1215)
- Frisiktlinje (1222)
- Regulert støyskjerm (1227)
- Bru (1252)
- Tunnel (1254)
- Grense for sikringszone
- Grense for faresone
- Grense for angitt hensynssone
- Grense for båndleggingszone

Punktsymboler

- Avkjørsel - både inn og utkjøring (1242)
- Tunnelåpning (1253)

Kartopplysninger

Kilde for basiskart: NOIS
 Dato for basiskart: 07.05.2020
 Koordinatsystem: EUREF89.NTM-10
 Høydegrunnlag: NN2000

Ekvidistanse: 1m
 Kartmålestokk: 1:1000 m

Revisjon	Dato	Saksnr.	Signatur

Detaljregulering for

E6 Roterud-Storhove

Saksbehandling iht. plan- og bygningsloven

Kommunestyret sitt vedtak	Dato	Saksnr.	Signatur
2. gangs offentlig ettersyn fra 27.01.2022 til 25.03.2022	08.09.2022 og 24.11.2022		
1. gangs offentlig ettersyn fra 18.06.2021 til 05.09.2021			
1. gangs behandling	17.06.2021		
Kunngjøring av oppstart av planarbeid	02.07.2019		

Kommune	Dato	Utarbeidet av:	Tegningsnummer
Lillemor kommune	20.05.2022	Norconsult	R09



PlanID: 2019p242
 Kartgrunnlag: FKB
 Kartreferanse: EUREF89.NTM-10
 Høydegrunnlag: NN2000



N134.7300

N134.7200

N134.7100

N134.7000

N134.6900

N134.6800

Tegnforklaring

Reguleringsplan PBL 2008
§12-5. Nr. 1 - Bebyggelse og anlegg

- B** Boligbebyggelse (1110)
- BU** Undervisning (1162)
- BN** Næringsbebyggelse (1300)
- LNF** Næringsbebyggelse (1300)
- BI** Industri (1340)
- BKT** Øvrige kommunaltekniske anlegg (1560)
- BGU** Grav- og urnelund (1700)
- BAA** Kombinert bebyggelse og anleggsformål (1800)
- BKB** Forretning/kontor/industri (1811)
- BFI** Forretning/industri (1812)
- KP** Kommunalteknisk anlegg kombinert med parkering (1900)

§12-5. Nr. 2 - Samferdselsanlegg og teknisk infrastruktur

- SV** Veg (2010)
- SKV** Kjøreveg (2011)
- SGS** Gang-/sykkelveg (2015)
- SVT** Annen veggrunn - tekniske anlegg (2018)
- SVG** Annen veggrunn - grøntareal (2019)
- SKH** Kollektivholdeplass (2073)
- SPA** Parkering (2080)
- SAA** Annen veggrunn - grøntareal kombinert med friluftsmål (2900)

§12-5. Nr. 3 - Grønnstruktur

- GT** Tursti (3031)
- GF** Friområde (3040)
- GP** Park (3050)
- GV** Vegetasjonsskjerm (3060)

§12-5. Nr. 5 - Landbruks-, natur- og friluftsmål samt reindrift

- LNF** Landbruks-, natur- og friluftsområder (5100)
- LL1** Landbruk, terrengarndering/jordforbedring (5110)
- LL2** Landbruk, nydyrking/deponi (5110)
- LF** Friluftsmål (5130)
- LS** LNFR areal for spredt bolig- fritids- eller næringsbebyggelse, mv (5200)
- LN** Naturvern (5300)

§12-5. Nr. 6 - Bruk og vern av sjø og vassdrag med tilhørende strandsone

- V** Bruk og vern av sjø og vassdrag med tilhørende strandsone (6001)
- VN** Naturområde (6600)
- VFV** Friluftsområde i sjø og vassdrag (6710)

§12-6 - Hensynssoner

- H110** Nedslagsfelt drikkevann (110)
- H140** Frisikt (140)
- H190** Andre sikringssoner (190)
- H310** Ras- og skredfare (310)
- H320** Flomfare (320)
- H370** Høyspenningsanlegg (inkl høyspentkabler) (370)
- H530** Hensyn friluftsliv (530)
- H560** Bevaring naturmiljø (560)
- H720** Båndlegging etter lov om naturvern (720)
- H740** Båndlegging etter andre lover (740)

§12-7 - Bestemmelseområder

- #001-010** Utforming rundt tunnel/bru, konstruksjoner og veg (1)
- #108-136** Kulturminner som søkes frigitt (2)
- #200-202** Midlertidige bygge- og anleggsområder
- #300** Restriksjonssone grunnvannsressurs (2)

Linjesymbol

- Plangrense
- Formålgrense
- Bestemmelsegrense
- Midlertidig bygge- og anleggsgrense
- Byggegrense (1211)
- Bebyggelse som forutsettes fjernet (1215)
- Frisiktlinje (1222)
- Regulert støyskjerm (1227)
- Bru (1252)
- Tunnel (1254)
- Grense for sikringszone
- Grense for faresone
- Grense for angitt hensynssone
- Grense for båndleggingszone

Punktsymboler

- Avkjørsel - både inn og utkjøring (1242)
- Tunnelåpning (1253)

Kartopplysninger

Kilde for basiskart: NOIS
 Dato for basiskart: 07.05.2020
 Koordinatsystem: EUREF89.NTM-10
 Høydegrunnlag: NN2000


Ekvidistanse: 1m
 Kartmålestokk: 1:1000 m

Revisjon	Dato	Saksnr.	Signatur

Detaljregulering for E6 Roterud-Storhove	 PlanID: 2019p242 Kartgrunnlag: FKB Kartreferanse: EUREF89.NTM-10 Høydegrunnlag: NN2000
--	---

Saksbehandling iht. plan- og bygningsloven	Dato	Saksnr.	Signatur
Kommunestyret sitt vedtak	08.09.2022 og 24.11.2022		
2. gangs offentlig ettersyn fra 27.01.2022 til 25.03.2022			
1. gangs offentlig ettersyn fra 18.06.2021 til 05.09.2021			
1. gangs behandling	17.06.2021		
Kunngjøring av oppstart av planarbeid	02.07.2019		

		Dato: 20.05.2022	Utarbeidet av: Norconsult	Tegningsnummer: R10
--	--	------------------	---------------------------	---------------------



Tegnforklaring

Reguleringsplan PBL 2008

§12-5. Nr. 1 - Bebyggelse og anlegg

- B Boligbebyggelse (1110)
- BU Undervisning (1162)
- BN Næringsbebyggelse (1300)
- LNF Næringsbebyggelse (1300)
- BI Industri (1340)
- BKT Øvrige kommunaltekniske anlegg (1560)
- BGU Grav- og urnelund (1700)
- BAA Kombineret bebyggelse og anleggsformål (1800)
- BKB Forretning/kontor/industri (1811)
- BFI Forretning/industri (1812)
- KP Kommunalteknisk anlegg kombinert med parkering (1900)

§12-5. Nr. 2 - Samferdselsanlegg og teknisk infrastruktur

- SV Veg (2010)
- SKV Kjøreveg (2011)
- SGS Gang-/sykkelveg (2015)
- SVT Annen veggrunn - tekniske anlegg (2018)
- SVG Annen veggrunn - grøntareal (2019)
- SKH Kollektivholdeplass (2073)
- SPA Parkering (2080)
- SAA Annen veggrunn - grøntareal kombinert med friluftsmål (2900)

§12-5. Nr. 3 - Grønnstruktur

- GT Tursti (3031)
- GF Friområde (3040)
- GP Park (3050)
- GV Vegetasjonsskjerm (3060)

§12-5. Nr. 5 - Landbruks-, natur- og friluftsmål samt reindrift

- LNF Landbruks-, natur- og friluftsområder (5100)
- LL1 Landbruk, terrengarndering/jordforbedring (5110)
- LL2 Landbruk, nydyrking/deponi (5110)
- LF Friluftsmål (5130)
- LS LNFR areal for spredt bolig- fritids- eller næringsbebyggelse, mv (5200)
- LN Naturvern (5300)

§12-5. Nr. 6 - Bruk og vern av sjø og vassdrag med tilhørende strandsone

- V Bruk og vern av sjø og vassdrag med tilhørende strandsone (6001)
- VN Naturområde (6600)
- VFV Friluftsområde i sjø og vassdrag (6710)

§12-6 - Hensynssoner

- H110 Nedslagsfelt drikkevann (110)
- H140 Frisikt (140)
- H190 Andre sikringssoner (190)
- H210 Ras- og skredfare (310)
- H320 Flomfare (320)
- H370 Høyspenningsanlegg (inkl høyspentkabler) (370)
- H530 Hensyn friluftsliv (530)
- H560 Bevaring naturmiljø (560)
- H720 Båndlegging etter lov om naturvern (720)
- H740 Båndlegging etter andre lover (740)

§12-7 - Bestemmelseområder

- #001-010 Utforming rundt tunnel/bru, konstruksjoner og veg (1)
- #108-136 Kulturminner som søkes frigitt (2)
- #200-202 Midlertidige bygge- og anleggsområder
- #300 Restriksjonsone grunnvannressurs (2)

Linjesymbol

- Plangrense
- Formålgrense
- Bestemmelsegrense
- Midlertidig bygge- og anleggsgrense
- Byggegrense (1211)
- Bebyggelse som forutsettes fjernet (1215)
- Frisiktlinje (1222)
- Regulert støyskjerm (1227)
- Bru (1252)
- Tunnel (1254)
- Grense for sikringszone
- Grense for faresone
- Grense for angitt hensynssone
- Grense for båndleggingszone

Punktsymboler

- Avkjørsel - både inn og utkjøring (1242)
- Tunnelåpning (1253)

Kartopplysninger

Kilde for basiskart: NOIS
 Dato for basiskart: 07.05.2020
 Koordinatsystem: EUREF89.NTM-10
 Høydegrunnlag: NN2000


Ekvidistanse: 1m
 Kartmålestokk: 1:1000 m

Revisjon	Dato	Saksnr.	Signatur

Detailregulering for	PlanID: 2019p242
E6 Roterud-Storhove	Kartgrunnlag: FKB
	Kartreferanse: EUREF89.NTM-10
	Høydegrunnlag: NN2000

Saksbehandling iht. plan- og bygningsloven	Dato	Saksnr.	Signatur
Kommunestyret sitt vedtak	08.09.2022 og 24.11.2022		
2. gangs offentlig ettersyn fra 27.01.2022 til 25.03.2022			
1. gangs offentlig ettersyn fra 18.06.2021 til 05.09.2021			
1. gangs behandling	17.06.2021		
Kunngjøring av oppstart av planarbeid	02.07.2019		

		Dato: 20.05.2022	Utarbeidet av: Norconsult	Tegningsnummer: R11
--	--	------------------	---------------------------	---------------------



Tegnforklaring

Reguleringsplan PBL 2008
§12-5. Nr. 1 - Bebyggelse og anlegg

- B Boligbebyggelse (1110)
- BU Undervisning (1162)
- BN Næringsbebyggelse (1300)
- LNF Næringsbebyggelse (1300)
- BI Industri (1340)
- BKT Øvrige kommunaltekniske anlegg (1560)
- BGV Grav- og urnelund (1700)
- BAA Kombineret bebyggelse og anleggsformål (1800)
- BKB Forretning/kontor/industri (1811)
- BFI Forretning/industri (1812)
- KP Kommunalteknisk anlegg kombinert med parkering (1900)

§12-5. Nr. 2 - Samferdselsanlegg og teknisk infrastruktur

- SV Veg (2010)
- SKV Kjøreveg (2011)
- SGS Gang-/sykkelveg (2015)
- SVT Annen veggrunn - tekniske anlegg (2018)
- SVG Annen veggrunn - grøntareal (2019)
- SKH Kollektivholdeplass (2073)
- SPA Parkering (2080)
- SAA Annen veggrunn - grøntareal kombinert med friluftsmål (2900)

§12-5. Nr. 3 - Grønnstruktur

- GT Tursti (3031)
- GF Friområde (3040)
- GP Park (3050)
- GV Vegetasjonsskjerm (3060)

§12-5. Nr. 5 - Landbruks-, natur- og friluftsmål samt reindrift

- LNF Landbruks-, natur- og friluftsområder (5100)
- LL1 Landbruk, terrengtrondring/jordforbedring (5110)
- LL2 Landbruk, nydyrking/deponi (5110)
- LF Friluftsmål (5130)
- LS LNFR areal for spredt bolig- fritids- eller næringsbebyggelse, mv (5200)
- LN Naturvern (5300)

§12-5. Nr. 6 - Bruk og vern av sjø og vassdrag med tilhørende strandsone

- V Bruk og vern av sjø og vassdrag med tilhørende strandsone (6001)
- VN Naturområde (6600)
- VFV Friluftsområde i sjø og vassdrag (6710)

§12-6 - Hensynssoner

- H110 Nedslagsfelt drikkevann (110)
- H140 Frisikt (140)
- H190 Andre sikringssoner (190)
- H310 Ras- og skredfare (310)
- H320 Flomfare (320)
- H370 Høyspeningsanlegg (inkl høyspentkabler) (370)
- H530 Hensyn friluftsliv (530)
- H560 Bevaring naturmiljø (560)
- H720 Båndlegging etter lov om naturvern (720)
- H740 Båndlegging etter andre lover (740)

§12-7 - Bestemmelseområder

- #001-010 Utforming rundt tunnel/bru, konstruksjoner og veg (1)
- #108-136 Kulturminner som søkes frigitt (2)
- #200-202 Midlertidige bygge- og anleggsområder
- #300 Restriksjonszone grunnvannressurs (2)

Linjesymbol

- Plangrense
- Formålgrense
- Bestemmelsegrense
- Midlertidig bygge- og anleggsgrense
- Byggegrense (1211)
- Bebyggelse som forutsettes fjernet (1215)
- Frisiktlinje (1222)
- Regulert støyskjerm (1227)
- Bru (1252)
- Tunnel (1254)
- Grense for sikringszone
- Grense for faresone
- Grense for angitt hensynssone
- Grense for båndleggingssone

Punktsymboler

- Avkjørsel - både inn og utkjøring (1242)
- Tunnelåpning (1253)

Kartopplysninger

Kilde for basiskart: NOIS
 Dato for basiskart: 07.05.2020
 Koordinatsystem: EUREF89.NTM-10
 Høydegrunnlag: NN2000

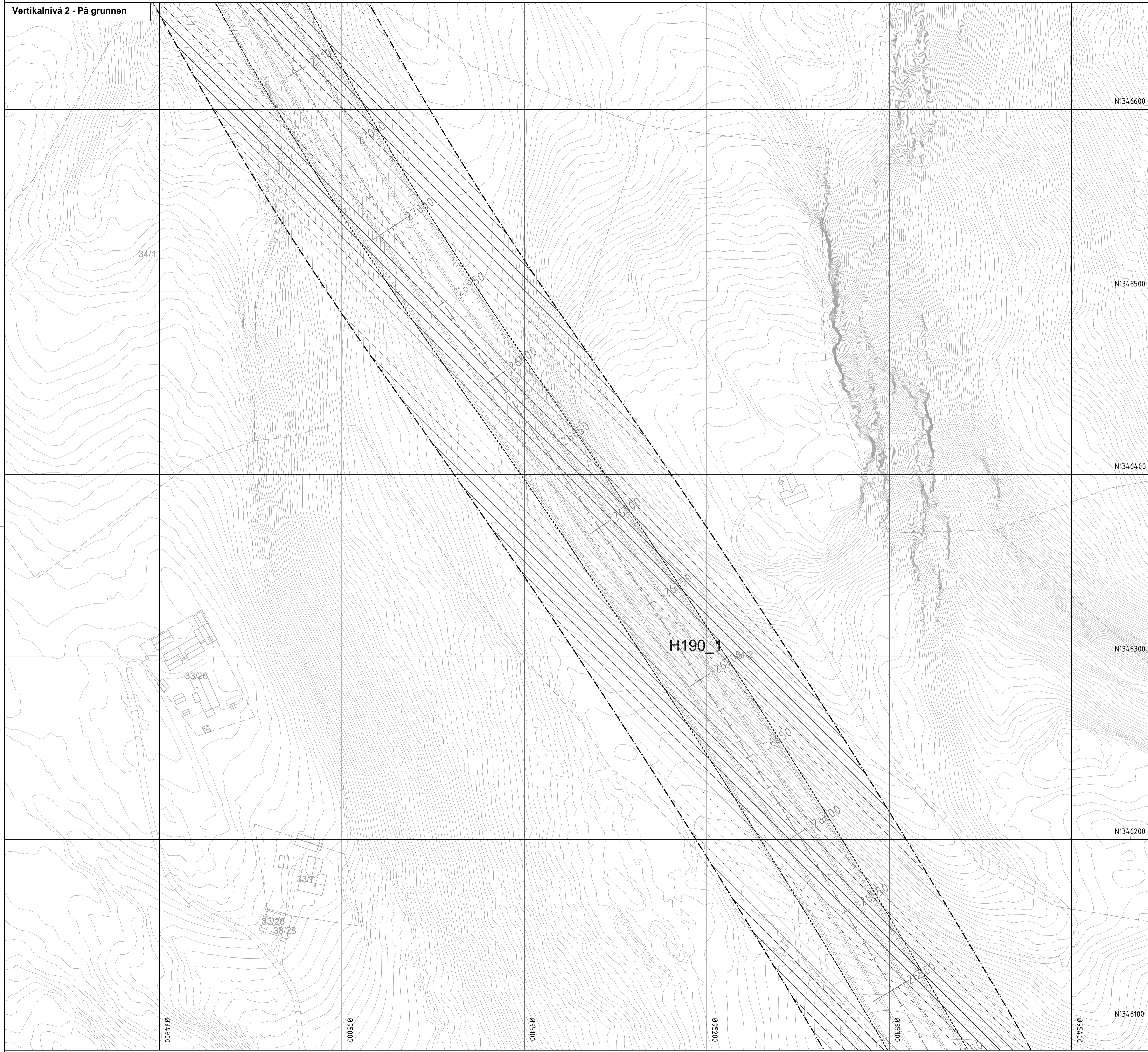
Ekvidistanse: 1m
 Kartmålestokk: 1:1000 m

Revisjon	Dato	Saksnr.	Signatur

Kartopplysninger Kilde for basiskart: NOIS Dato for basiskart: 07.05.2020 Koordinatsystem: EUREF89.NTM-10 Høydegrunnlag: NN2000	N 	PlanID: 2019p242 Kartgrunnlag: FKB Kartreferanse: EUREF89.NTM-10 Høydegrunnlag: NN2000
---	-------	---

Saksbehandling iht. plan- og bygningsloven	Dato	Saksnr.	Signatur
Kommunestyret sitt vedtak	08.09.2022 og 24.11.2022		
2. gangs offentlig ettersyn fra 27.01.2022 til 25.03.2022			
1. gangs offentlig ettersyn fra 18.06.2021 til 05.09.2021			
1. gangs behandling	17.06.2021		
Kunngjøring av oppstart av planarbeid	02.07.2019		

		Dato: 20.05.2022	Utarbeidet av: Norconsult	Tegningsnummer: R12
--	--	------------------	---------------------------	---------------------



Tegnforklaring

Reguleringsplan PBL 2008

- §12-5. Nr. 1 - Bebyggelse og anlegg**
- B Boligbebyggelse (1110)
 - BU Undervisning (1162)
 - BN Næringsbebyggelse (1300)
 - LNF Næringsbebyggelse (1300)
 - BI Industri (1340)
 - BKT Øvrige kommunaltekniske anlegg (1560)
 - BGV Grav- og urnelund (1700)
 - BAA Kombineret bebyggelse og anleggsformål (1800)
 - BKB Forretning/kontor/industri (1811)
 - BFI Forretning/industri (1812)
 - KP Kommunalteknisk anlegg kombinert med parkering (1900)

- §12-5. Nr. 2 - Samferdselsanlegg og teknisk infrastruktur**
- SV Veg (2010)
 - SKV Kjøreveg (2011)
 - SGS Gang-/sykkelveg (2015)
 - SVT Annen veggrunn - tekniske anlegg (2018)
 - SVG Annen veggrunn - grøntareal (2019)
 - SKH Kollektivholdeplass (2073)
 - SPA Parkering (2080)
 - SAA Annen veggrunn - grøntareal kombinert med friluftsmål (2900)

- §12-5. Nr. 3 - Grønnstruktur**
- GT Tursti (3031)
 - GF Friområde (3040)
 - GP Park (3050)
 - GV Vegetasjonsskjerm (3060)

- §12-5. Nr. 5 - Landbruks-, natur- og friluftsmål samt reindrift**
- LNF Landbruks-, natur- og friluftsområder (5100)
 - LL1 Landbruk, terrengarndering/jordforbedring (5110)
 - LL2 Landbruk, nydyrking/deponi (5110)
 - LF Friluftsmål (5130)
 - LS LNFR areal for spredt bolig- fritids- eller næringsbebyggelse, mv (5200)
 - LN Naturvern (5300)

§12-5. Nr. 6 - Bruk og vern av sjø og vassdrag med tilhørende strandsone

- V Bruk og vern av sjø og vassdrag med tilhørende strandsone (6001)
- VN Naturområde (6600)
- VFV Friluftsområde i sjø og vassdrag (6710)

§12-6 - Hensynssoner

- H10 Nedslagsfelt drikkevann (110)
- H140 Frisikt (140)
- H190 Andre sikringssoner (190)
- H310 Ras- og skredfare (310)
- H320 Flomfare (320)
- H370 Høyspeningsanlegg (inkl høyspentkabler) (370)
- H530 Hensyn friluftsliv (530)
- H560 Bevaring naturmiljø (560)
- H720 Båndlegging etter lov om naturvern (720)
- H740 Båndlegging etter andre lover (740)

§12-7 - Bestemmelsesområder

- #001-010 Utforming rundt tunnel/bru, konstruksjoner og veg (1)
- #108-136 Kulturminner som søkes frigitt (2)
- #200-202 Midlertidige bygge- og anleggsområder
- #300 Restriksjonsone grunnvannsressurs (2)

Linjesymbol

- Plangrense
- Formålgrense
- Bestemmelsegrense
- Midlertidig bygge- og anleggsgrense
- Byggegrense (1211)
- Bebyggelse som forutsettes fjernet (1215)
- Frisiktlinje (1222)
- Regulert støyskjerm (1227)
- Bru (1252)
- Tunnel (1254)
- Grense for sikringszone
- Grense for faresone
- Grense for angitt hensynssone
- Grense for båndleggingszone

Punktsymboler

- Avkjørsel - både inn og utkjøring (1242)
- Tunnelåpning (1253)

Kartopplysninger

Kilde for basiskart: NOIS
 Dato for basiskart: 07.05.2020
 Koordinatsystem: EUREF89.NTM-10
 Høydegrunnlag: NN2000

Ekvidistanse: 1m
 Kartmålestokk: 1:1000 m

Revisjon	Dato	Saksnr.	Signatur

Detaljregulering for

E6 Roterud-Storhove


PlanID: 2019p242
 Kartgrunnlag: FKB
 Kartreferanse: EUREF89.NTM-10
 Høydegrunnlag: NN2000

Saksbehandling iht. plan- og bygningsloven	Dato	Saksnr.	Signatur
Kommunestyret sitt vedtak	08.09.2022 og 24.11.2022		
2. gangs offentlig ettersyn fra 27.01.2022 til 25.03.2022			
1. gangs offentlig ettersyn fra 18.06.2021 til 05.09.2021			
1. gangs behandling	17.06.2021		
Kunngjøring av oppstart av planarbeid	02.07.2019		

Kommunestyret sitt vedtak	Dato	Saksnr.	Signatur

Kommunestyret sitt vedtak	Dato	Saksnr.	Signatur

		Dato: 20.05.2022	Utarbeidet av: Norconsult Tegningsnummer: R13
--	--	------------------	--



Tegnforklaring

Reguleringsplan PBL 2008

§12-5. Nr. 1 - Bebyggelse og anlegg

- B Boligbebyggelse (1110)
- BU Undervisning (1162)
- BN Næringsbebyggelse (1300)
- LNF Næringsbebyggelse (1300)
- BI Industri (1340)
- BKT Øvrige kommunaltekniske anlegg (1560)
- BGV Grav- og urnelund (1700)
- BAA Kombineret bebyggelse og anleggsformål (1800)
- BKB Forretning/kontor/industri (1811)
- BFI Forretning/industri (1812)
- KP Kommunalteknisk anlegg kombinert med parkering (1900)

§12-5. Nr. 2 - Samferdselsanlegg og teknisk infrastruktur

- SV Veg (2010)
- SKV Kjøreveg (2011)
- SGS Gang-/sykkelveg (2015)
- SVT Annen veggrunn - tekniske anlegg (2018)
- SVG Annen veggrunn - grøntareal (2019)
- SKH Kollektivholdeplass (2073)
- SPA Parkering (2080)
- SAA Annen veggrunn - grøntareal kombinert med friluftsmål (2900)

§12-5. Nr. 3 - Grønnstruktur

- GT Tursti (3031)
- GF Friområde (3040)
- GP Park (3050)
- GV Vegetasjonsskjerm (3060)

§12-5. Nr. 5 - Landbruks-, natur- og friluftsmål samt reindrift

- LNF Landbruks-, natur- og friluftsområde (5100)
- LL1 Landbruk, terrengrotter/jordforbedring (5110)
- LL2 Landbruk, nydyrking/deponi (5110)
- LF Friluftsmål (5130)
- LS LNFR areal for spredt bolig- fritids- eller næringsbebyggelse, mv (5200)
- LN Naturvern (5300)

§12-5. Nr. 6 - Bruk og vern av sjø og vassdrag med tilhørende strandsone

- V Bruk og vern av sjø og vassdrag med tilhørende strandsone (6001)
- VN Naturområde (6600)
- VFV Friluftsområde i sjø og vassdrag (6710)

§12-6 - Hensynsoner

- H110 Nedslagsfelt drikkevann (110)
- H140 Frisikt (140)
- H190 Andre sikringssoner (190)
- H210 Ras- og skredfare (310)
- H320 Flomfare (320)
- H370 Høyspenningsanlegg (inkl høyspentkabler) (370)
- H530 Hensyn friluftsliv (530)
- H560 Bevaring naturmiljø (560)
- H720 Båndlegging etter lov om naturvern (720)
- H740 Båndlegging etter andre lover (740)

§12-7 - Bestemmelsesområder

- #001-010 Utforming rundt tunnel/bru, konstruksjoner og veg (1)
- #108-136 Kulturminner som søkes frigitt (2)
- #200-202 Midlertidige bygge- og anleggsområder
- #300 Restriksjonssone grunnvannressurs (2)

Linjesymbol

- Plangrense
- Formålgrense
- Bestemmelsegrense
- Midlertidig bygge- og anleggsgrense
- Byggegrense (1211)
- Bebyggelse som forutsettes fjernet (1215)
- Frisiktlinje (1222)
- Regulert støyskjerm (1227)
- Bru (1252)
- Tunnel (1254)
- Grense for sikringszone
- Grense for faresone
- Grense for angitt hensynsone
- Grense for båndleggingsone

Punktsymboler

- Avkjørsel - både inn og utkjøring (1242)
- Tunnelåpning (1253)

Kartopplysninger

Kilde for basiskart: NOIS
 Dato for basiskart: 07.05.2020
 Koordinatsystem: EUREF89.NTM-10
 Høydegrunnlag: NN2000

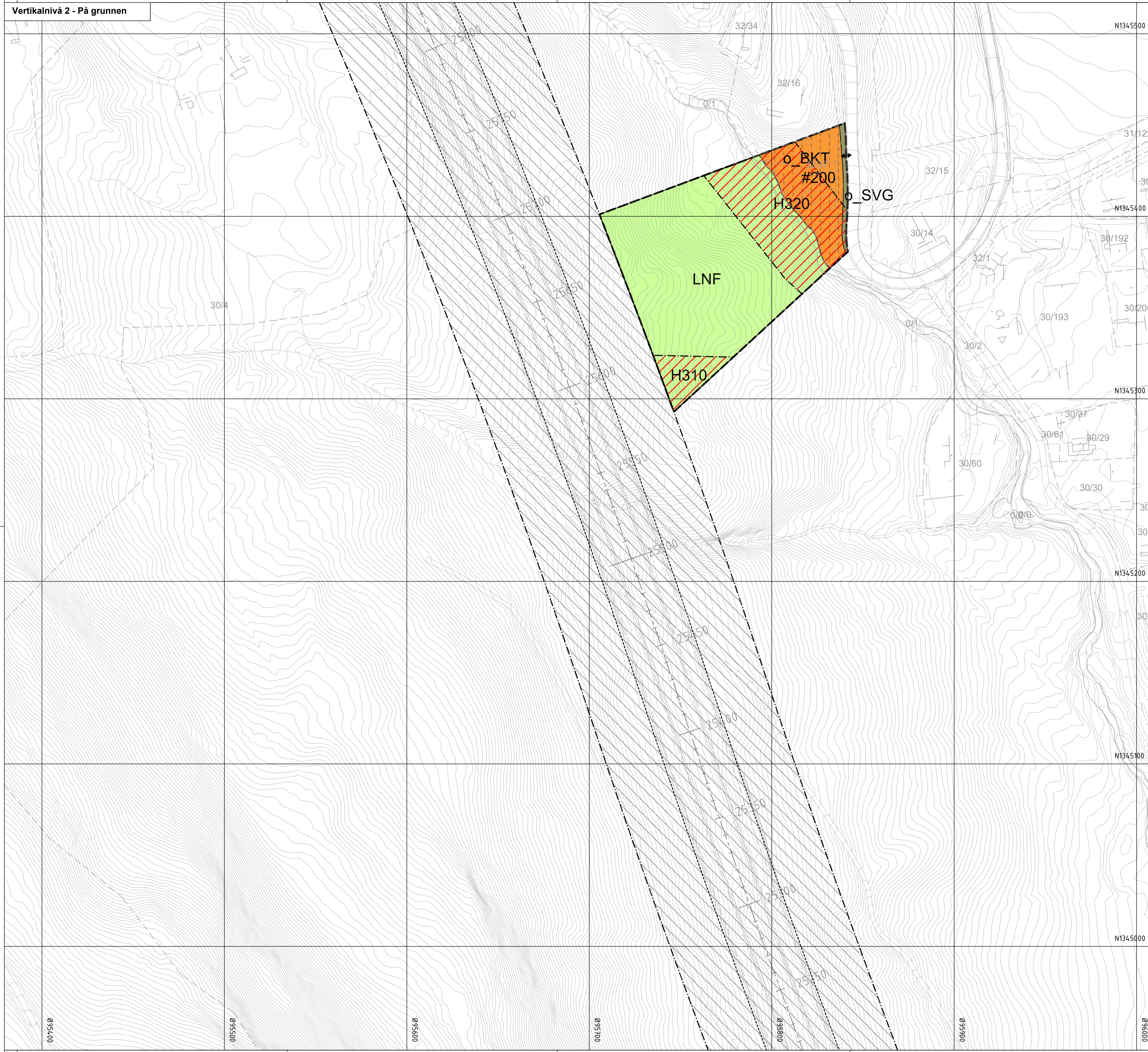
Ekvidistanse: 1m
 Kartmålestokk: 1:1000 m

Revisjon	Dato	Saksnr.	Signatur

Detaljregulering for E6 Roterud-Storhove	 PlanID: 2019p242 Kartgrunnlag: FKB Kartreferanse: EUREF89.NTM-10 Høydegrunnlag: NN2000
--	---

Saksbehandling iht. plan- og bygningsloven	Dato	Saksnr.	Signatur
Kommunestyret sitt vedtak	08.09.2022 og 24.11.2022		
2. gangs offentlig ettersyn fra 27.01.2022 til 25.03.2022			
1. gangs offentlig ettersyn fra 18.06.2021 til 05.09.2021			
1. gangs behandling	17.06.2021		
Kunngjøring av oppstart av planarbeid	02.07.2019		

		Dato: 20.05.2022	Utarbeidet av: Norconsult	Tegningsnummer: R14
--	--	------------------	---------------------------	--



Tegnforklaring

Reguleringsplan PBL 2008

- §12-5. Nr. 1 - Bebyggelse og anlegg**
- B Boligbebyggelse (1110)
 - BU Undervisning (1162)
 - BN Næringsbebyggelse (1300)
 - LNF Næringsbebyggelse (1300)
 - BI Industri (1340)
 - BKT Øvrige kommunaltekniske anlegg (1560)
 - BGV Grav- og urnelund (1700)
 - BAA Kombineret bebyggelse og anleggsformål (1800)
 - BKB Forretning/kontor/industri (1811)
 - BFI Forretning/industri (1812)
 - KP Kommunalteknisk anlegg kombinert med parkering (1900)
- §12-5. Nr. 2 - Samferdselsanlegg og teknisk infrastruktur**
- SV Veg (2010)
 - SKV Kjøreveg (2011)
 - SGS Gang-/sykkelveg (2015)
 - SVT Annen veggrunn - tekniske anlegg (2018)
 - SVG Annen veggrunn - grøntareal (2019)
 - SKH Kollektivholdeplass (2073)
 - SPA Parkering (2080)
 - SAA Annen veggrunn - grøntareal kombinert med friluftsmål (2900)
- §12-5. Nr. 3 - Grønnstruktur**
- GT Tursti (3031)
 - GF Friområde (3040)
 - GP Park (3050)
 - GV Vegetasjonsskjerm (3060)
- §12-5. Nr. 5 - Landbruks-, natur- og friluftsmål samt reindrift**
- LNF Landbruks-, natur- og friluftsområder (5100)
 - LL1 Landbruk, terrengrotter/ordforbedring (5110)
 - LL2 Landbruk, nydyrking/deponi (5110)
 - LF Friluftsmål (5130)
 - LS LNFR areal for spredt bolig- fritids- eller næringsbebyggelse, mv (5200)
 - LN Naturvern (5300)

§12-5. Nr. 6 - Bruk og vern av sjø og vassdrag med tilhørende strandsone

- V Bruk og vern av sjø og vassdrag med tilhørende strandsone (6001)
 - VN Naturområde (6600)
 - VFV Friluftsområde i sjø og vassdrag (6710)
- §12-6 - Hensynssoner**
- H110 Nedslagsfelt drikkevann (110)
 - H140 Frisikt (140)
 - H190 Andre sikringssoner (190)
 - H310 Ras- og skredfare (310)
 - H320 Flomfare (320)
 - H370 Høyspeningsanlegg (inkl høyspentkabler) (370)
 - H530 Hensyn friluftsliv (530)
 - H560 Bevaring naturmiljø (560)
 - H720 Båndlegging etter lov om naturvern (720)
 - H740 Båndlegging etter andre lover (740)

§12-7 - Bestemmelsesområder

- #001-010 Utforming rundt tunnel/bru, konstruksjoner og veg (1)
- #108-136 Kulturminner som søkes frigitt (2)
- #200-202 Midlertidige bygge- og anleggsområder
- #300 Restriksjonszone grunnvannressurs (2)

Linjesymbol

- Plangrense
- Formålgrense
- Bestemmelsegrense
- Midlertidig bygge- og anleggsgrense
- Byggegrense (1211)
- Bebyggelse som forutsettes fjernet (1215)
- Frisiktlinje (1222)
- Regulert støyskjerm (1227)
- Bru (1252)
- Tunnel (1254)
- Grense for sikringszone
- Grense for faresone
- Grense for angitt hensynssone
- Grense for båndleggingszone

Punktsymboler

- Avkjørsel - både inn og utkjøring (1242)
- Tunnelåpning (1253)

Kartopplysninger

Kilde for basiskart: NOIS
 Dato for basiskart: 07.05.2020
 Koordinatsystem: EUREF89.NTM-10
 Høydegrunnlag: NN2000

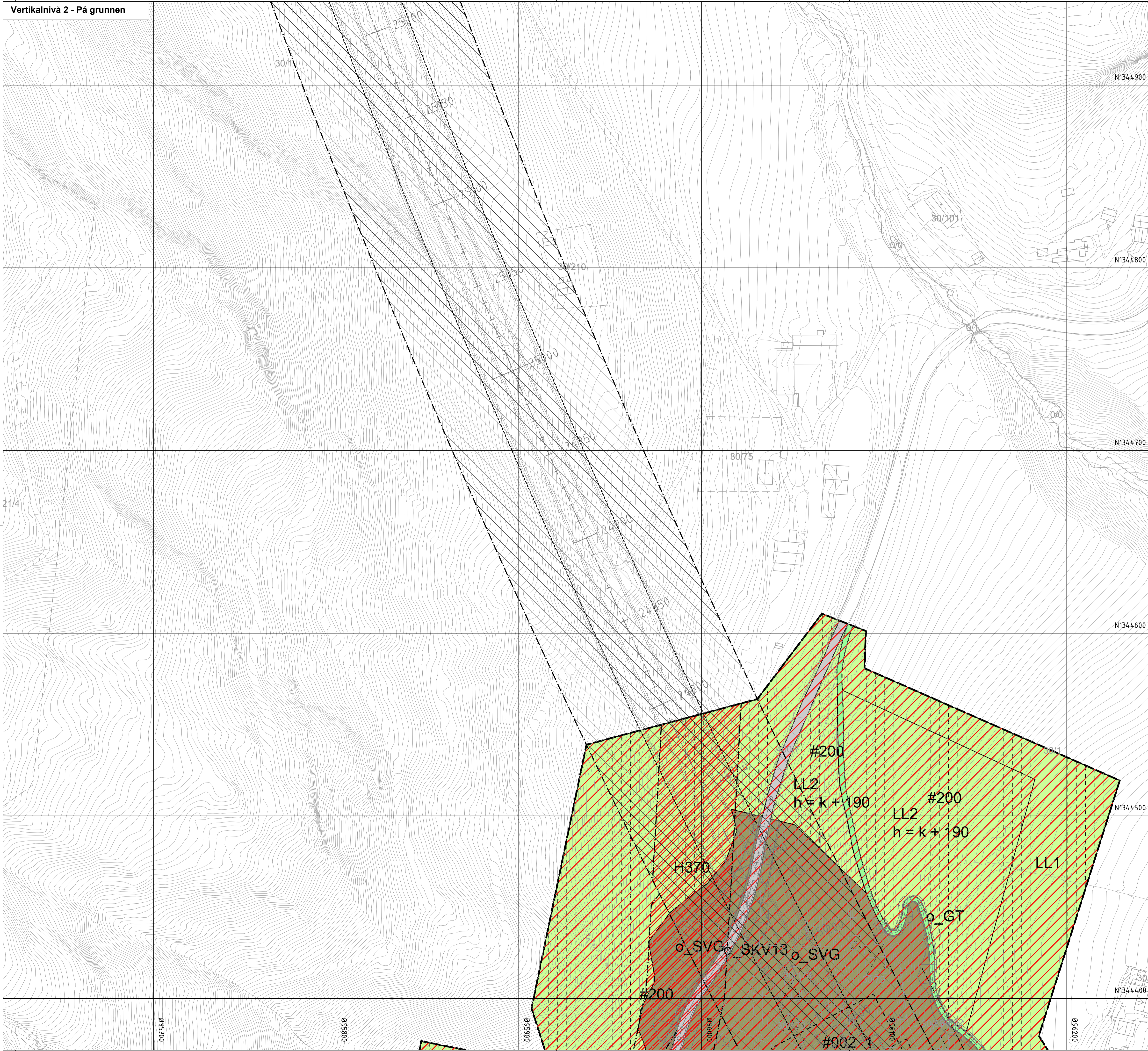
Ekvidistanse: 1m
 Kartmålestokk: 1:1000 m

Revisjon	Dato	Saksnr.	Signatur

Detaljregulering for **E6 Roterud-Storhove**

Saksbehandling iht. plan- og bygningsloven	Dato	Saksnr.	Signatur
Kommunestyret sitt vedtak	08.09.2022 og 24.11.2022		
2. gangs offentlig ettersyn fra 27.01.2022 til 25.03.2022			
1. gangs offentlig ettersyn fra 18.06.2021 til 05.09.2021			
1. gangs behandling	17.06.2021		
Kunngjøring av oppstart av planarbeid	02.07.2019		

Kunngjøring av oppstart av planarbeid	Dato	Utarbeidet av:	Tegningsnummer
	20.05.2022	Norconsult	R15



Tegnforklaring

Reguleringsplan PBL 2008

- §12-5. Nr. 1 - Bebyggelse og anlegg**
- B Boligbebyggelse (1110)
 - BU Undervisning (1162)
 - BN Næringsbebyggelse (1300)
 - LNF Næringsbebyggelse (1300)
 - BI Industri (1340)
 - BKT Øvrige kommunaltekniske anlegg (1560)
 - BGU Grav- og urnelund (1700)
 - BAA Kombineret bebyggelse og anleggsformål (1800)
 - BKB Forretning/kontor/industri (1811)
 - BFI Forretning/industri (1812)
 - KP Kommunalteknisk anlegg kombinert med parkering (1900)

§12-5. Nr. 2 - Samferdselsanlegg og teknisk infrastruktur

- SV Veg (2010)
- SKV Kjøreveg (2011)
- SGS Gang-/sykkelveg (2015)
- SVT Annen veggrunn - tekniske anlegg (2018)
- SVG Annen veggrunn - grøntareal (2019)
- SKH Kollektivholdeplass (2073)
- SPA Parkering (2080)
- SAA Annen veggrunn - grøntareal kombinert med friluftsmål (2900)

§12-5. Nr. 3 - Grønnstruktur

- GT Tursti (3031)
- GF Friområde (3040)
- GP Park (3050)
- GV Vegetasjonsskjerm (3060)

§12-5. Nr. 5 - Landbruks-, natur- og friluftsmål samt reindrift

- LNF Landbruks-, natur- og friluftsområder (5100)
- LL1 Landbruk, terrengrondering/jordforbedring (5110)
- LL2 Landbruk, nydyrking/deponi (5110)
- LF Friluftsmål (5130)
- LS LNFR areal for spredt bolig- fritids- eller næringsbebyggelse, mv (5200)
- LN Naturvern (5300)

§12-5. Nr. 6 - Bruk og vern av sjø og vassdrag med tilhørende strandsone

- V Bruk og vern av sjø og vassdrag med tilhørende strandsone (6001)
- VN Naturområde (6600)
- VFV Friluftsområde i sjø og vassdrag (6710)

§12-6 - Hensynsoner

- H110 Nedslagsfelt drikkevann (110)
- H140 Frisikt (140)
- H190 Andre sikringsoner (190)
- H310 Ras- og skredfare (310)
- H320 Flomfare (320)
- H370 Høyspenningsanlegg (inkl høyspentkabler) (370)
- H530 Hensyn friluftsliv (530)
- H560 Bevaring naturmiljø (560)
- H720 Båndlegging etter lov om naturvern (720)
- H740 Båndlegging etter andre lover (740)

§12-7 - Bestemmelsesområder

- #001-010 Utforming rundt tunnel/bru, konstruksjoner og veg (1)
- #108-136 Kulturminner som søkes frigitt (2)
- #200-202 Midlertidige bygge- og anleggsområder
- #300 Restriksjonsområde grunnvannressurs (2)

Linjesymbol

- Plangrense
- Formålgrense
- Bestemmelsegrense
- Midlertidig bygge- og anleggsgrense
- Byggegrense (1211)
- Bebyggelse som forutsettes fjernet (1215)
- Frisiktlinje (1222)
- Regulert støyskjerm (1227)
- Bru (1252)
- Tunnel (1254)
- Grense for sikringszone
- Grense for faresone
- Grense for angitt hensynszone
- Grense for båndleggingszone

Punktsymboler

- Avkjørsel - både inn og utkjøring (1242)
- Tunnelåpning (1253)

Kartopplysninger

Kilde for basiskart: NOIS
 Dato for basiskart: 07.05.2020
 Koordinatsystem: EUREF89.NTM-10
 Høydegrunnlag: NN2000

Ekvidistanse: 1m
 Kartmålestokk: 1:1000 m
 0 25 50m

Revisjon	Dato	Saksnr.	Signatur

Detaljregulering for

E6 Roterud-Storhove


Saksbehandling iht. plan- og bygningsloven

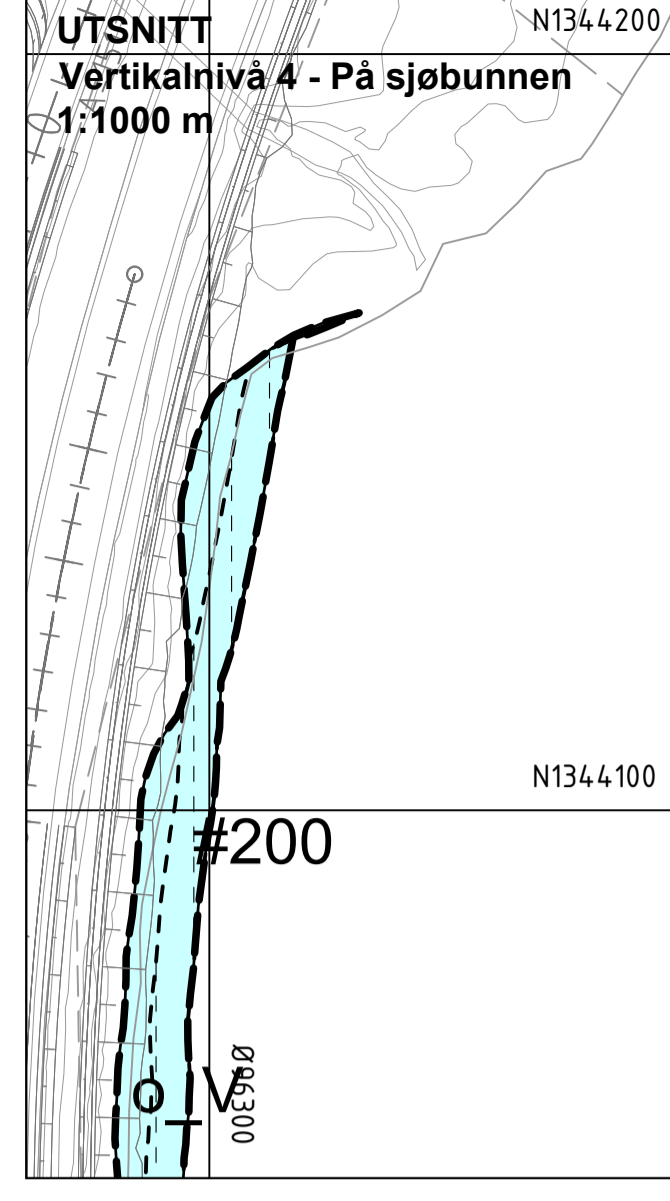
Kommunestyret sitt vedtak

2. gangs offentlig ettersyn fra 27.01.2022 til 25.03.2022
 1. gangs offentlig ettersyn fra 18.06.2021 til 05.09.2021
 1. gangs behandling

Kunngjøring av oppstart av planarbeid

Date: 20.05.2022
 Utarbeidet av: Norconsult
 Tegningsnummer: R16





Tegnforklaring

Reguleringsplan PBL 2008 §12-5. Nr. 1 - Bebyggelse og anlegg

- B Boligbebyggelse (1110)
- BU Undervisning (1162)
- BN Næringsbebyggelse (1300)
- LNF Næringsbebyggelse (1300)
- BI Industri (1340)
- BKT Øvrige kommunaltekniske anlegg (1560)
- BGU Grav- og urnelund (1700)
- BAA Kombineret bebyggelse og anleggsformål (1800)
- BKB Forretning/kontor/industri (1811)
- BFI Forretning/industri (1812)
- KP Kommunalteknisk anlegg kombinert med parkering (1900)

§12-5. Nr. 2 - Samferdselsanlegg og teknisk infrastruktur

- SV Veg (2010)
- SKV Kjøreveg (2011)
- SGS Gang-/sykkelveg (2015)
- SVT Annen veggrunn - tekniske anlegg (2018)
- SVG Annen veggrunn - grøntareal (2019)
- SKH Kollektivholdeplass (2073)
- SPA Parkering (2080)
- SAA Annen veggrunn - grøntareal kombinert med friluftsmål (2900)

§12-5. Nr. 3 - Grønnstruktur

- GT Tursti (3031)
- GF Friområde (3040)
- GP Park (3050)
- GV Vegetasjonsskjerm (3060)

§12-5. Nr. 5 - Landbruks-, natur- og friluftsmål samt reindrift

- LNF Landbruks-, natur- og friluftsmål (5100)
- LL1 Landbruk, terrengrondering/jordforbedring (5110)
- LL2 Landbruk, nydyrking/deponi (5110)
- LF Friluftsmål (5130)
- LS LNFR areal for spredt bolig- fritids- eller næringsbebyggelse, mv (5200)
- LN Naturvern (5300)

§12-5. Nr. 6 - Bruk og vern av sjø og vassdrag med tilhørende strandsone

- V Bruk og vern av sjø og vassdrag med tilhørende strandsone (6001)
- VN Naturområde (6600)
- VFV Friluftsområde i sjø og vassdrag (6710)

§12-6 - Hensynssoner

- H110 Nedslagsfelt drikkevann (110)
- H140 Frisikt (140)
- H190 Andre sikringssoner (190)
- H310 Ras- og skredfare (310)
- H320 Flomfare (320)
- H370 Høyspeningsanlegg (inkl høyspenetkabler) (370)
- H530 Hensyn friluftsliv (530)
- H560 Bevaring naturmiljø (560)
- H720 Båndlegging etter lov om naturvern (720)
- H740 Båndlegging etter andre lover (740)

§12-7 - Bestemmelsesområder

- #001-010 Utforming rundt tunnel/bru, konstruksjoner og veg (1)
- #108-136 Kulturminner som søkes frigitt (2)
- #200-202 Midlertidige bygge- og anleggsområder
- #300 Restriksjonsone grunnvannssjurs (2)

Linjesymbol

- Plangrense
- Formålgrense
- Bestemmelsegrense
- Midlertidig bygge- og anleggsgrense
- Byggegrense (1211)
- Byggelse som forutsettes fjernet (1215)
- Frisiktlinje (1222)
- Regulert støyskjerm (1227)
- Bru (1252)
- Tunnel (1254)
- Grense for sikringszone
- Grense for faresone
- Grense for angitt hensynszone
- Grense for båndleggingszone

Punktsymboler

- Avkjørsel - både inn og utkjøring (1242)
- Tunnelåpning (1253)

Kartopplysninger

Kilde for basiskart: NOIS
 Dato for basiskart: 07.05.2020
 Koordinatsystem: EUREF89.NTM-10
 Høydegrunnlag: NN2000

Ekvidistanse: 1m
 Kartmålestokk: 1:1000 m

Revisjon	Dato	Saksnr.	Signatur

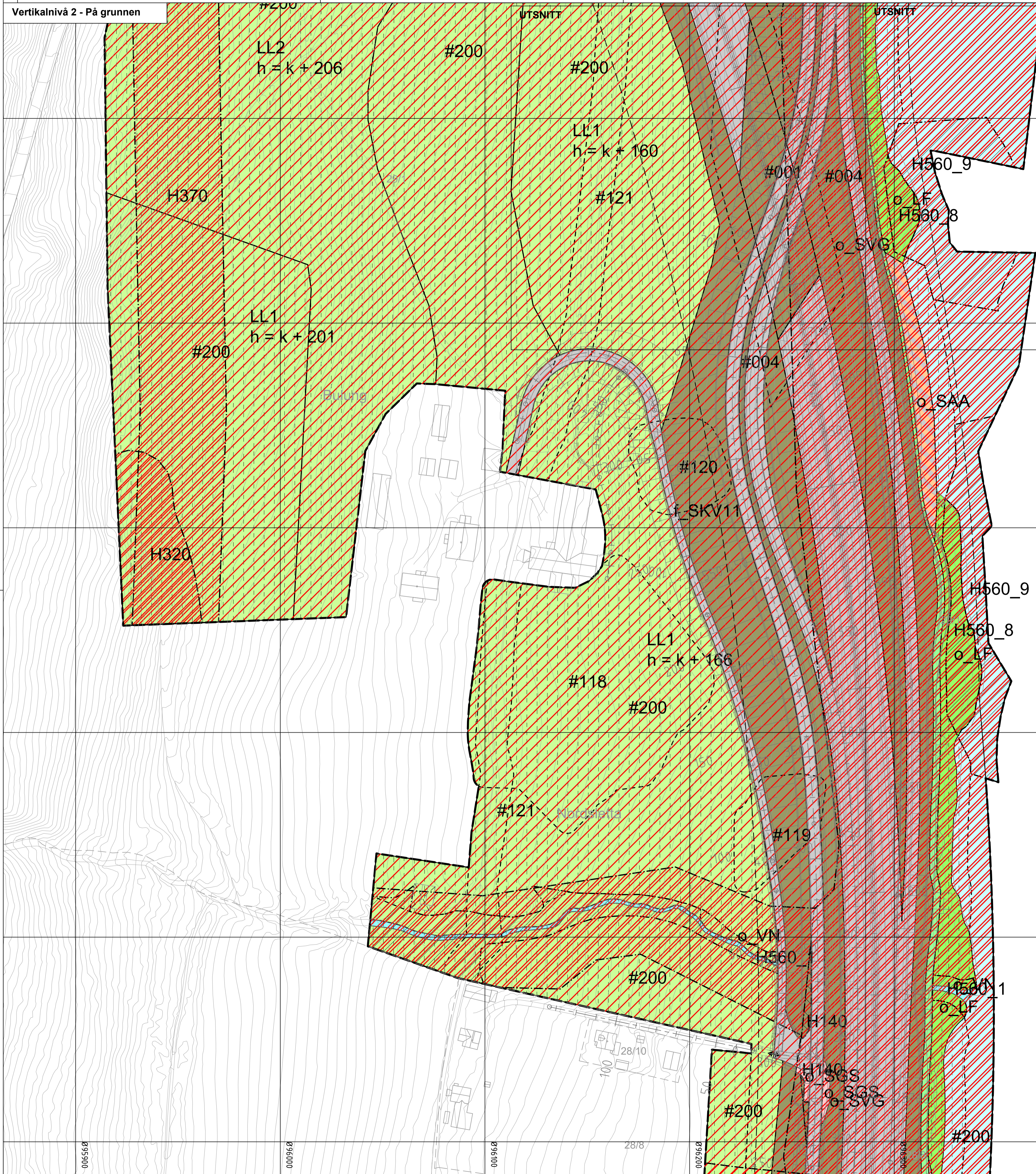
Detailregulering for E6 Roterud-Storhove

Saksbehandling iht. plan- og bygningsloven	Dato	Saksnr.	Signatur

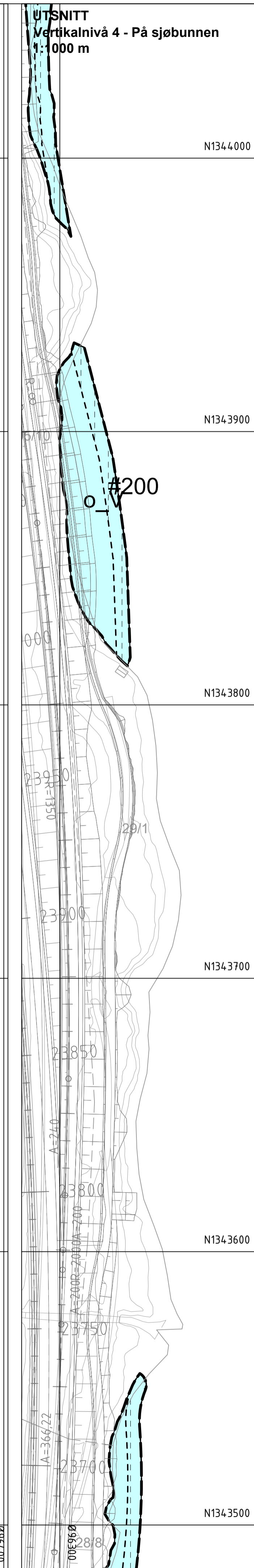
Kommunestyret sitt vedtak	Dato	Saksnr.	Signatur
2. gangs offentlig ettersyn fra 27.01.2022 til 25.03.2022	08.09.2022 og 24.11.2022		
1. gangs offentlig ettersyn fra 18.06.2021 til 05.09.2021			
1. gangs behandling	17.06.2021		
Kunngjøring av oppstart av planarbeid	02.07.2019		

Kommune	Dato	Utarbeidet av:	Tegningsnummer
Lillemor kommune	20.05.2022	Norconsult	R17

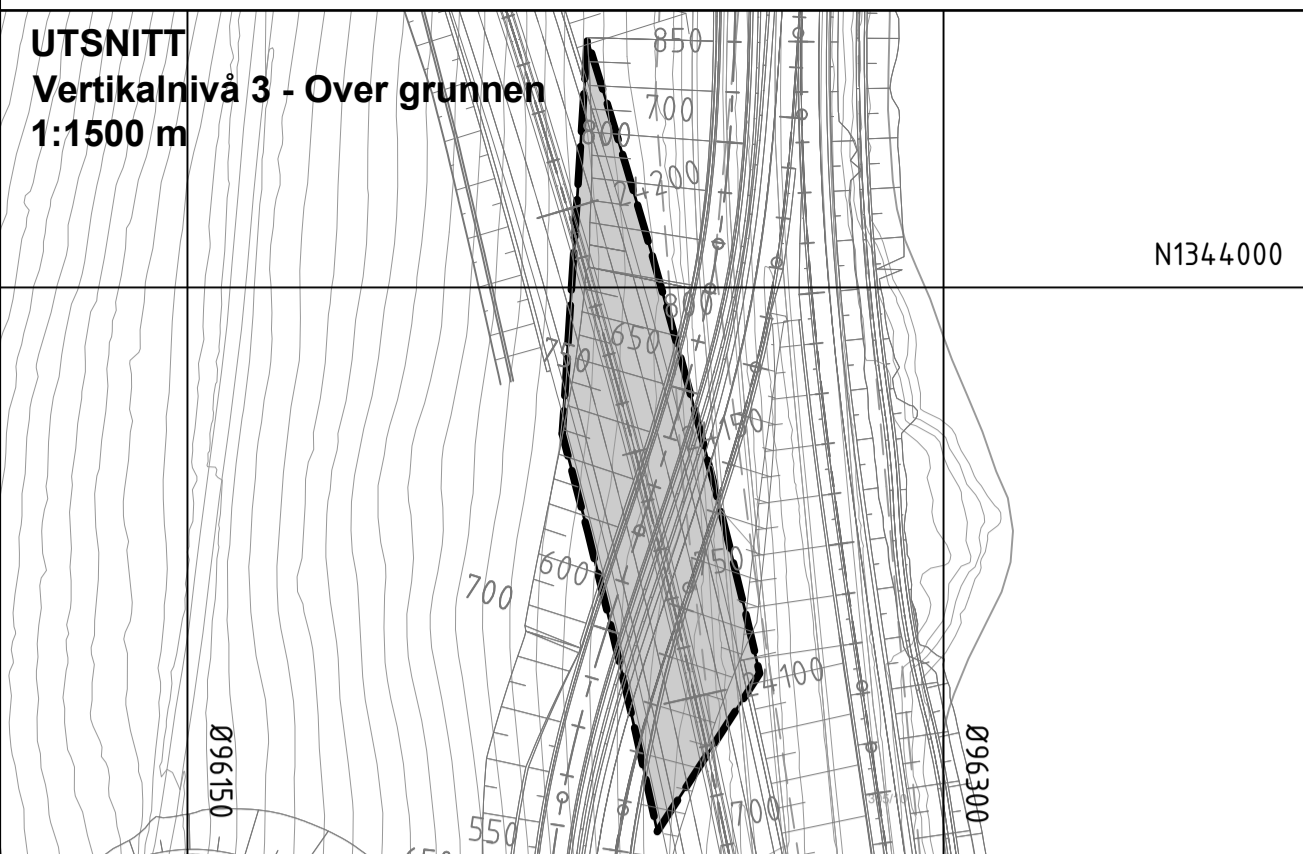
Vertikalnivå 2 - På grunnen



Vertikalnivå 4 - På sjøbunnen
1:1000 m



Vertikalnivå 3 - Over grunnen
1:1500 m



Tegnforklaring

Reguleringsplan PBL 2008

§12-5. Nr. 1 - Bebyggelse og anlegg

- B Boligbebyggelse (1110)
- BU Undervisning (1162)
- BN Næringsbebyggelse (1300)
- LNF Næringsbebyggelse (1300)
- Industri (1340)
- BKT Øvrige kommunaltekniske anlegg (1560)
- BGU Grav- og urnelund (1700)
- BAA Kombineret bebyggelse og anleggsmål (1800)
- BKB Forretning/kontor/industri (1811)
- BFI Forretning/industri (1812)
- KP Kommunalteknisk anlegg kombinert med parkering (1900)

§12-5. Nr. 2 - Samferdselsanlegg og teknisk infrastruktur

- SV Veg (2010)
- SKV Kjøreveg (2011)
- SGS Gang-/sykkelveg (2015)
- SVT Annen veggrunn - tekniske anlegg (2018)
- SVG Annen veggrunn - grøntareal (2019)
- SKH Kollektivholdeplass (2073)
- SPA Parkering (2080)
- SAA Annen veggrunn - grøntareal kombinert med friluftsmål (2900)

§12-5. Nr. 3 - Grønnstruktur

- GT Tursti (3031)
- GF Friområde (3040)
- GP Park (3050)
- GV Vegetasjonsskjerm (3060)

§12-5. Nr. 5 - Landbruks-, natur- og friluftsmål samt reindrift

- LNF Landbruks-, natur- og friluftsmål (5100)
- LL1 Landbruk, terrengrønting/jordforbedring (5110)
- LL2 Landbruk, nydyrking/deponi (5110)
- LF Friluftsmål (5130)
- LS LNFR areal for spredt bolig- fritids- eller næringsbebyggelse, mv (5200)
- LN Naturvern (5300)

§12-5. Nr. 6 - Bruk og vern av sjø og vassdrag med tilhørende strandsone

- V Bruk og vern av sjø og vassdrag med tilhørende strandsone (6001)
- VN Naturområde (6600)
- VFV Friluftsområde i sjø og vassdrag (6710)

§12-6 - Hensynssoner

- H110 Nedslagsfelt drikkevann (110)
- H140 Frisikt (140)
- H190 Andre sikringssoner (190)
- H310 Ras- og skredfare (310)
- H320 Flomfare (320)
- H370 Høyspeningsanlegg (inkl høyspentkabler) (370)
- H530 Hensyn friluftsliv (530)
- H560 Bevaring naturmiljø (560)
- H720 Båndlegging etter lov om naturvern (720)
- H740 Båndlegging etter andre lover (740)

§12-7 - Bestemmelseområder

- #001-010 Utforming rundt tunnel/bru, konstruksjoner og veg (1)
- #108-136 Kulturminner som søkes frigitt (2)
- #200-202 Midlertidige bygge- og anleggsmål
- #300 Restriksjonszone grunnvannsressurs (2)

Linjesymbol

- Plangrense
- Formålgrense
- Bestemmelsegrense
- Midlertidig bygge- og anleggsgrense
- Byggeline (1211)
- Bebyggelse som forutsettes fjernet (1215)
- Frisiktlinje (1222)
- Regulert støyskjerm (1227)
- Bru (1252)
- Tunnel (1254)
- Grense for sikringszone
- Grense for faresone
- Grense for angitt hensynssone
- Grense for båndleggingszone

Punktsymboler

- Avkjørsel - både inn og utkjøring (1242)
- ⤴ Tunnelåpning (1253)

Kartopplysninger

Kilde for basiskart: NOIS
 Dato for basiskart: 07.05.2020
 Koordinatsystem: EUREF89.NTM-10
 Høydegrunnlag: NN2000

Ekvidistanse: 1m
 Kartmålestokk: 1:1000 m

Revisjon

	Dato	Saksnr.	Signatur

Detaljregulering for

E6 Roterud-Storhove

PlanID:	2019p242
Kartgrunnlag:	FKB
Kartreferanse:	EUREF89.NTM-10
Høydegrunnlag:	NN2000

Saksbehandling iht. plan- og bygningsloven

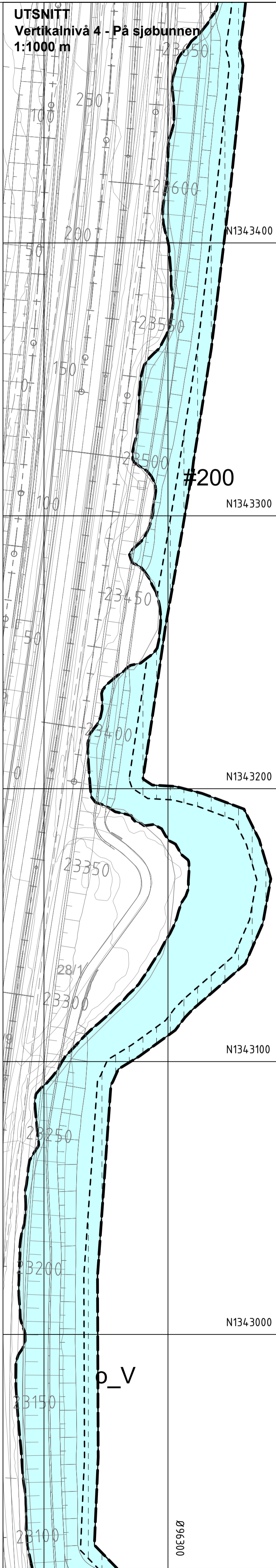
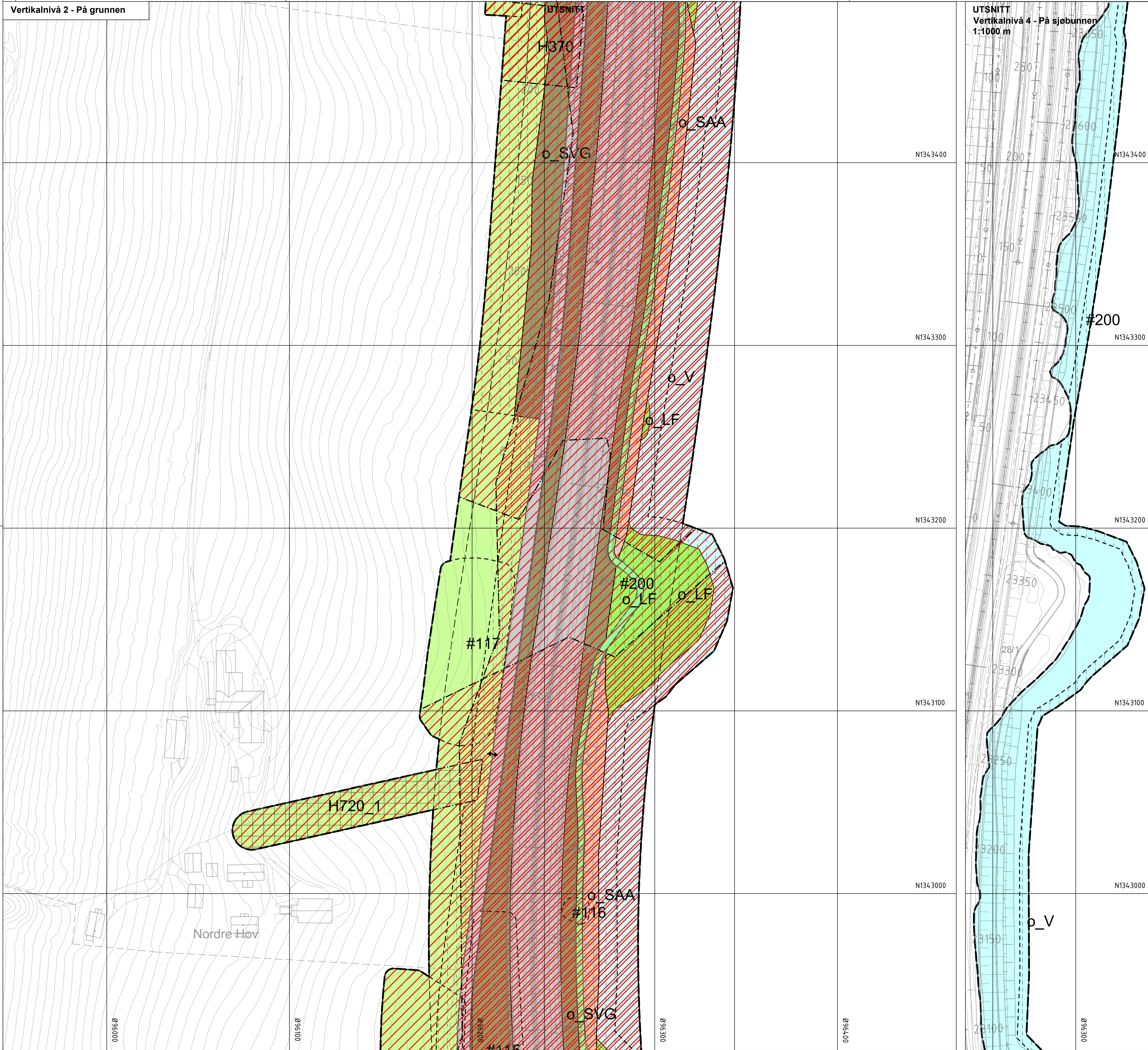
	Dato	Saksnr.	Signatur
Kommunestyret sitt vedtak	08.09.2022 og 24.11.2022		
2. gangs offentlig ettersyn fra	27.01.2022 til 25.03.2022		
1. gangs offentlig ettersyn fra	18.06.2021 til 05.09.2021		
1. gangs behandling	17.06.2021		
Kunngjøring av oppstart av planarbeid	02.07.2019		

Kunngjøring av oppstart av planarbeid

	Dato:	Utarbeidet av:	Tegningsnummer
	20.05.2022	Norconsult	R18



Vertikalnivå 2 - På grunnen



Tegnforklaring

Reguleringsplan PBL 2008

- §12-5. Nr. 1 - Bebyggelse og anlegg**
- B Boligbebyggelse (1110)
 - BU Undervisning (1162)
 - BN Næringsbebyggelse (1300)
 - LNF Næringsbebyggelse (1300)
 - BI Industri (1340)
 - BKT Øvrige kommunaltekniske anlegg (1560)
 - BGU Grav- og urnelund (1700)
 - BAA Kombineret bebyggelse og anleggsformål (1800)
 - BKB Forretning/kontor/industri (1811)
 - BFI Forretning/industri (1812)
 - KP Kommunalteknisk anlegg kombinert med parkering (1900)

§12-5. Nr. 2 - Samferdselsanlegg og teknisk infrastruktur

- SV Veg (2010)
- SKV Kjøreveg (2011)
- SGS Gang-/sykkelveg (2015)
- SVT Annen veggrunn - tekniske anlegg (2018)
- SVG Annen veggrunn - grøntareal (2019)
- SKH Kollektivholdeplass (2073)
- SPA Parkering (2080)
- SAA Annen veggrunn - grøntareal kombinert med friluftsmål (2900)

§12-5. Nr. 3 - Grønnstruktur

- GT Tursti (3031)
- GF Friområde (3040)
- GP Park (3050)
- GV Vegetasjonsskjerm (3060)

§12-5. Nr. 5 - Landbruks-, natur- og friluftsmål samt reindrift

- LNF Landbruks-, natur- og friluftsområder (5100)
- LL1 Landbruk, terrengarndering/jordforbedring (5110)
- LL2 Landbruk, nydyrking/deponi (5110)
- LF Friluftsmål (5130)
- LS LNFR areal for spredt bolig- fritids- eller næringsbebyggelse, mv (5200)
- LN Naturvern (5300)

§12-5. Nr. 6 - Bruk og vern av sjø og vassdrag med tilhørende strandsone

- V Bruk og vern av sjø og vassdrag med tilhørende strandsone (6001)
- VN Naturområde (6600)
- VFV Friluftsområde i sjø og vassdrag (6710)

§12-6 - Hensynsområder

- H110 Nedslagsfelt drikkevann (110)
- H140 Frisikt (140)
- H190 Andre sikringsoner (190)
- H210 Ras- og skredfare (310)
- H320 Flomfare (320)
- H370 Høyspeningsanlegg (inkl høyspentkabler) (370)
- H530 Hensyn friluftsliv (530)
- H560 Bevaring naturmiljø (560)
- H720 Båndlegging etter lov om naturvern (720)
- H740 Båndlegging etter andre lover (740)

§12-7 - Bestemmelseområder

- #001-010 Utforming rundt tunnel/bru, konstruksjoner og veg (1)
- #108-136 Kulturminner som søkes frigitt (2)
- #200-202 Midlertidige bygge- og anleggsområder
- #300 Restriksjonsområde grunnvannsressurs (2)

Linjesymbol

- Plangrense
- Formålgrense
- Bestemmelsegrense
- Midlertidig bygge- og anleggsgrense
- Byggegrense (1211)
- Bebyggelse som forutsettes fjernet (1215)
- Frisiktlinje (1222)
- Regulert støyskjerm (1227)
- Bru (1252)
- Tunnel (1254)
- Grense for sikringszone
- Grense for faresone
- Grense for angitt hensynsområde
- Grense for båndleggingszone

Punktsymboler

- Avkjørsel - både inn og utkjøring (1242)
- Tunnelåpning (1253)

Kartopplysninger

Kilde for basiskart: NOIS
 Dato for basiskart: 07.05.2020
 Koordinatsystem: EUREF89.NTM-10
 Høydegrunnlag: NN2000

Ekvidistanse: 1m
 Kartmålestokk: 1:1000 m
 0 25 50m

Revisjon	Dato	Saksnr.	Signatur

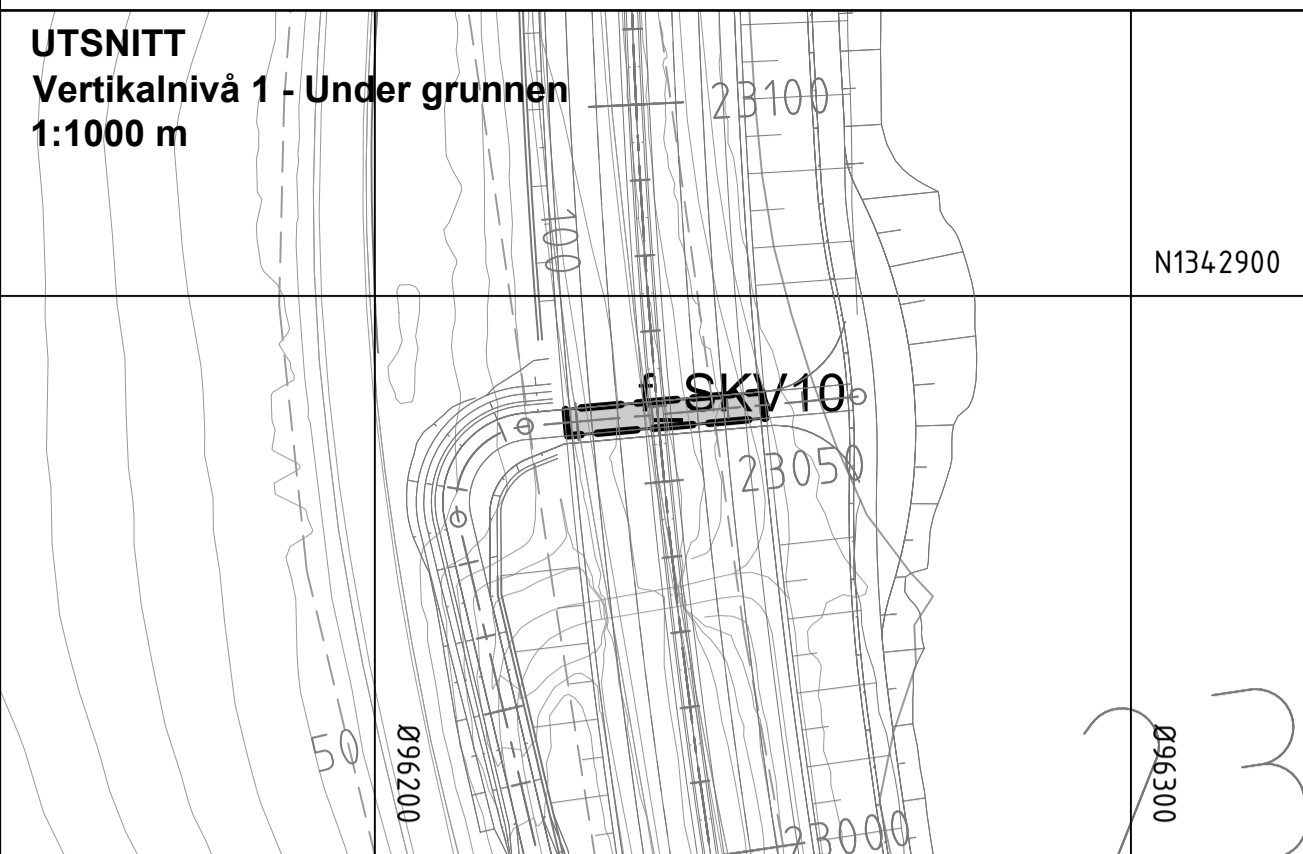
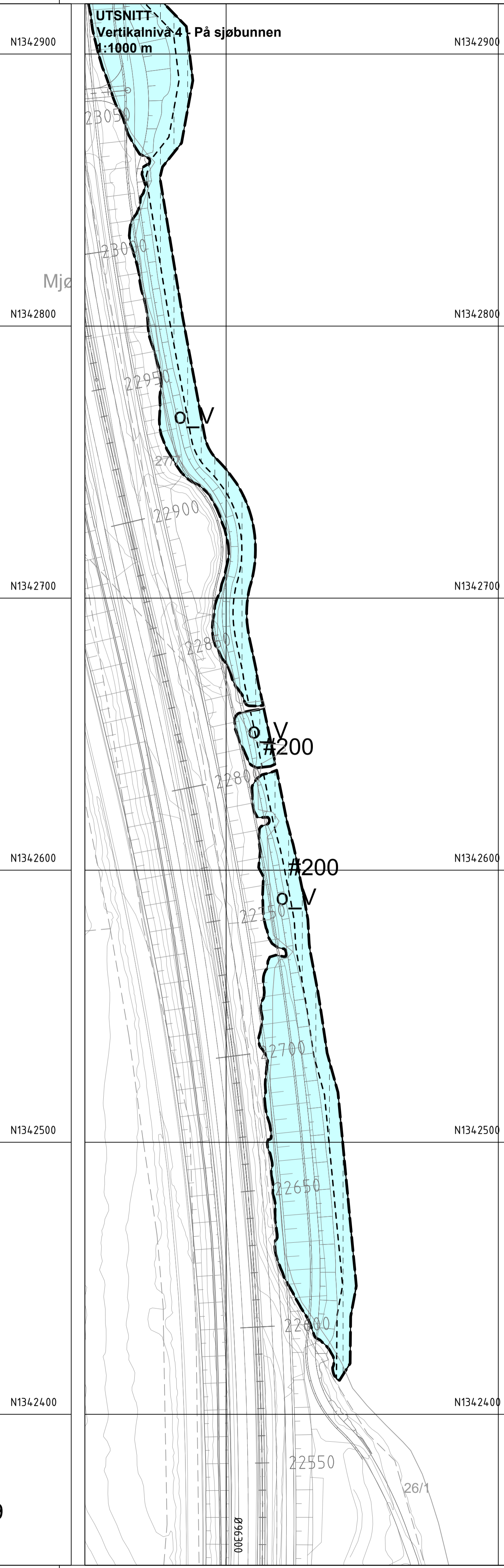
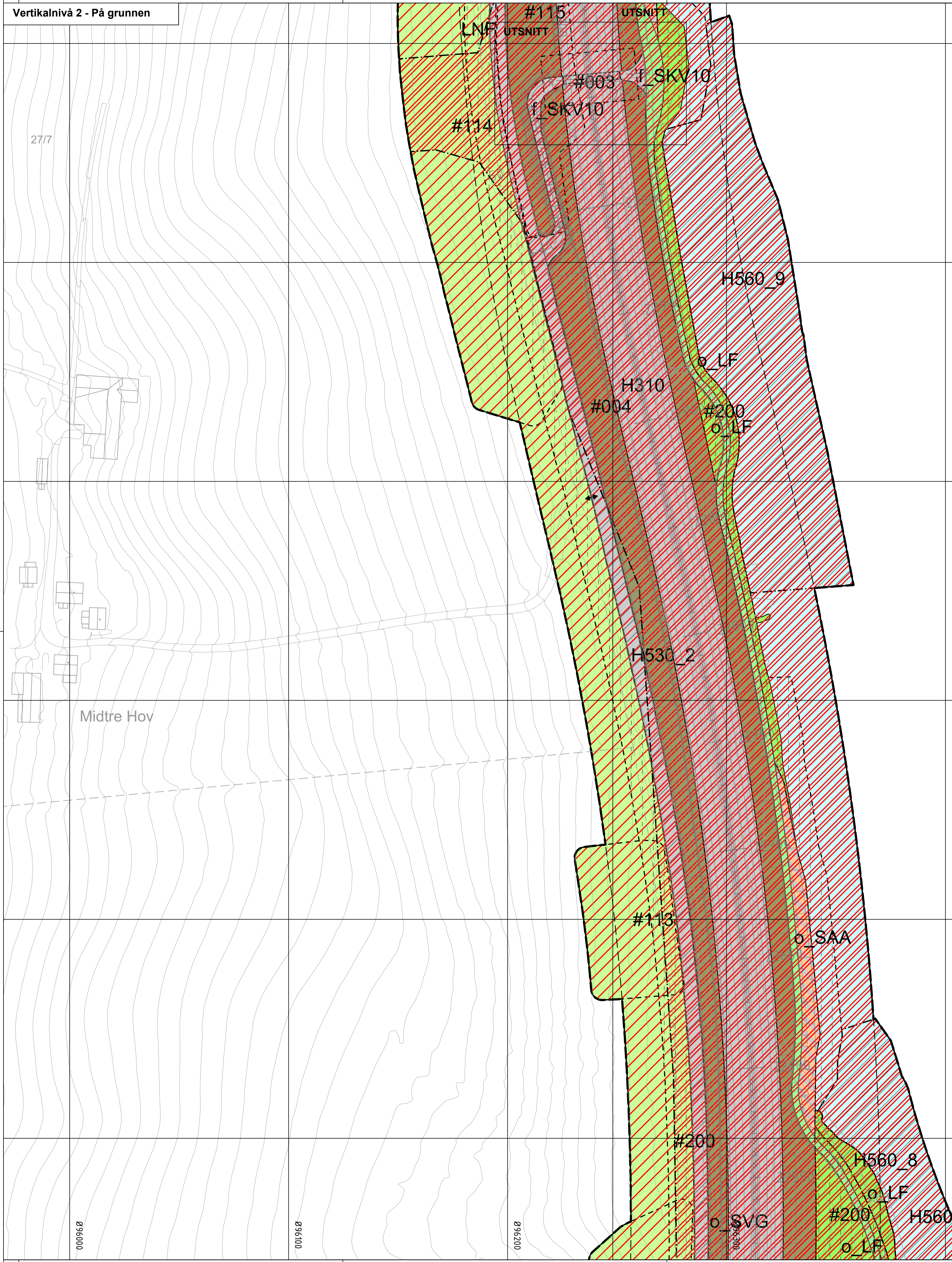
Detaljregulering for

E6 Roterud-Storhove

Saksbehandling iht. plan- og bygningsloven

Kommunestyret sitt vedtak	Dato	Saksnr.	Signatur
2. gangs offentlig ettersyn fra 27.01.2022 til 25.03.2022	08.09.2022 og 24.11.2022		
1. gangs offentlig ettersyn fra 18.06.2021 til 05.09.2021			
1. gangs behandling	17.06.2021		
Kunngjøring av oppstart av planarbeid	02.07.2019		

Kunngjøring av oppstart av planarbeid



Tegnforklaring

Reguleringsplan PBL 2008	
§12-5. Nr. 1 - Bebyggelse og anlegg	§12-5. Nr. 6 - Bruk og vern av sjø og vassdrag med tilhørende strandsone
B Boligbebyggelse (1110)	V Bruk og vern av sjø og vassdrag med tilhørende strandsone (6001)
BU Undervisning (1162)	VN Naturområde (6600)
BN Næringsbebyggelse (1300)	VFV Friluftsområde i sjø og vassdrag (6710)
LNF Næringsbebyggelse (1300)	§12-6 - Hensynssoner
BI Industri (1340)	H10 Nedslagsfelt drikkevann (110)
BKT Øvrige kommunaltekniske anlegg (1560)	H140 Frisikt (140)
BGU Grav- og urnelund (1700)	H190 Andre sikringssoner (190)
BAA Kombineret bebyggelse og anleggsformål (1800)	H310 Ras- og skredfare (310)
BKB Forretning/kontor/industri (1811)	H320 Flomfare (320)
BFI Forretning/industri (1812)	H370 Høyspenningsanlegg (inkl høyspennkabler) (370)
KP Kommunalteknisk anlegg kombinert med parkering (1900)	H370 Høyspenningsanlegg (inkl høyspennkabler) (370)
§12-5. Nr. 2 - Samferdselsanlegg og teknisk infrastruktur	H530 Hensyn friluftsliv (530)
SV Veg (2010)	H560 Bevaring naturmiljø (560)
SKV Kjøreveg (2011)	H720 Båndlegging etter lov om naturvern (720)
SGS Gang-/sykkelveg (2015)	H740 Båndlegging etter andre lover (740)
SVT Annen veggrunn - tekniske anlegg (2018)	§12-7 - Bestemmelseområder
SVG Annen veggrunn - grøntareal (2019)	#001-010 Utforming rundt tunnel/bru, konstruksjoner og veg (1)
SKH Kollektivholdeplass (2073)	#108-136 Kulturminner som søkes frigitt (2)
SPA Parkering (2080)	#200-202 Midlertidige bygge- og anleggsområder
SAA Annen veggrunn - grøntareal kombinert med friluftsmål (2900)	#300 Restriksjonsone grunnvannressurs (2)
§12-5. Nr. 3 - Grønnstruktur	Linjesymbol
GT Tursti (3031)	— Plangrense
GF Friområde (3040)	— Formålgrense
GP Park (3050)	--- Bestemmelsegrense
GV Vegetasjonsskjerm (3060)	--- Midlertidig bygge- og anleggsgrense
§12-5. Nr. 5 - Landbruks-, natur- og friluftsmål samt reindrift	--- Byggegrense (1211)
LNF Landbruks-, natur- og friluftsområder (5100)	--- Bebyggelse som forutsettes fjernet (1215)
LL1 Landbruk, terrengrotter/jordforbedring (5110)	--- Frisiktlinje (1222)
LL2 Landbruk, nydyrking/deponi (5110)	--- Regulert støyskjerm (1227)
LF Friluftsmål (5130)	--- Bru (1252)
LS LNFR areal for spredt bolig- fritids- eller næringsbebyggelse, mv (5200)	--- Tunnel (1254)
LN Naturvern (5300)	--- Grense for sikringsone
	--- Grense for faresone
	--- Grense for angitt hensynssone
	--- Grense for båndleggingssone
	Punktsymboler
	↔ Avkjørsel - både inn og utkjøring (1242)
	⤵ Tunnelåpning (1253)

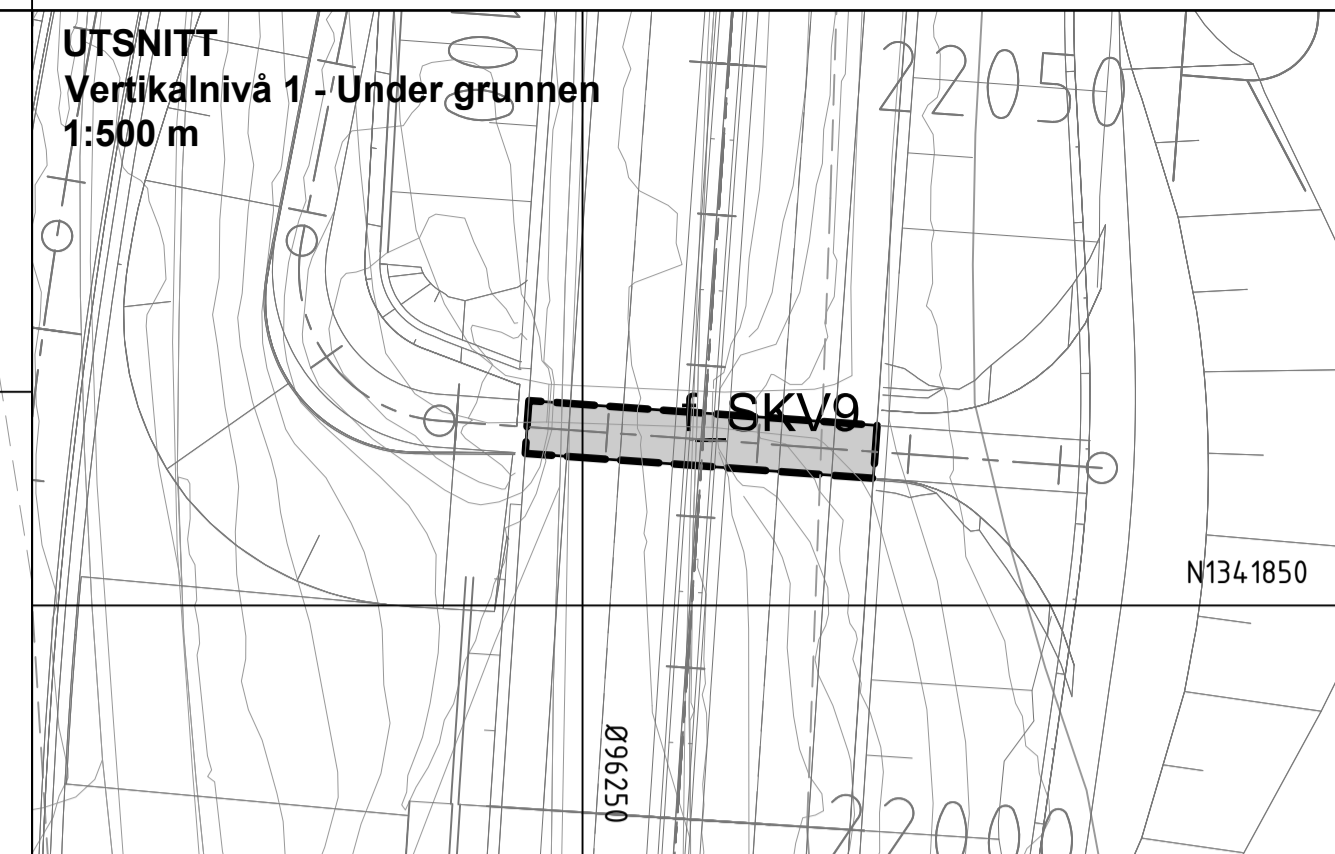
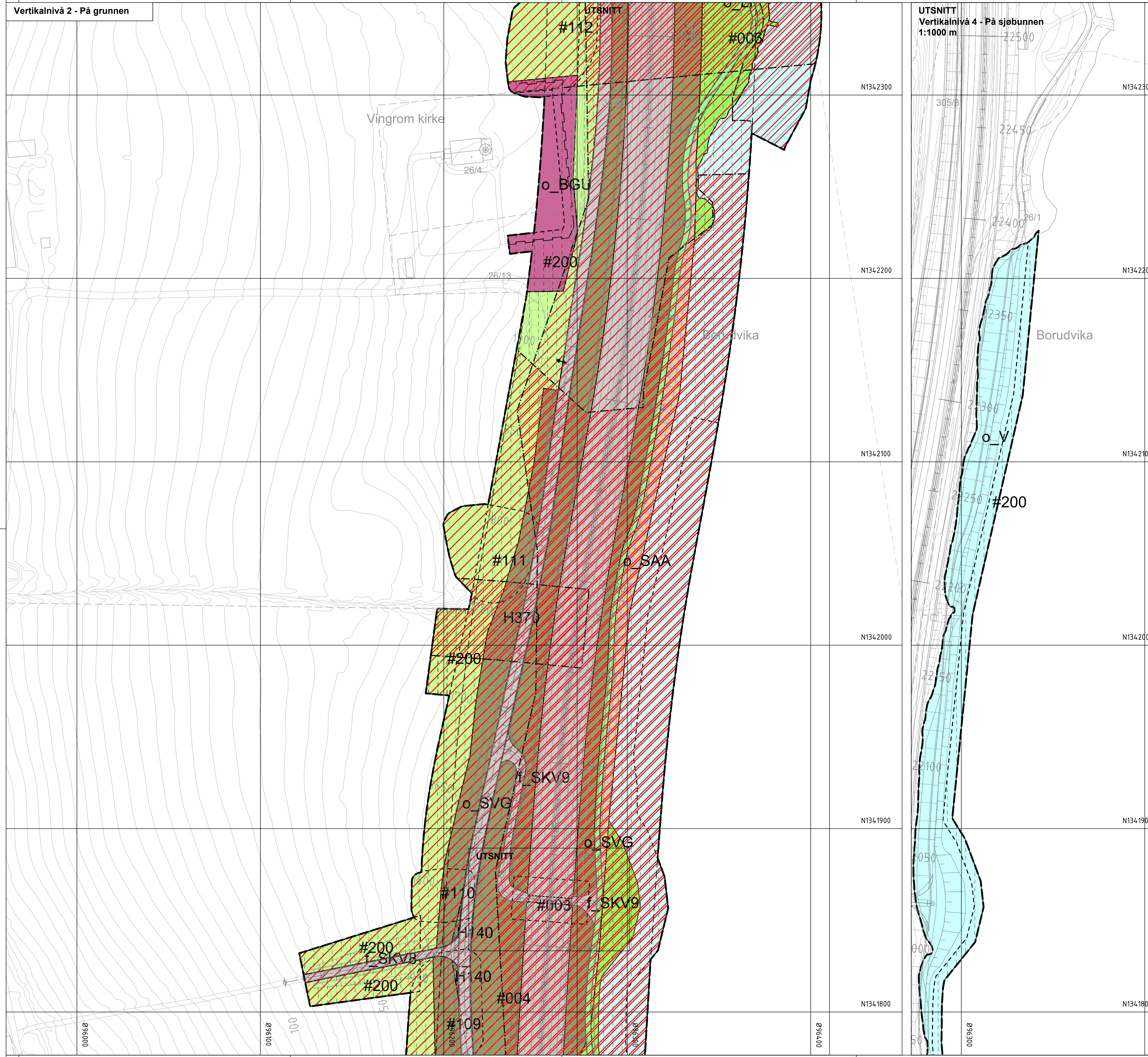
Kartopplysninger	Ekvidistanse: 1m
Kilde for basiskart: NOIS	Kartmålestokk: 1:1000 m
Dato for basiskart: 07.05.2020	0 25 50m
Koordinatsystem: EUREF89.NTM-10	
Høydegrunnlag: NN2000	

Revisjon	Dato	Saksnr.	Signatur
Detailregulering for			
E6 Roterud-Storhove			
Saksbehandling iht. plan- og bygningsloven			
Kommunestyret sitt vedtak	Dato	Saksnr.	Signatur
2. gangs offentlig ettersyn fra 27.01.2022 til 25.03.2022	08.09.2022 og 24.11.2022		
1. gangs offentlig ettersyn fra 18.06.2021 til 05.09.2021			
1. gangs behandling	17.06.2021		
Kunngjøring av oppstart av planarbeid	02.07.2019		
	Dato:	Utarbeidet av:	Tegningsnummer
	20.05.2022	Norconsult	R20

Vertikalnivå 2 - På grunnen

UTSNITT
Vertikalnivå 4 - På sjøbunnen
1:1000 m

UTSNITT
Vertikalnivå 1 - Under grunnen
1:500 m



Tegnforklaring

Reguleringsplan PBL 2008

§12-5. Nr. 1 - Bebyggelse og anlegg

- █ B Boligbebyggelse (1110)
- █ BU Undervisning (1162)
- █ BN Næringsbebyggelse (1300)
- █ LNF Næringsbebyggelse (1300)
- █ BI Industri (1340)
- █ BKT Øvrige kommunaltekniske anlegg (1560)
- █ BGU Grav- og urnelund (1700)
- █ BAA Kombineret bebyggelse og anleggsformål (1800)
- █ BKB Forretning/kontor/industri (1811)
- █ BFI Forretning/industri (1812)
- █ KP Kommunalteknisk anlegg kombinert med parkering (1900)

§12-5. Nr. 2 - Samferdselsanlegg og teknisk infrastruktur

- █ SV Veg (2010)
- █ SKV Kjøreveg (2011)
- █ SGS Gang-/sykkelveg (2015)
- █ SVT Annen veggrunn - tekniske anlegg (2018)
- █ SVG Annen veggrunn - grøntareal (2019)
- █ SKH Kollektivholdeplass (2073)
- █ SPA Parkering (2080)
- █ SAA Annen veggrunn - grøntareal kombinert med friluftsmål (2900)

§12-5. Nr. 3 - Grønnstruktur

- █ GT Tursti (3031)
- █ GF Friområde (3040)
- █ GP Park (3050)
- █ GV Vegetasjonsskjerm (3060)

§12-5. Nr. 5 - Landbruks-, natur- og friluftsmål samt reindrift

- █ LNF Landbruks-, natur- og friluftsområder (5100)
- █ LL1 Landbruk, terrengtronding/jordforbedring (5110)
- █ LL2 Landbruk, nydyrking/deponi (5110)
- █ LF Friluftsmål (5130)
- █ LS LNFR areal for spredt bolig- fritids- eller næringsbebyggelse, mv (5200)
- █ LN Naturvern (5300)

§12-5. Nr. 6 - Bruk og vern av sjø og vassdrag med tilhørende strandsone

- █ V Bruk og vern av sjø og vassdrag med tilhørende strandsone (6001)
- █ VN Naturområde (6600)
- █ VFV Friluftsområde i sjø og vassdrag (6710)

§12-6 - Hensynssoner

- █ H110 Nedslagsfelt drikkevann (110)
- █ H140 Frisikt (140)
- █ H190 Andre sikringssoner (190)
- █ H210 Ras- og skredfare (310)
- █ H320 Flomfare (320)
- █ H370 Høyspenninganlegg (inkl høyspentkabler) (370)
- █ H530 Hensyn friluftsliv (530)
- █ H560 Bevaring naturmiljø (560)
- █ H720 Båndlegging etter lov om naturvern (720)
- █ H740 Båndlegging etter andre lover (740)

§12-7 - Bestemmelserområder

- █ #001-010 Utforming rundt tunnel/bru, konstruksjoner og veg (1)
- █ #108-136 Kulturminner som søkes frigitt (2)
- █ #200-202 Midlertidige bygge- og anleggsområder
- █ #300 Restriksjonszone grunnvannsressurs (2)

Linjesymbol

- Plangrense
- Formålgrense
- Bestemmelsegrense
- Midlertidig bygge- og anleggsgrense
- Byggegrense (1211)
- Bebyggelse som forutsettes fjernet (1215)
- Frisiktlinje (1222)
- Regulert støyskjerm (1227)
- Bru (1252)
- Tunnel (1254)
- Grense for sikringszone
- Grense for faresone
- Grense for angitt hensynssone
- Grense for båndleggingszone

Punktsymboler

- + Avkjørsel - både inn og utkjøring (1242)
- ~ Tunnelåpning (1253)

Kartopplysninger

Kilde for basiskart: NOIS
 Dato for basiskart: 07.05.2020
 Koordinatsystem: EUREF89.NTM-10
 Høydegrunnlag: NN2000

Ekvidistanse: 1m
 Kartmålestokk: 1:1000 m

Revisjon	Dato	Saksnr.	Signatur

Detaljregulering for

E6 Roterud-Storhove

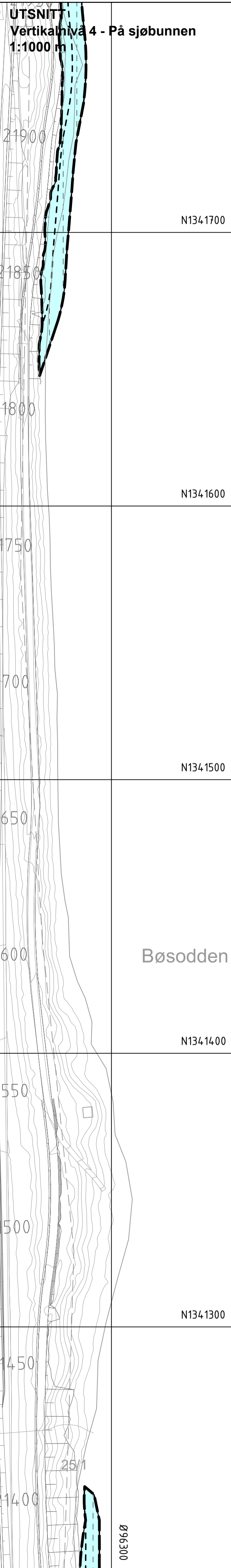
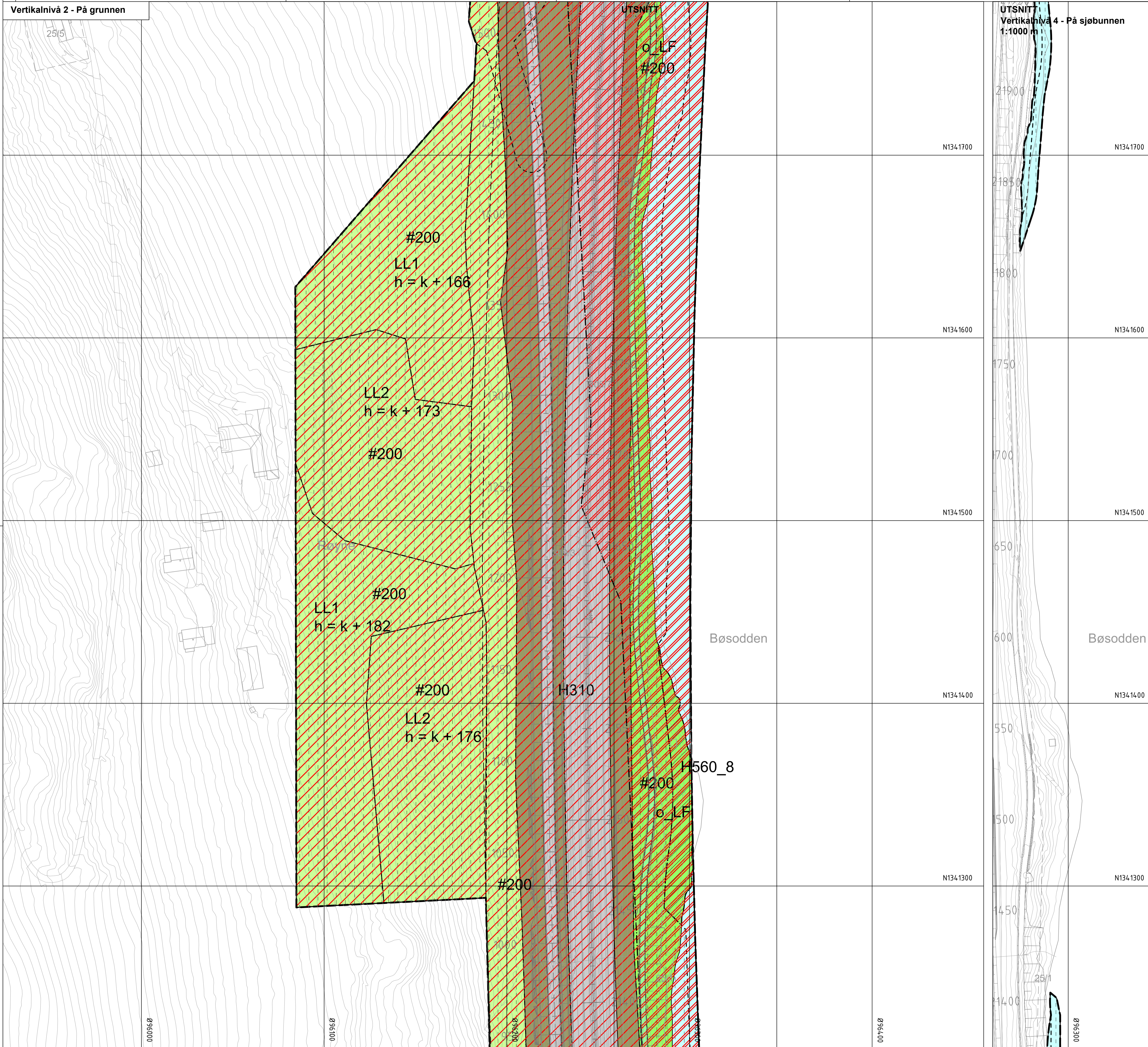
Saksbehandling iht. plan- og bygningsloven

Kommunestyret sitt vedtak	Dato	Saksnr.	Signatur
2. gangs offentlig ettersyn fra 27.01.2022 til 25.03.2022	08.09.2022 og 24.11.2022		
1. gangs offentlig ettersyn fra 18.06.2021 til 05.09.2021			
1. gangs behandling	17.06.2021		
Kunngjøring av oppstart av planarbeid	02.07.2019		

Data:	Utarbeidet av:	Tegningsnummer
20.05.2022	Norconsult	R21



Vertikalnivå 2 - På grunnen



Tegnforklaring

Reguleringsplan PBL 2008
§12-5. Nr. 1 - Bebyggelse og anlegg

- B Boligbebyggelse (1110)
- BU Undervisning (1162)
- BN Næringsbebyggelse (1300)
- LNF Næringsbebyggelse (1300)
- BI Industri (1340)
- BKT Øvrige kommunaltekniske anlegg (1560)
- BAA Kombineret bebyggelse og anleggsformål (1800)
- BKB Forretning/kontor/industri (1811)
- BFI Forretning/industri (1812)
- KP Kommunalteknisk anlegg kombinert med parkering (1900)

§12-5. Nr. 2 - Samferdselsanlegg og teknisk infrastruktur

- SV Veg (2010)
- SKV Kjøreveg (2011)
- SGS Gang-/sykkelveg (2015)
- SVT Annen veggrunn - tekniske anlegg (2018)
- SVG Annen veggrunn - grøntareal (2019)
- SKH Kollektivholdeplass (2073)
- SPA Parkering (2080)
- SAA Annen veggrunn - grøntareal kombinert med friluftsmål (2900)

§12-5. Nr. 3 - Grønnstruktur

- GT Tursti (3031)
- GF Friområde (3040)
- GP Park (3050)
- GV Vegetasjonsskjerm (3060)

§12-5. Nr. 5 - Landbruks-, natur- og friluftsmål samt reindrift

- LNF Landbruks-, natur- og friluftsmål (5100)
- LL1 Landbruk, terrengtrondring/jordforbedring (5110)
- LL2 Landbruk, nydyrking/deponi (5110)
- LF Friluftsmål (5130)
- LS LNFR areal for spredt bolig- fritids- eller næringsbebyggelse, mv (5200)
- LN Naturvern (5300)

§12-5. Nr. 6 - Bruk og vern av sjø og vassdrag med tilhørende strandsone

- V Bruk og vern av sjø og vassdrag med tilhørende strandsone (6001)
- VN Naturområde (6600)
- VFV Friluftsområde i sjø og vassdrag (6710)

§12-6 - Hensynssoner

- H110 Nedslagsfelt drikkevann (110)
- H140 Frisikt (140)
- H190 Andre sikringsoner (190)
- H310 Ras- og skredfare (310)
- H320 Flomfare (320)
- H370 Høyspeningsanlegg (inkl høyspenitkabler) (370)
- H530 Hensyn friluftsliv (530)
- H560 Bevaring naturmiljø (560)
- H720 Båndlegging etter lov om naturvern (720)
- H740 Båndlegging etter andre lover (740)

§12-7 - Bestemmelseområder

- #001-010 Utforming rundt tunnel/bru, konstruksjoner og veg (1)
- #108-136 Kulturminner som søkes frigitt (2)
- #200-202 Midlertidige bygge- og anleggsområder
- #300 Restriksjonssone grunnvannsressurs (2)

Linjesymbol

- Plangrense
- Formålgrense
- Bestemmelsegrense
- Midlertidig bygge- og anleggsgrense
- Byggegrense (1211)
- Bebyggelse som forutsettes fjernet (1215)
- Frisiktlinje (1222)
- Regulert støyskjerm (1227)
- Bru (1252)
- Tunnel (1254)
- Grense for sikringsone
- Grense for faresone
- Grense for angitt hensynssone
- Grense for båndleggingsone

Punktsymboler

- Avkjørsel - både inn og utkjøring (1242)
- Tunnelåpning (1253)

Kartopplysninger

Kilde for basiskart: NOIS
 Dato for basiskart: 07.05.2020
 Koordinatsystem: EUREF89.NTM-10
 Høydegrunnlag: NN2000

Ekvidistanse: 1m
 Kartmålestokk: 1:1000 m

Revisjon	Dato	Saksnr.	Signatur

Detaljregulering for

E6 Roterud-Storhove

Saksbehandling iht. plan- og bygningsloven

Kommunestyret sitt vedtak

2. gangs offentlig ettersyn fra 27.01.2022 til 25.03.2022

1. gangs offentlig ettersyn fra 18.06.2021 til 05.09.2021

1. gangs behandling

Kunngjøring av oppstart av planarbeid

Dato	Saksnr.	Signatur
08.09.2022 og 24.11.2022		
17.06.2021		
02.07.2019		

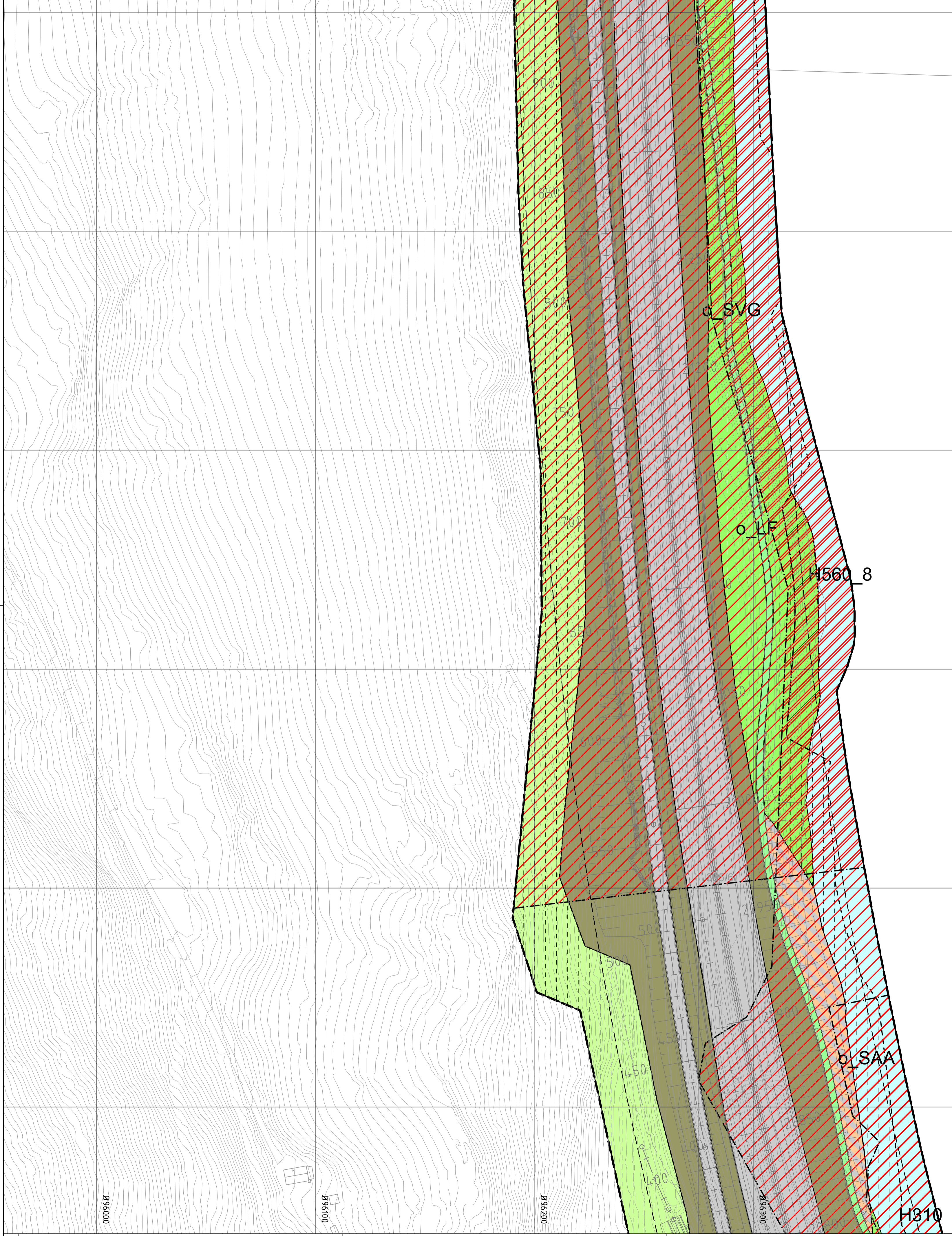
Logo for Lillehammer kommune and NyeVeier.

Date: 20.05.2022

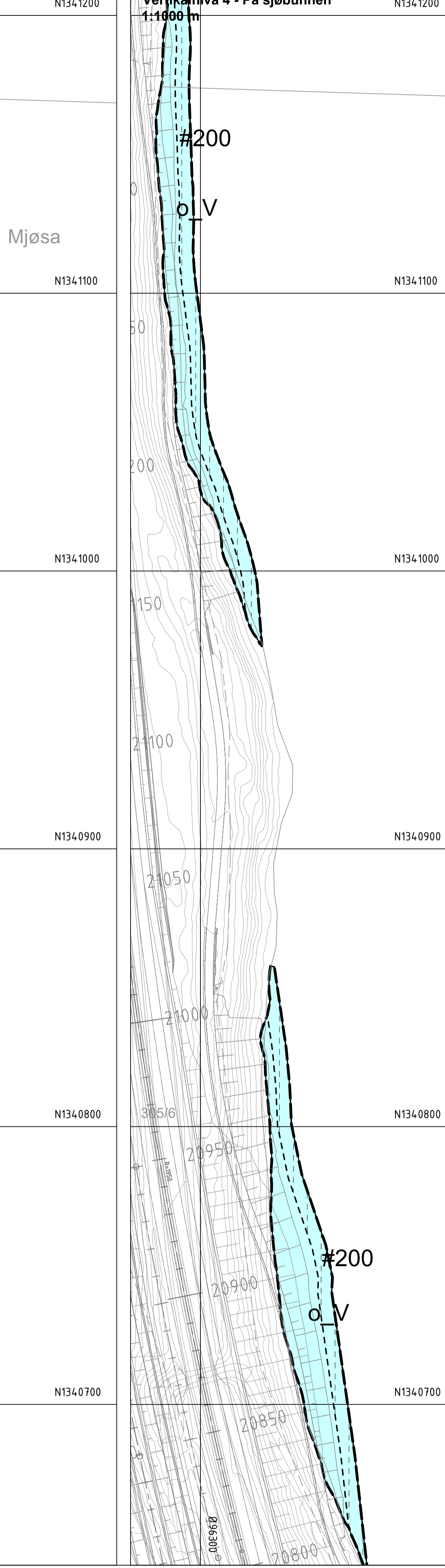
Utarbeidet av: Norconsult

Tegningsnummer: R22

Vertikalnivå 2 - På grunnen



Vertikalnivå 4 - På sjøbunnen



Mjøsa

Tegnforklaring

Reguleringsplan PBL 2008

- §12-5. Nr. 1 - Bebyggelse og anlegg**
- B Boligbebyggelse (1110)
 - BU Undervisning (1162)
 - BN Næringsbebyggelse (1300)
 - LNF Næringsbebyggelse (1300)
 - BI Industri (1340)
 - BKT Øvrige kommunaltekniske anlegg (1560)
 - BGU Grav- og urnelund (1700)
 - BAA Kombineret bebyggelse og anleggsformål (1800)
 - BKB Forretning/kontor/industri (1811)
 - BFI Forretning/industri (1812)
 - KP Kommunalteknisk anlegg kombinert med parkering (1900)
- §12-5. Nr. 2 - Samferdselsanlegg og teknisk infrastruktur**
- SV Veg (2010)
 - SKV Kjøreveg (2011)
 - SGS Gang-/sykkelveg (2015)
 - SVT Annen veggrunn - tekniske anlegg (2018)
 - SVG Annen veggrunn - grøntareal (2019)
 - SKH Kollektivholdeplass (2073)
 - SPA Parkering (2080)
 - SAA Annen veggrunn - grøntareal kombinert med friluftsmål (2900)
- §12-5. Nr. 3 - Grønnstruktur**
- GT Tursti (3031)
 - GF Friområde (3040)
 - GP Park (3050)
 - GV Vegetasjonsskjerm (3060)
- §12-5. Nr. 5 - Landbruks-, natur- og friluftsmål samt reindrift**
- LNF Landbruks-, natur- og friluftsområder (5100)
 - LL1 Landbruk, terrengtrondring/jordforbedring (5110)
 - LL2 Landbruk, nydyrking/deponi (5110)
 - LF Friluftsmål (5130)
 - LS LNFR areal for spredt bolig- fritids- eller næringsbebyggelse, mv (5200)
 - LN Naturvern (5300)

§12-5. Nr. 6 - Bruk og vern av sjø og vassdrag med tilhørende strandsone

- V Bruk og vern av sjø og vassdrag med tilhørende strandsone (6001)
- VN Naturområde (6600)
- VFV Friluftsområde i sjø og vassdrag (6710)

§12-6 - Hensynssoner

- H110 Nedslagsfelt drikkevann (110)
- H140 Frisikt (140)
- H190 Andre sikringsoner (190)
- H210 Ras- og skredfare (310)
- H320 Flomfare (320)
- H370 Høyspenningsanlegg (inkl høyspentkabler) (370)
- H530 Hensyn friluftsliv (530)
- H560 Bevaring naturmiljø (560)
- H720 Båndlegging etter lov om naturvern (720)
- H740 Båndlegging etter andre lover (740)

§12-7 - Bestemmelsesområder

- #001-010 Utforming rundt tunnel/bru, konstruksjoner og veg (1)
- #108-136 Kulturminner som søkes friggitt (2)
- #200-202 Midlertidige bygge- og anleggsområder
- #300 Restriksjonsområde grunnvannssressurs (2)

Linjesymbol

- Plangrense
- Formålgrense
- Bestemmelsegrense
- Midlertidig bygge- og anleggsgrense
- Byggegrense (1211)
- Byggelse som forutsettes fjernet (1215)
- Frisiktlinje (1222)
- Regulert støyskjerm (1227)
- Bru (1252)
- Tunnel (1254)
- Grense for sikringsone
- Grense for faresone
- Grense for angitt hensynssone
- Grense for båndleggingsone

Punktsymboler

- Avkjørsel - både inn og utkjøring (1242)
- Tunnelåpning (1253)

Karttopplysninger

Kilde for basiskart: NOIS
 Dato for basiskart: 07.05.2020
 Koordinatsystem: EUREF89.NTM-10
 Høydegrunnlag: NN2000

Ekvidistanse: 1m
 Kartmålestokk: 1:1000 m
 0 25 50m

Revisjon	Dato	Saksnr.	Signatur

Detailregulering for

E6 Roterud-Storhove

Saksbehandling iht. plan- og bygningsloven

Kommunestyret sitt vedtak	Dato	Saksnr.	Signatur
2. gangs offentlig ettersyn fra 27.01.2022 til 25.03.2022	08.09.2022 og 24.11.2022		
1. gangs offentlig ettersyn fra 18.06.2021 til 05.09.2021			
1. gangs behandling	17.06.2021		
Kunngjøring av oppstart av planarbeid	02.07.2019		

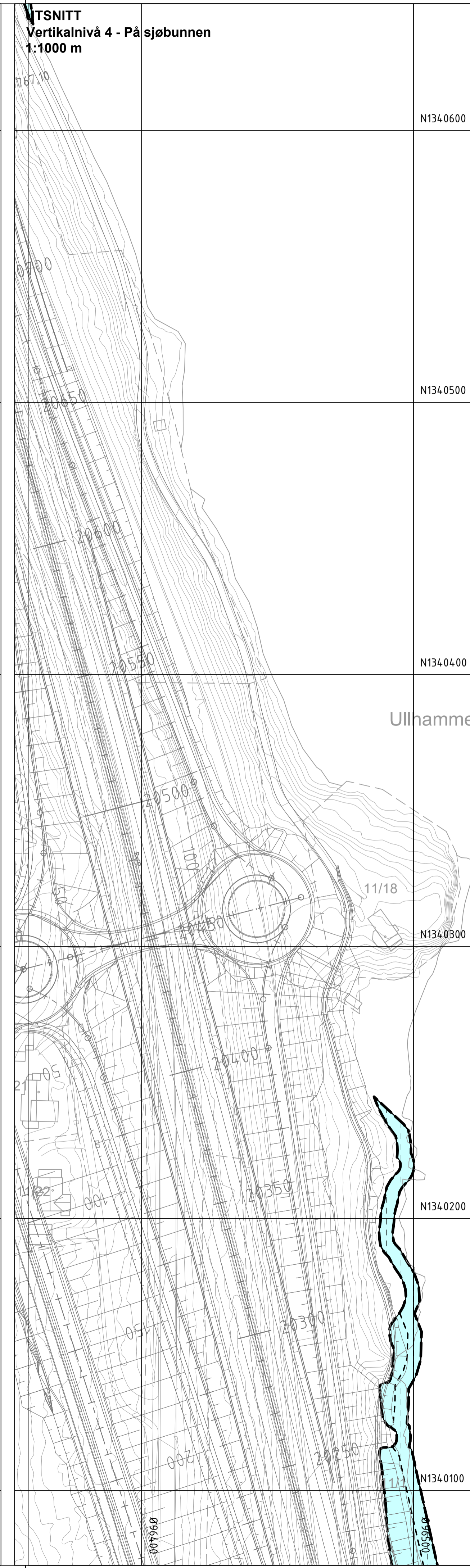
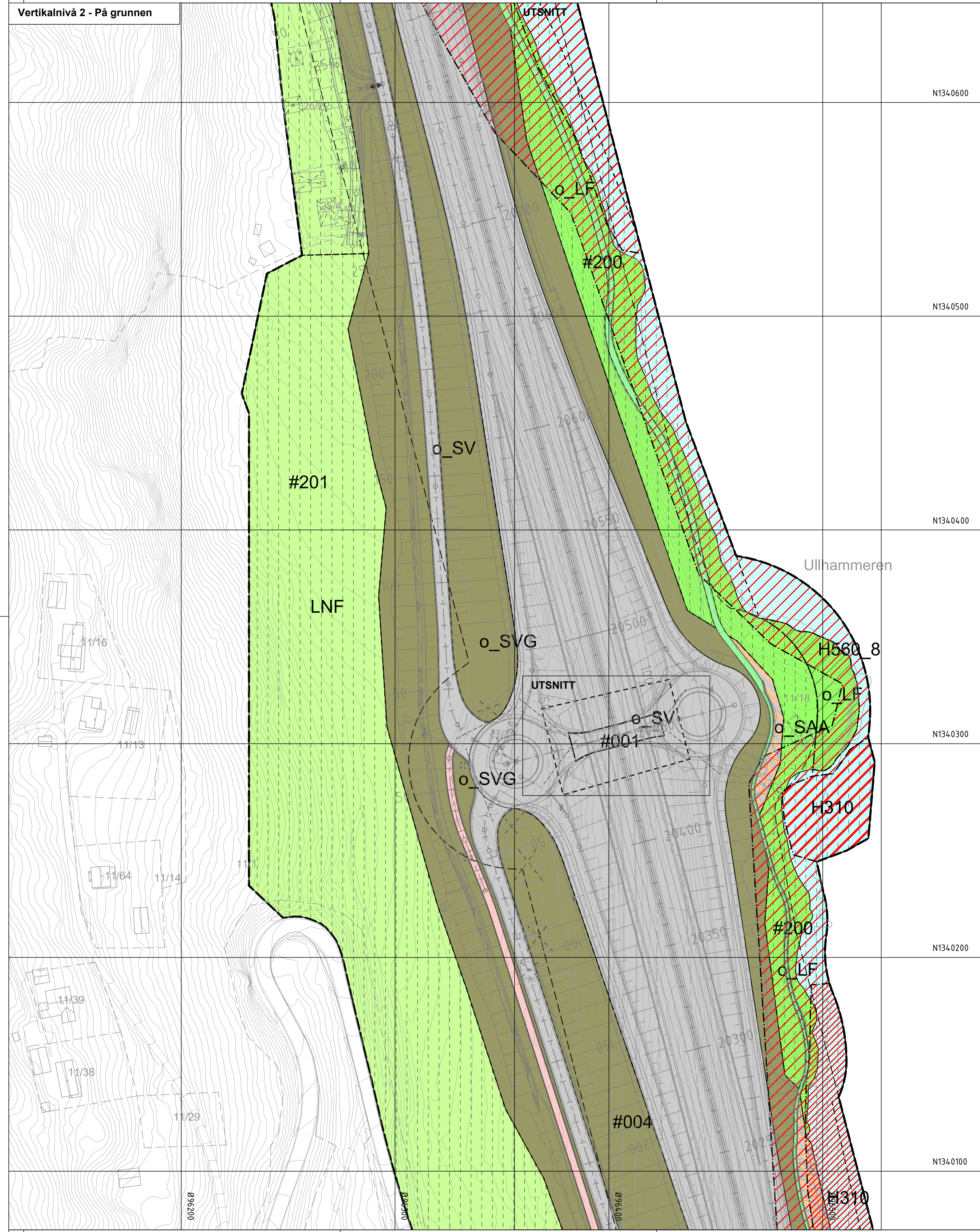
Data:	Utarbeidet av:	Tegningsnummer
20.05.2022	Norconsult	R23



Vertikalnivå 2 - På grunnen

UTSNITT
Vertikalnivå 4 - På sjøbunnen
1:1000 m

UTSNITT
Vertikalnivå 3 - Over grunnen
1:500 m



Tegnforklaring

Reguleringsplan PBL 2008

- §12-5. Nr. 1 - Bebyggelse og anlegg**
- B Boligbebyggelse (1110)
 - BU Undervisning (1162)
 - BN Næringsbebyggelse (1300)
 - LNF Næringsbebyggelse (1300)
 - BI Industri (1340)
 - BKT Øvrige kommunaltekniske anlegg (1560)
 - BGU Grav- og urnelund (1700)
 - BAA Kombineret bebyggelse og anleggsformål (1800)
 - BKB Forretning/kontor/industri (1811)
 - BFI Forretning/industri (1812)
 - KP Kommunalteknisk anlegg kombinert med parkering (1900)
- §12-5. Nr. 2 - Samferdselsanlegg og teknisk infrastruktur**
- SV Veg (2010)
 - SKV Kjøreveg (2011)
 - SGS Gang-/sykkelveg (2015)
 - SVT Annen veggrunn - tekniske anlegg (2018)
 - SVG Annen veggrunn - grøntareal (2019)
 - SKH Kollektivholdeplass (2073)
 - SPA Parkering (2080)
 - SAA Annen veggrunn - grøntareal kombinert med friluftsmål (2900)
- §12-5. Nr. 3 - Grønnstruktur**
- GT Tursti (3031)
 - GF Friområde (3040)
 - GP Park (3050)
 - GV Vegetasjonsskjerm (3060)
- §12-5. Nr. 5 - Landbruks-, natur- og friluftsmål samt reindrift**
- LNF Landbruks-, natur- og friluftsområder (5100)
 - LL1 Landbruk, terrengarndering/jordforbedring (5110)
 - LL2 Landbruk, nydyrking/deponi (5110)
 - LF Friluftsmål (5130)
 - LS LNFR areal for spredt bolig- fritids- eller næringsbebyggelse, mv (5200)
 - LN Naturvern (5300)

§12-5. Nr. 6 - Bruk og vern av sjø og vassdrag med tilhørende strandsone

- V Bruk og vern av sjø og vassdrag med tilhørende strandsone (6001)
- VN Naturområde (6600)
- VFV Friluftsområde i sjø og vassdrag (6710)

§12-6 - Hensynssoner

- H110 Nedslagsfelt drikkevann (110)
- H140 Frisikt (140)
- H190 Andre sikringssoner (190)
- H310 Ras- og skredfare (310)
- H320 Flomfare (320)
- H370 Høyspenningsanlegg (inkl høyspentkabler) (370)
- H530 Hensyn friluftsliv (530)
- H560 Bevaring naturmiljø (560)
- H720 Båndlegging etter lov om naturvern (720)
- H740 Båndlegging etter andre lover (740)

§12-7 - Bestemmelsesområder

- #001-010 Utforming rundt tunnel/bru, konstruksjoner og veg (1)
- #108-136 Kulturminner som søkes frigitt (2)
- #200-202 Midlertidige bygge- og anleggsområder
- #300 Restriksjonssone grunnvannressurs (2)

Linjesymbol

- Plangrense
- Formålgrense
- Bestemmelsegrense
- Midlertidig bygge- og anleggsgrense
- Byggegrense (1211)
- Bebyggelse som forutsettes fjernet (1215)
- Frisiktiltje (1222)
- Regulert støyskjerm (1227)
- Bru (1252)
- Tunnel (1254)
- Grense for sikringszone
- Grense for faresone
- Grense for angitt hensynssone
- Grense for båndleggingszone

Punktsymboler

- Avkjørsel - både inn og utkjøring (1242)
- Tunnelåpning (1253)

Kartopplysninger

Kilde for basiskart: NOIS
 Dato for basiskart: 07.05.2020
 Koordinatsystem: EUREF89.NTM-10
 Høydegrunnlag: NN2000

Ekvidistanse: 1m
 Kartmålestokk: 1:1000 m
 0 25.0 50m

Revisjon	Dato	Saksnr.	Signatur

Detailregulering for

E6 Roterud-Storhove

Saksbehandling iht. plan- og bygningsloven

Kommunestyret sitt vedtak


2. gangs offentlig ettersyn fra 27.01.2022 til 25.03.2022

1. gangs offentlig ettersyn fra 18.06.2021 til 05.09.2021

1. gangs behandling

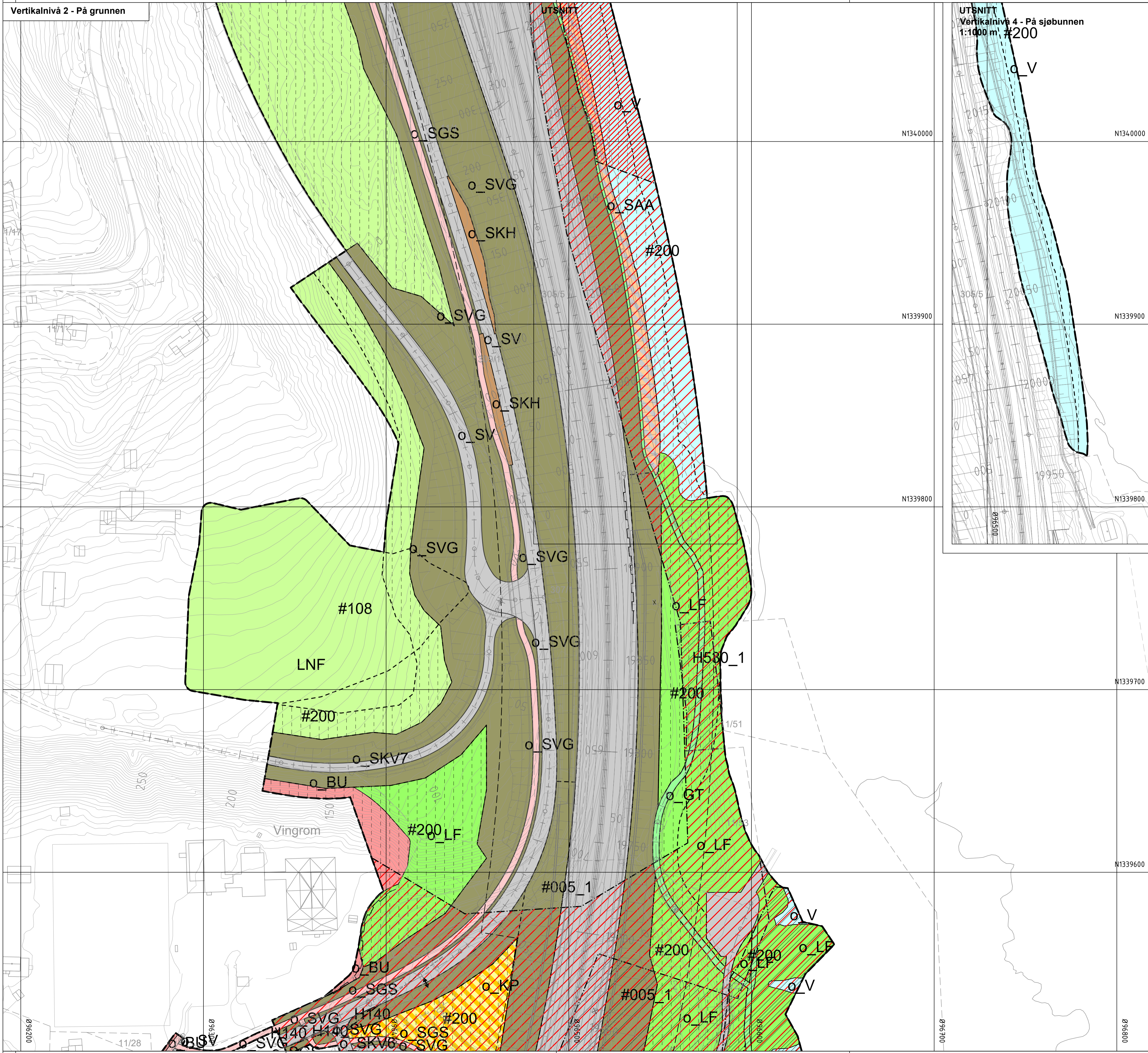
Kunngjøring av oppstart av planarbeid

Dato	Saksnr.	Signatur
08.09.2022 og 24.11.2022		
17.06.2021		
02.07.2019		
Dato:	Utarbeidet av:	Tegningsnummer
20.05.2022	Norconsult	R24

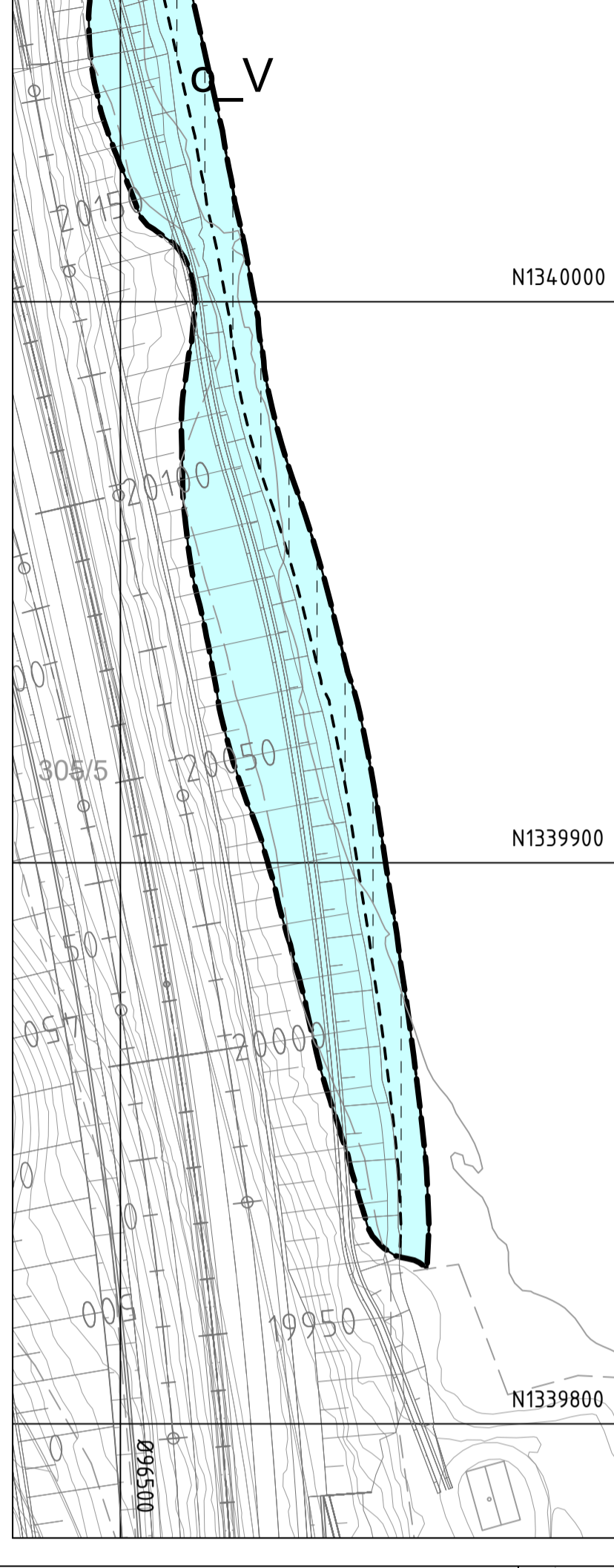


PlanID: 2019p242
 Kartgrunnlag: FKB
 Kartreferanse: EUREF89.NTM-10
 Høydegrunnlag: NN2000

Vertikalnivå 2 - På grunnen



UTSNITT
Vertikalnivå 4 - På sjøbunnen
1:1000 m, #200



Tegnforklaring

Reguleringsplan PBL 2008

- §12-5. Nr. 1 - Bebyggelse og anlegg**
 - B Boligbebyggelse (1110)
 - BU Undervisning (1162)
 - BN Næringsbebyggelse (1300)
 - LNF Næringsbebyggelse (1300)
 - BI Industri (1340)
 - BKT Øvrige kommunaltekniske anlegg (1560)
 - BGU Grav- og urnelund (1700)
 - BAA Kombineret bebyggelse og anleggsformål (1800)
 - BKB Forretning/kontor/industri (1811)
 - BFI Forretning/industri (1812)
 - KP Kommunalteknisk anlegg kombinert med parkering (1900)
- §12-5. Nr. 2 - Samferdselsanlegg og teknisk infrastruktur**
 - SV Veg (2010)
 - SKV Kjøreveg (2011)
 - SGS Gang-/sykkelveg (2015)
 - SVT Annen veggrunn - tekniske anlegg (2018)
 - SVG Annen veggrunn - grøntareal (2019)
 - SKH Kollektivholdeplass (2073)
 - SPA Parkering (2080)
 - SAA Annen veggrunn - grøntareal kombinert med friluftsmål (2900)
- §12-5. Nr. 3 - Grønnstruktur**
 - GT Tursti (3031)
 - GF Friområde (3040)
 - GP Park (3050)
 - GV Vegetasjonsskjerm (3060)
- §12-5. Nr. 5 - Landbruks-, natur- og friluftsmål samt reindrift**
 - LNF Landbruks-, natur- og friluftsområder (5100)
 - LL1 Landbruk, terrengtrondring/jordforbedring (5110)
 - LL2 Landbruk, nydyrking/deponi (5110)
 - LF Friluftsmål (5130)
 - LS LNFR areal for spredt bolig- fritids- eller næringsbebyggelse, mv (5200)
 - LN Naturvern (5300)

§12-5. Nr. 6 - Bruk og vern av sjø og vassdrag med tilhørende strandsone

- V Bruk og vern av sjø og vassdrag med tilhørende strandsone (6001)
- VN Naturområde (6600)
- VFV Friluftsområde i sjø og vassdrag (6710)

§12-6 - Hensynssoner

- H110 Nedslagsfelt drikkevann (110)
- H140 Frisikt (140)
- H190 Andre sikringsoner (190)
- H210 Ras- og skredfare (310)
- H320 Flomfare (320)
- H370 Høyspenningsanlegg (inkl høyspennkabler) (370)
- H530 Hensyn friluftsliv (530)
- H560 Bevaring naturmiljø (560)
- H720 Båndlegging etter lov om naturvern (720)
- H740 Båndlegging etter andre lover (740)

§12-7 - Bestemmelsesområder

- #001-010 Utforming rundt tunnel/bru, konstruksjoner og veg (1)
- #108-136 Kulturminner som søkes frigitt (2)
- #200-202 Midlertidige bygge- og anleggsområder
- #300 Restriksjonsone grunnvannressurs (2)

Linjesymbol

- Plangrense
- Formålgrense
- Bestemmelsegrense
- Midlertidig bygge- og anleggsgrense
- Byggeline (1211)
- Byggeline som forutsettes fjernet (1215)
- Frisiktlinje (1222)
- Regulert støyskjerm (1227)
- Bru (1252)
- Tunnel (1254)
- Grense for sikringsone
- Grense for faresone
- Grense for angitt hensynssone
- Grense for båndleggingsone

Punktsymboler

- Avkjørsel - både inn og utkjøring (1242)
- Tunnelåpning (1253)

Kartopplysninger

Kilde for basiskart: NOIS
 Dato for basiskart: 07.05.2020
 Koordinatsystem: EUREF89.NTM-10
 Høydegrunnlag: NN2000

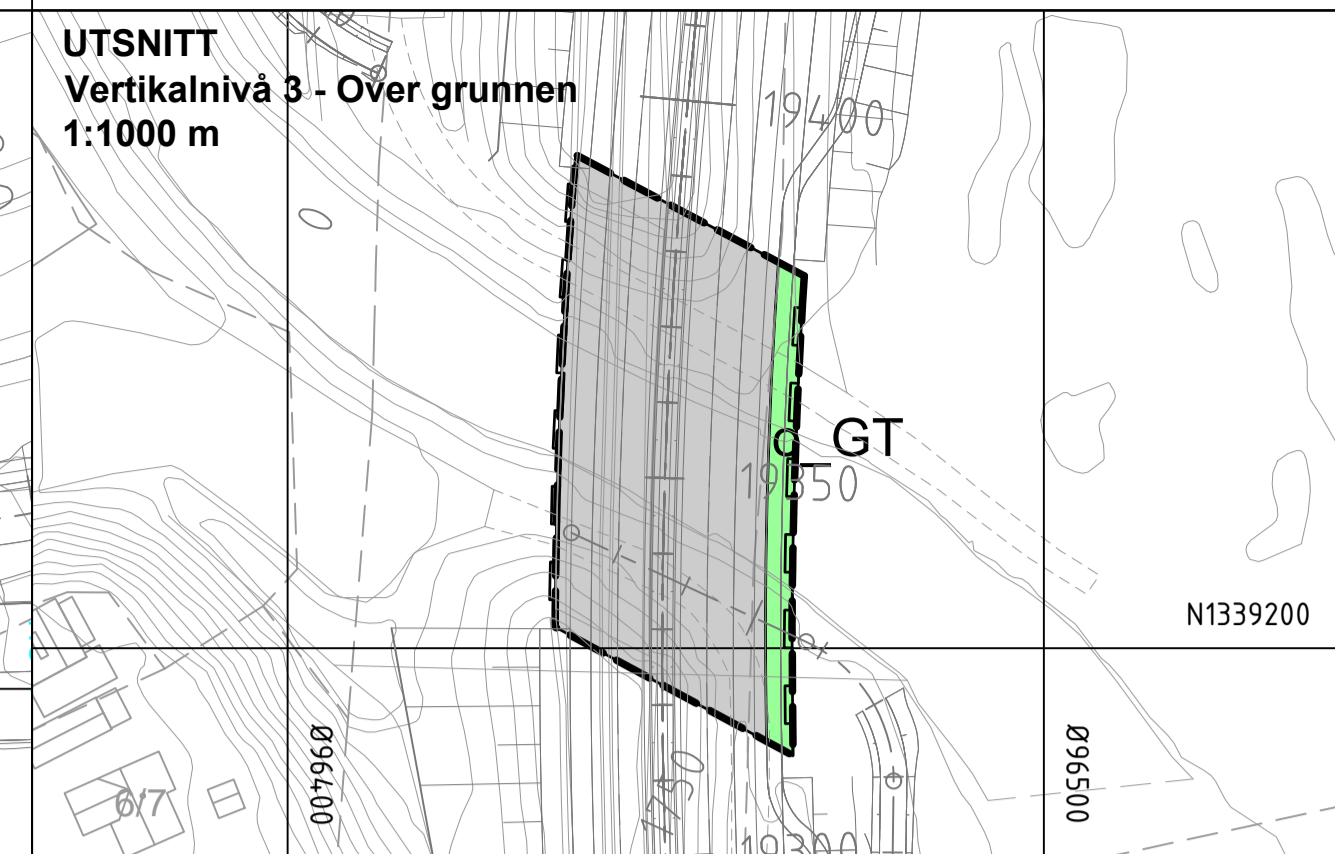
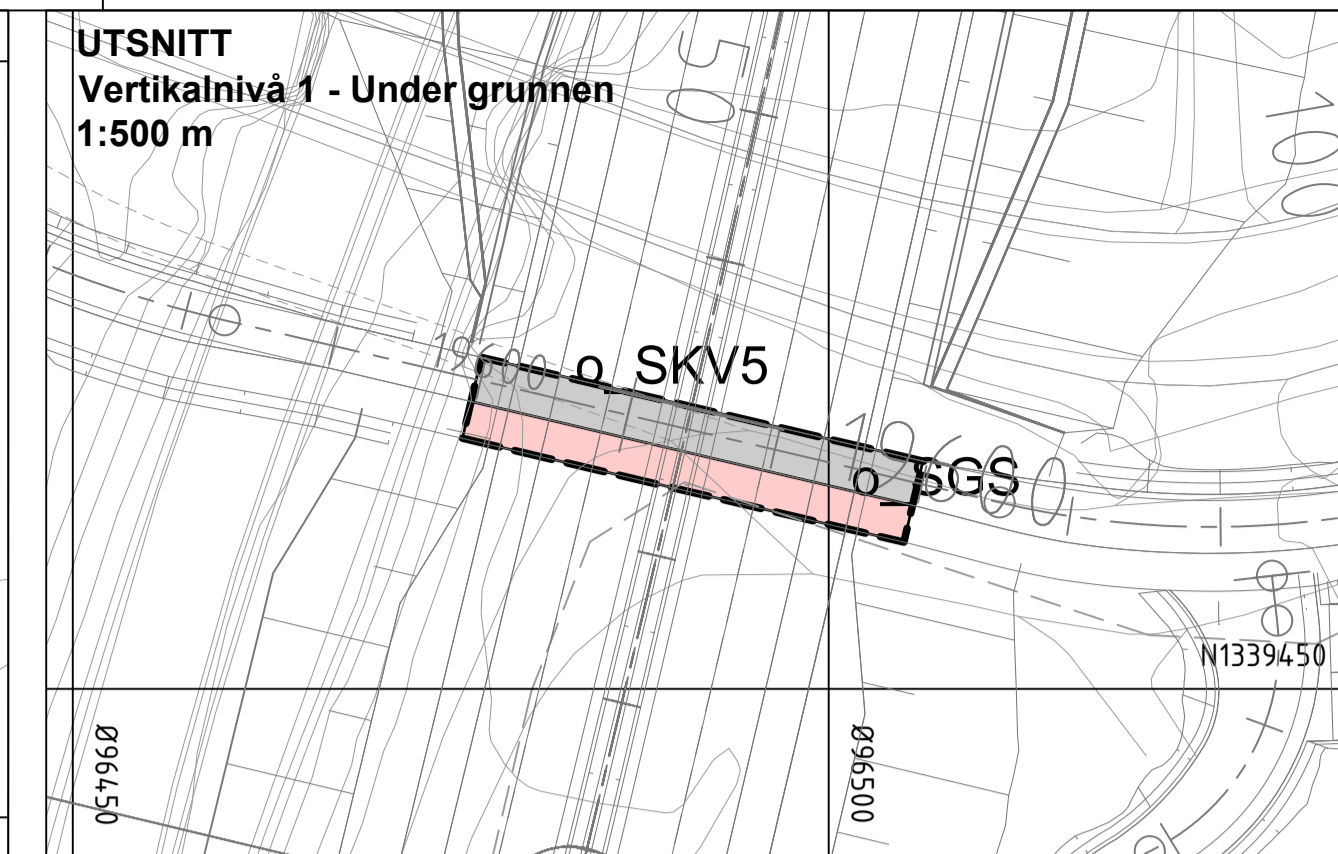
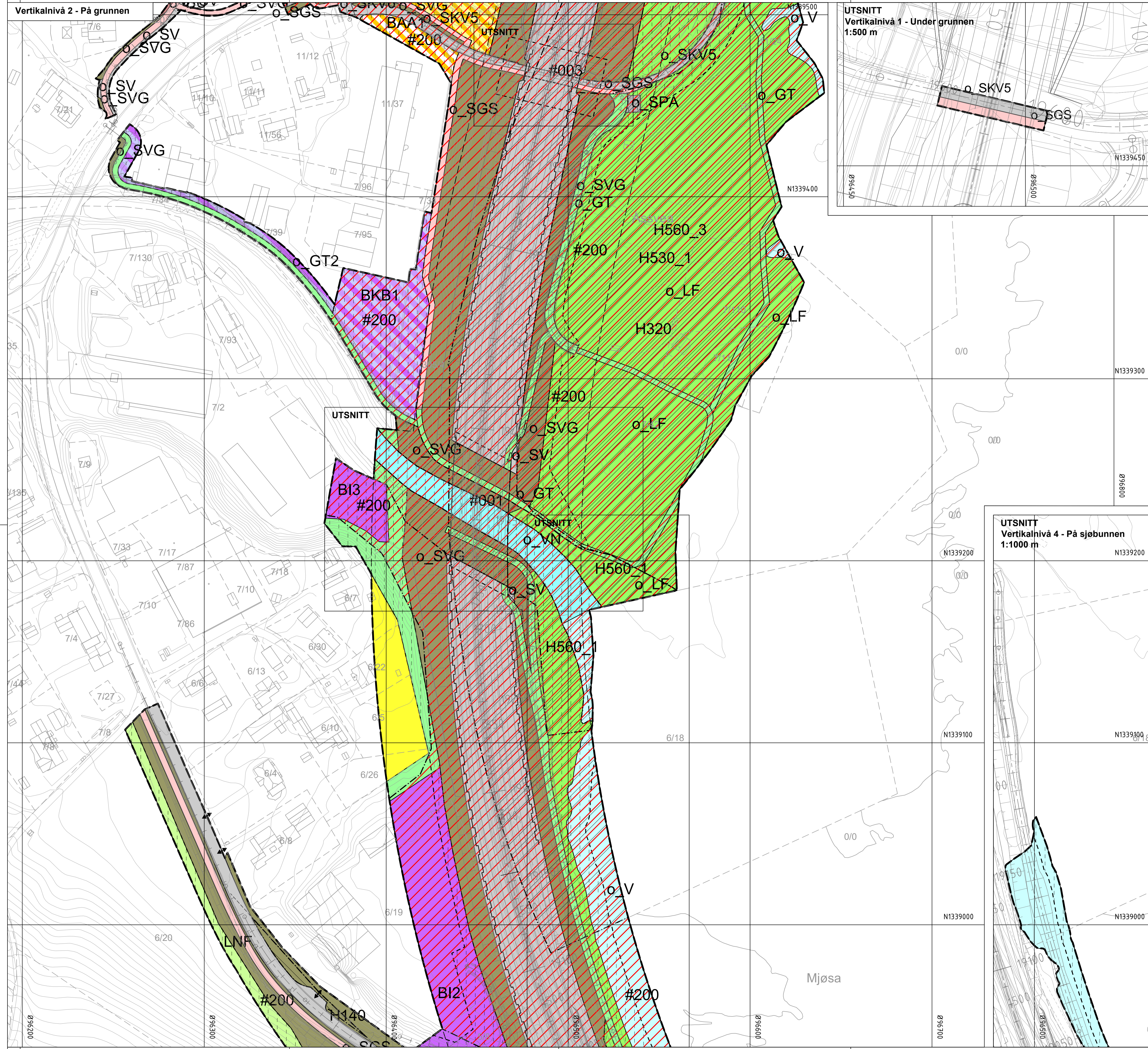
Ekvidistanse: 1m
 Kartmålestokk: 1:1000 m

Revisjon	Dato	Saksnr.	Signatur

Detailregulering for	PlanID: 2019p242
E6 Roterud-Storhove	Kartgrunnlag: FKB
	Kartreferanse: EUREF89.NTM-10
	Høydegrunnlag: NN2000

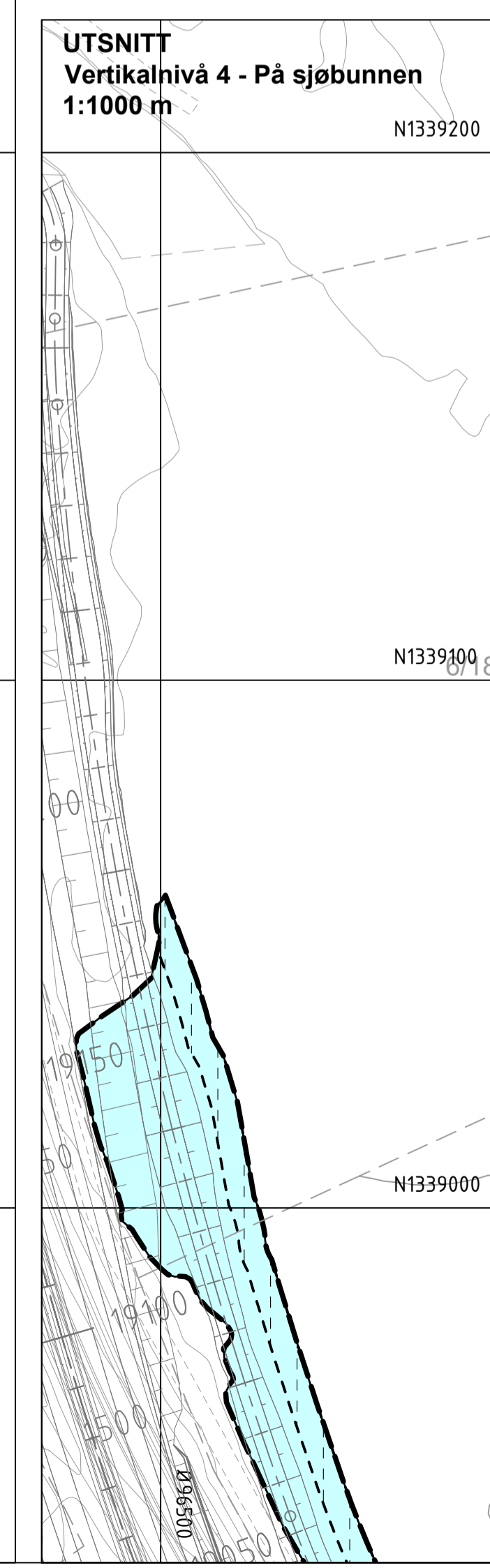
Saksbehandling iht. plan- og bygningsloven	Dato	Saksnr.	Signatur
Kommunestyret sitt vedtak	08.09.2022 og 24.11.2022		
2. gangs offentlig ettersyn fra	27.01.2022 til 25.03.2022		
1. gangs offentlig ettersyn fra	18.06.2021 til 05.09.2021		
1. gangs behandling	17.06.2021		
Kunngjøring av oppstart av planarbeid	02.07.2019		

	Dato: 20.05.2022	Utarbeidet av: Norconsult	Tegningsnummer: R25
--	------------------	---------------------------	---------------------

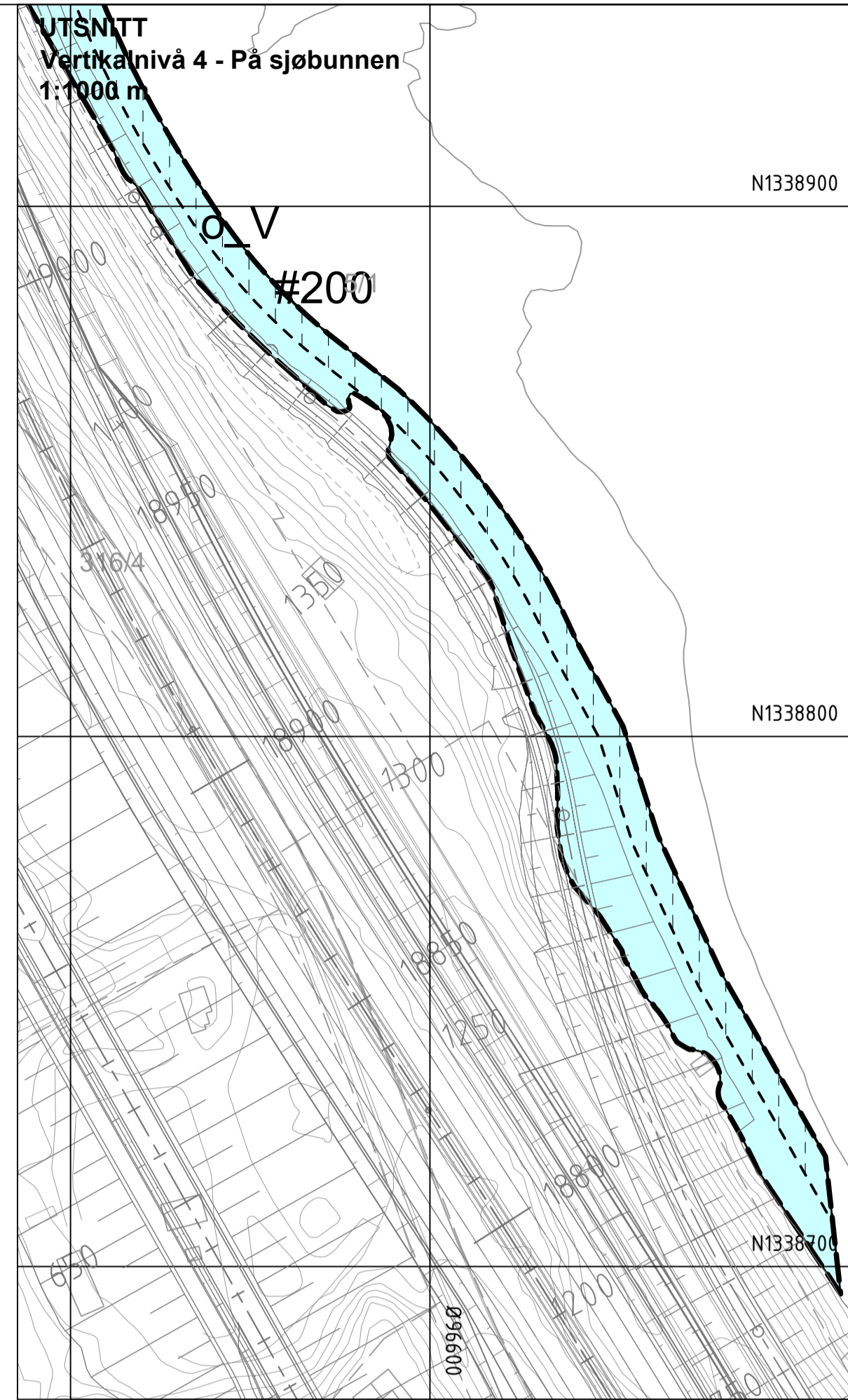
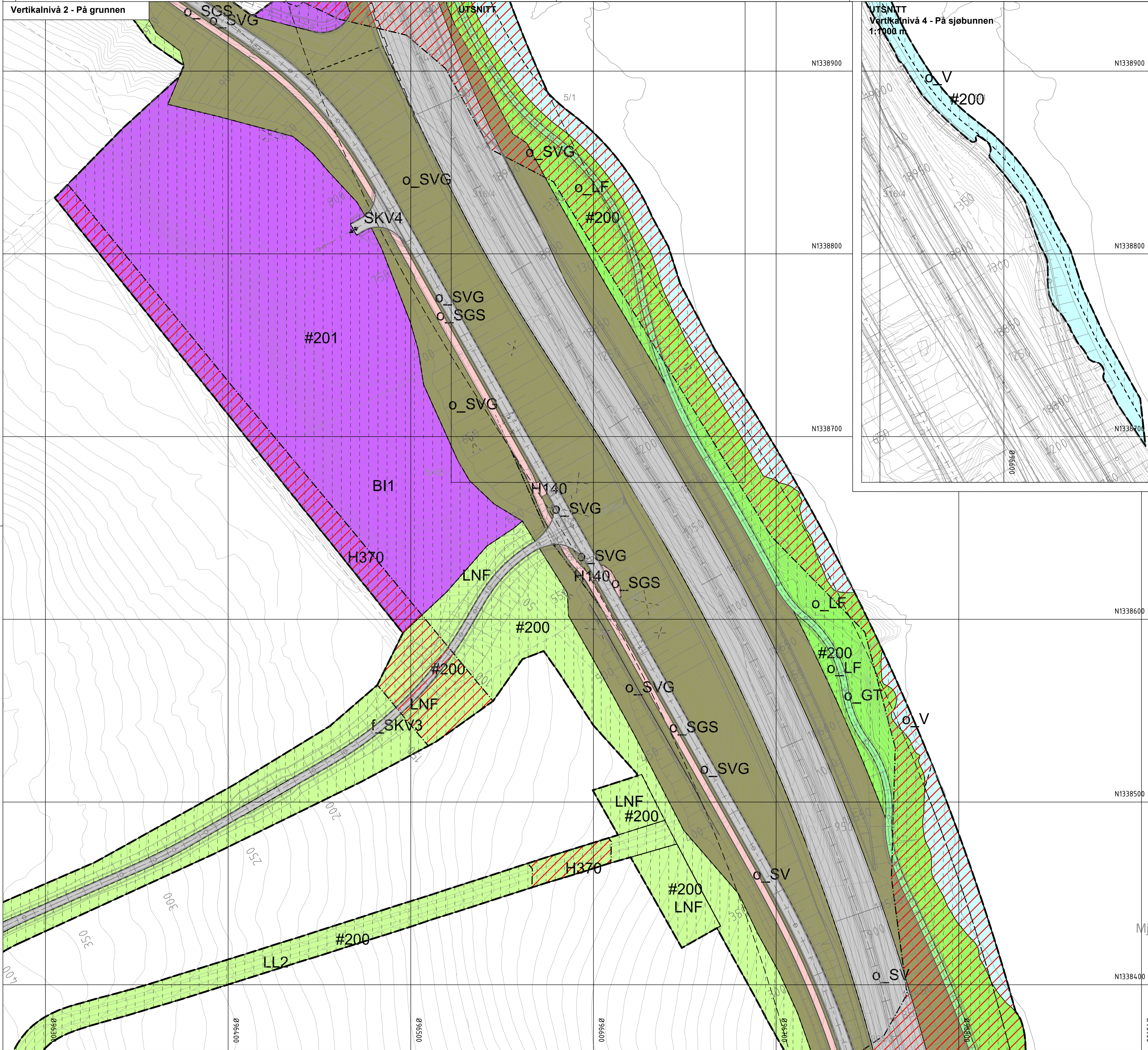


Tegnforklaring

Reguleringsplan PBL 2008		§12-5. Nr. 6 - Bruk og vern av sjø og vassdrag med tilhørende strandsone	
§12-5. Nr. 1 - Bebyggelse og anlegg	B Boligbebyggelse (1110)	V Bruk og vern av sjø og vassdrag med tilhørende strandsone (6001)	VN Naturområde (6600)
BU Undervisning (1162)	BN Næringsbebyggelse (1300)	LFV Friluftsområde i sjø og vassdrag (6710)	
LN Næringsbebyggelse (1300)	BKT Øvrige kommunaltekniske anlegg (1560)		§12-6 - Hensynssoner
BKG Grav- og urnelund (1700)	BFI Forretning/kontor/industri (1811)	H110 Nedslagsfelt drikkevann (110)	H110 Nedslagsfelt drikkevann (110)
KP Kommunalteknisk anlegg kombinert med parkering (1900)	BFI Forretning/industri (1812)	H140 Frisikt (140)	H140 Frisikt (140)
§12-5. Nr. 2 - Samferdselsanlegg og teknisk infrastruktur	SV Veg (2010)	H190 Andre sikringsoner (190)	H190 Andre sikringsoner (190)
SKV Kjøreveg (2011)	SGS Gang-/sykkelveg (2015)	H210 Ras- og skredfare (310)	H210 Ras- og skredfare (310)
SVT Annen veggrunn - tekniske anlegg (2018)	SVT Annen veggrunn - tekniske anlegg (2018)	H320 Flomfare (320)	H320 Flomfare (320)
SVG Annen veggrunn - grøntareal (2019)	SKH Kollektivholdeplass (2073)	H370 Høyspenningsanlegg (inkl høyspenntakler) (370)	H370 Høyspenningsanlegg (inkl høyspenntakler) (370)
SKH Kollektivholdeplass (2073)	SPA Parkering (2080)	H530 Hensyn friluftsliv (530)	H530 Hensyn friluftsliv (530)
SPA Parkering (2080)	SAA Annen veggrunn - grøntareal kombinert med friluftsmål (2900)	H560 Bevaring naturmiljø (560)	H560 Bevaring naturmiljø (560)
SAA Annen veggrunn - grøntareal kombinert med friluftsmål (2900)		H720 Båndlegging etter lov om naturvern (720)	H720 Båndlegging etter lov om naturvern (720)
§12-5. Nr. 3 - Grønnstruktur		H740 Båndlegging etter andre lover (740)	H740 Båndlegging etter andre lover (740)
GT Tursti (3031)			§12-7 - Bestemmelseområder
GF Friområde (3040)			#001-010 Utforming rundt tunnel/bru, konstruksjoner og veg (1)
GP Park (3050)			#108-136 Kulturminner som søkes frigitt (2)
GV Vegetasjonsskjerm (3060)			#200-202 Midlertidige bygge- og anleggsområder
§12-5. Nr. 5 - Landbruks-, natur- og friluftsmål samt reindrift			#300 Restriksjonszone grunnvannressurs (2)
LNF Landbruks-, natur- og friluftsområder (5100)			
LL1 Landbruk, terrengrondering/jordforbedring (5110)			
LL2 Landbruk, nydyrking/deponi (5110)			
LF Friluftsmål (5130)			
LS LNFR areal for spredt bolig- fritids- eller næringsbebyggelse, mv (5200)			
LN Naturvern (5300)			



Kartopplysninger		Ekvidistanse: 1m	
Kilde for basiskart: NOIS	Dato for basiskart: 07.05.2020	Kartmålestokk: 1:1000 m	
Koordinatsystem: EUREF89.NTM-10	Høydegrunnlag: NN2000	0 25.0 50m	
Revisjon	Dato	Saksnr.	Signatur
Detailregulering for		PlanID: 2019p242	
E6 Roterud-Storhove		Kartgrunnlag: FK8	
		Kartreferanse: EUREF89.NTM-10	
		Høydegrunnlag: NN2000	
Saksbehandling iht. plan- og bygningsloven		Dato	Saksnr.
Kommunestyret sitt vedtak		08.09.2022 og 24.11.2022	
2. gangs offentlig ettersyn fra 27.01.2022 til 25.03.2022			
1. gangs offentlig ettersyn fra 18.06.2021 til 05.09.2021			
1. gangs behandling		17.06.2021	
Kunngjøring av oppstart av planarbeid		02.07.2019	
	Dato: 20.05.2022	Utarbeidet av: Norconsult	Tegningsnummer: R26



Tegnforklaring

Reguleringsplan PBL 2008

- §12-5. Nr. 1 - Bebyggelse og anlegg**
- B Boligbebyggelse (1110)
 - BU Undervisning (1162)
 - BN Næringsbebyggelse (1300)
 - LNF Næringsbebyggelse (1300)
 - BI Industri (1340)
 - BKT Øvrige kommunaltekniske anlegg (1560)
 - BGU Grav- og urnelund (1700)
 - BAA Kombineret bebyggelse og anleggsformål (1800)
 - BKB Forretning/kontor/industri (1811)
 - BFI Forretning/industri (1812)
 - KP Kommunalteknisk anlegg kombinert med parkering (1900)
- §12-5. Nr. 2 - Samferdselsanlegg og teknisk infrastruktur**
- SV Veg (2010)
 - SKV Kjøreveg (2011)
 - SGS Gang-/sykkelveg (2015)
 - SVT Annen veggrunn - tekniske anlegg (2018)
 - SVG Annen veggrunn - grøntareal (2019)
 - SKH Kollektivholdeplass (2073)
 - SPA Parkering (2080)
 - SAA Annen veggrunn - grøntareal kombinert med friluftsmål (2900)
- §12-5. Nr. 3 - Grønnstruktur**
- GT Tursti (3031)
 - GF Friområde (3040)
 - GP Park (3050)
 - GV Vegetasjonsskjerm (3060)
- §12-5. Nr. 5 - Landbruks-, natur- og friluftsmål samt reindrift**
- LNF Landbruks-, natur- og friluftsområder (5100)
 - LL1 Landbruk, terrengrangering/jordforbedring (5110)
 - LL2 Landbruk, nydyrking/deponi (5110)
 - LF Friluftsmål (5130)
 - LS LNFR areal for spredt bolig- fritids- eller næringsbebyggelse, mv (5200)
 - LN Naturvern (5300)

§12-5. Nr. 6 - Bruk og vern av sjø og vassdrag med tilhørende strandsone

- V Bruk og vern av sjø og vassdrag med tilhørende strandsone (6001)
- VN Naturområde (6600)
- VFV Friluftsområde i sjø og vassdrag (6710)

§12-6 - Hensynsoner

- H110 Nedslagsfelt drikkevann (110)
- H140 Frisikt (140)
- H190 Andre sikringssoner (190)
- H310 Ras- og skredfare (310)
- H320 Flomfare (320)
- H370 Høyspenningsanlegg (inkl høyspentkabler) (370)
- H530 Hensyn friluftsliv (530)
- H560 Bevaring naturmiljø (560)
- H720 Båndlegging etter lov om naturvern (720)
- H740 Båndlegging etter andre lover (740)

§12-7 - Bestemmelsesområder

- #001-010 Utforming rundt tunnel/bru, konstruksjoner og veg (1)
- #108-136 Kulturminner som søkes frigitt (2)
- #200-202 Midlertidige bygge- og anleggsområder
- #300 Restriksjonsområde grunnvannressurs (2)

Linjesymbol

- Plangrense
- Formålgrense
- Bestemmelsegrense
- Midlertidig bygge- og anleggsgrense
- Byggegrense (1211)
- Bebyggelse som forutsettes fjernet (1215)
- Frisiktlinje (1222)
- Regulert støyskjerm (1227)
- Bru (1252)
- Tunnel (1254)
- Grense for sikringszone
- Grense for faresone
- Grense for angitt hensynszone
- Grense for båndleggingszone

Punktsymboler

- Avkjørsel - både inn og utkjøring (1242)
- Tunnelåpning (1253)

Kartopplysninger

Kilde for basiskart: NOIS
 Dato for basiskart: 07.05.2020
 Koordinatsystem: EUREF89.NTM-10
 Høydegrunnlag: NN2000

Ekvidistanse: 1m
 Kartmålestokk: 1:1000 m
 0 25 50m

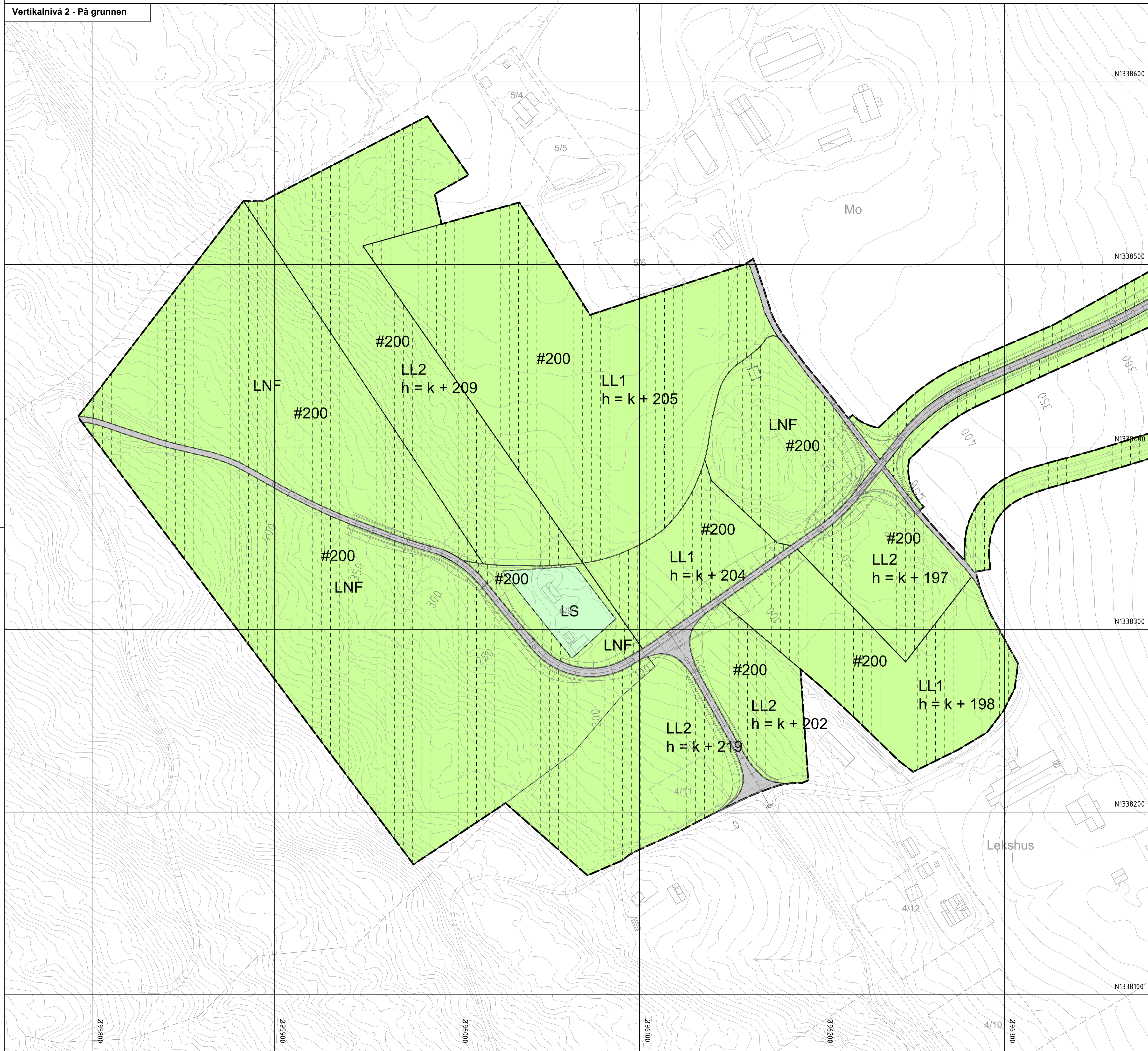
Revisjon	Dato	Saksnr.	Signatur

Saksbehandling iht. plan- og bygningsloven	Dato	Saksnr.	Signatur
Kommunestyret sitt vedtak	08.09.2022 og 24.11.2022		
2. gangs offentlig ettersyn fra 27.01.2022 til 25.03.2022			
1. gangs offentlig ettersyn fra 18.06.2021 til 05.09.2021			
1. gangs behandling	17.06.2021		
Kunngjøring av oppstart av planarbeid	02.07.2019		

Date:	Utarbeidet av:	Tegningsnummer
20.05.2022	Norconsult	R27

Detailregulering for **E6 Roterud-Storhove**

PlanID: 2019p242
 Kartgrunnlag: FKB
 Kartreferanse: EUREF89.NTM-10
 Høydegrunnlag: NN2000



Tegnforklaring

Reguleringsplan PBL 2008

§12-5. Nr. 1 - Bebyggelse og anlegg

- B Boligbebyggelse (1110)
- BU Undervisning (1162)
- BN Næringsbebyggelse (1300)
- LNF Næringsbebyggelse (1300)
- BI Industri (1340)
- BKT Øvrige kommunaltekniske anlegg (1560)
- BGU Grav- og urnelund (1700)
- BAA Kombineret bebyggelse og anleggsformål (1800)
- BKB Forretning/kontor/industri (1811)
- BFI Forretning/industri (1812)
- KP Kommunalteknisk anlegg kombinert med parkering (1900)

§12-5. Nr. 2 - Samferdselsanlegg og teknisk infrastruktur

- SV Veg (2010)
- SKV Kjøreveg (2011)
- SGS Gang-/sykkelveg (2015)
- SVT Annen veggrunn - tekniske anlegg (2018)
- SVG Annen veggrunn - grøntareal (2019)
- SKH Kollektivholdeplass (2073)
- SPA Parkering (2080)
- SAA Annen veggrunn - grøntareal kombinert med friluftsmål (2900)

§12-5. Nr. 3 - Grønnstruktur

- GT Tursti (3031)
- GF Friområde (3040)
- GP Park (3050)
- GV Vegetasjonsskjerm (3060)

§12-5. Nr. 5 - Landbruks-, natur- og friluftsmål samt reindrift

- LNF Landbruks-, natur- og friluftsmål (5100)
- LL1 Landbruk, terrengtrondring/jordforbedring (5110)
- LL2 Landbruk, nydyrking/deponi (5110)
- LF Friluftsmål (5130)
- LS LNF areal for spredt bolig- fritids- eller næringsbebyggelse, mv (5200)
- LN Naturvern (5300)

§12-5. Nr. 6 - Bruk og vern av sjø og vassdrag med tilhørende strandsone

- V Bruk og vern av sjø og vassdrag med tilhørende strandsone (6001)
- VN Naturområde (6600)
- VFV Friluftsområde i sjø og vassdrag (6710)

§12-6 - Hensynsoner

- H110 Nedslagsfelt drikkevann (110)
- H140 Frisikt (140)
- H190 Andre sikringsoner (190)
- H210 Ras- og skredfare (310)
- H320 Flomfare (320)
- H370 Høyspenninganlegg (inkl høyspennkabler) (370)
- H530 Hensyn friluftsliv (530)
- H560 Bevaring naturmiljø (560)
- H720 Båndlegging etter lov om naturvern (720)
- H740 Båndlegging etter andre lover (740)

§12-7 - Bestemmelsesområder

- #001-010 Utforming rundt tunnel/bru, konstruksjoner og veg (1)
- #108-136 Kulturminner som søkes frigitt (2)
- #200-202 Midlertidige bygge- og anleggsområder
- #300 Restriksjonsområde grunnvannressurs (2)

Linjesymbol

- Plangrense
- Formålgrense
- Bestemmelsegrense
- Midlertidig bygge- og anleggsgrense
- Byggegrense (1211)
- Bebyggelse som forutsettes fjernet (1215)
- Frisiktlinje (1222)
- Regulert støyskjerm (1227)
- Bru (1252)
- Tunnel (1254)
- Grense for sikringszone
- Grense for faresone
- Grense for angitt hensynszone
- Grense for båndleggingszone

Punktsymboler

- Avkjørsel - både inn og utkjøring (1242)
- Tunnelåpning (1253)

Kartopplysninger

Kilde for basiskart: NOIS
 Dato for basiskart: 07.05.2020
 Koordinatsystem: EUREF89.NTM-10
 Høydegrunnlag: NN2000

Ekvidistanse: 1m
 Kartmålestokk: 1:1000 m

Revisjon	Dato	Saksnr.	Signatur

Detailregulering for	PlanID: 2019p242
E6 Roterud-Storhove	Kartgrunnlag: FKB
	Kartreferanse: EUREF89.NTM-10
	Høydegrunnlag: NN2000

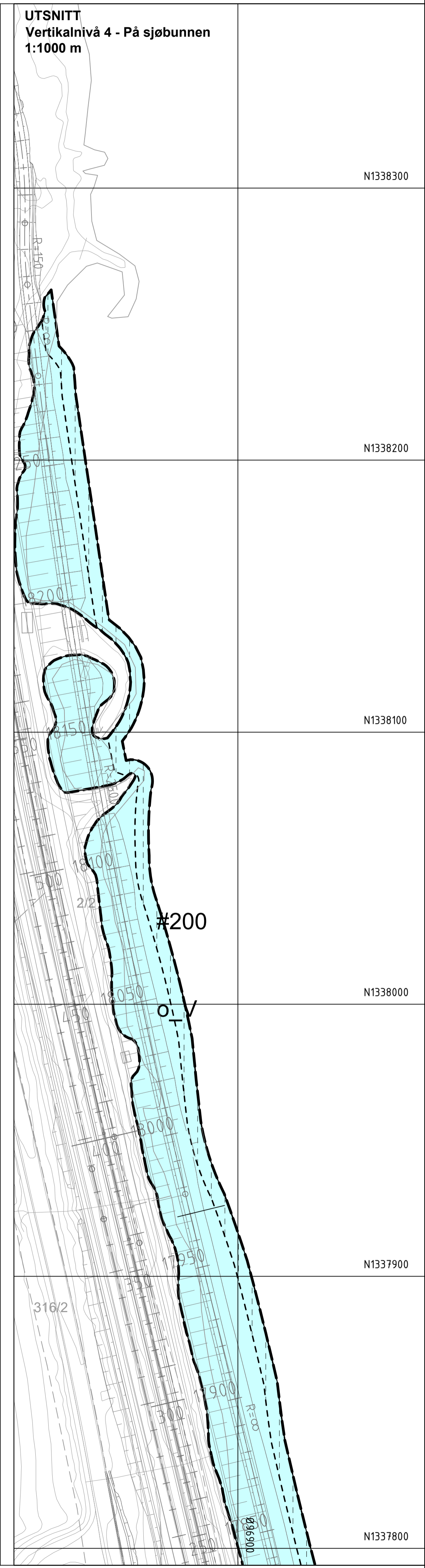
Saksbehandling iht. plan- og bygningsloven	Dato	Saksnr.	Signatur
Kommunestyret sitt vedtak	08.09.2022 og 24.11.2022		
2. gangs offentlig ettersyn fra 27.01.2022 til 25.03.2022			
1. gangs offentlig ettersyn fra 18.06.2021 til 05.09.2021			

Saksbehandling	Dato	Saksnr.	Signatur
1. gangs behandling	17.06.2021		
Kunngjøring av oppstart av planarbeid	02.07.2019		

		Dato: 20.05.2022	Utarbeidet av: Norconsult	Tegningsnummer: R28
--	--	------------------	---------------------------	---------------------

Vertikalnivå 2 - På grunnen

UTSNITT
Vertikalnivå 4 - På sjøbunnen
1:1000 m



Tegnforklaring

Reguleringsplan PBL 2008

§12-5. Nr. 1 - Bebyggelse og anlegg

- B Boligbebyggelse (1110)
- BU Undervisning (1162)
- BN Næringsbebyggelse (1300)
- LNF Næringsbebyggelse (1300)
- BI Industri (1340)
- BKT Øvrige kommunaltekniske anlegg (1560)
- BGU Grav- og urnelund (1700)
- BAA Kombineret bebyggelse og anleggsformål (1800)
- BKB Forretning/kontor/industri (1811)
- BFI Forretning/industri (1812)
- KP Kommunalteknisk anlegg kombinert med parkering (1900)

§12-5. Nr. 2 - Samferdselsanlegg og teknisk infrastruktur

- SV Veg (2010)
- SKV Kjøreveg (2011)
- SGS Gang-/sykkelveg (2015)
- SVT Annen veggrunn - tekniske anlegg (2018)
- SVG Annen veggrunn - grøntareal (2019)
- SKH Kollektivholdeplass (2073)
- SPA Parkering (2080)
- SAA Annen veggrunn - grøntareal kombinert med friluftsmål (2900)

§12-5. Nr. 3 - Grønnstruktur

- GT Tursti (3031)
- GF Friområde (3040)
- GP Park (3050)
- GV Vegetasjonsskjerm (3060)

§12-5. Nr. 5 - Landbruks-, natur- og friluftsmål samt reindrift

- LNF Landbruks-, natur- og friluftsområder (5100)
- LL1 Landbruk, terrengtronding/jordforbedring (5110)
- LL2 Landbruk, nydyrking/deponi (5110)
- LF Friluftsmål (5130)
- LS LNFR areal for spredt bolig- fritids- eller næringsbebyggelse, mv (5200)
- LN Naturvern (5300)

§12-5. Nr. 6 - Bruk og vern av sjø og vassdrag med tilhørende strandsone

- V Bruk og vern av sjø og vassdrag med tilhørende strandsone (6001)
- VN Naturområde (6600)
- VFV Friluftsområde i sjø og vassdrag (6710)

§12-6 - Hensynssoner

- H10 Nedslagsfelt drikkevann (110)
- H140 Frisikt (140)
- H190 Andre sikringssoner (190)
- H210 Ras- og skredfare (310)
- H260 Flomfare (320)
- H370 Høyspenningsanlegg (inkl høyspentkabler) (370)
- H530 Hensyn friluftsliv (530)
- H560 Bevaring naturmiljø (560)
- H720 Båndlegging etter lov om naturvern (720)
- H740 Båndlegging etter andre lover (740)

§12-7 - Bestemmelsesområder

- #001-010 Utforming rundt tunnel/bru, konstruksjoner og veg (1)
- #108-136 Kulturminner som søkes frigitt (2)
- #200-202 Midlertidige bygge- og anleggsområder
- #300 Restriksjonszone grunnvannressurs (2)

Linjesymbol

- Plangrense
- Formålgrense
- Bestemmelsegrense
- Midlertidig bygge- og anleggsgrense
- Byggegrense (1211)
- Bebyggelse som forutsettes fjernet (1215)
- Frisiktlinje (1222)
- Regulert støyskjerm (1227)
- Bru (1252)
- Tunnel (1254)
- Grense for sikringszone
- Grense for faresone
- Grense for angitt hensynssone
- Grense for båndleggingszone

Punktsymboler

- Avkjørsel - både inn og utkjøring (1242)
- Tunnelåpning (1253)

Kartopplysninger

Kilde for basiskart: NOIS
 Dato for basiskart: 07.05.2020
 Koordinatsystem: EUREF89.NTM-10
 Høydegrunnlag: NN2000

Ekvidistanse: 1m
 Kartmålestokk: 1:1000 m

Revisjon	Dato	Saksnr.	Signatur

Detaljregulering for

E6 Roterud-Storhove

PlanID: 2019p242
 Kartgrunnlag: FKB
 Kartreferanse: EUREF89.NTM-10
 Høydegrunnlag: NN2000

Saksbehandling iht. plan- og bygningsloven	Dato	Saksnr.	Signatur
Kommunestyret sitt vedtak	08.09.2022 og 24.11.2022		
2. gangs offentlig ettersyn fra 27.01.2022 til 25.03.2022			
1. gangs offentlig ettersyn fra 18.06.2021 til 05.09.2021			
1. gangs behandling	17.06.2021		
Kunngjøring av oppstart av planarbeid	02.07.2019		

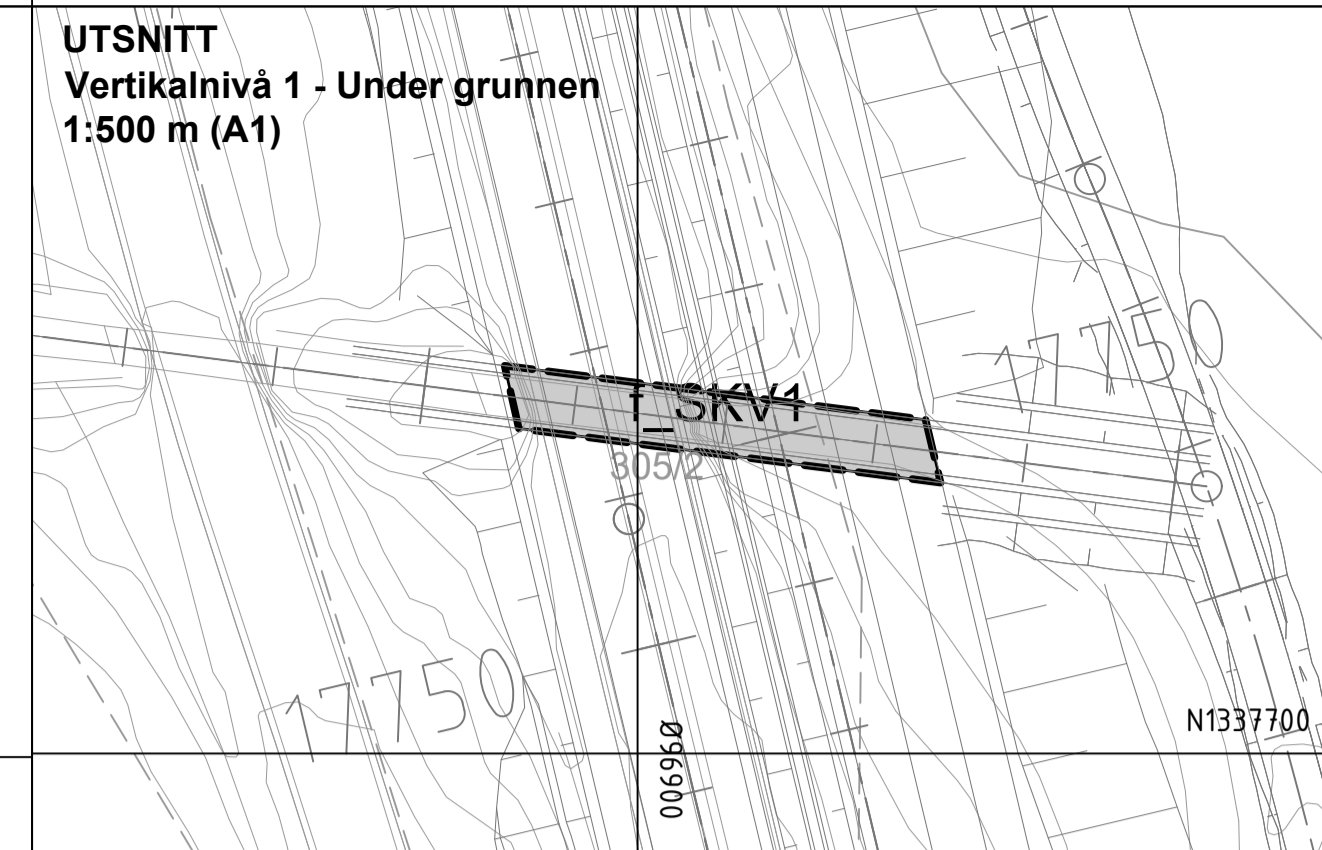
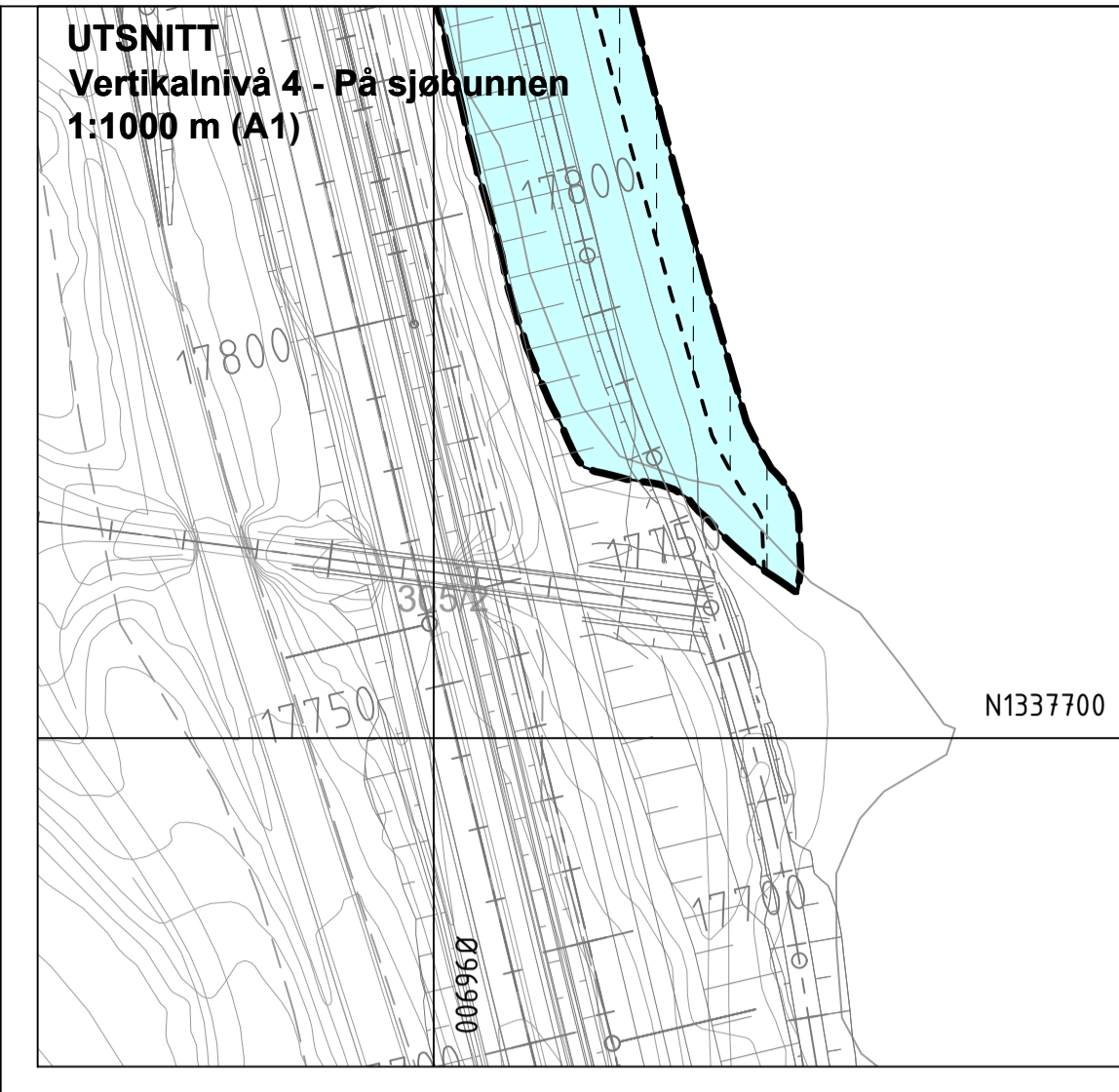
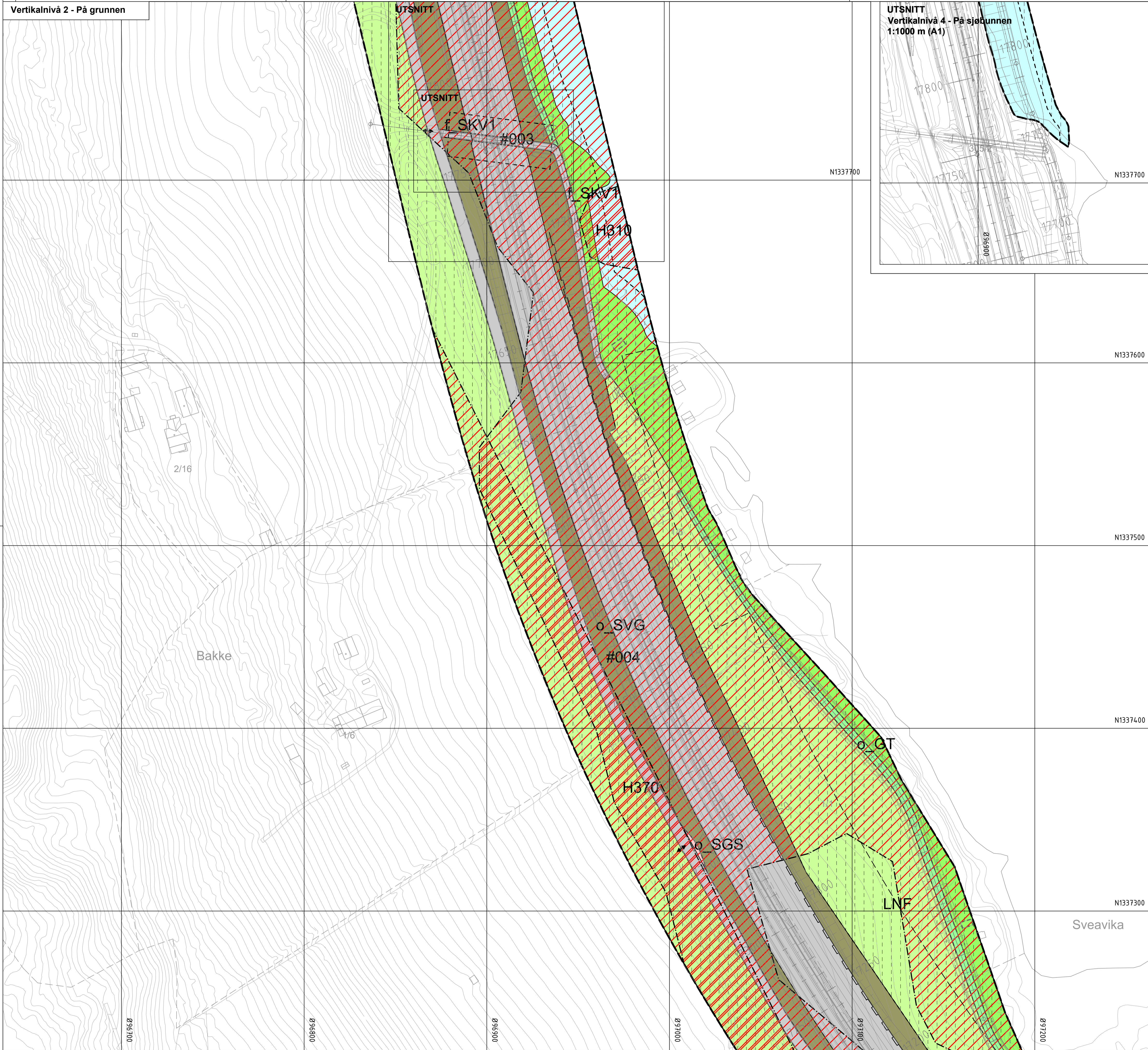
Kunngjøring av oppstart av planarbeid

Dato: 20.05.2022

Utarbeidet av: Tegningsnummer
 Norconsult R29



Vertikalnivå 2 - På grunnen



Tegnforklaring

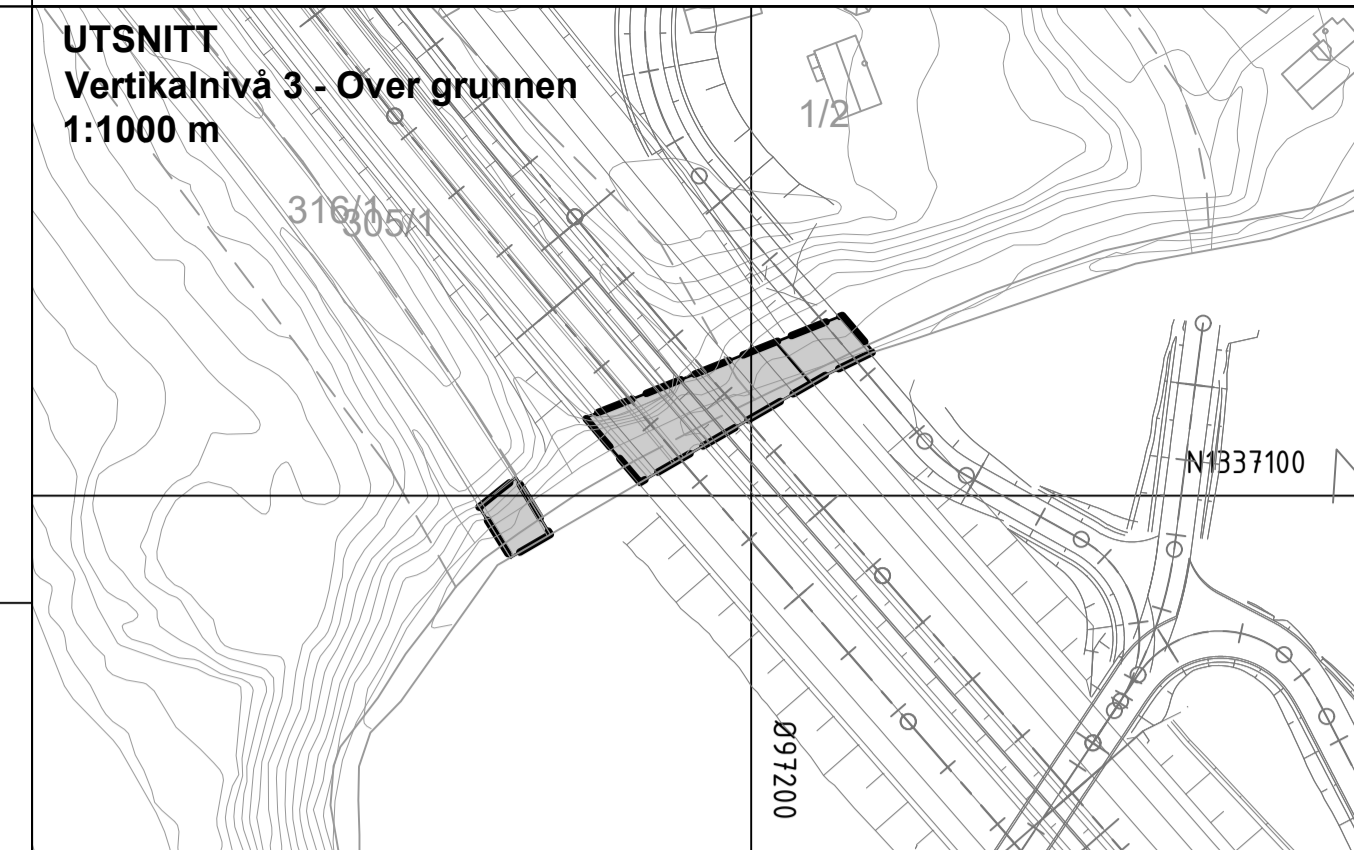
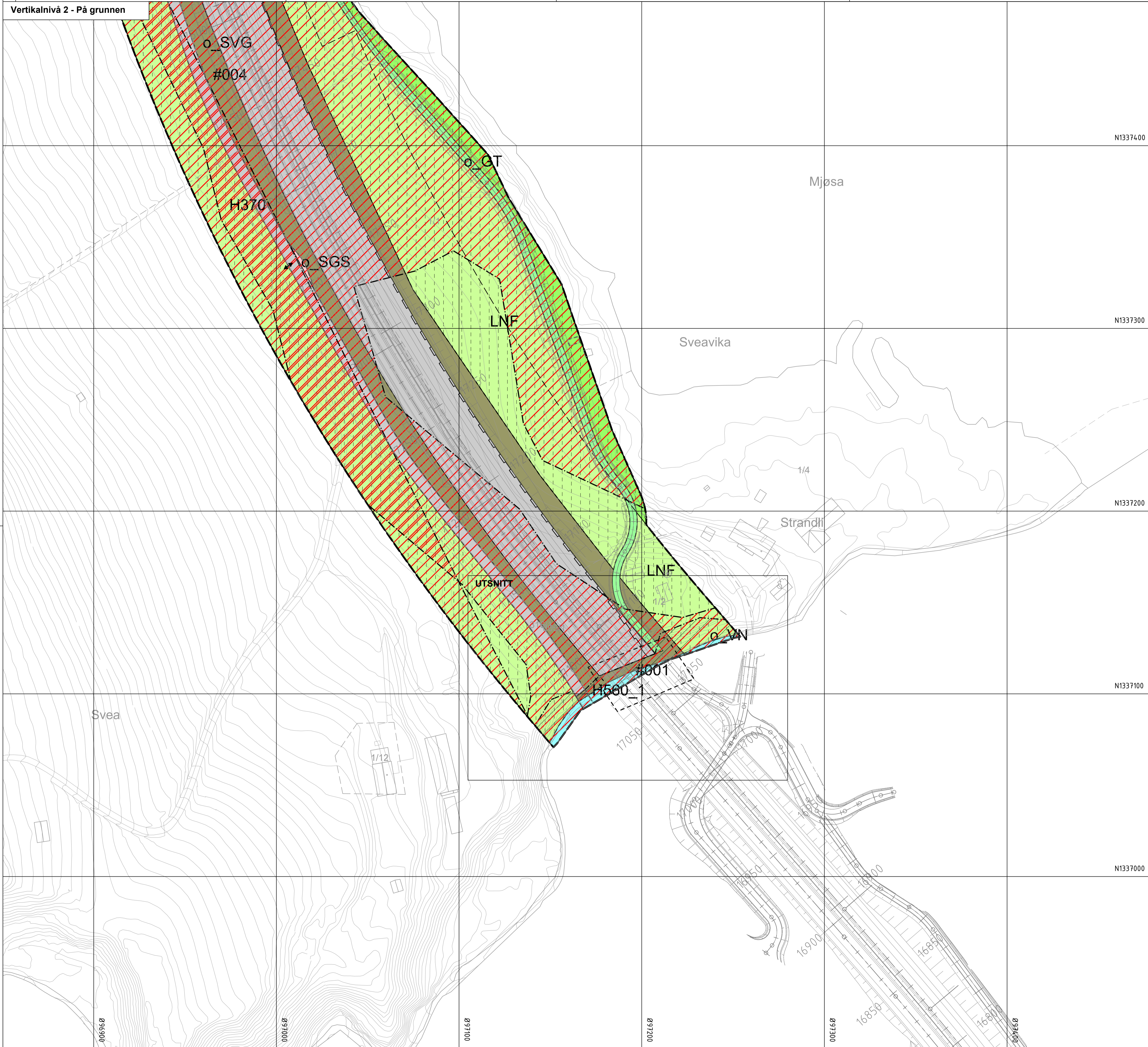
Reguleringsplan PBL 2008		§12-5. Nr. 6 - Bruk og vern av sjø og vassdrag med tilhørende strandsone	
§12-5. Nr. 1 - Bebyggelse og anlegg	<ul style="list-style-type: none"> B Boligbebyggelse (1110) BU Undervisning (1162) BN Næringsbebyggelse (1300) LNF Næringsbebyggelse (1300) BI Industri (1340) BKT Øvrige kommunaltekniske anlegg (1560) BGU Grav- og urnelund (1700) BAA Kombineret bebyggelse og anleggsformål (1800) BKB Forretning/kontor/industri (1811) BFI Forretning/industri (1812) KP Kommunalteknisk anlegg kombinert med parkering (1900) 	<ul style="list-style-type: none"> V Bruk og vern av sjø og vassdrag med tilhørende strandsone (6001) VN Naturområde (6600) VFV Friluftsområde i sjø og vassdrag (6710) 	§12-6 - Hensynssoner
§12-5. Nr. 2 - Samferdselsanlegg og teknisk infrastruktur	<ul style="list-style-type: none"> SV Veg (2010) SKV Kjøreveg (2011) SGS Gang-/sykkelveg (2015) SVT Annen veggrunn - tekniske anlegg (2018) SVG Annen veggrunn - grøntareal (2019) SKH Kollektivholdeplass (2073) SPA Parkering (2080) SAA Annen veggrunn - grøntareal kombinert med friluftsmål (2900) 	<ul style="list-style-type: none"> H110 Nedslagsfelt drikkevann (110) H140 Frisikt (140) H190 Andre sikringsoner (190) H310 Ras- og skredfare (310) H320 Flomfare (320) H370 Høyspeningsanlegg (inkl høyspentkabler) (370) H530 Hensyn friluftsliv (530) H560 Bevaring naturmiljø (560) H720 Båndlegging etter lov om naturvern (720) H740 Båndlegging etter andre lover (740) 	§12-7 - Bestemmelsesområder
§12-5. Nr. 3 - Grønnstruktur	<ul style="list-style-type: none"> GT Tursti (3031) GF Friområde (3040) GP Park (3050) GV Vegetasjonsskjerm (3060) 	<ul style="list-style-type: none"> #001-010 Utforming rundt tunnel/bru, konstruksjoner og veg (1) #108-136 Kulturminner som søkes frigitt (2) #200-202 Midlertidige bygge- og anleggsområder #300 Restriksjonssone grunnvannressurs (2) 	Linjesymbol
§12-5. Nr. 5 - Landbruks-, natur- og friluftsmål samt reindrift	<ul style="list-style-type: none"> LNF Landbruks-, natur- og friluftsområder (5100) LL1 Landbruk, terrengrangering/jordforbedring (5110) LL2 Landbruk, nydyrking/deponi (5110) LF Friluftsmål (5130) LS LNFR areal for spredt bolig- fritids- eller næringsbebyggelse, mv (5200) LN Naturvern (5300) 	<ul style="list-style-type: none"> Plangrense Formålgrense Bestemmelsegrense Midlertidig bygge- og anleggsgrense Byggegrense (1211) Bebyggelse som forutsettes fjernet (1215) Frisiktlinje (1222) Regulert støyskjerm (1227) Bru (1252) Tunnel (1254) Grense for sikringszone Grense for faresone Grense for angitt hensynssone Grense for båndleggingszone 	Punktsymboler
		<ul style="list-style-type: none"> Avkjørsel - både inn og utkjøring (1242) Tunnelåpning (1253) 	

Kartopplysninger	Kilde for basiskart: NOIS	Ekvidistanse: 1m
Dato for basiskart: 07.05.2020	Kartmålestokk: 1:1000 m	
Koordinatsystem: EUREF89.NTM-10		
Høydegrunnlag: NN2000		

Revisjon	Dato	Saksnr.	Signatur

Detailregulering for		PlanID: 2019p242
E6 Roterud-Storhove		Kartgrunnlag: FKB
Saksbehandling iht. plan- og bygningsloven		Kartreferanse: EUREF89.NTM-10
Kommunestyret sitt vedtak		Høydegrunnlag: NN2000
2. gangs offentlig ettersyn fra 27.01.2022 til 25.03.2022	08.09.2022 og 24.11.2022	
1. gangs offentlig ettersyn fra 18.06.2021 til 05.09.2021		
1. gangs behandling	17.06.2021	
Kunngjøring av oppstart av planarbeid	02.07.2019	
	Dato: 20.05.2022	Utarbeidet av: Norconsult
		Tegningsnummer: R30

Vertikalnivå 2 - På grunnen

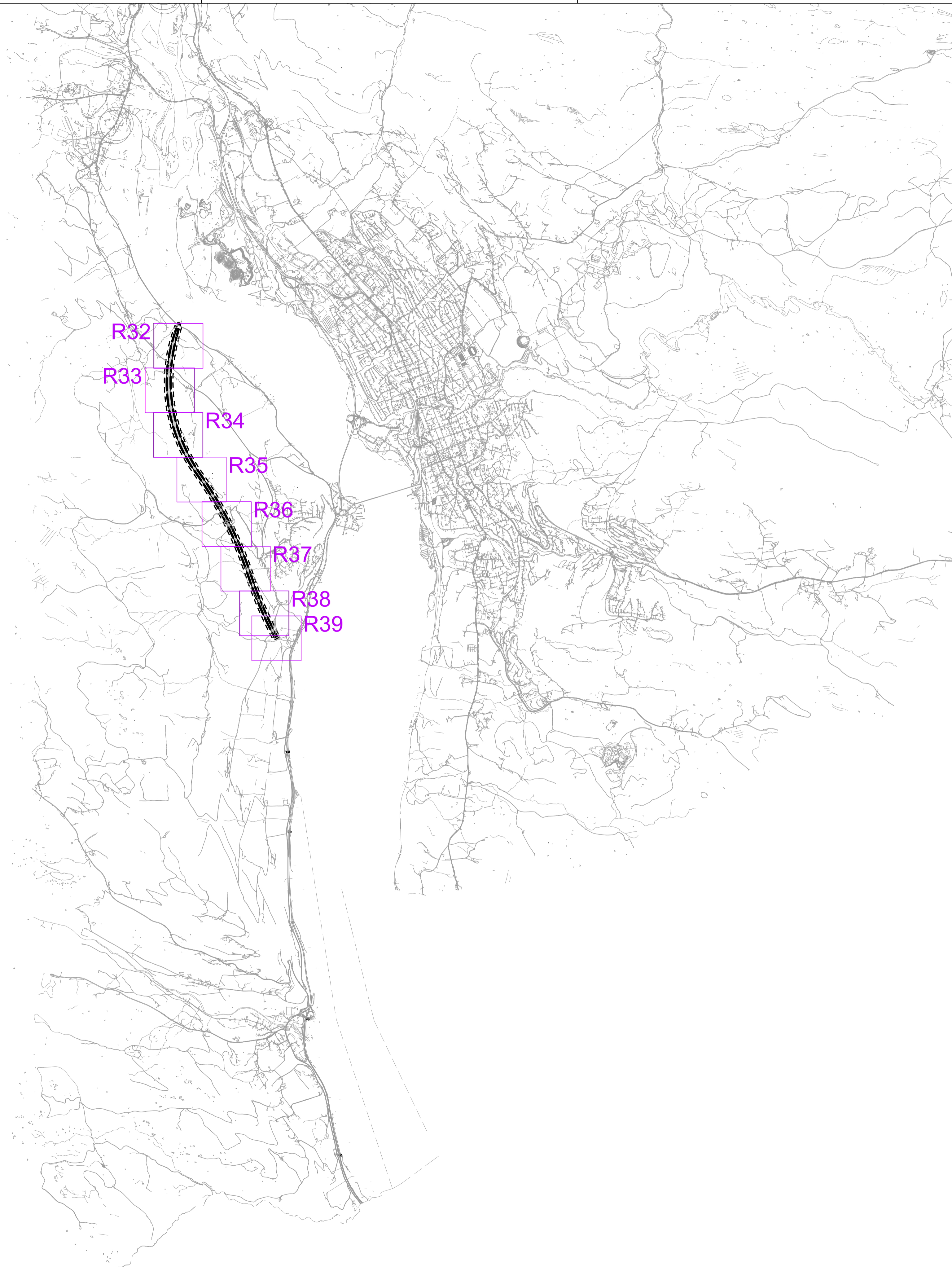


Tegnforklaring

<p>Reguleringsplan PBL 2008</p> <p>§12-5. Nr. 1 - Bebyggelse og anlegg</p> <ul style="list-style-type: none"> B Boligbebyggelse (1110) BU Undervisning (1162) BN Næringsbebyggelse (1300) LNF Næringsbebyggelse (1300) BI Industri (1340) BKT Øvrige kommunaltekniske anlegg (1560) BGU Grav- og urnelund (1700) BAA Kombineret bebyggelse og anleggsformål (1800) BKB Forretning/kontor/industri (1811) BFI Forretning/industri (1812) KP Kommunalteknisk anlegg kombinert med parkering (1900) <p>§12-5. Nr. 2 - Samferdselsanlegg og teknisk infrastruktur</p> <ul style="list-style-type: none"> SV Veg (2010) SKV Kjøreveg (2011) SGS Gang-/sykkelveg (2015) SVT Annen veggrunn - tekniske anlegg (2018) SVG Annen veggrunn - grøntareal (2019) SKH Kollektivholdeplass (2073) SPA Parkering (2080) SAA Annen veggrunn - grøntareal kombinert med friluftsmål (2900) <p>§12-5. Nr. 3 - Grønnstruktur</p> <ul style="list-style-type: none"> GT Tursti (3031) GF Friområde (3040) GP Park (3050) GV Vegetasjonsskjerm (3060) <p>§12-5. Nr. 5 - Landbruks-, natur- og friluftsmål samt reindrift</p> <ul style="list-style-type: none"> LNF Landbruks-, natur- og friluftsområder (5100) LL1 Landbruk, terrengarndering/jordforbedring (5110) LL2 Landbruk, nydyrking/deponi (5110) LF Friluftsmål (5130) LS LNFR areal for spredt bolig- fritids- eller næringsbebyggelse, mv (5200) LN Naturvern (5300) 		<p>§12-5. Nr. 6 - Bruk og vern av sjø og vassdrag med tilhørende strandsone</p> <ul style="list-style-type: none"> V Bruk og vern av sjø og vassdrag med tilhørende strandsone (6001) VN Naturområde (6600) VFV Friluftsområde i sjø og vassdrag (6710) <p>§12-6 - Hensynsoner</p> <ul style="list-style-type: none"> H110 Nedslagsfelt drikkevann (110) H140 Frisikt (140) H190 Andre sikringsoner (190) H210 Ras- og skredfare (310) H320 Flomfare (320) H370 Høyspenningsanlegg (inkl høyspentkabler) (370) H530 Hensyn friluftsliv (530) H560 Bevaring naturmiljø (560) H720 Båndlegging etter lov om naturvern (720) H740 Båndlegging etter andre lover (740) <p>§12-7 - Bestemmelseområder</p> <ul style="list-style-type: none"> #001-010 Utforming rundt tunnel/bru, konstruksjoner og veg (1) #108-136 Kulturminner som søkes frigitt (2) #200-202 Midlertidige bygge- og anleggsområder #300 Restriksjonsone grunnvannsressurs (2) <p>Linjesymbol</p> <ul style="list-style-type: none"> Plangrense Formålgrense Bestemmelsegrense Midlertidig bygge- og anleggsgrense Byggeline (1211) Bebyggelse som forutsettes fjernet (1215) Frisiktlinje (1222) Regulert støyskjerm (1227) Bru (1252) Tunnel (1254) Grense for sikringsone Grense for faresone Grense for angitt hensynsone Grense for båndleggingsone <p>Punktsymboler</p> <ul style="list-style-type: none"> Avkjørsel - både inn og utkjøring (1242) Tunnelåpning (1253)
---	--	--

Kartopplysninger		Ekvidistanse: 1m	
Kilde for basiskart: NOIS	Dato for basiskart: 07.05.2020	Kartmålestokk: 1:1000 m	
Koordinatsystem: EUREF89.NTM-10	Høydegrunnlag: NN2000		

Revisjon	Dato	Saksnr.	Signatur
<p>Detaljregulering for</p> <p>E6 Roterud-Storhove</p> <p>Saksbehandling iht. plan- og bygningsloven</p>			
Kommunestyret sitt vedtak		Dato	Saksnr.
2. gangs offentlig ettersyn fra 27.01.2022 til 25.03.2022		08.09.2022 og 24.11.2022	
1. gangs offentlig ettersyn fra 18.06.2021 til 05.09.2021			
1. gangs behandling		17.06.2021	
Kunngjøring av oppstart av planarbeid		02.07.2019	
Dato: 20.05.2022		Utarbeidet av: Norconsult	Tegningsnummer: R31



Tegnforklaring

Reguleringsplan PBL 2008

§12-5. Nr. 1 - Bebyggelse og anlegg

- B Boligbebyggelse (1110)
- BU Undervisning (1162)
- BN Næringsbebyggelse (1300)
- LNF Næringsbebyggelse (1300)
- BI Industri (1340)
- BKT Øvrige kommunaltekniske anlegg (1560)
- BGV Grav- og urnelund (1700)
- BAA Kombineret bebyggelse og anleggsformål (1800)
- BKB Forretning/kontor/industri (1811)
- BFI Forretning/industri (1812)
- KP Kommunalteknisk anlegg kombinert med parkering (1900)

§12-5. Nr. 2 - Samferdselsanlegg og teknisk infrastruktur

- SV Veg (2010)
- SKV Kjøreveg (2011)
- SGS Gang-/sykkelveg (2015)
- SVT Annen veggrunn - tekniske anlegg (2018)
- SVG Annen veggrunn - grøntareal (2019)
- SKH Kollektivholdeplass (2073)
- SPA Parkering (2080)
- SAA Annen veggrunn - grøntareal kombinert med friluftsmål (2900)

§12-5. Nr. 3 - Grønnstruktur

- GT Tursti (3031)
- GF Friområde (3040)
- GP Park (3050)
- GV Vegetasjonsskjerm (3060)

§12-5. Nr. 5 - Landbruks-, natur- og friluftsmål samt reindrift

- LNF Landbruks-, natur- og friluftsområder (5100)
- LL1 Landbruk, terrengarndering/jordforbedring (5110)
- LL2 Landbruk, nydyrking/deponi (5110)
- LF Friluftsmål (5130)
- LS LNFR areal for spredt bolig- fritids- eller næringsbebyggelse, mv (5200)
- LN Naturvern (5300)

§12-5. Nr. 6 - Bruk og vern av sjø og vassdrag med tilhørende strandsone

- V Bruk og vern av sjø og vassdrag med tilhørende strandsone (6001)
- VN Naturområde (6600)
- VFV Friluftsområde i sjø og vassdrag (6710)

§12-6 - Hensynssoner

- H110 Nedslagsfelt drikkevann (110)
- H140 Frisikt (140)
- H190 Andre sikringssoner (190)
- H210 Ras- og skredfare (310)
- H320 Flomfare (320)
- H370 Høyspeningsanlegg (inkl høyspentkabler) (370)
- H530 Hensyn friluftsliv (530)
- H560 Bevaring naturmiljø (560)
- H720 Båndlegging etter lov om naturvern (720)
- H740 Båndlegging etter andre lover (740)

§12-7 - Bestemmelseområder

- #001-010 Utforming rundt tunnel/bru, konstruksjoner og veg (1)
- #108-136 Kulturminner som søkes frigitt (2)
- #200-202 Midlertidige bygge- og anleggsområder
- #300 Restriksjonssone grunnvannsressurs (2)

Linjesymbol

- Plangrense
- Formålgrense
- Bestemmelsegrense
- Midlertidig bygge- og anleggsgrense
- Byggegrense (1211)
- Bebyggelse som forutsettes fjernet (1215)
- Frisiktlinje (1222)
- Regulert støyskjerm (1227)
- Bru (1252)
- Tunnel (1254)
- Grense for sikringszone
- Grense for faresone
- Grense for angitt hensynssone
- Grense for båndleggingszone

Punktsymboler

- Avkjørsel - både inn og utkjøring (1242)
- Tunnelåpning (1253)

Kartopplysninger

Kilde for basiskart: NOIS
 Dato for basiskart: 07.05.2020
 Koordinatsystem: EUREF89.NTM-10
 Høydegrunnlag: NN2000

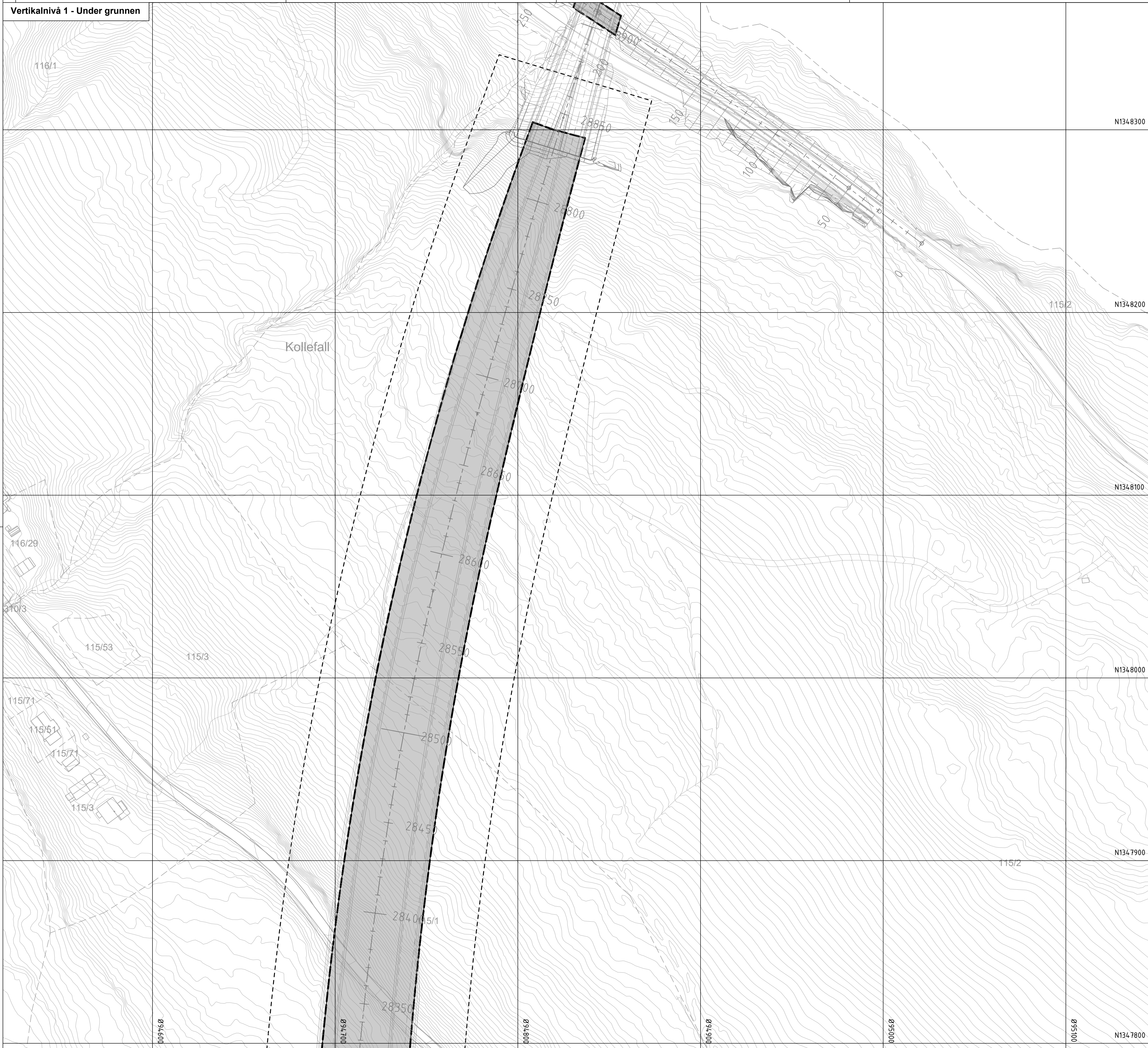
Ekvidistanse: 1m
 Kartmålestokk: 1:30 000 m

Revisjon	Dato	Saksnr.	Signatur

Detaljregulering for E6 Roterud-Storhove	N
PlanID: 2019p242 Kartgrunnlag: FKB Kartreferanse: EUREF89.NTM-10 Høydegrunnlag: NN2000	

Saksbehandling iht. plan- og bygningsloven	Dato	Saksnr.	Signatur
Kommunestyret sitt vedtak	08.09.2022 og 24.11.2022		
2. gangs offentlig ettersyn fra 27.01.2022 til 25.03.2022			
1. gangs offentlig ettersyn fra 18.06.2021 til 05.09.2021			
1. gangs behandling	17.06.2021		
Kunngjøring av oppstart av planarbeid	02.07.2019		

		Data: 20.05.2022	Utarbeidet av: Norconsult	Tegningsnummer: R32-R39
--	--	------------------	---------------------------	-------------------------



Tegnforklaring

Reguleringsplan PBL 2008

- §12-5. Nr. 1 - Bebyggelse og anlegg**
- B Boligbebyggelse (1110)
- BU Undervisning (1162)
- BN Næringsbebyggelse (1300)
- LNF Næringsbebyggelse (1300)
- BI Industri (1340)
- BKT Øvrige kommunaltekniske anlegg (1560)
- BGU Grav- og urnelund (1700)
- BAA Kombineret bebyggelse og anleggsformål (1800)
- BKB Forretning/kontor/industri (1811)
- BFI Forretning/industri (1812)
- KP Kommunalteknisk anlegg kombinert med parkering (1900)
- §12-5. Nr. 2 - Samferdselsanlegg og teknisk infrastruktur**
- SV Veg (2010)
- SKV Kjøreveg (2011)
- SGS Gang-/sykkelveg (2015)
- SVT Annen veggrunn - tekniske anlegg (2018)
- SVG Annen veggrunn - grøntareal (2019)
- SKH Kollektivholdeplass (2073)
- SPA Parkering (2080)
- SAA Annen veggrunn - grøntareal kombinert med friluftsmål (2900)
- §12-5. Nr. 3 - Grønnstruktur**
- GT Tursti (3031)
- GF Friområde (3040)
- GP Park (3050)
- GV Vegetasjonsskjerm (3060)
- §12-5. Nr. 5 - Landbruks-, natur- og friluftsmål samt reindrift**
- LNF Landbruks-, natur- og friluftsområder (5100)
- LL1 Landbruk, terrengrondring/jordforbedring (5110)
- LL2 Landbruk, nydyrking/deponi (5110)
- LF Friluftsmål (5130)
- LS LNFR areal for spredt bolig- fritids- eller næringsbebyggelse, mv (5200)
- LN Naturvern (5300)

§12-5. Nr. 6 - Bruk og vern av sjø og vassdrag med tilhørende strandsone

- V Bruk og vern av sjø og vassdrag med tilhørende strandsone (6001)
- VN Naturområde (6600)
- VFV Friluftsområde i sjø og vassdrag (6710)

§12-6 - Hensynssoner

- H110 Nedslagsfelt drikkevann (110)
- H140 Frisikt (140)
- H190 Andre sikringsoner (190)
- H210 Ras- og skredfare (310)
- H320 Flomfare (320)
- H370 Høyspeningsanlegg (inkl høyspentkabler) (370)
- H530 Hensyn friluftsliv (530)
- H560 Bevaring naturmiljø (560)
- H720 Båndlegging etter lov om naturvern (720)
- H740 Båndlegging etter andre lover (740)

§12-7 - Bestemmelsesområder

- #001-010 Utforming rundt tunnel/bru, konstruksjoner og veg (1)
- #108-136 Kulturminner som søkes frigitt (2)
- #200-202 Midlertidige bygge- og anleggsområder
- #300 Restriksjonszone grunnvannressurs (2)

Linjesymbol

- Plangrense
- Formålgrense
- Bestemmelsegrense
- Midlertidig bygge- og anleggsgrense
- Byggegrense (1211)
- Bebyggelse som forutsettes fjernet (1215)
- Frisiktlinje (1222)
- Regulert støyskjerm (1227)
- Bru (1252)
- Tunnel (1254)
- Grense for sikringszone
- Grense for faresone
- Grense for angitt hensynssone
- Grense for båndleggingszone

Punktsymboler

- Avkjørsel - både inn og utkjøring (1242)
- Tunnelåpning (1253)

Kartopplysninger

Kilde for basiskart: NOIS
 Dato for basiskart: 07.05.2020
 Koordinatsystem: EUREF89.NTM-10
 Høydegrunnlag: NN2000

Ekvidistanse: 1m
 Kartmålestokk: 1:1000 m

Revisjon	Dato	Saksnr.	Signatur

Detaljregulering for

E6 Roterud-Storhove

PlanID: 2019p242
 Kartgrunnlag: FKB
 Kartreferanse: EUREF89.NTM-10
 Høydegrunnlag: NN2000

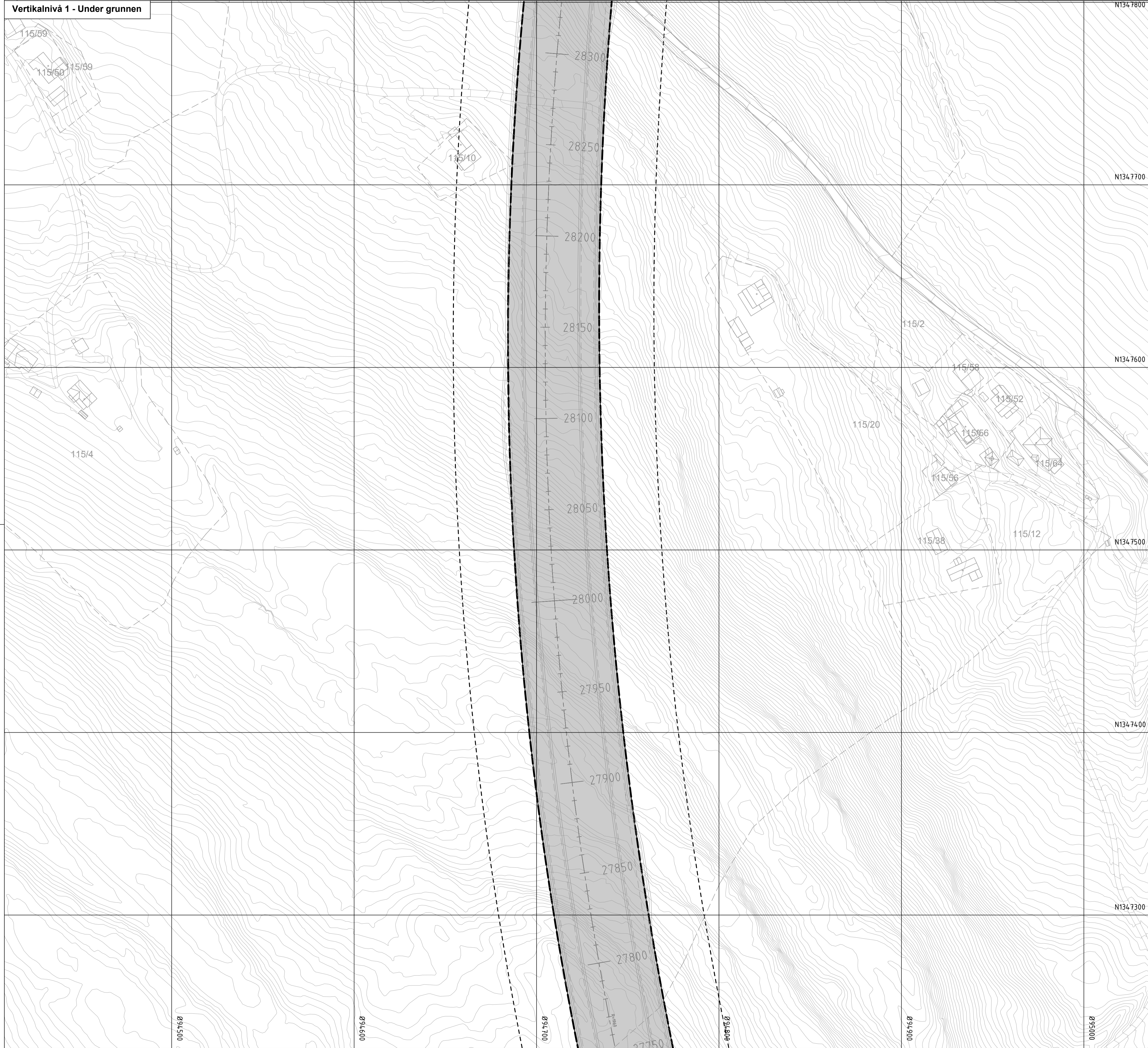
Saksbehandling iht. plan- og bygningsloven	Dato	Saksnr.	Signatur
Kommunestyret sitt vedtak	08.09.2022 og 24.11.2022		
2. gangs offentlig ettersyn fra	27.01.2022 til 25.03.2022		
1. gangs offentlig ettersyn fra	18.06.2021 til 05.09.2021		
1. gangs behandling	17.06.2021		
Kunngjøring av oppstart av planarbeid	02.07.2019		

Kommunestyret sitt vedtak	Dato	Saksnr.	Signatur
2. gangs offentlig ettersyn fra	27.01.2022 til 25.03.2022		
1. gangs offentlig ettersyn fra	18.06.2021 til 05.09.2021		
1. gangs behandling	17.06.2021		
Kunngjøring av oppstart av planarbeid	02.07.2019		

Date: 20.05.2022

 Utarbeidet av: Norconsult

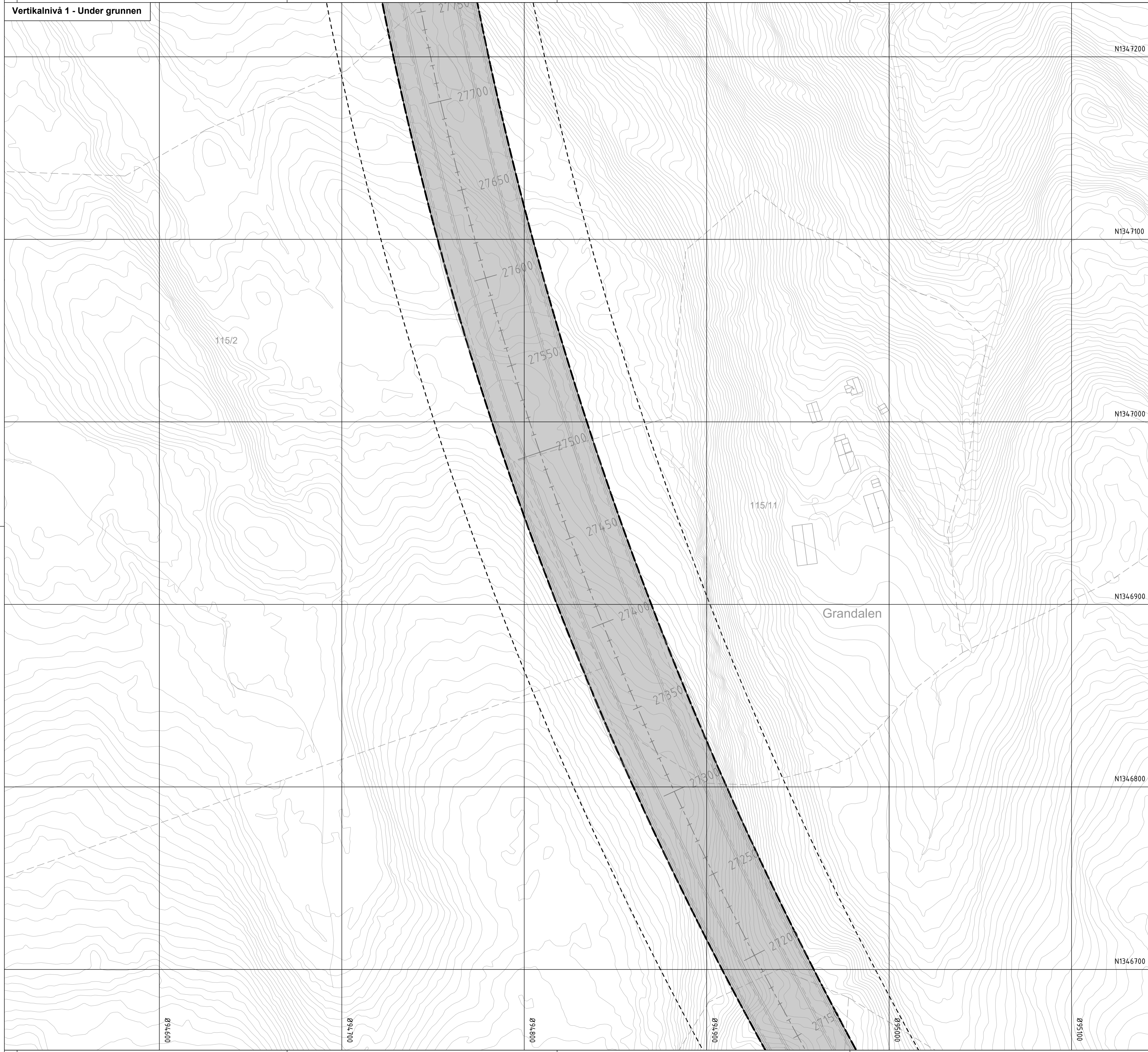
 Tegningsnummer: R32



<p>Tegnforklaring</p>			
------------------------------	--	--	--

<p>Reguleringsplan PBL 2008</p> <p>§12-5. Nr. 1 - Bebyggelse og anlegg</p> <ul style="list-style-type: none"> B Boligbebyggelse (1110) BU Undervisning (1162) BN Næringsbebyggelse (1300) LNF Næringsbebyggelse (1300) BI Industri (1340) BKT Øvrige kommunaltekniske anlegg (1560) BGV Grav- og urnelund (1700) BAA Kombineret bebyggelse og anleggsformål (1800) BKB Forretning/kontor/industri (1811) BFI Forretning/industri (1812) KP Kommunalteknisk anlegg kombinert med parkering (1900) <p>§12-5. Nr. 2 - Samferdselsanlegg og teknisk infrastruktur</p> <ul style="list-style-type: none"> SV Veg (2010) SKV Kjøreveg (2011) SGS Gang-/sykkelveg (2015) SVT Annen veggrunn - tekniske anlegg (2018) SVG Annen veggrunn - grøntareal (2019) SKH Kollektivholdeplass (2073) SPA Parkering (2080) SAA Annen veggrunn - grøntareal kombinert med friluftsmål (2900) <p>§12-5. Nr. 3 - Grønnstruktur</p> <ul style="list-style-type: none"> GT Turst (3031) GF Friområde (3040) GP Park (3050) GV Vegetasjonsskjerm (3060) <p>§12-5. Nr. 5 - Landbruks-, natur- og friluftsmål samt reindrift</p> <ul style="list-style-type: none"> LNF Landbruks-, natur- og friluftsområder (5100) LL1 Landbruk, terrengarrendering/jordforbedring (5110) LL2 Landbruk, nydyrking/deponi (5110) LF Friluftsmål (5130) LS LNFR areal for spredt bolig- fritids- eller næringsbebyggelse, mv (5200) LN Naturvern (5300) 		<p>§12-5. Nr. 6 - Bruk og vern av sjø og vassdrag med tilhørende strandsone</p> <ul style="list-style-type: none"> V Bruk og vern av sjø og vassdrag med tilhørende strandsone (6001) VN Naturområde (6600) VFV Friluftsområde i sjø og vassdrag (6710) <p>§12-6 - Hensynssoner</p> <ul style="list-style-type: none"> H110 Nedslagsfelt drikkevann (110) H140 Frisikt (140) H190 Andre sikringssoner (190) H210 Ras- og skredfare (310) H320 Flomfare (320) H370 Høyspeningsanlegg (inkl høyspentkabler) (370) H530 Hensyn friluftsliv (530) H560 Bevaring naturmiljø (560) H720 Båndlegging etter lov om naturvern (720) H740 Båndlegging etter andre lover (740) <p>§12-7 - Bestemmelsesområder</p> <ul style="list-style-type: none"> #001-010 Utforming rundt tunnel/bru, konstruksjoner og veg (1) #108-136 Kulturminner som søkes frigitt (2) #200-202 Midlertidige bygge- og anleggsområder #300 Restriksjonszone grunnvannressurs (2) <p>Linjesymbol</p> <ul style="list-style-type: none"> Plangrense Formålgrense Bestemmelsegrense Midlertidig bygge- og anleggsgrense Byggegrense (1211) Bebyggelse som forutsettes fjernet (1215) Frisiktlinje (1222) Regulert støyskjerm (1227) Bru (1252) Tunnel (1254) Grense for sikringszone Grense for faresone Grense for angitt hensynssone Grense for båndleggingszone <p>Punktsymboler</p> <ul style="list-style-type: none"> Avkjørsel - både inn og utkjøring (1242) Tunnelåpning (1253) 	
--	--	--	--

<p>Kartopplysninger</p> <p>Kilde for basiskart: NOIS Dato for basiskart: 07.05.2020 Koordinatsystem: EUREF89.NTM-10 Høydegrunnlag: NN2000</p>		<p>Ekvidistanse: 1m Kartmålestokk: 1:1000 m</p>													
<p>Revisjon</p> <table border="1"> <thead> <tr> <th>Dato</th> <th>Saksnr.</th> <th>Signatur</th> </tr> </thead> <tbody> <tr> <td> </td> <td> </td> <td> </td> </tr> </tbody> </table>		Dato	Saksnr.	Signatur				<p>PlanID: 2019p242 Kartgrunnlag: FKB Kartreferanse: EUREF89.NTM-10 Høydegrunnlag: NN2000</p>							
Dato	Saksnr.	Signatur													
<p>Detaljregulering for</p> <p>E6 Roterud-Storhove</p>		<p>Saksbehandling iht. plan- og bygningsloven</p> <table border="1"> <thead> <tr> <th>Dato</th> <th>Saksnr.</th> <th>Signatur</th> </tr> </thead> <tbody> <tr> <td>08.09.2022 og 24.11.2022</td> <td> </td> <td> </td> </tr> <tr> <td>17.06.2021</td> <td> </td> <td> </td> </tr> <tr> <td>02.07.2019</td> <td> </td> <td> </td> </tr> </tbody> </table>		Dato	Saksnr.	Signatur	08.09.2022 og 24.11.2022			17.06.2021			02.07.2019		
Dato	Saksnr.	Signatur													
08.09.2022 og 24.11.2022															
17.06.2021															
02.07.2019															
<p>Kommunestyret sitt vedtak</p> <p>2. gangs offentlig ettersyn fra 27.01.2022 til 25.03.2022 1. gangs offentlig ettersyn fra 18.06.2021 til 05.09.2021 1. gangs behandling</p>		<p>Kunngjøring av oppstart av planarbeid</p> <p>Dato: 20.05.2022</p>													
<p>Utarbeidet av: </p>		<p>Utarbeidet av: </p> <p>Tegningsnummer: R33</p>													



Tegnforklaring

Reguleringsplan PBL 2008
§12-5. Nr. 1 - Bebyggelse og anlegg

- B** Boligbebyggelse (1110)
- BU** Undervisning (1162)
- BN** Næringsbebyggelse (1300)
- LNF** Næringsbebyggelse (1300)
- BI** Industri (1340)
- BKT** Øvrige kommunaltekniske anlegg (1560)
- BGU** Grav- og urnelund (1700)
- BAA** Kombineret bebyggelse og anleggsformål (1800)
- BKB** Forretning/kontor/industri (1811)
- BFI** Forretning/industri (1812)
- KP** Kommunalteknisk anlegg kombinert med parkering (1900)

§12-5. Nr. 2 - Samferdselsanlegg og teknisk infrastruktur

- SV** Veg (2010)
- SKV** Kjøreveg (2011)
- SGS** Gang-/sykkelveg (2015)
- SVT** Annen veggrunn - tekniske anlegg (2018)
- SVG** Annen veggrunn - grøntareal (2019)
- SKH** Kollektivholdeplass (2073)
- SPA** Parkering (2080)
- SAA** Annen veggrunn - grøntareal kombinert med friluftsmål (2900)

§12-5. Nr. 3 - Grønnstruktur

- GT** Tursti (3031)
- GF** Friområde (3040)
- GP** Park (3050)
- GV** Vegetasjonsskjerm (3060)

§12-5. Nr. 5 - Landbruks-, natur- og friluftsmål samt reindrift

- LNF** Landbruks-, natur- og friluftsområder (5100)
- LL1** Landbruk, terrengtronding/jordforbedring (5110)
- LL2** Landbruk, nydyrking/deponi (5110)
- LF** Friluftsmål (5130)
- LS** LNFR areal for spredt bolig- fritids- eller næringsbebyggelse, mv (5200)
- LN** Naturvern (5300)

§12-5. Nr. 6 - Bruk og vern av sjø og vassdrag med tilhørende strandsone

- V** Bruk og vern av sjø og vassdrag med tilhørende strandsone (6001)
- VN** Naturområde (6600)
- VFV** Friluftsområde i sjø og vassdrag (6710)

§12-6 - Hensynssoner

- H110** Nedslagsfelt drikkevann (110)
- H140** Frisikt (140)
- H190** Andre sikringssoner (190)
- H210** Ras- og skredfare (310)
- H320** Flomfare (320)
- H370** Høyspenningsanlegg (inkl høyspentkabler) (370)
- H530** Hensyn friluftsliv (530)
- H560** Bevaring naturmiljø (560)
- H720** Båndlegging etter lov om naturvern (720)
- H740** Båndlegging etter andre lover (740)

§12-7 - Bestemmelseområder

- #001-010** Utforming rundt tunnel/bru, konstruksjoner og veg (1)
- #108-136** Kulturminner som søkes frigitt (2)
- #200-202** Midlertidige bygge- og anleggsområder
- #300** Restriksjonszone grunnvannressurs (2)

Linjesymbol

- Plangrense
- Formålgrense
- Bestemmelsegrense
- Midlertidig bygge- og anleggsgrense
- Byggegrense (1211)
- Bebyggelse som forutsettes fjernet (1215)
- Frisiktlinje (1222)
- Regulert støyskjerm (1227)
- Bru (1252)
- Tunnel (1254)
- Grense for sikringssone
- Grense for faresone
- Grense for angitt hensynssone
- Grense for båndleggingszone

Punktsymboler

- Avkjørsel - både inn og utkjøring (1242)
- Tunnelåpning (1253)

Kartopplysninger

Kilde for basiskart: NOIS
 Dato for basiskart: 07.05.2020
 Koordinatsystem: EUREF89.NTM-10
 Høydegrunnlag: NN2000

Ekvidistanse: 1m
 Kartmålestokk: 1:1000 m

Revisjon	Dato	Saksnr.	Signatur

Detaljregulering for E6 Roterud-Storhove		PlanID: 2019p242 Kartgrunnlag: FKB Kartreferanse: EUREF89.NTM-10 Høydegrunnlag: NN2000
--	--	---

Saksbehandling iht. plan- og bygningsloven	Dato	Saksnr.	Signatur
Kommunestyret sitt vedtak	08.09.2022 og 24.11.2022		
2. gangs offentlig ettersyn fra 27.01.2022 til 25.03.2022			
1. gangs offentlig ettersyn fra 18.06.2021 til 05.09.2021			
I. gangs behandling	17.06.2021		
Kunngjøring av oppstart av planarbeid	02.07.2019		

		Dato: 20.05.2022	Utarbeidet av: Norconsult	Tegningsnummer R34
--	--	------------------	---------------------------	------------------------------



Tegnforklaring

Reguleringsplan PBL 2008

- §12-5. Nr. 1 - Bebyggelse og anlegg**
- B Boligbebyggelse (1110)
 - BU Undervisning (1162)
 - BN Næringsbebyggelse (1300)
 - LNF Næringsbebyggelse (1300)
 - BI Industri (1340)
 - BKT Øvrige kommunaltekniske anlegg (1560)
 - BGU Grav- og urnelund (1700)
 - BAA Kombineret bebyggelse og anleggsmål (1800)
 - BKB Forretning/kontor/industri (1811)
 - BFI Forretning/industri (1812)
 - KP Kommunalteknisk anlegg kombinert med parkering (1900)

- §12-5. Nr. 2 - Samferdselsanlegg og teknisk infrastruktur**
- SV Veg (2010)
 - SKV Kjøreveg (2011)
 - SGS Gang-/sykkelveg (2015)
 - SVT Annen veggrunn - tekniske anlegg (2018)
 - SVG Annen veggrunn - grøntareal (2019)
 - SKH Kollektivholdeplass (2073)
 - SPA Parkering (2080)
 - SAA Annen veggrunn - grøntareal kombinert med friluftsmål (2900)

- §12-5. Nr. 3 - Grønnstruktur**
- GT Tursti (3031)
 - GF Friområde (3040)
 - GP Park (3050)
 - GV Vegetasjonsskjerm (3060)

- §12-5. Nr. 5 - Landbruks-, natur- og friluftsmål samt reindrift**
- LNF Landbruks-, natur- og friluftsområder (5100)
 - LL1 Landbruk, terrengarndering/jordforbedring (5110)
 - LL2 Landbruk, nydyrking/deponi (5110)
 - LF Friluftsmål (5130)
 - LS LNFR areal for spredt bolig- fritids- eller næringsbebyggelse, mv (5200)
 - LN Naturvern (5300)

§12-5. Nr. 6 - Bruk og vern av sjø og vassdrag med tilhørende strandsone

- V Bruk og vern av sjø og vassdrag med tilhørende strandsone (6001)
- VN Naturområde (6600)
- VFV Friluftsområde i sjø og vassdrag (6710)

§12-6 - Hensynssoner

- H10 Nedslagsfelt drikkevann (110)
- H140 Frisikt (140)
- H190 Andre sikringssoner (190)
- H210 Ras- og skredfare (310)
- H320 Flomfare (320)
- H370 Høyspeningsanlegg (inkl høyspentkabler) (370)
- H530 Hensyn friluftsliv (530)
- H560 Bevaring naturmiljø (560)
- H720 Båndlegging etter lov om naturvern (720)
- H740 Båndlegging etter andre lover (740)

§12-7 - Bestemmelsesområder

- #001-010 Utforming rundt tunnel/bru, konstruksjoner og veg (1)
- #108-136 Kulturminner som søkes frigitt (2)
- #200-202 Midlertidige bygge- og anleggsområder
- #300 Restriksjonsone grunnvannressurs (2)

Linjesymbol

- Plangrense
- Formålgrense
- Bestemmelsegrense
- Midlertidig bygge- og anleggsgrense
- Byggegrense (1211)
- Byggelse som forutsettes fjernet (1215)
- Frisiktlinje (1222)
- Regulert støyskjerm (1227)
- Bru (1252)
- Tunnel (1254)
- Grense for sikringszone
- Grense for faresone
- Grense for angitt hensynssone
- Grense for båndleggingszone

Punktsymboler

- Avkjørsel - både inn og utkjøring (1242)
- Tunnelåpning (1253)

Kartopplysninger

Kilde for basiskart: NOIS
 Dato for basiskart: 07.05.2020
 Koordinatsystem: EUREF89.NTM-10
 Høydegrunnlag: NN2000

Ekvidistanse: 1m
 Kartmålestokk: 1:1000 m

Revisjon	Dato	Saksnr.	Signatur

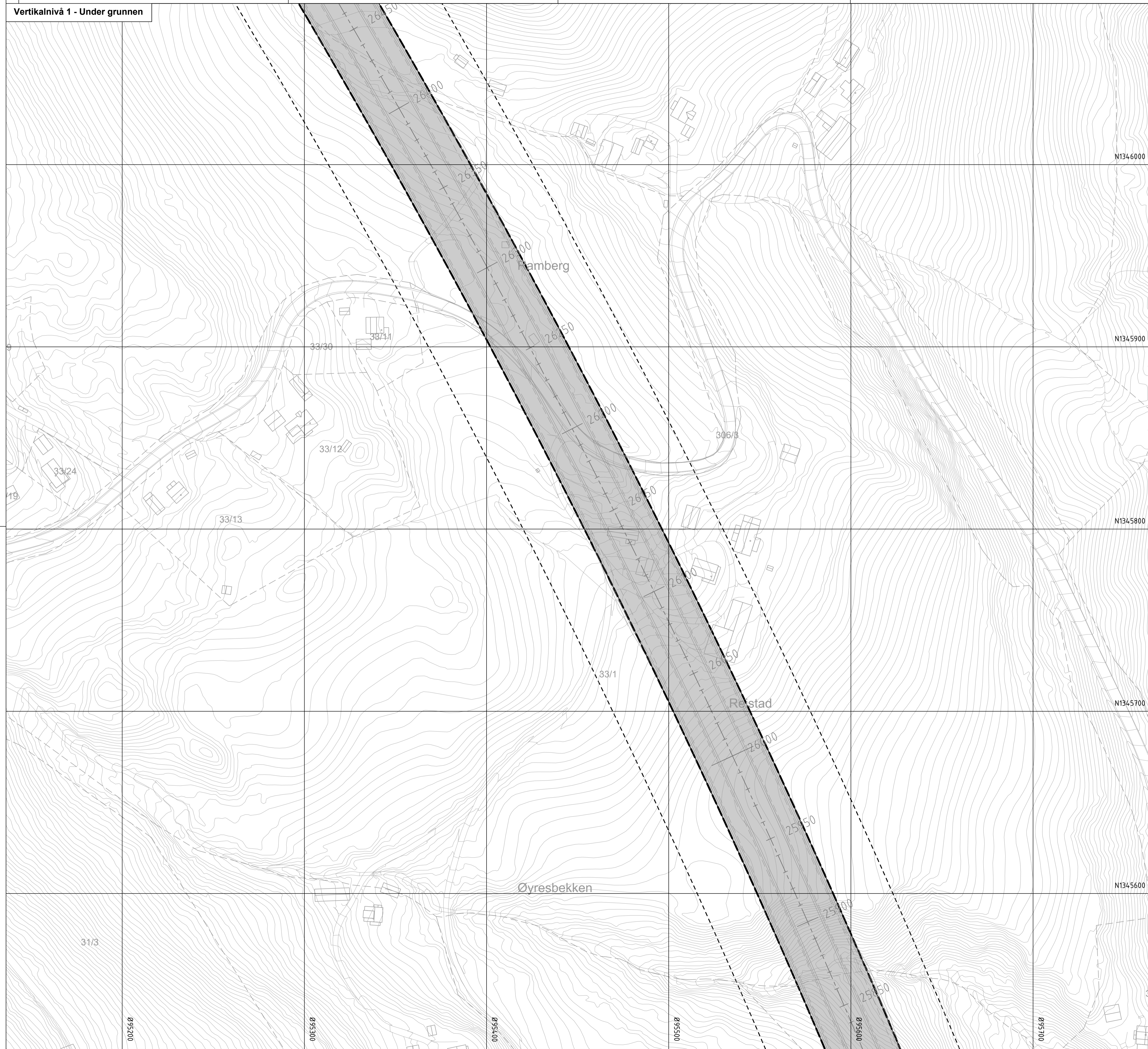
Detaljregulering for

E6 Roterud-Storhove

PlanID: 2019p242
 Kartgrunnlag: FKB
 Kartreferanse: EUREF89.NTM-10
 Høydegrunnlag: NN2000

Saksbehandling iht. plan- og bygningsloven	Dato	Saksnr.	Signatur
Kommunestyret sitt vedtak	08.09.2022 og 24.11.2022		
2. gangs offentlig ettersyn fra 27.01.2022 til 25.03.2022			
1. gangs offentlig ettersyn fra 18.06.2021 til 05.09.2021			
1. gangs behandling	17.06.2021		
Kunngjøring av oppstart av planarbeid	02.07.2019		

Dato:	Utarbeidet av:	Tegningsnummer
20.05.2022	Norconsult	R35



Tegnforklaring

Reguleringsplan PBL 2008

§12-5. Nr. 1 - Bebyggelse og anlegg

- B Boligbebyggelse (1110)
- BU Undervisning (1162)
- BN Næringsbebyggelse (1300)
- LNF Næringsbebyggelse (1300)
- BI Industri (1340)
- BKT Øvrige kommunaltekniske anlegg (1560)
- BGU Grav- og urnelund (1700)
- BAA Kombineret bebyggelse og anleggsformål (1800)
- BKB Forretning/kontor/industri (1811)
- BFI Forretning/industri (1812)
- KP Kommunalteknisk anlegg kombinert med parkering (1900)

§12-5. Nr. 2 - Samferdselsanlegg og teknisk infrastruktur

- SV Veg (2010)
- SKV Kjøreveg (2011)
- SGS Gang-/sykkelveg (2015)
- SVT Annen veggrunn - tekniske anlegg (2018)
- SVG Annen veggrunn - grøntareal (2019)
- SKH Kollektivholdeplass (2073)
- SPA Parkering (2080)
- SAA Annen veggrunn - grøntareal kombinert med friluftsmål (2900)

§12-5. Nr. 3 - Grønnstruktur

- GT Tursti (3031)
- GF Friområde (3040)
- GP Park (3050)
- GV Vegetasjonsskjerm (3060)

§12-5. Nr. 5 - Landbruks-, natur- og friluftsmål samt reindrift

- LNF Landbruks-, natur- og friluftsområde (5100)
- LL1 Landbruk, terrengrotter/jordforbedring (5110)
- LL2 Landbruk, nydyrking/deponi (5110)
- LF Friluftsmål (5130)
- LS LNFR areal for spredt bolig- fritids- eller næringsbebyggelse, mv (5200)
- LN Naturvern (5300)

§12-5. Nr. 6 - Bruk og vern av sjø og vassdrag med tilhørende strandsone

- V Bruk og vern av sjø og vassdrag med tilhørende strandsone (6001)
- VN Naturområde (6600)
- VFV Friluftsområde i sjø og vassdrag (6710)

§12-6 - Hensynsoner

- H110 Nedslagsfelt drikkevann (110)
- H140 Frisikt (140)
- H190 Andre sikringssoner (190)
- H210 Ras- og skredfare (310)
- H320 Flomfare (320)
- H370 Høyspenningsanlegg (inkl høyspentkabler) (370)
- H530 Hensyn friluftsliv (530)
- H560 Bevaring naturmiljø (560)
- H720 Båndlegging etter lov om naturvern (720)
- H740 Båndlegging etter andre lover (740)

§12-7 - Bestemmelsesområder

- #001-010 Utforming rundt tunnel/bru, konstruksjoner og veg (1)
- #108-136 Kulturminner som søkes frigitt (2)
- #200-202 Midlertidige bygge- og anleggsområder
- #300 Restriksjonssone grunnvannressurs (2)

Linjesymbol

- Plangrense
- Formålgrense
- Bestemmelsegrense
- Midlertidig bygge- og anleggsgrense
- Byggegrense (1211)
- Bebyggelse som forutsettes fjernet (1215)
- Frisiktlinje (1222)
- Regulert støyskjerm (1227)
- Bru (1252)
- Tunnel (1254)
- Grense for sikringszone
- Grense for faresone
- Grense for angitt hensynszone
- Grense for båndleggingszone

Punktsymboler

- Avkjørsel - både inn og utkjøring (1242)
- Tunnelåpning (1253)

Kartopplysninger

Kilde for basiskart: NOIS
 Dato for basiskart: 07.05.2020
 Koordinatsystem: EUREF89.NTM-10
 Høydegrunnlag: NN2000

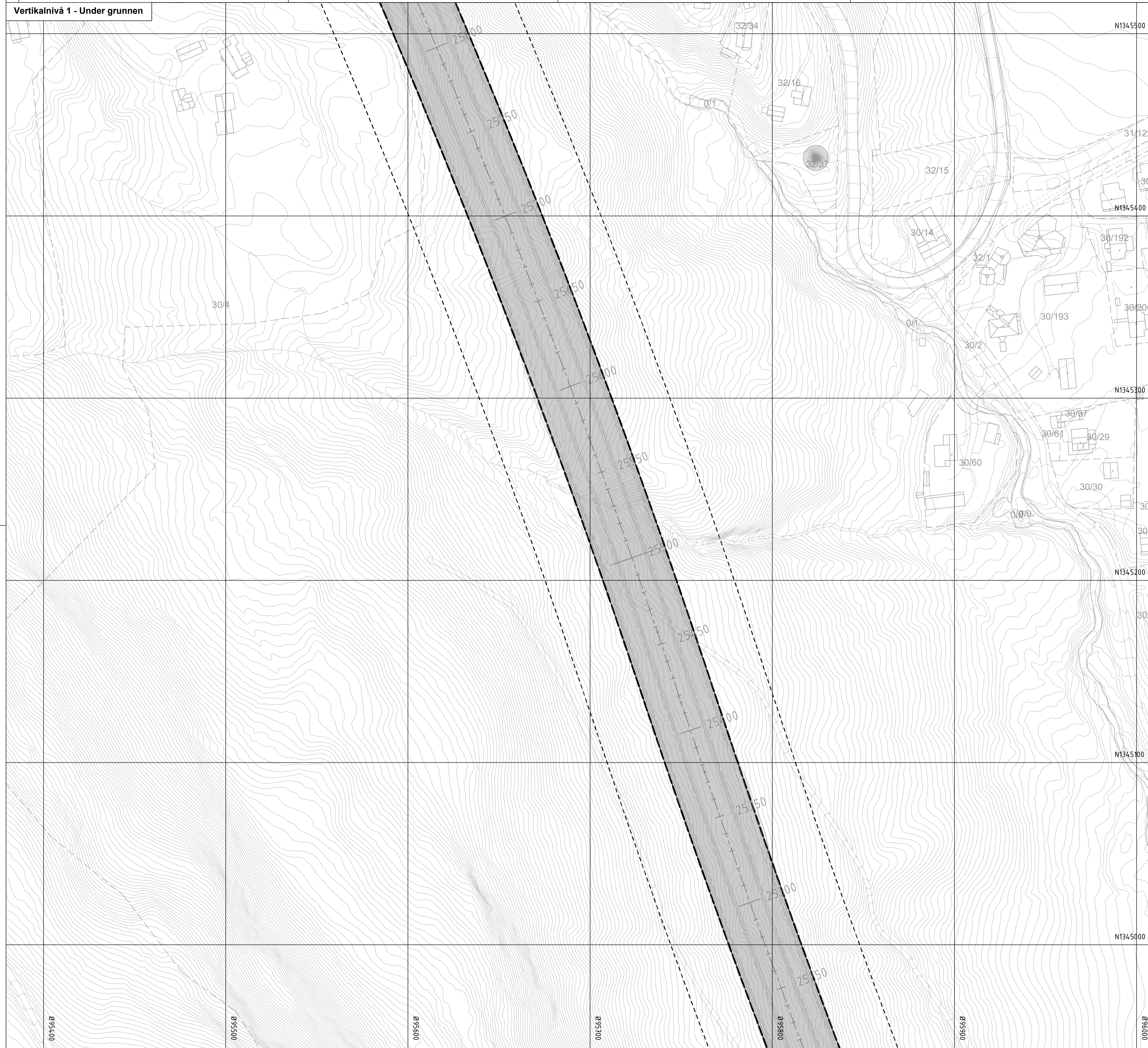
Ekvidistanse: 1m
 Kartmålestokk: 1:1000 m

Revisjon	Dato	Saksnr.	Signatur

Detaljregulering for E6 Roterud-Storhove		PlanID: 2019p242 Kartgrunnlag: FKB Kartreferanse: EUREF89.NTM-10 Høydegrunnlag: NN2000
--	--	---

Saksbehandling iht. plan- og bygningsloven	Dato	Saksnr.	Signatur
Kommunestyret sitt vedtak	08.09.2022 og 24.11.2022		
2. gangs offentlig ettersyn fra 27.01.2022 til 25.03.2022			
1. gangs offentlig ettersyn fra 18.06.2021 til 05.09.2021			
1. gangs behandling	17.06.2021		
Kunngjøring av oppstart av planarbeid	02.07.2019		

		Dato: 20.05.2022	Utarbeidet av: Norconsult	Tegningsnummer: R36
--	--	------------------	---------------------------	---------------------



Tegnforklaring

Reguleringsplan PBL 2008
§12-5. Nr. 1 - Bebyggelse og anlegg

- B Boligbebyggelse (1110)
- BU Undervisning (1162)
- BN Næringsbebyggelse (1300)
- BNI Næringsbebyggelse (1300)
- BI Industri (1340)
- BKT Øvrige kommunaltekniske anlegg (1560)
- BGR Grav- og urnelund (1700)
- BAA Kombineret bebyggelse og anleggsformål (1800)
- BKB Forretning/kontor/industri (1811)
- BFI Forretning/industri (1812)
- KP Kommunalteknisk anlegg kombinert med parkering (1900)

§12-5. Nr. 2 - Samferdselsanlegg og teknisk infrastruktur

- SV Veg (2010)
- SKV Kjøreveg (2011)
- SGS Gang-/sykkelveg (2015)
- SVT Annen veggrunn - tekniske anlegg (2018)
- SVG Annen veggrunn - grøntareal (2019)
- SKH Kollektivholdeplass (2073)
- SPA Parkering (2080)
- SAA Annen veggrunn - grøntareal kombinert med friluftsmål (2900)

§12-5. Nr. 3 - Grønnstruktur

- GT Tursti (3031)
- GF Friområde (3040)
- GP Park (3050)
- GV Vegetasjonsskjerm (3060)

§12-5. Nr. 5 - Landbruks-, natur- og friluftsmål samt reindrift

- LNF Landbruks-, natur- og friluftsområder (5100)
- LL1 Landbruk, terrengrotter/ordforbedring (5110)
- LL2 Landbruk, nydyrking/deponi (5110)
- LF Friluftsmål (5130)
- LS LNFR areal for spredt bolig- fritids- eller næringsbebyggelse, mv (5200)
- LN Naturvern (5300)

§12-5. Nr. 6 - Bruk og vern av sjø og vassdrag med tilhørende strandsone

- V Bruk og vern av sjø og vassdrag med tilhørende strandsone (6001)
- VN Naturområde (6600)
- VFV Friluftsområde i sjø og vassdrag (6710)

§12-6 - Hensynssoner

- H110 Nedslagsfelt drikkevann (110)
- H140 Frisikt (140)
- H190 Andre sikringssoner (190)
- H310 Ras- og skredfare (310)
- H320 Flomfare (320)
- H370 Høyspeningsanlegg (inkl høyspentkabler) (370)
- H530 Hensyn friluftsliv (530)
- H560 Bevaring naturmiljø (560)
- H720 Båndlegging etter lov om naturvern (720)
- H740 Båndlegging etter andre lover (740)

§12-7 - Bestemmelsesområder

- #001-010 Utforming rundt tunnel/bru, konstruksjoner og veg (1)
- #108-136 Kulturminner som søkes frigitt (2)
- #200-202 Midlertidige bygge- og anleggsområder
- #300 Restriksjonszone grunnvannressurs (2)

Linjesymbol

- Plangrense
- Formålgrense
- Bestemmelsegrense
- Midlertidig bygge- og anleggsgrense
- Byggegrense (1211)
- Bebyggelse som forutsettes fjernet (1215)
- Frisiktlinje (1222)
- Regulert støyskjerm (1227)
- Bru (1252)
- Tunnel (1254)
- Grense for sikringszone
- Grense for faresone
- Grense for angitt hensynssone
- Grense for båndleggingszone

Punktsymboler

- Avkjørsel - både inn og utkjøring (1242)
- Tunnelåpning (1253)

Kartopplysninger

Kilde for basiskart: NOIS
 Dato for basiskart: 07.05.2020
 Koordinatsystem: EUREF89.NTM-10
 Høydegrunnlag: NN2000

Ekvidistanse: 1m
 Kartmålestokk: 1:1000 m

Revisjon	Dato	Saksnr.	Signatur

Detaljregulering for

E6 Roterud-Storhove

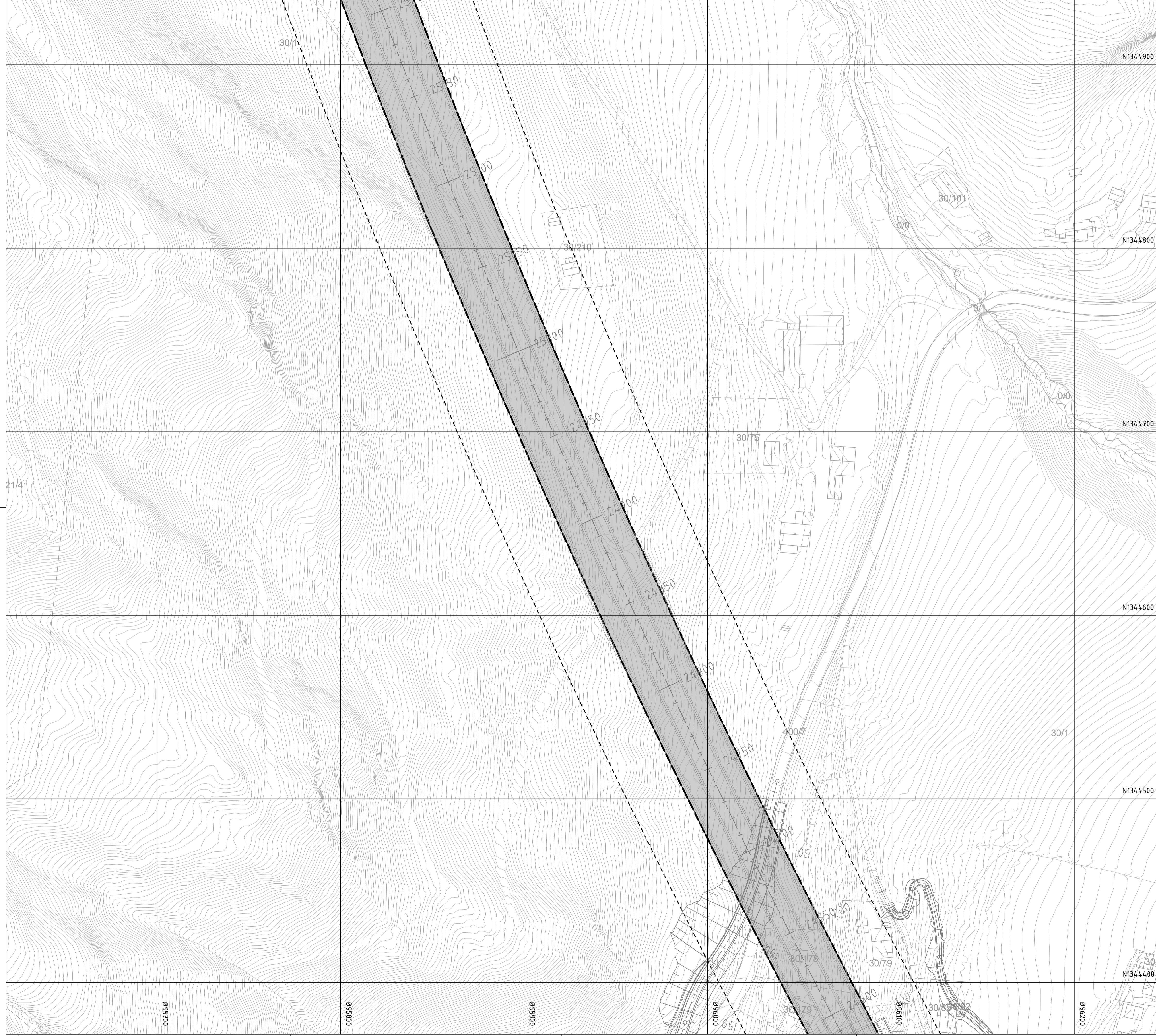
Saksbehandling iht. plan- og bygningsloven

Kommunestyret sitt vedtak	Dato	Saksnr.	Signatur
2. gangs offentlig ettersyn fra 27.01.2022 til 25.03.2022	08.09.2022 og 24.11.2022		
1. gangs offentlig ettersyn fra 18.06.2021 til 05.09.2021			
1. gangs behandling	17.06.2021		
Kunngjøring av oppstart av planarbeid	02.07.2019		

Date:	Utarbeidet av:	Tegningsnummer
20.05.2022	Norconsult	R37



PlanID: 2019p242
 Kartgrunnlag: FKB
 Kartreferanse: EUREF89.NTM-10
 Høydegrunnlag: NN2000



Tegnforklaring

Reguleringsplan PBL 2008

- §12-5. Nr. 1 - Bebyggelse og anlegg**
- B Boligbebyggelse (1110)
 - BU Undervisning (1162)
 - BN Næringsbebyggelse (1300)
 - LNF Næringsbebyggelse (1300)
 - BI Industri (1340)
 - BKT Øvrige kommunaltekniske anlegg (1560)
 - BGU Grav- og urnelund (1700)
 - BAA Kombineret bebyggelse og anleggsformål (1800)
 - BKB Forretning/kontor/industri (1811)
 - BFI Forretning/industri (1812)
 - KP Kommunalteknisk anlegg kombinert med parkering (1900)
- §12-5. Nr. 2 - Samferdselsanlegg og teknisk infrastruktur**
- SV Veg (2010)
 - SKV Kjøreveg (2011)
 - SGS Gang-/sykkelveg (2015)
 - SVT Annen veggrunn - tekniske anlegg (2018)
 - SVG Annen veggrunn - grøntareal (2019)
 - SKH Kollektivholdeplass (2073)
 - SPA Parkering (2080)
 - SAA Annen veggrunn - grøntareal kombinert med friluftsmål (2900)
- §12-5. Nr. 3 - Grønnstruktur**
- GT Tursti (3031)
 - GF Friområde (3040)
 - GP Park (3050)
 - GV Vegetasjonsskjerm (3060)
- §12-5. Nr. 5 - Landbruks-, natur- og friluftsmål samt reindrift**
- LNF Landbruks-, natur- og friluftsområder (5100)
 - LL1 Landbruk, terrengrotter/ordforbedring (5110)
 - LL2 Landbruk, nydyrking/deponi (5110)
 - LF Friluftsmål (5130)
 - LS LNFR areal for spredt bolig- fritids- eller næringsbebyggelse, mv (5200)
 - LN Naturvern (5300)

- §12-5. Nr. 6 - Bruk og vern av sjø og vassdrag med tilhørende strandsone**
- V Bruk og vern av sjø og vassdrag med tilhørende strandsone (6001)
 - VN Naturområde (6600)
 - VFV Friluftsområde i sjø og vassdrag (6710)
- §12-6 - Hensynssoner**
- H110 Nedslagsfelt drikkevann (110)
 - H140 Frisikt (140)
 - H190 Andre sikringssoner (190)
 - H210 Ras- og skredfare (310)
 - H320 Flomfare (320)
 - H370 Høyspenningsanlegg (inkl høyspentkabler) (370)
 - H530 Hensyn friluftsliv (530)
 - H560 Bevaring naturmiljø (560)
 - H720 Båndlegging etter lov om naturvern (720)
 - H740 Båndlegging etter andre lover (740)
- §12-7 - Bestemmelsesområder**
- #001-010 Utforming rundt tunnel/bru, konstruksjoner og veg (1)
 - #108-136 Kulturminner som søkes frigitt (2)
 - #200-202 Midlertidige bygge- og anleggsområder
 - #300 Restriksjonszone grunnvannssressurs (2)

- Linjesymbol**
- Plangrense
 - Formålgrense
 - Bestemmelsegrense
 - - - Midlertidig bygge- og anleggsgrense
 - - - Byggegrense (1211)
 - - - Bebyggelse som forutsettes fjernet (1215)
 - - - Frisiktlinje (1222)
 - - - Regulert støyskjerm (1227)
 - - - Bru (1252)
 - - - Tunnel (1254)
 - - - Grense for sikringszone
 - - - Grense for faresone
 - - - Grense for angitt hensynssone
 - - - Grense for båndleggingszone
- Punktsymboler**
- ↔ Avkjørsel - både inn og utkjøring (1242)
 - ~ Tunnelåpning (1253)

Kartopplysninger

Kilde for basiskart: NOIS Ekvidistanse: 1m
 Dato for basiskart: 07.05.2020 Kartmålestokk: 1:1000 m
 Koordinatsystem: EUREF89.NTM-10
 Høydegrunnlag: NN2000

Revisjon	Dato	Saksnr.	Signatur

Detaljregulering for **E6 Roterud-Storhove**

Saksbehandling iht. plan- og bygningsloven

Dato	Saksnr.	Signatur
08.09.2022 og 24.11.2022		
17.06.2021		
02.07.2019		

		Data: 20.05.2022	Utarbeidet av: Norconsult	Tegningsnummer: R38
--	--	------------------	---------------------------	---------------------



Tegnforklaring

Reguleringsplan PBL 2008

- §12-5. Nr. 1 - Bebyggelse og anlegg**
- B Boligbebyggelse (1110)
 - BU Undervisning (1162)
 - BN Næringsbebyggelse (1300)
 - LNF Næringsbebyggelse (1300)
 - BI Industri (1340)
 - BKT Øvrige kommunaltekniske anlegg (1560)
 - BGU Grav- og urnelund (1700)
 - BAA Kombineret bebyggelse og anleggsformål (1800)
 - BKB Forretning/kontor/industri (1811)
 - BFI Forretning/industri (1812)
 - KP Kommunalteknisk anlegg kombinert med parkering (1900)
- §12-5. Nr. 2 - Samferdselsanlegg og teknisk infrastruktur**
- SV Veg (2010)
 - SKV Kjøreveg (2011)
 - SGS Gang-/sykkelveg (2015)
 - SVT Annen veggrunn - tekniske anlegg (2018)
 - SVG Annen veggrunn - grøntareal (2019)
 - SKH Kollektivholdeplass (2073)
 - SPA Parkering (2080)
 - SAA Annen veggrunn - grøntareal kombinert med friluftsmål (2900)
- §12-5. Nr. 3 - Grønnstruktur**
- GT Tursti (3031)
 - GF Friområde (3040)
 - GP Park (3050)
 - GV Vegetasjonsskjerm (3060)
- §12-5. Nr. 5 - Landbruks-, natur- og friluftsmål samt reindrift**
- LNF Landbruks-, natur- og friluftsområder (5100)
 - LL1 Landbruk, terrengtrondring/jordforbedring (5110)
 - LL2 Landbruk, nydyrking/deponi (5110)
 - LF Friluftsmål (5130)
 - LS LNFR areal for spredt bolig- fritids- eller næringsbebyggelse, mv (5200)
 - LN Naturvern (5300)

§12-5. Nr. 6 - Bruk og vern av sjø og vassdrag med tilhørende strandsone

- V Bruk og vern av sjø og vassdrag med tilhørende strandsone (6001)
- VN Naturområde (6600)
- VFV Friluftsområde i sjø og vassdrag (6710)

§12-6 - Hensynsoner

- H110 Nedslagsfelt drikkevann (110)
- H140 Frisikt (140)
- H190 Andre sikringsoner (190)
- H210 Ras- og skredfare (310)
- H320 Flomfare (320)
- H370 Høyspenningsanlegg (inkl høyspentkabler) (370)
- H530 Hensyn friluftsliv (530)
- H560 Bevaring naturmiljø (560)
- H720 Båndlegging etter lov om naturvern (720)
- H740 Båndlegging etter andre lover (740)

§12-7 - Bestemmelsesområder

- #001-010 Utforming rundt tunnel/bru, konstruksjoner og veg (1)
- #108-136 Kulturminner som søkes friggitt (2)
- #200-202 Midlertidige bygge- og anleggsområder
- #300 Restriksjonsone grunnvannssjurs (2)

Linjesymbol

- Plangrense
- Formålgrense
- Bestemmelsegrense
- Midlertidig bygge- og anleggsgrense
- Byggegrense (1211)
- Bebyggelse som forutsettes fjernet (1215)
- Frisiktlinje (1222)
- Regulert støyskjerm (1227)
- Bru (1252)
- Tunnel (1254)
- Grense for sikringsone
- Grense for faresone
- Grense for angitt hensynsone
- Grense for båndleggingsone

Punktsymboler

- Avkjørsel - både inn og utkjøring (1242)
- Tunnelåpning (1253)

Kartopplysninger

Kilde for basiskart: NOIS
 Dato for basiskart: 07.05.2020
 Koordinatsystem: EUREF89.NTM-10
 Høydegrunnlag: NN2000

Ekvidistanse: 1m
 Kartmålestokk: 1:1000 m

Revisjon	Dato	Saksnr.	Signatur

Detaljregulering for

E6 Roterud-Storhove

PlanID: 2019p242
 Kartgrunnlag: FKB
 Kartreferanse: EUREF89.NTM-10
 Høydegrunnlag: NN2000

Saksbehandling iht. plan- og bygningsloven	Dato	Saksnr.	Signatur

Kommunestyret sitt vedtak	Dato	Saksnr.	Signatur
2. gangs offentlig ettersyn fra 27.01.2022 til 25.03.2022	08.09.2022 og 24.11.2022		
1. gangs offentlig ettersyn fra 18.06.2021 til 05.09.2021			
1. gangs behandling	17.06.2021		
Kunngjøring av oppstart av planarbeid	02.07.2019		

Dato:	Utarbeidet av:	Tegningsnummer
20.05.2022	Norconsult	R39





Tegnforklaring

Reguleringsplan PBL 2008
§12-5. Nr. 1 - Bebyggelse og anlegg

- B Boligbebyggelse (1110)
- BU Undervisning (1162)
- BN Næringsbebyggelse (1300)
- LNF Næringsbebyggelse (1300)
- BI Industri (1340)
- BKT Øvrige kommunaltekniske anlegg (1560)
- BGV Grav- og urnelund (1700)
- BAA Kombineret bebyggelse og anleggsformål (1800)
- BKB Forretning/kontor/industri (1811)
- BFI Forretning/industri (1812)
- KP Kommunalteknisk anlegg kombinert med parkering (1900)

§12-5. Nr. 2 - Samferdselsanlegg og teknisk infrastruktur

- SV Veg (2010)
- SKV Kjøreveg (2011)
- SGS Gang-/sykkelveg (2015)
- SVT Annen veggrunn - tekniske anlegg (2018)
- SVG Annen veggrunn - grøntareal (2019)
- SKH Kollektivholdeplass (2073)
- SPA Parkering (2080)
- SAA Annen veggrunn - grøntareal kombinert med friluftsmål (2900)

§12-5. Nr. 3 - Grønnstruktur

- GT Tursti (3031)
- GF Friområde (3040)
- GP Park (3050)
- GV Vegetasjonsskjerm (3060)

§12-5. Nr. 5 - Landbruks-, natur- og friluftsmål samt reindrift

- LNF Landbruks-, natur- og friluftsområder (5100)
- LL1 Landbruk, terrengarondring/jordforbedring (5110)
- LL2 Landbruk, nydyrking/deponi (5110)
- LF Friluftsmål (5130)
- LS LNFR areal for spredt bolig- fritids- eller næringsbebyggelse, mv (5200)
- LN Naturvern (5300)

§12-5. Nr. 6 - Bruk og vern av sjø og vassdrag med tilhørende strandsone

- V Bruk og vern av sjø og vassdrag med tilhørende strandsone (6001)
- VN Naturområde (6600)
- VFV Friluftsområde i sjø og vassdrag (6710)

§12-6 - Hensynssoner

- H110 Nedslagsfelt drikkevann (110)
- H140 Frisikt (140)
- H190 Andre sikringssoner (190)
- H210 Ras- og skredfare (310)
- H320 Flomfare (320)
- H370 Høyspeningsanlegg (inkl høyspentkabler) (370)
- H530 Hensyn friluftsliv (530)
- H560 Bevaring naturmiljø (560)
- H720 Båndlegging etter lov om naturvern (720)
- H740 Båndlegging etter andre lover (740)

§12-7 - Bestemmelseområder

- #001-010 Utforming rundt tunnel/bru, konstruksjoner og veg (1)
- #108-136 Kulturminner som søkes frigitt (2)
- #200-202 Midlertidige bygge- og anleggsområder
- #300 Restriksjonssone grunnvannsressurs (2)

Linjesymbol

- Plangrense
- Formålgrense
- Bestemmelsegrense
- Midlertidig bygge- og anleggsgrense
- Byggegrense (1211)
- Bebyggelse som forutsettes fjernet (1215)
- Frisiktlinje (1222)
- Regulert støyskjerm (1227)
- Bru (1252)
- Tunnel (1254)
- Grense for sikringszone
- Grense for faresone
- Grense for angitt hensynssone
- Grense for båndleggingszone

Punktsymboler

- Avkjørsel - både inn og utkjøring (1242)
- Tunnelåpning (1253)

Kartopplysninger



Kilde for basiskart: NOIS
Dato for basiskart: 07.05.2020
Koordinatsystem: EUREF89.NTM-10
Høydegrunnlag: NN2000

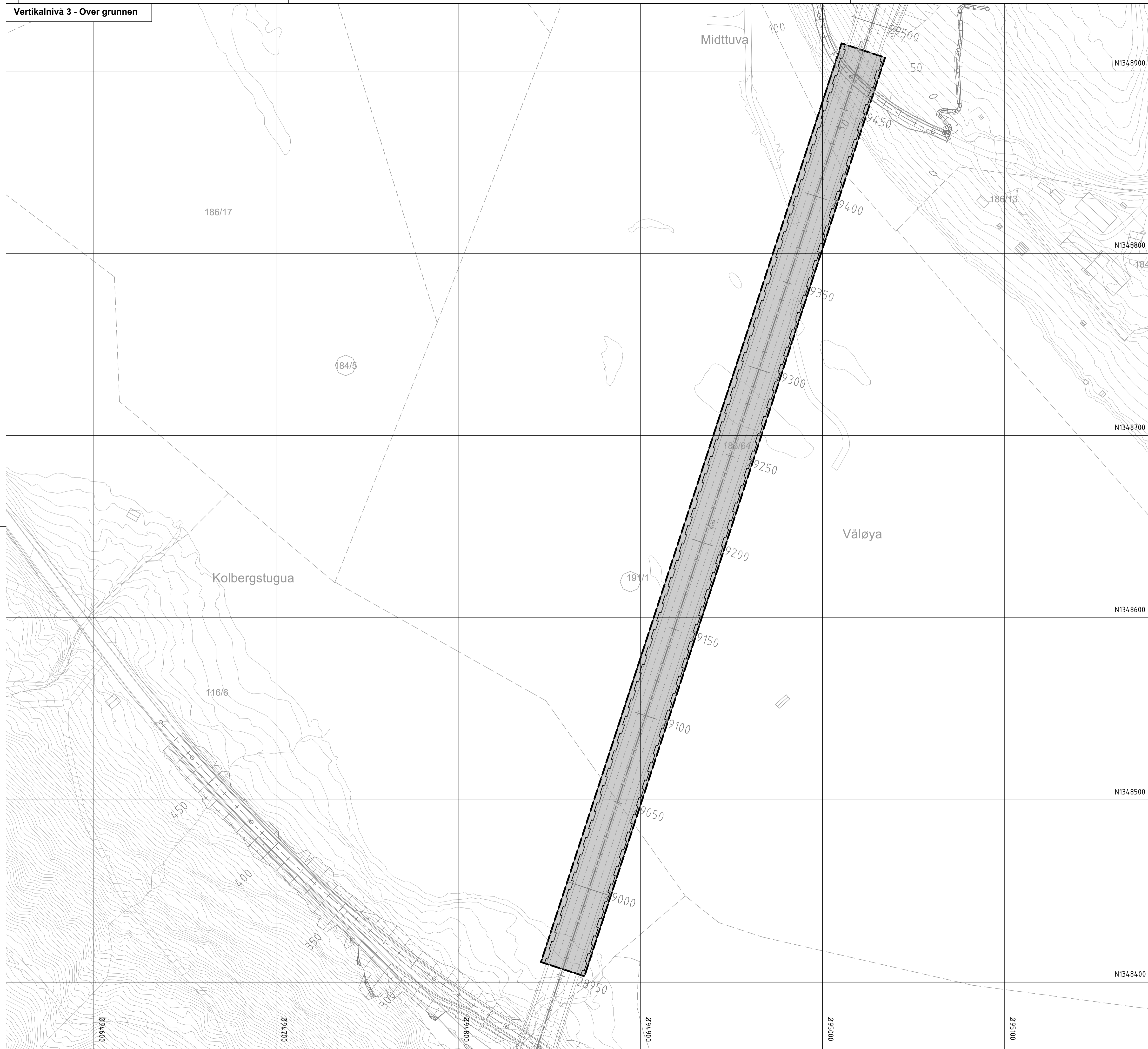
Ekvidistanse: 1m
Kartmålestokk: 1:30 000 m

Revisjon	Dato	Saksnr.	Signatur

Detaljregulering for	PlanID: 2019p242
E6 Roterud-Storhove	Kartgrunnlag: FKB
	Kartreferanse: EUREF89.NTM-10
	Høydegrunnlag: NN2000

Saksbehandling iht. plan- og bygningsloven	Dato	Saksnr.	Signatur
Kommunestyret sitt vedtak	08.09.2022 og 24.11.2022		
2. gangs offentlig ettersyn fra 27.01.2022 til 25.03.2022			
1. gangs offentlig ettersyn fra 18.06.2021 til 05.09.2021			
1. gangs behandling	17.06.2021		
Kunngjøring av oppstart av planarbeid	02.07.2019		

		Data: 20.05.2022	Utarbeidet av: Norconsult	Tegningsnummer: R40
---	---	------------------	---------------------------	---------------------



Tegnforklaring

Reguleringsplan PBL 2008
§12-5. Nr. 1 - Bebyggelse og anlegg

- B Boligbebyggelse (1110)
- BU Undervisning (1162)
- BN Næringsbebyggelse (1300)
- LNF Næringsbebyggelse (1300)
- BI Industri (1340)
- BKT Øvrige kommunaltekniske anlegg (1560)
- BGR Grav- og urnelund (1700)
- BAA Kombineret bebyggelse og anleggsformål (1800)
- BKB Forretning/kontor/industri (1811)
- BFI Forretning/industri (1812)
- KP Kommunalteknisk anlegg kombinert med parkering (1900)

§12-5. Nr. 2 - Samferdselsanlegg og teknisk infrastruktur

- SV Veg (2010)
- SKV Kjøreveg (2011)
- SGS Gang-/sykkelveg (2015)
- SVT Annen veggrunn - tekniske anlegg (2018)
- SVG Annen veggrunn - grøntareal (2019)
- SKH Kollektivholdeplass (2073)
- SPA Parkering (2080)
- SAA Annen veggrunn - grøntareal kombinert med friluftsmål (2900)

§12-5. Nr. 3 - Grønnstruktur

- GT Tursti (3031)
- GF Friområde (3040)
- GP Park (3050)
- GV Vegetasjonsskjerm (3060)

§12-5. Nr. 5 - Landbruks-, natur- og friluftsmål samt reindrift

- LNF Landbruks-, natur- og friluftsområder (5100)
- LL1 Landbruk, terrengrondring/jordforbedring (5110)
- LL2 Landbruk, nydyrking/deponi (5110)
- LF Friluftsmål (5130)
- LS LNFR areal for spredt bolig- fritids- eller næringsbebyggelse, mv (5200)
- LN Naturvern (5300)

§12-5. Nr. 6 - Bruk og vern av sjø og vassdrag med tilhørende strandsone

- V Bruk og vern av sjø og vassdrag med tilhørende strandsone (6001)
- VN Naturområde (6600)
- VFV Friluftsområde i sjø og vassdrag (6710)

§12-6 - Hensynssoner

- H110 Nedslagsfelt drikkevann (110)
- H140 Frisikt (140)
- H190 Andre sikringsoner (190)
- H210 Ras- og skredfare (310)
- H320 Flomfare (320)
- H370 Høyspeningsanlegg (inkl høyspenetabler) (370)
- H530 Hensyn friluftsliv (530)
- H560 Bevaring naturmiljø (560)
- H720 Båndlegging etter lov om naturvern (720)
- H740 Båndlegging etter andre lover (740)

§12-7 - Bestemmelseområder

- #001-010 Utforming rundt tunnel/bru, konstruksjoner og veg (1)
- #108-136 Kulturminner som søkes frigitt (2)
- #200-202 Midlertidige bygge- og anleggsområder
- #300 Restriksjonssone grunnvannsressurs (2)

Linjesymbol

- Plangrense
- Formålgrense
- Bestemmelsegrense
- Midlertidig bygge- og anleggsgrense
- Byggegrense (1211)
- Bebyggelse som forutsettes fjernet (1215)
- Frisiktlinje (1222)
- Regulert støyskjerm (1227)
- Bru (1252)
- Tunnel (1254)
- Grense for sikringsone
- Grense for faresone
- Grense for angitt hensynssone
- Grense for båndleggingsone

Punktsymboler

- Avkjørsel - både inn og utkjøring (1242)
- Tunnelåpning (1253)

Kartopplysninger

Kilde for basiskart: NOIS
Dato for basiskart: 07.05.2020
Koordinatsystem: EUREF89.NTM-10
Høydegrunnlag: NN2000

Ekvidistanse: 1m
Kartmålestokk: 1:1000 m

Revisjon	Dato	Saksnr.	Signatur

Detaljregulering for E6 Roterud-Storhove	
Saksbehandling iht. plan- og bygningsloven	PlanID: 2019p242 Kartgrunnlag: FKB Kartreferanse: EUREF89.NTM-10 Høydegrunnlag: NN2000

Kommunestyret sitt vedtak	Dato	Saksnr.	Signatur
2. gangs offentlig ettersyn fra 27.01.2022 til 25.03.2022	08.09.2022 og 24.11.2022		
1. gangs offentlig ettersyn fra 18.06.2021 til 05.09.2021			
1. gangs behandling	17.06.2021		
Kunngjøring av oppstart av planarbeid	02.07.2019		

		Dato: 20.05.2022	Utarbeidet av: Norconsult	Tegningsnummer: R40
--	--	------------------	---------------------------	-------------------------------