

Tegnforklaring

Reguleringsplan PBL 2008

§12-5. Nr. 1 - Bebyggelse og anlegg

- B Boligbebyggelse (1110)
- BU Undervisning (1162)
- BN Næringsbebyggelse (1300)
- LNF Næringsbebyggelse (1300)
- BI Industri (1340)
- BKT Øvrige kommunaltekniske anlegg (1560)
- BGR Grav- og urnelund (1700)
- BAA Kombineret bebyggelse og anleggsformål (1800)
- BKB Forretning/kontor/industri (1811)
- BFI Forretning/industri (1812)
- KP Kommunalteknisk anlegg kombinert med parkering (1900)

§12-5. Nr. 2 - Samferdselsanlegg og teknisk infrastruktur

- SV Veg (2010)
- SKV Kjøreveg (2011)
- SGS Gang-/sykkelveg (2015)
- SVT Annen veggrunn - tekniske anlegg (2018)
- SVG Annen veggrunn - grøntareal (2019)
- SKH Kollektivholdeplass (2073)
- SPA Parkering (2080)
- SAA Annen veggrunn - grøntareal kombinert med friluftsmål (2900)

§12-5. Nr. 3 - Grønnstruktur

- GT Tursti (3031)
- GF Friområde (3040)
- GP Park (3050)
- GV Vegetasjonsskjerm (3060)

§12-5. Nr. 5 - Landbruks-, natur- og friluftsmål samt reindrift

- LNF Landbruks-, natur- og friluftsområder (5100)
- LL1 Landbruk, terrengarndering/jordforbedring (5110)
- LL2 Landbruk, nydyrking/deponi (5110)
- LF Friluftsmål (5130)
- LS LNFR areal for spredt bolig- fritids- eller næringsbebyggelse, mv (5200)
- LN Naturvern (5300)

§12-5. Nr. 6 - Bruk og vern av sjø og vassdrag med tilhørende strandsone

- V Bruk og vern av sjø og vassdrag med tilhørende strandsone (6001)
- VN Naturområde (6600)
- VFV Friluftsområde i sjø og vassdrag (6710)

§12-6 - Hensynssoner

- H10 Nedslagsfelt drikkevann (110)
- H140 Frisikt (140)
- H190 Andre sikringssoner (190)
- H210 Ras- og skredfare (310)
- H320 Flomfare (320)
- H370 Høyspeningsanlegg (inkl høyspentkabler) (370)
- H530 Hensyn friluftsliv (530)
- H560 Bevaring naturmiljø (560)
- H720 Båndlegging etter lov om naturvern (720)
- H740 Båndlegging etter andre lover (740)

§12-7 - Bestemmelseområder

- #001-010 Utforming rundt tunnel/bru, konstruksjoner og veg (1)
- #108-136 Kulturminner som søkes frigitt (2)
- #200-202 Midlertidige bygge- og anleggsområder
- #300 Restriksjonssone grunnvannsressurs (2)

Linjesymbol

- Plangrense
- Formålgrense
- Bestemmelsegrense
- Midlertidig bygge- og anleggsgrense
- Byggegrense (1211)
- Bebyggelse som forutsettes fjernet (1215)
- Frisiktlinje (1222)
- Regulert støyskjerm (1227)
- Bru (1252)
- Tunnel (1254)
- Grense for sikringszone
- Grense for faresone
- Grense for angitt hensynssone
- Grense for båndleggingszone

Punktsymboler

- Avkjørsel - både inn og utkjøring (1242)
- Tunnelåpning (1253)

Kartopplysninger

Kilde for basiskart: NOIS
 Dato for basiskart: 07.05.2020
 Koordinatsystem: EUREF89.NTM-10
 Høydegrunnlag: NN2000

Ekvidistanse: 1m
 Kartmålestokk: 1:30 000 m

Revisjon	Dato	Saksnr.	Signatur

Detaljregulering for

E6 Roterud-Storhove

Saksbehandling iht. plan- og bygningsloven

Kommunestyret sitt vedtak	Dato	Saksnr.	Signatur
2. gangs offentlig ettersyn fra 27.01.2022 til 25.03.2022	08.09.2022 og 24.11.2022		
1. gangs offentlig ettersyn fra 18.06.2021 til 05.09.2021			
1. gangs behandling	17.06.2021		
Kunngjøring av oppstart av planarbeid	02.07.2019		

Kunngjøring av oppstart av planarbeid	Dato	Utarbeidet av:	Tegningsnummer
	20.05.2022	Norconsult	R01-R31

Kunngjøring av oppstart av planarbeid	Dato	Utarbeidet av:	Tegningsnummer
	20.05.2022	Norconsult	R01-R31

Kunngjøring av oppstart av planarbeid	Dato	Utarbeidet av:	Tegningsnummer
	20.05.2022	Norconsult	R01-R31

Kunngjøring av oppstart av planarbeid	Dato	Utarbeidet av:	Tegningsnummer
	20.05.2022	Norconsult	R01-R31

Kunngjøring av oppstart av planarbeid	Dato	Utarbeidet av:	Tegningsnummer
	20.05.2022	Norconsult	R01-R31

Kunngjøring av oppstart av planarbeid	Dato	Utarbeidet av:	Tegningsnummer
	20.05.2022	Norconsult	R01-R31

Kunngjøring av oppstart av planarbeid	Dato	Utarbeidet av:	Tegningsnummer
	20.05.2022	Norconsult	R01-R31

Kunngjøring av oppstart av planarbeid	Dato	Utarbeidet av:	Tegningsnummer
	20.05.2022	Norconsult	R01-R31

Kunngjøring av oppstart av planarbeid	Dato	Utarbeidet av:	Tegningsnummer
	20.05.2022	Norconsult	R01-R31



Tegnforklaring

Reguleringsplan PBL 2008

§12-5. Nr. 1 - Bebyggelse og anlegg

- B Boligbebyggelse (1110)
- BU Undervisning (1162)
- BN Næringsbebyggelse (1300)
- LNF Næringsbebyggelse (1300)
- BI Industri (1340)
- BKT Øvrige kommunaltekniske anlegg (1560)
- BGU Grav- og urnelund (1700)
- BAA Kombineret bebyggelse og anleggsformål (1800)
- BKB Forretning/kontor/industri (1811)
- BFI Forretning/industri (1812)
- KP Kommunalteknisk anlegg kombinert med parkering (1900)

§12-5. Nr. 2 - Samferdselsanlegg og teknisk infrastruktur

- SV Veg (2010)
- SKV Kjøreveg (2011)
- SGS Gang-/sykkelveg (2015)
- SVT Annen veggrunn - tekniske anlegg (2018)
- SVG Annen veggrunn - grøntareal (2019)
- SKH Kollektivholdeplass (2073)
- SPA Parkering (2080)
- SAA Annen veggrunn - grøntareal kombinert med friluftsmål (2900)

§12-5. Nr. 3 - Grønnstruktur

- GT Tursti (3031)
- GF Friområde (3040)
- GP Park (3050)
- GV Vegetasjonsskjerm (3060)

§12-5. Nr. 5 - Landbruks-, natur- og friluftsmål samt reindrift

- LNF Landbruks-, natur- og friluftsområder (5100)
- LL1 Landbruk, terrengrondring/jordforbedring (5110)
- LL2 Landbruk, nydyrking/deponi (5110)
- LF Friluftsmål (5130)
- LS LNFR areal for spredt bolig- fritids- eller næringsbebyggelse, mv (5200)
- LN Naturvern (5300)

§12-5. Nr. 6 - Bruk og vern av sjø og vassdrag med tilhørende strandsone

- V Bruk og vern av sjø og vassdrag med tilhørende strandsone (6001)
- VN Naturområde (6600)
- VFV Friluftsområde i sjø og vassdrag (6710)

§12-6 - Hensynssoner

- H110 Nedslagsfelt drikkevann (110)
- H140 Frisikt (140)
- H190 Andre sikringsoner (190)
- H310 Ras- og skredfare (310)
- H320 Flomfare (320)
- H370 Høyspenninganlegg (inkl høyspennkabler) (370)
- H530 Hensyn friluftsliv (530)
- H560 Bevaring naturmiljø (560)
- H720 Båndlegging etter lov om naturvern (720)
- H740 Båndlegging etter andre lover (740)

§12-7 - Bestemmelsesområder

- #001-010 Utforming rundt tunnel/bru, konstruksjoner og veg (1)
- #108-136 Kulturminner som søkes frigitt (2)
- #200-202 Midlertidige bygge- og anleggsområder
- #300 Restriksjonszone grunnvannressurs (2)

Linjesymbol

- Plangrense
- Formålgrense
- Bestemmelsegrense
- Midlertidig bygge- og anleggsgrense
- Byggegrense (1211)
- Bebyggelse som forutsettes fjernet (1215)
- Frisiktlinje (1222)
- Regulert støyskjerm (1227)
- Bru (1252)
- Tunnel (1254)
- Grense for sikringszone
- Grense for faresone
- Grense for angitt hensynssone
- Grense for båndleggingszone

Punktsymboler

- Avkjørsel - både inn og utkjøring (1242)
- Tunnelåpning (1253)

Kartopplysninger

Kilde for basiskart: NOIS
Dato for basiskart: 07.05.2020
Koordinatsystem: EUREF89.NTM-10
Høydegrunnlag: NN2000

Ekvidistanse: 1m
Kartmålestokk: 1:1000 m
0 25 50m

Revisjon	Dato	Saksnr.	Signatur

Detailregulering for	PlanID: 2019p242
	Kartgrunnlag: FKB
	Kartreferanse: EUREF89.NTM-10
	Høydegrunnlag: NN2000

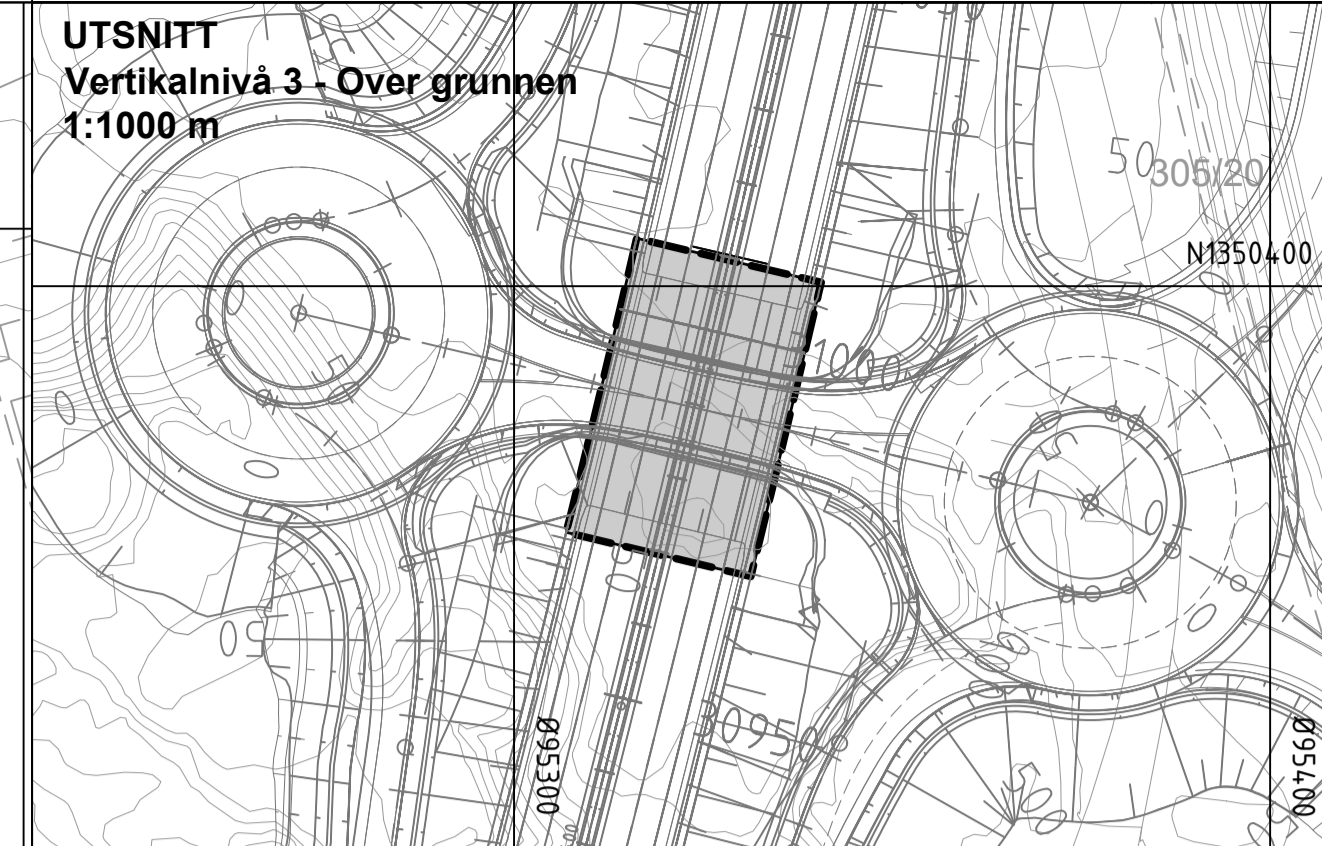
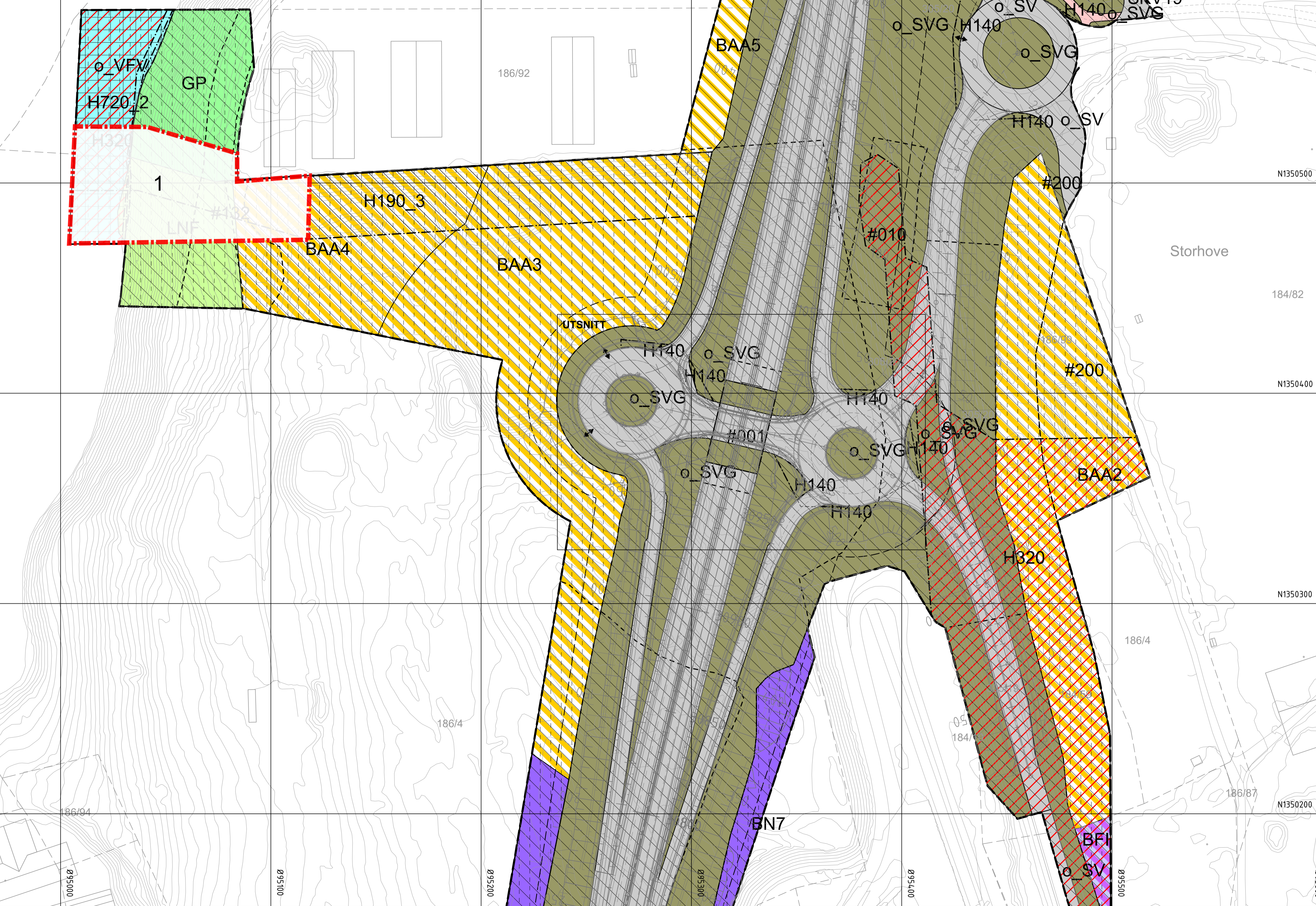
E6 Roterud-Storhove

Saksbehandling iht. plan- og bygningsloven	Dato	Saksnr.	Signatur
Kommunestyret sitt vedtak	08.09.2022 og 24.11.2022		
2. gangs offentlig ettersyn fra 27.01.2022 til 25.03.2022			
1. gangs offentlig ettersyn fra 18.06.2021 til 05.09.2021			

1. gangs behandling	17.06.2021		
Kunngjøring av oppstart av planarbeid	02.07.2019		

	Dato: 20.05.2022	Utarbeidet av: Norconsult	Tegningsnummer: R01
--	------------------	---------------------------	---------------------

REGULERINGSENDRINGER				
NR	FORSLAGETS DATO	STADFESTET/ EGENGODKJ.	MINDRE VES. VEDTATT	BESKRIVELSE
1	20.05.2022		01.06.2023	Mindre reguleringsendring for Detaljregulering E6 Roterud - Storhove
2				
3				
4				
5				



Tegnforklaring

Reguleringsplan PBL 2008

§12-5. Nr. 1 - Bebyggelse og anlegg

- B Boligbebyggelse (1110)
- BU Undervisning (1162)
- BN Næringsbebyggelse (1300)
- LNF Næringsbebyggelse (1300)
- BI Industri (1340)
- BKT Øvrige kommunaltekniske anlegg (1560)
- BGU Grav- og urnelund (1700)
- BAA Kombineret bebyggelse og anleggsformål (1800)
- BKB Forretning/kontor/industri (1811)
- BFI Forretning/industri (1812)
- KP Kommunalteknisk anlegg kombinert med parkering (1900)

§12-5. Nr. 2 - Samferdselsanlegg og teknisk infrastruktur

- SV Veg (2010)
- SKV Kjøreveg (2011)
- SGS Gang-/sykkelveg (2015)
- SVT Annen veggrunn - tekniske anlegg (2018)
- SVG Annen veggrunn - grøntareal (2019)
- SKH Kollektivholdeplass (2073)
- SPA Parkering (2080)
- SAA Annen veggrunn - grøntareal kombinert med friluftsmål (2900)

§12-5. Nr. 3 - Grønnstruktur

- GT Tursti (3031)
- GF Friområde (3040)
- GP Park (3050)
- GV Vegetasjonsskjerm (3060)

§12-5. Nr. 5 - Landbruks-, natur- og friluftsmål samt reindrift

- LNF Landbruks-, natur- og friluftsområder (5100)
- LL1 Landbruk, terrengtronding/jordforbedring (5110)
- LL2 Landbruk, nydyrking/deponi (5110)
- LF Friluftsmål (5130)
- LS LNFR areal for spredt bolig- fritids- eller næringsbebyggelse, mv (5200)
- LN Naturvern (5300)

§12-5. Nr. 6 - Bruk og vern av sjø og vassdrag med tilhørende strandsone

- V Bruk og vern av sjø og vassdrag med tilhørende strandsone (6001)
- VN Naturområde (6600)
- VFV Friluftsområde i sjø og vassdrag (6710)

§12-6 - Hensynssoner

- H110 Nedslagsfelt drikkevann (110)
- H140 Frisikt (140)
- H190 Andre sikringsoner (190)
- H310 Ras- og skredfare (310)
- H320 Flomfare (320)
- H370 Høyspenningsanlegg (inkl høyspennkabler) (370)
- H530 Hensyn friluftsliv (530)
- H560 Bevaring naturmiljø (560)
- H720 Båndlegging etter lov om naturvern (720)
- H740 Båndlegging etter andre lover (740)

§12-7 - Bestemmelsesområder

- #001-010 Utforming rundt tunnel/bru, konstruksjoner og veg (1)
- #108-136 Kulturminner som søkes frigitt (2)
- #200-202 Midlertidige bygge- og anleggsområder
- #300 Restriksjonssone grunnvannressurs (2)

Linjesymbol

- Plangrense
- Formålgrense
- Bestemmelsegrense
- Midlertidig bygge- og anleggsgrense
- Byggegrense (1211)
- Bebyggelse som forutsettes fjernet (1215)
- Frisiktlinje (1222)
- Regulert støyskjerm (1227)
- Bru (1252)
- Tunnel (1254)
- Grense for sikringszone
- Grense for faresone
- Grense for angitt hensynssone
- Grense for båndleggingszone

Punktsymboler

- Avkjørsel - både inn og utkjøring (1242)
- Tunnelåpning (1253)

Kartopplysninger

Kilde for basiskart: NOIS
 Dato for basiskart: 07.05.2020
 Koordinatsystem: EUREF89.NTM-10
 Høydegrunnlag: NN2000

Ekvidistanse: 1m
 Kartmålestokk: 1:1000 m
 0 25 50m

Revisjon	Dato	Saksnr.	Signatur

Detaljregulering for **E6 Roterud-Storhove**

Saksbehandling iht. plan- og bygningsloven

Dato	Saksnr.	Signatur
08.09.2022 og 24.11.2022		

Kommunestyret sitt vedtak

2. gangs offentlig ettersyn fra 27.01.2022 til 25.03.2022
 1. gangs offentlig ettersyn fra 18.06.2021 til 05.09.2021

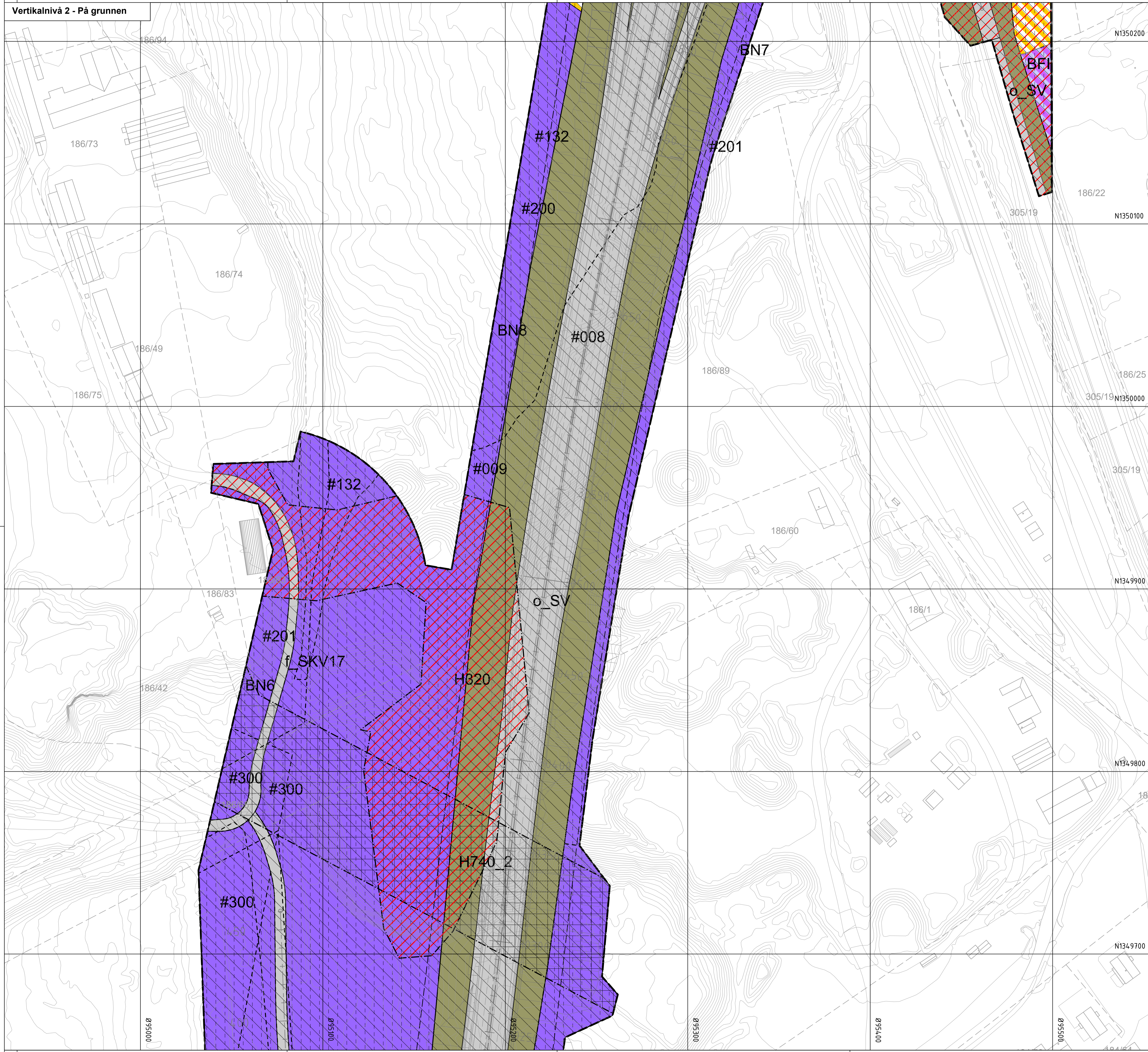
Dato	Saksnr.	Signatur
17.06.2021		
02.07.2019		

Kunngjøring av oppstart av planarbeid

Dato: 20.05.2022

Utarbeidet av: Norconsult

Tegningsnummer: R02



Tegnforklaring

Reguleringsplan PBL 2008

- §12-5. Nr. 1 - Bebyggelse og anlegg**
- B Boligbebyggelse (1110)
 - BU Undervisning (1162)
 - BN Næringsbebyggelse (1300)
 - LN Næringsbebyggelse (1300)
 - BI Industri (1340)
 - BKT Øvrige kommunaltekniske anlegg (1560)
 - BAA Kombineret bebyggelse og anleggsformål (1800)
 - BKB Forretning/kontor/industri (1811)
 - BFI Forretning/industri (1812)
 - KP Kommunalteknisk anlegg kombinert med parkering (1900)
- §12-5. Nr. 2 - Samferdselsanlegg og teknisk infrastruktur**
- SV Veg (2010)
 - SKV Kjøreveg (2011)
 - SGS Gang-/sykkelveg (2015)
 - SVT Annen veggrunn - tekniske anlegg (2018)
 - SVG Annen veggrunn - grøntareal (2019)
 - SKH Kollektivholdeplass (2073)
 - SPA Parkering (2080)
 - SAA Annen veggrunn - grøntareal kombinert med friluftsmål (2900)
- §12-5. Nr. 3 - Grønnstruktur**
- GT Tursti (3031)
 - GF Friområde (3040)
 - GP Park (3050)
 - GV Vegetasjonsskjerm (3060)
- §12-5. Nr. 5 - Landbruks-, natur- og friluftsmål samt reindrift**
- LNF Landbruks-, natur- og friluftsområder (5100)
 - LL1 Landbruk, terrengrondring/jordforbedring (5110)
 - LL2 Landbruk, nydyrking/deponi (5110)
 - LF Friluftsmål (5130)
 - LS LNFR areal for spredt bolig- fritids- eller næringsbebyggelse, mv (5200)
 - LN Naturvern (5300)

§12-5. Nr. 6 - Bruk og vern av sjø og vassdrag med tilhørende strandsone

- V Bruk og vern av sjø og vassdrag med tilhørende strandsone (6001)
- VN Naturområde (6600)
- VFV Friluftsområde i sjø og vassdrag (6710)

§12-6 - Hensynssoner

- H10 Nedslagsfelt drikkevann (110)
- H140 Frisikt (140)
- H190 Andre sikringsoner (190)
- H310 Ras- og skredfare (310)
- H320 Flomfare (320)
- H370 Høyspenningsanlegg (inkl høyspentkabler) (370)
- H530 Hensyn friluftsliv (530)
- H560 Bevaring naturmiljø (560)
- H720 Båndlegging etter lov om naturvern (720)
- H740 Båndlegging etter andre lover (740)

§12-7 - Bestemmelsesområder

- #001-010 Utforming rundt tunnel/bru, konstruksjoner og veg (1)
- #108-136 Kulturminner som søkes frigitt (2)
- #200-202 Midlertidige bygge- og anleggsområder
- #300 Restriksjonsone grunnvannressurs (2)

Linjesymbol

- Plangrense
- Formålgrense
- Bestemmelsegrense
- Midlertidig bygge- og anleggsgrense
- Byggegrense (1211)
- Bebyggelse som forutsettes fjernet (1215)
- Frisiktlinje (1222)
- Regulert støyskjerm (1227)
- Bru (1252)
- Tunnel (1254)
- Grense for sikringsone
- Grense for faresone
- Grense for angitt hensynssone
- Grense for båndleggingsone

Punktsymboler

- Avkjørsel - både inn og utkjøring (1242)
- Tunnelåpning (1253)

Kartopplysninger

Kilde for basiskart: NOIS
 Dato for basiskart: 07.05.2020
 Koordinatsystem: EUREF89.NTM-10
 Høydegrunnlag: NN2000

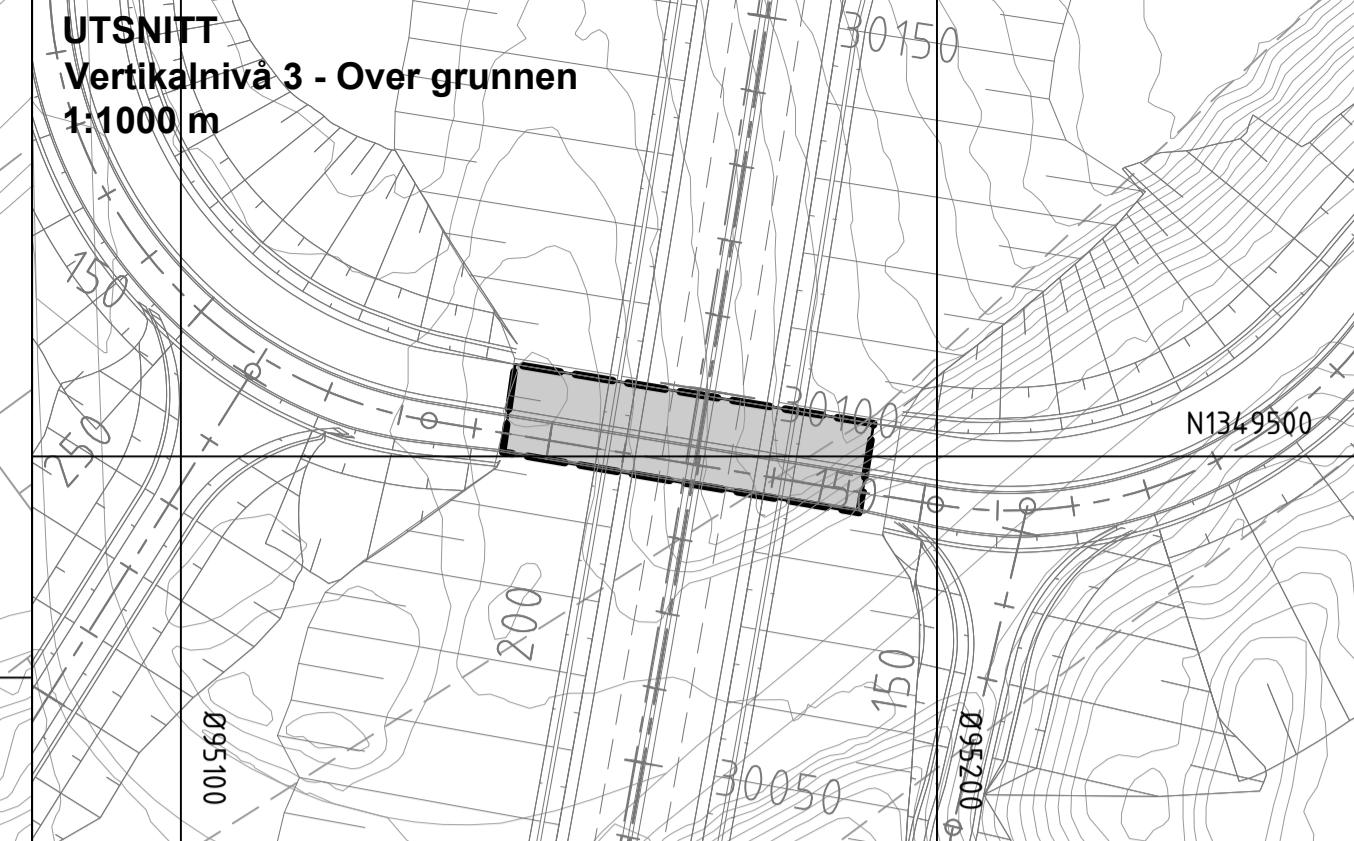
Ekvidistanse: 1m
 Kartmålestokk: 1:1000 m

Revisjon	Dato	Saksnr.	Signatur

Detailregulering for	PlanID: 2019p242
E6 Roterud-Storhove	Kartgrunnlag: FKB
	Kartreferanse: EUREF89.NTM-10
	Høydegrunnlag: NN2000

Saksbehandling iht. plan- og bygningsloven	Dato	Saksnr.	Signatur
Kommunestyret sitt vedtak	08.09.2022 og 24.11.2022		
2. gangs offentlig ettersyn fra 27.01.2022 til 25.03.2022			
1. gangs offentlig ettersyn fra 18.06.2021 til 05.09.2021			
1. gangs behandling	17.06.2021		
Kunngjøring av oppstart av planarbeid	02.07.2019		

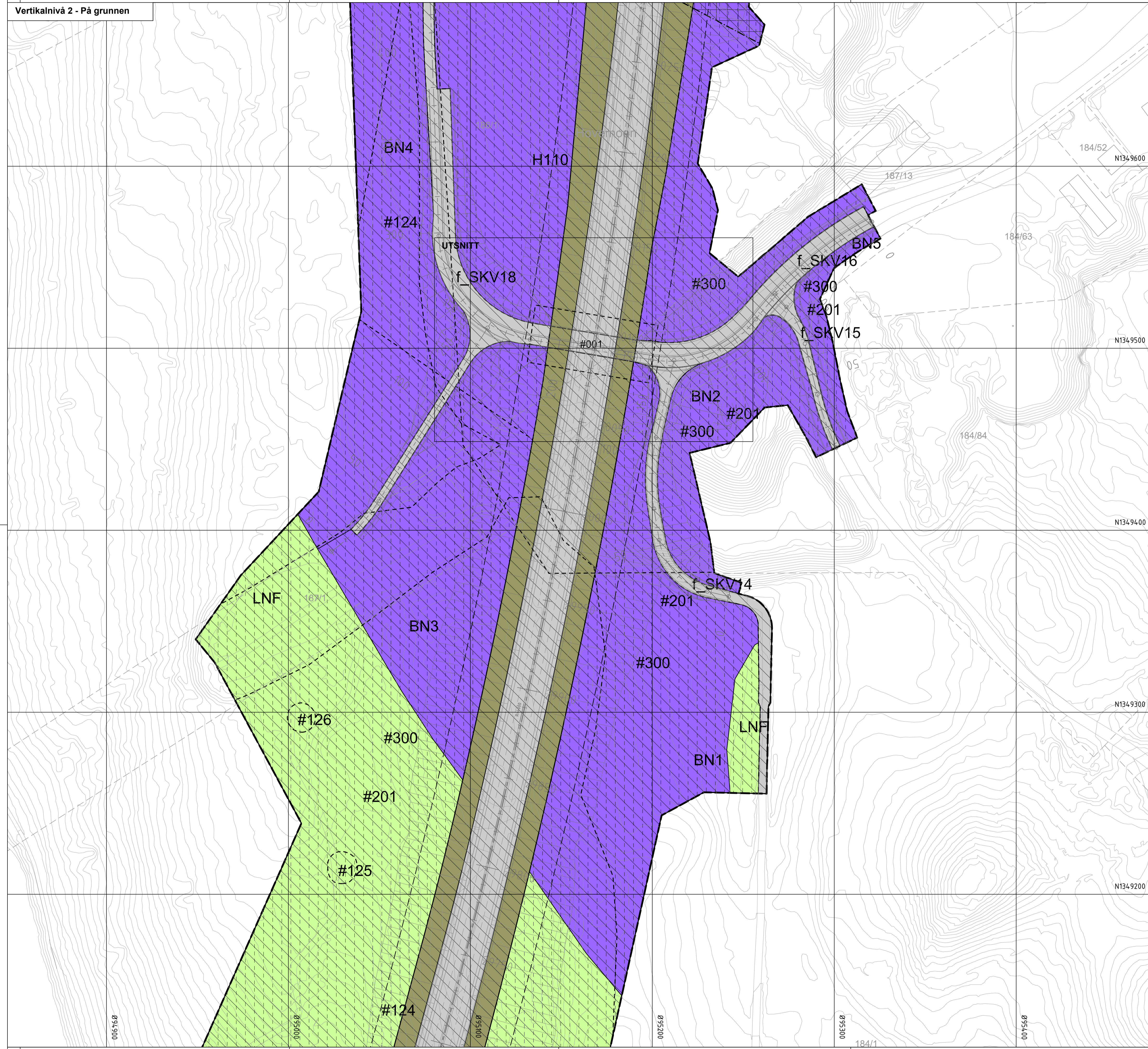
		Dato: 19.10.2022	Utarbeidet av: Norconsult	Tegningsnummer: R03
--	--	------------------	---------------------------	---------------------

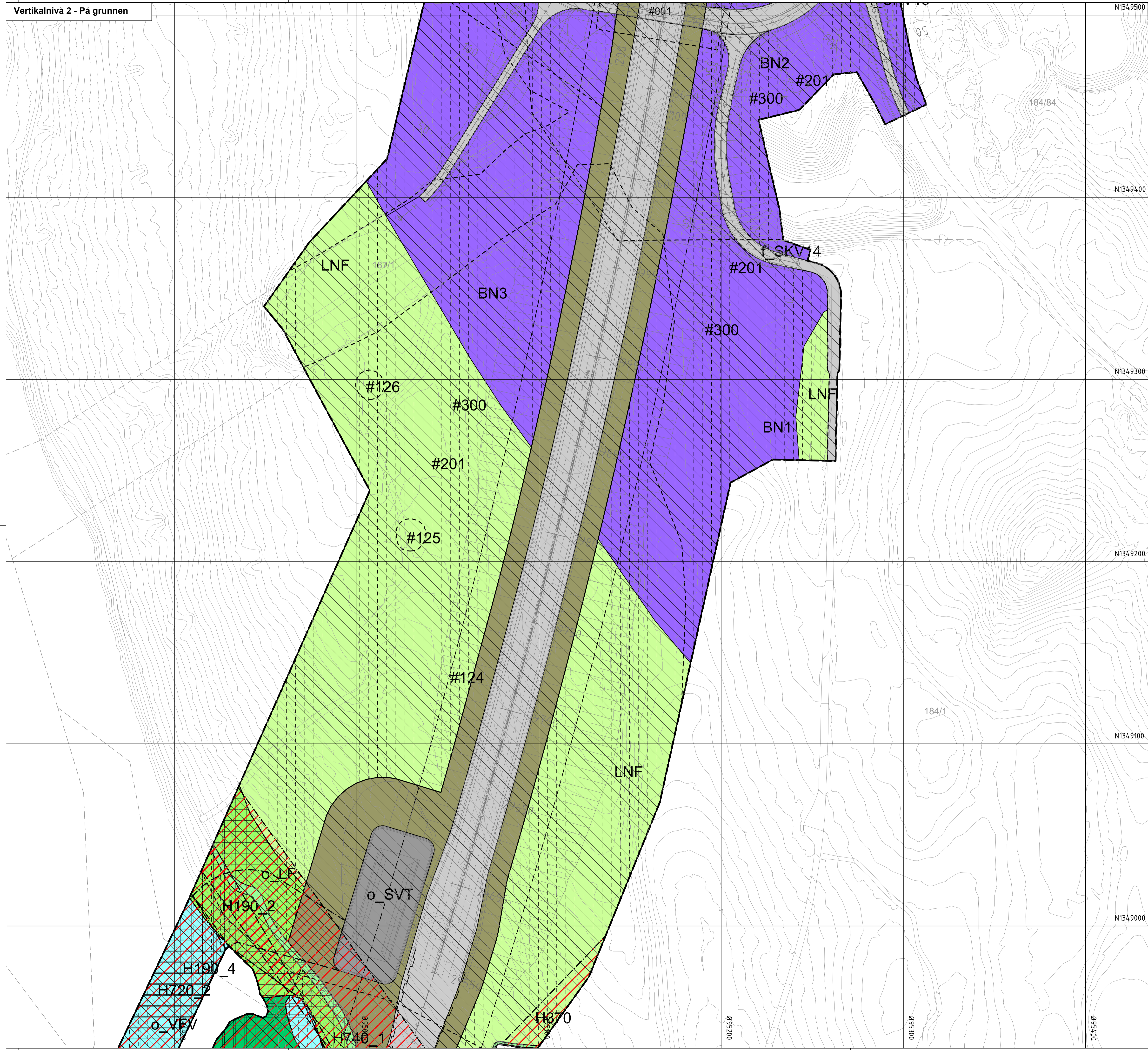


Tegnforklaring

Reguleringsplan PBL 2008		§12-5. Nr. 6 - Bruk og vern av sjø og vassdrag med tilhørende strandsone	
B	Boligbebyggelse (1110)	V	Bruk og vern av sjø og vassdrag med tilhørende strandsone (6001)
BU	Undervisning (1162)	VN	Naturområde (6600)
BN	Næringsbebyggelse (1300)	VFV	Friluftsområde i sjø og vassdrag (6710)
BNF	Næringsbebyggelse (1300)	§12-6 - Hensynssoner	
BI	Industri (1340)	H110	Nedslagsfelt drikkevann (110)
BKT	Øvrige kommunaltekniske anlegg (1560)	H140	Frisikt (140)
BGU	Grav- og urnelund (1700)	H190	Andre sikringsoner (190)
BAA	Kombinert bebyggelse og anleggsformål (1800)	H210	Ras- og skredfare (310)
BKB	Forretning/kontor/industri (1811)	H260	Flomfare (320)
BFi	Forretning/industri (1812)	H370	Høyspenningsanlegg (inkl høyspentkabler) (370)
KP	Kommunalteknisk anlegg kombinert med parkering (1900)	H530	Hensyn friluftsliv (530)
§12-5. Nr. 2 - Samferdselsanlegg og teknisk infrastruktur		H560	Bevaring naturmiljø (560)
SV	Veg (2010)	H720	Båndlegging etter lov om naturvern (720)
SKV	Kjøreveg (2011)	H740	Båndlegging etter andre lover (740)
SGS	Gang-/sykkelveg (2015)	§12-7 - Bestemmelsesområder	
SVT	Annen veggrunn - tekniske anlegg (2018)	#001-010	Utforming rundt tunnel/bru, konstruksjoner og veg (1)
SVG	Annen veggrunn - grøntareal (2019)	#108-136	Kulturminner som søkes frigitt (2)
SKH	Kollektivholdeplass (2073)	#200-202	Midlertidige bygge- og anleggsområder
SPA	Parkering (2080)	#300	Restriksjonszone grunnvannressurs (2)
SAA	Annen veggrunn - grøntareal kombinert med friluftsmål (2900)	Linjesymbol	
§12-5. Nr. 3 - Grønnstruktur		---	Plangrense
GT	Tursti (3031)	---	Formålgrense
GF	Frionråde (3040)	---	Bestemmelsesgrense
GP	Park (3050)	---	Midlertidig bygge- og anleggsgrense
GV	Vegetasjonsskjerm (3060)	---	Byggegrense (1211)
§12-5. Nr. 5 - Landbruks-, natur- og friluftsmål samt reindrift		---	Byggelse som forutsettes fjernet (1215)
LNF	Landbruks-, natur- og friluftsområder (5100)	---	Frisiktlinje (1222)
LL1	Landbruk, terrengartering/jordforbedring (5110)	---	Regulert støyskjerm (1227)
LL2	Landbruk, nydyrking/deponi (5110)	---	Bru (1252)
LF	Friluftsmål (5130)	---	Tunnel (1254)
LS	LNFR areal for spredt bolig- fritids- eller næringsbebyggelse, mv (5200)	---	Grense for sikringszone
LN	Naturvern (5300)	---	Grense for faresone
		---	Grense for angitt hensynssone
		---	Grense for båndleggingszone
Kartopplysninger		Punktsymboler	
Kilde for basiskart: NOIS	Dato for basiskart: 07.05.2020	Ekvidistanse: 1m	Avkjørsel - både inn og utkjøring (1242)
Koordinatsystem: EUREF89.NTM-10	Høydegrunnlag: NN2000	Kartmålestokk: 1:1000 m	Tunnelåpning (1253)
		0 25.0 50m	

Revisjon	Dato	Saksnr.	Signatur
Kartopplysninger Kilde for basiskart: NOIS Dato for basiskart: 07.05.2020 Koordinatsystem: EUREF89.NTM-10 Høydegrunnlag: NN2000			
Ekvidistanse: 1m Kartmålestokk: 1:1000 m 0 25.0 50m			
Detaljregulering for E6 Roterud-Storhove			
Saksbehandling iht. plan- og bygningsloven			
Kommunestyret sitt vedtak			
2. gangs offentlig ettersyn fra 27.01.2022 til 25.03.2022	08.09.2022 og 24.11.2022		
1. gangs offentlig ettersyn fra 18.06.2021 til 05.09.2021			
1. gangs behandling	17.06.2021		
Kunngjøring av oppstart av planarbeid	02.07.2019		
	Dato: 19.10.2022	Utarbeidet av: Norconsult	Tegningsnummer: R04





Tegnforklaring

Reguleringsplan PBL 2008

- §12-5. Nr. 1 - Bebyggelse og anlegg**
- B Boligbebyggelse (1110)
 - BU Undervisning (1162)
 - BN Næringsbebyggelse (1300)
 - BNF Næringsbebyggelse (1300)
 - BI Industri (1340)
 - BKT Øvrige kommunaltekniske anlegg (1560)
 - BGU Grav- og urnelund (1700)
 - BAA Kombineret bebyggelse og anleggsformål (1800)
 - BKB Forretning/kontor/industri (1811)
 - BFI Forretning/industri (1812)
 - KP Kommunalteknisk anlegg kombinert med parkering (1900)
- §12-5. Nr. 2 - Samferdselsanlegg og teknisk infrastruktur**
- SV Veg (2010)
 - SKV Kjøreveg (2011)
 - SGS Gang-/sykkelveg (2015)
 - SVT Annen veggrunn - tekniske anlegg (2018)
 - SVG Annen veggrunn - grøntareal (2019)
 - SKH Kollektivholdeplass (2073)
 - SPA Parkering (2080)
 - SAA Annen veggrunn - grøntareal kombinert med friluftsmål (2900)
- §12-5. Nr. 3 - Grønnstruktur**
- GT Tursti (3031)
 - GF Friområde (3040)
 - GP Park (3050)
 - GV Vegetasjonsskjerm (3060)
- §12-5. Nr. 5 - Landbruks-, natur- og friluftsmål samt reindrift**
- LNF Landbruks-, natur- og friluftsområder (5100)
 - LL Landbruk, terrengarondring/jordforbedring (5110)
 - LL2 Landbruk, nydyrking/deponi (5110)
 - LF Friluftsmål (5130)
 - LS LNFR areal for spredt bolig- fritids- eller næringsbebyggelse, mv (5200)
 - LN Naturvern (5300)

§12-5. Nr. 6 - Bruk og vern av sjø og vassdrag med tilhørende strandsone

- V Bruk og vern av sjø og vassdrag med tilhørende strandsone (6001)
- VN Naturområde (6600)
- VFV Friluftsområde i sjø og vassdrag (6710)

§12-6 - Hensynssoner

- H110 Nedslagsfelt drikkevann (110)
- H140 Frisikt (140)
- H190 Andre sikringssoner (190)
- H210 Ras- og skredfare (310)
- H320 Flomfare (320)
- H370 Høyspenningsanlegg (inkl høyspentkabler) (370)
- H530 Hensyn friluftsliv (530)
- H560 Bevaring naturmiljø (560)
- H720 Båndlegging etter lov om naturvern (720)
- H740 Båndlegging etter andre lover (740)

§12-7 - Bestemmelseområder

- #001-010 Utforming rundt tunnel/bru, konstruksjoner og veg (1)
- #108-136 Kulturminner som søkes frigitt (2)
- #200-202 Midlertidige bygge- og anleggsområder
- #300 Restriksjonszone grunnvannressurs (2)

Linjesymbol

- Plangrense
- Formålgrense
- Bestemmelsegrense
- Midlertidig bygge- og anleggsgrense
- Byggegrense (1211)
- Bebyggelse som forutsettes fjernet (1215)
- Frisiktlinje (1222)
- Regulert støyskjerm (1227)
- Bru (1252)
- Tunnel (1254)
- Grense for sikringszone
- Grense for faresone
- Grense for angitt hensynssone
- Grense for båndleggingssone

Punktsymboler

- Avkjørsel - både inn og utkjøring (1242)
- Tunnelåpning (1253)

Kartopplysninger

Kilde for basiskart: NOIS
 Dato for basiskart: 07.05.2020
 Koordinatsystem: EUREF89.NTM-10
 Høydegrunnlag: NN2000

Ekvidistanse: 1m
 Kartmålestokk: 1:1000 m

Revisjon	Dato	Saksnr.	Signatur

Detailregulering for

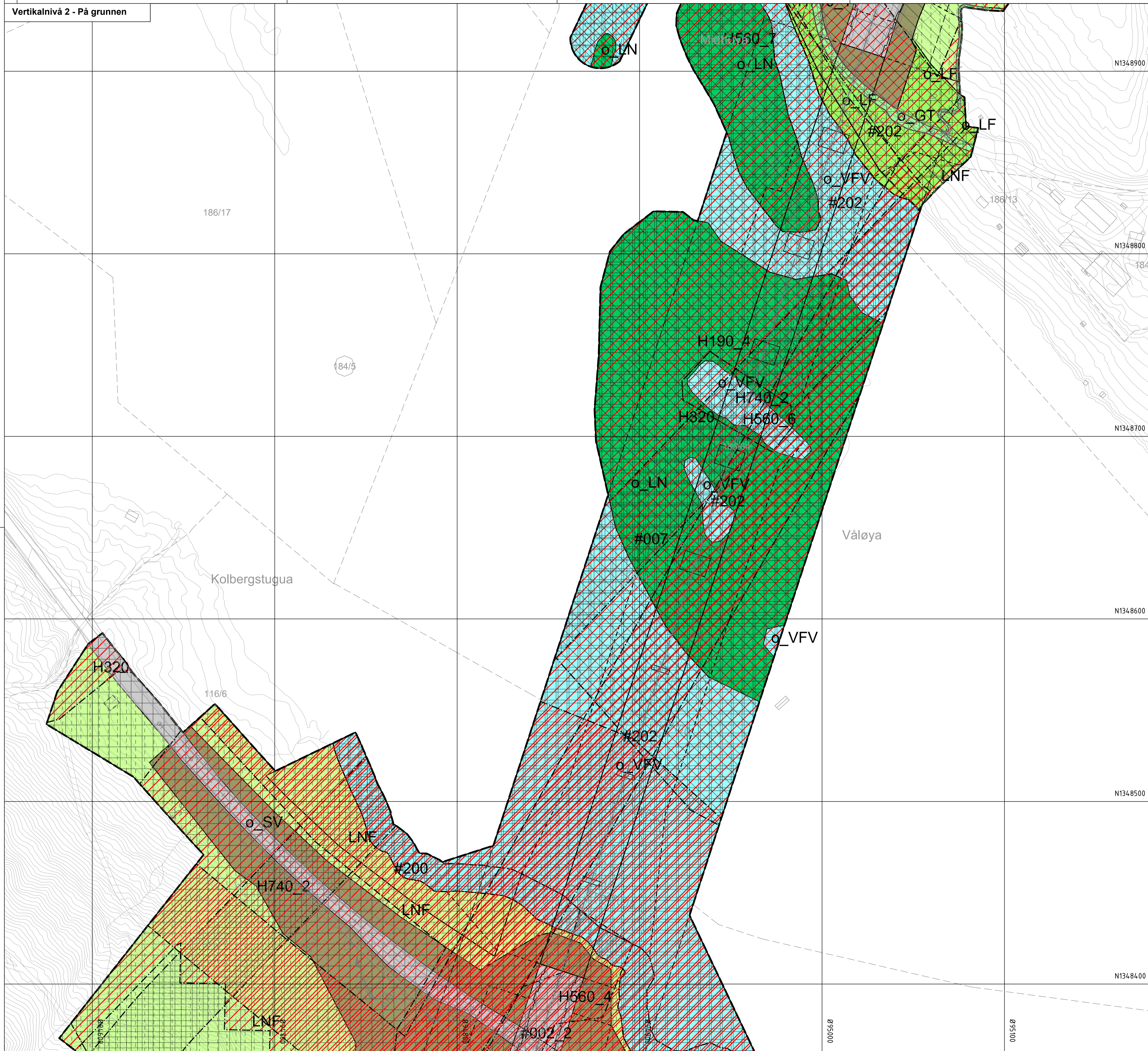
E6 Roterud-Storhove

Saksbehandling iht. plan- og bygningsloven	Dato	Saksnr.	Signatur
Kommunestyret sitt vedtak	08.09.2022 og 24.11.2022		
2. gangs offentlig ettersyn fra 27.01.2022 til 25.03.2022			
1. gangs offentlig ettersyn fra 18.06.2021 til 05.09.2021			
1. gangs behandling	17.06.2021		
Kunngjøring av oppstart av planarbeid	02.07.2019		

		Dato: 19.10.2022	Utarbeidet av: Norconsult	Tegningsnummer: R05
--	--	------------------	---------------------------	---------------------



PlanID: 2019p242
 Kartgrunnlag: FKB
 Kartreferanse: EUREF89.NTM-10
 Høydegrunnlag: NN2000



Tegnforklaring

Reguleringsplan PBL 2008

§12-5. Nr. 1 - Bebyggelse og anlegg

- B Boligbebyggelse (1110)
- BU Undervisning (1162)
- BN Næringsbebyggelse (1300)
- LNF Næringsbebyggelse (1300)
- BI Industri (1340)
- BKT Øvrige kommunaltekniske anlegg (1560)
- BGU Grav- og urnelund (1700)
- BAA Kombineret bebyggelse og anleggsformål (1800)
- BKB Forretning/kontor/industri (1811)
- BFI Forretning/industri (1812)
- KP Kommunalteknisk anlegg kombinert med parkering (1900)

§12-5. Nr. 2 - Samferdselsanlegg og teknisk infrastruktur

- SV Veg (2010)
- SKV Kjøreveg (2011)
- SGS Gang-/sykkelveg (2015)
- SVT Annen veggrunn - tekniske anlegg (2018)
- SVG Annen veggrunn - grøntareal (2019)
- SKH Kollektivholdeplass (2073)
- SPA Parkering (2080)
- SAA Annen veggrunn - grøntareal kombinert med friluftsmål (2900)

§12-5. Nr. 3 - Grønnstruktur

- GT Tursti (3031)
- GF Friområde (3040)
- GP Park (3050)
- GV Vegetasjonsskjerm (3060)

§12-5. Nr. 5 - Landbruks-, natur- og friluftsmål samt reindrift

- LNF Landbruks-, natur- og friluftsområder (5100)
- LL1 Landbruk, terrengrondering/jordforbedring (5110)
- LL2 Landbruk, nydyrking/deponi (5110)
- LF Friluftsmål (5130)
- LS LNFR areal for spredt bolig- fritids- eller næringsbebyggelse, mv (5200)
- LN Naturvern (5300)

§12-5. Nr. 6 - Bruk og vern av sjø og vassdrag med tilhørende strandsone

- V Bruk og vern av sjø og vassdrag med tilhørende strandsone (6001)
- VN Naturområde (6600)
- VFV Friluftsområde i sjø og vassdrag (6710)

§12-6 - Hensynssoner

- H110 Nedslagsfelt drikkevann (110)
- H140 Frisikt (140)
- H190 Andre sikringssoner (190)
- H210 Ras- og skredfare (310)
- H320 Flomfare (320)
- H370 Høyspeningsanlegg (inkl høyspenetabler) (370)
- H530 Hensyn friluftsliv (530)
- H560 Bevaring naturmiljø (560)
- H720 Båndlegging etter lov om naturvern (720)
- H740 Båndlegging etter andre lover (740)

§12-7 - Bestemmelseområder

- #001-010 Utforming rundt tunnel/bru, konstruksjoner og veg (1)
- #108-136 Kulturminner som søkes frigitt (2)
- #200-202 Midlertidige bygge- og anleggsområder
- #300 Restriksjonssone grunnvannressurs (2)

Linjesymbol

- Plangrense
- Formålgrense
- Bestemmelsegrense
- Midlertidig bygge- og anleggsgrense
- Byggegrense (1211)
- Bebyggelse som forutsettes fjernet (1215)
- Frisiktlinje (1222)
- Regulert støyskjerm (1227)
- Bru (1252)
- Tunnel (1254)
- Grense for sikringszone
- Grense for faresone
- Grense for angitt hensynssone
- Grense for båndleggingszone

Punktsymboler

- Avkjørsel - både inn og utkjøring (1242)
- Tunnelåpning (1253)

Kartopplysninger

Kilde for basiskart: NOIS
 Dato for basiskart: 07.05.2020
 Koordinatsystem: EUREF89.NTM-10
 Høydegrunnlag: NN2000

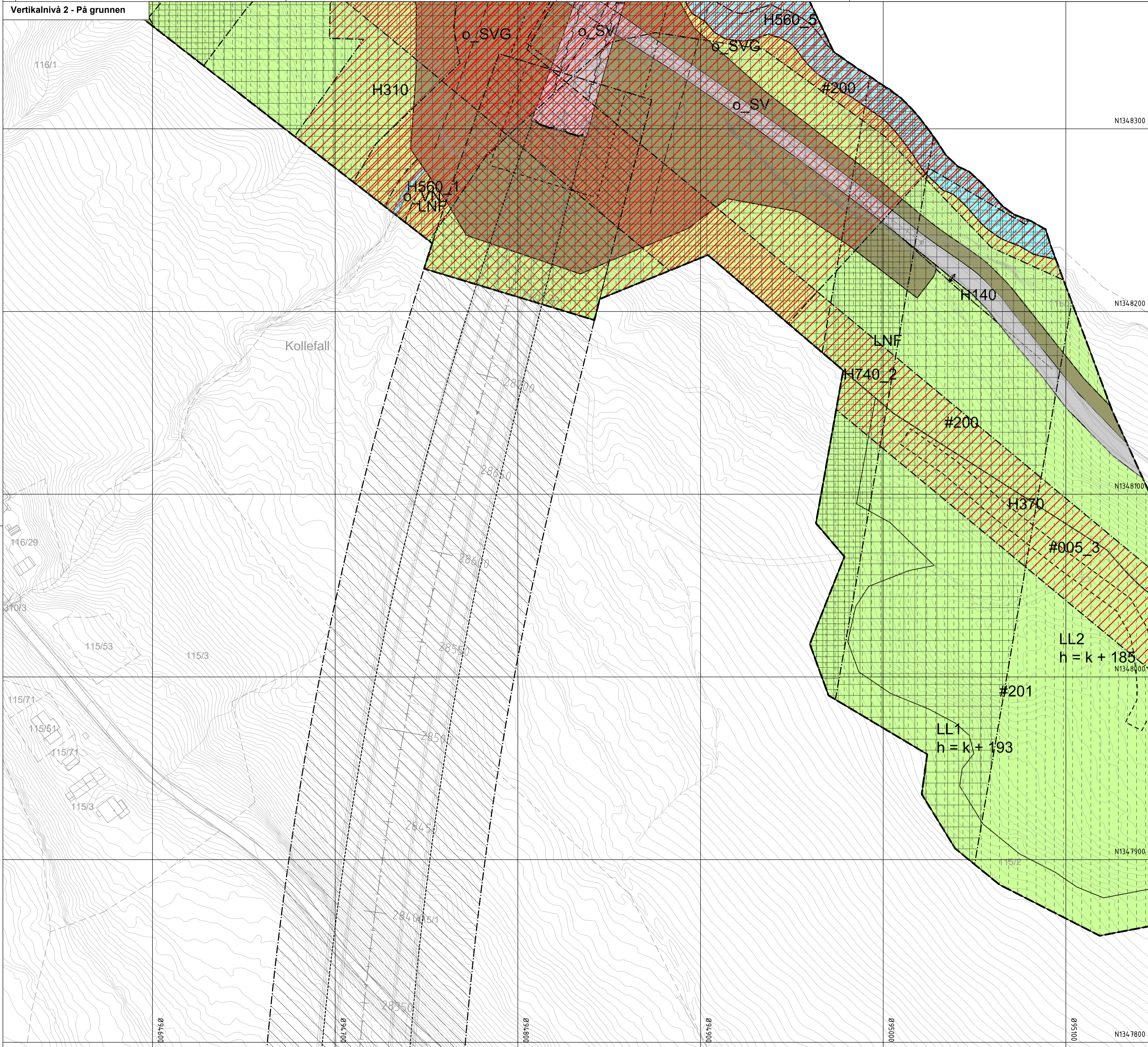
Ekvidistanse: 1m
 Kartmålestokk: 1:1000 m

Revisjon	Dato	Saksnr.	Signatur

Detailregulering for	PlanID: 2019p242
E6 Roterud-Storhove	Kartgrunnlag: FKB
	Kartreferanse: EUREF89.NTM-10
	Høydegrunnlag: NN2000

Saksbehandling iht. plan- og bygningsloven	Dato	Saksnr.	Signatur
Kommunestyret sitt vedtak	08.09.2022 og 24.11.2022		
2. gangs offentlig ettersyn fra	27.01.2022 til 25.03.2022		
1. gangs offentlig ettersyn fra	18.06.2021 til 05.09.2021		
1. gangs behandling	17.06.2021		
Kunngjøring av oppstart av planarbeid	02.07.2019		

		Dato: 20.05.2022	Utarbeidet av: Norconsult	Tegningsnummer: R06
--	--	------------------	---------------------------	---------------------



Tegnforklaring

Reguleringsplan PBL 2008

§12-5. Nr. 1 - Bebyggelse og anlegg

- B Boligbebyggelse (1110)
- BU Undervisning (1162)
- BN Næringsbebyggelse (1300)
- LNF Næringsbebyggelse (1300)
- BKT Øvrige kommunaltekniske anlegg (1560)
- BGV Grav- og urnelund (1700)
- BAA Kombineret bebyggelse og anleggsformål (1800)
- BKB Forretning/kontor/industri (1811)
- BFI Forretning/industri (1812)
- KP Kommunalteknisk anlegg kombinert med parkering (1900)

§12-5. Nr. 2 - Samferdselsanlegg og teknisk infrastruktur

- SV Veg (2010)
- SKV Kjøreveg (2011)
- SGS Gang-/sykkelveg (2015)
- SVT Annen veggrunn - tekniske anlegg (2018)
- SVG Annen veggrunn - grøntareal (2019)
- SKH Kollektivholdeplass (2073)
- SPA Parkering (2080)
- SAA Annen veggrunn - grøntareal kombinert med friluftsmål (2900)

§12-5. Nr. 3 - Grønnstruktur

- GT Tursti (3031)
- GF Friområde (3040)
- GP Park (3050)
- GV Vegetasjonsskjerm (3060)

§12-5. Nr. 5 - Landbruks-, natur- og friluftsmål samt reindrift

- LNF Landbruks-, natur- og friluftsmål (5100)
- LL1 Landbruk, terrengrondring/jordforbedring (5110)
- LL2 Landbruk, nydyrking/deponi (5110)
- LF Friluftsmål (5130)
- LS LNFR areal for spredt bolig- fritids- eller næringsbebyggelse, mv (5200)
- LN Naturvern (5300)

§12-5. Nr. 6 - Bruk og vern av sjø og vassdrag med tilhørende strandsone

- V Bruk og vern av sjø og vassdrag med tilhørende strandsone (6001)
- VN Naturområde (6600)
- VFV Friluftsmål i sjø og vassdrag (6710)

§12-6 - Hensynssoner

- H10 Nedslagsfelt drikkevann (110)
- H140 Frisikt (140)
- H190 Andre sikringssoner (190)
- H210 Ras- og skredfare (310)
- H320 Flomfare (320)
- H370 Høyspenningsanlegg (inkl høyspentkabler) (370)
- H530 Hensyn friluftsliv (530)
- H560 Bevaring naturmiljø (560)
- H720 Båndlegging etter lov om naturvern (720)
- H740 Båndlegging etter andre lover (740)

§12-7 - Bestemmelsesområder

- #001-010 Utforming rundt tunnel/bru, konstruksjoner og veg (1)
- #108-136 Kulturminner som søkes frigitt (2)
- #200-202 Midlertidige bygge- og anleggsområder
- #300 Restriksjonszone grunnvannressurs (2)

Linjesymbol

- Plangrense
- Formålgrense
- Bestemmelsegrense
- Midlertidig bygge- og anleggsgrense
- Byggegrense (1211)
- Bebyggelse som forutsettes fjernet (1215)
- Frisiktlinje (1222)
- Regulert støyskjerm (1227)
- Bru (1252)
- Tunnel (1254)
- Grense for sikringszone
- Grense for faresone
- Grense for angitt hensynssone
- Grense for båndleggingszone

Punktsymboler

- Avkjørsel - både inn og utkjøring (1242)
- Tunnelåpning (1253)

Kartopplysninger

Kilde for basiskart: NOIS
 Dato for basiskart: 07.05.2020
 Koordinatsystem: EUREF89.NTM-10
 Høydegrunnlag: NN2000

Ekvidistanse: 1m
 Kartmålestokk: 1:1000 m

Revisjon	Dato	Saksnr.	Signatur

Detaljregulering for

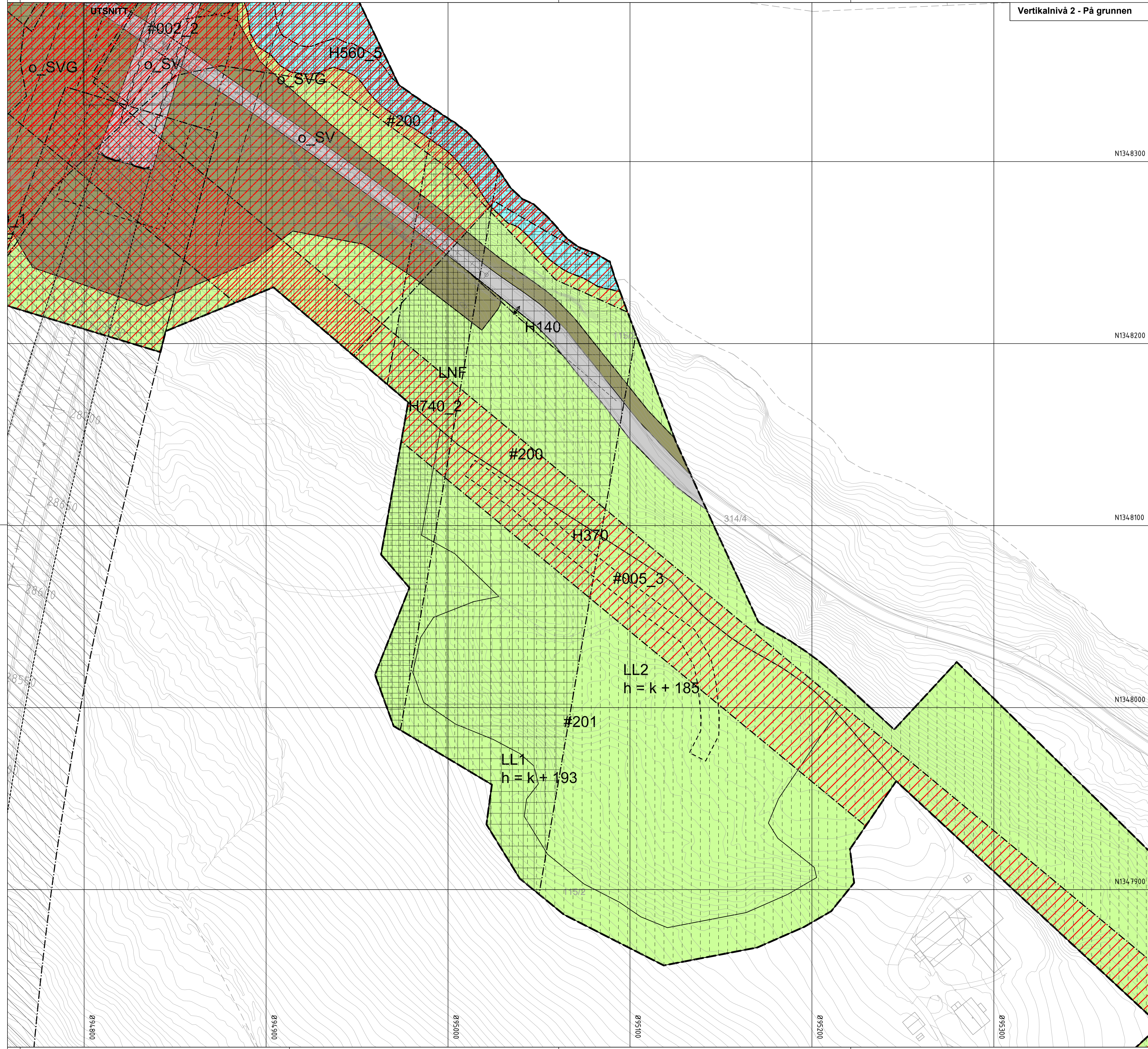
E6 Roterud-Storhove

Saksbehandling iht. plan- og bygningsloven	Dato	Saksnr.	Signatur
Kommunestyret sitt vedtak	08.09.2022 og 24.11.2022		
2. gangs offentlig ettersyn fra 27.01.2022 til 25.03.2022			
1. gangs offentlig ettersyn fra 18.06.2021 til 05.09.2021			
1. gangs behandling	17.06.2021		
Kunngjøring av oppstart av planarbeid	02.07.2019		

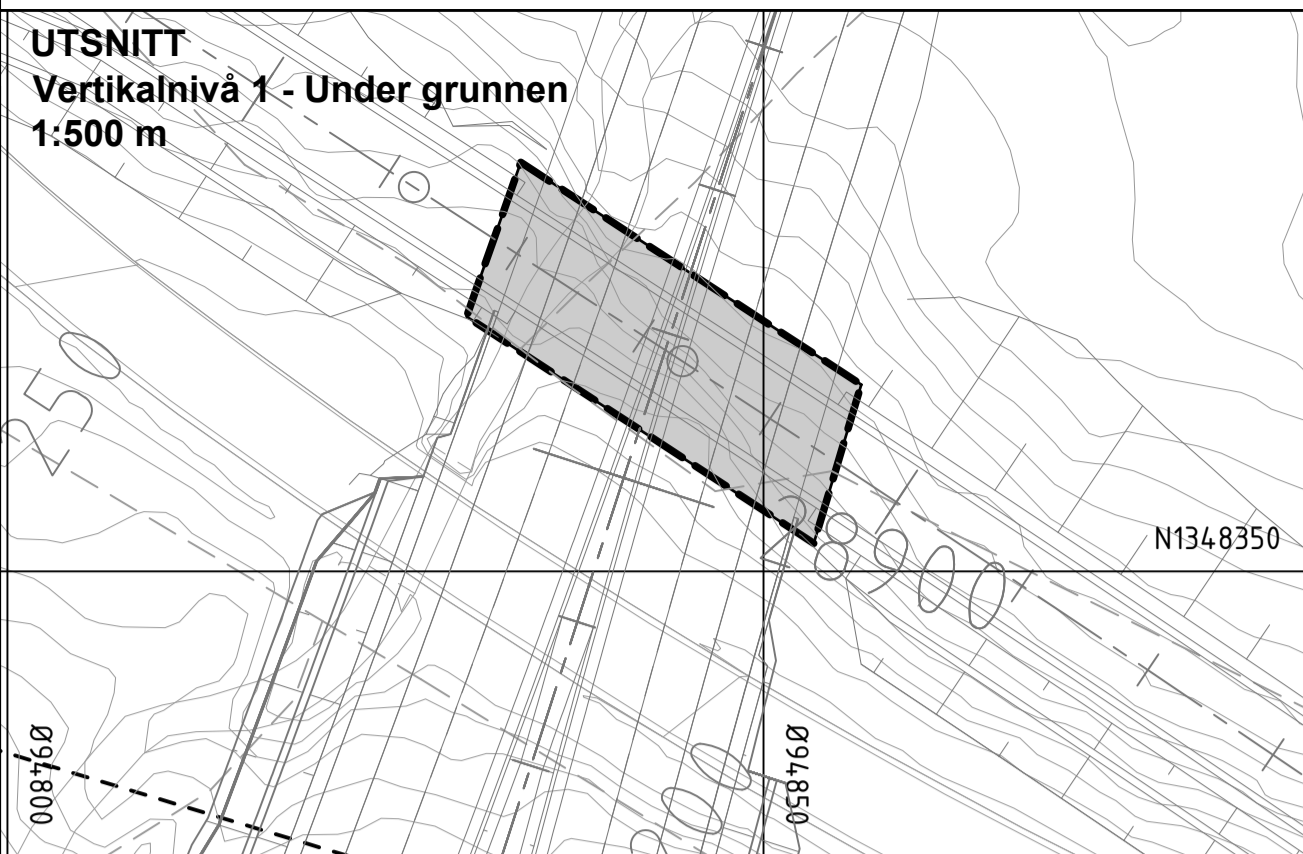
Kommune: Lillehammer kommune

NyeVeier

Dato: 20.05.2022
 Utarbeidet av: Norconsult
 Tegningsnummer: R07



Vertikalnivå 2 - På grunnen



Tegnforklaring

Reguleringsplan PBL 2008

§12-5. Nr. 1 - Bebyggelse og anlegg

- B Boligbebyggelse (1110)
- BU Undervisning (1162)
- BN Næringsbebyggelse (1300)
- LNF Næringsbebyggelse (1300)
- BI Industri (1340)
- BKT Øvrige kommunaltekniske anlegg (1560)
- BGU Grav- og urnelund (1700)
- BAA Kombineret bebyggelse og anleggsformål (1800)
- BKB Forretning/kontor/industri (1811)
- BFI Forretning/industri (1812)
- KP Kommunalteknisk anlegg kombinert med parkering (1900)

§12-5. Nr. 2 - Samferdselsanlegg og teknisk infrastruktur

- SV Veg (2010)
- SKV Kjøreveg (2011)
- SGS Gang-/sykkelveg (2015)
- SVT Annen veggrunn - tekniske anlegg (2018)
- SVG Annen veggrunn - grøntareal (2019)
- SKH Kollektivholdeplass (2073)
- SPA Parkering (2080)
- SAA Annen veggrunn - grøntareal kombinert med friluftsmål (2900)

§12-5. Nr. 3 - Grønnstruktur

- GT Tursti (3031)
- GF Friområde (3040)
- GP Park (3050)
- GV Vegetasjonsskjerm (3060)

§12-5. Nr. 5 - Landbruks-, natur- og friluftsmål samt reindrift

- LNF Landbruks-, natur- og friluftsområder (5100)
- LL1 Landbruk, terrengtrondring/jordforbedring (5110)
- LL2 Landbruk, nydyrking/deponi (5110)
- LF Friluftsmål (5130)
- LS LNFR areal for spredt bolig- fritids- eller næringsbebyggelse, mv (5200)
- LN Naturvern (5300)

§12-5. Nr. 6 - Bruk og vern av sjø og vassdrag med tilhørende strandsone

- V Bruk og vern av sjø og vassdrag med tilhørende strandsone (6001)
- VN Naturområde (6600)
- VFV Friluftsområde i sjø og vassdrag (6710)

§12-6 - Hensynsoner

- H10 Nedslagsfelt drikkevann (110)
- H140 Frisikt (140)
- H190 Andre sikringsoner (190)
- H210 Ras- og skredfare (310)
- H320 Flomfare (320)
- H370 Høyspenningsanlegg (inkl høyspentkabler) (370)
- H530 Hensyn friluftsliv (530)
- H560 Bevaring naturmiljø (560)
- H720 Båndlegging etter lov om naturvern (720)
- H740 Båndlegging etter andre lover (740)

§12-7 - Bestemmelsesområder

- #001-010 Utforming rundt tunnel/bru, konstruksjoner og veg (1)
- #108-136 Kulturminner som søkes frigitt (2)
- #200-202 Midlertidige bygge- og anleggsområder
- #300 Restriksjonszone grunnvannsressurs (2)

Linjesymbol

- Plangrense
- Formålgrense
- Bestemmelsegrense
- Midlertidig bygge- og anleggsgrense
- Byggegrense (1211)
- Bebyggelse som forutsettes fjernet (1215)
- Frisiktlinje (1222)
- Regulert støyskjerm (1227)
- Bru (1252)
- Tunnel (1254)
- Grense for sikringszone
- Grense for faresone
- Grense for angitt hensynszone
- Grense for båndleggingszone

Punktsymboler

- Avkjørsel - både inn og utkjøring (1242)
- Tunnelåpning (1253)

Kartopplysninger

Kilde for basiskart: NOIS
 Dato for basiskart: 07.05.2020
 Koordinatsystem: EUREF89.NTM-10
 Høydegrunnlag: NN2000

Ekvidistanse: 1m
 Kartmålestokk: 1:1000 m

Revisjon	Dato	Saksnr.	Signatur

Detailregulering for

E6 Roterud-Storhove

Saksbehandling iht. plan- og bygningsloven

Kommunestyret sitt vedtak

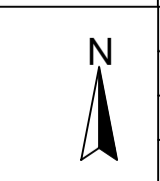
2. gangs offentlig ettersyn fra 27.01.2022 til 25.03.2022

1. gangs offentlig ettersyn fra 18.06.2021 til 05.09.2021

1. gangs behandling

Kunngjøring av oppstart av planarbeid

Dato	Saksnr.	Signatur
08.09.2022 og 24.11.2022		
17.06.2021		
02.07.2019		
Dato:	Utarbeidet av:	Tegningsnummer
20.05.2022	Norconsult	R08



PlanID: 2019p242
 Kartgrunnlag: FKB
 Kartreferanse: EUREF89.NTM-10
 Høydegrunnlag: NN2000



REGULERINGSENDRINGER				
NR	FORSLAGETS DATO	STADFESTET/ EGENGODKJ	MINDRE VES. VEDTATT	BESKRIVELSE
1	20.05.2022		01.06.2023	Mindre reguleringsendring for Detaljregulering E6 Roterud - Storhove
2				
3				
4				
5				

N134.7900
N134.7800
N134.7700
N134.7600
N134.7500
N134.74.00

Tegnforklaring

Reguleringsplan PBL 2008

- §12-5. Nr. 1 - Bebyggelse og anlegg**
- B Boligbebyggelse (1110)
- BU Undervisning (1162)
- BN Næringsbebyggelse (1300)
- LNF Næringsbebyggelse (1300)
- BI Industri (1340)
- BKT Øvrige kommunaltekniske anlegg (1560)
- BGU Grav- og urnelund (1700)
- BAA Kombineret bebyggelse og anleggsformål (1800)
- BKB Forretning/kontor/industri (1811)
- BFI Forretning/industri (1812)
- KP Kommunalteknisk anlegg kombinert med parkering (1900)
- §12-5. Nr. 2 - Samferdselsanlegg og teknisk infrastruktur**
- SV Veg (2010)
- SKV Kjøreveg (2011)
- SGS Gang-/sykkelveg (2015)
- SVT Annen veggrunn - tekniske anlegg (2018)
- SVG Annen veggrunn - grøntareal (2019)
- SKH Kollektivholdeplass (2073)
- SPA Parkering (2080)
- SAA Annen veggrunn - grøntareal kombinert med friluftsmål (2900)
- §12-5. Nr. 3 - Grønnstruktur**
- GT Tursti (3031)
- GF Friområde (3040)
- GP Park (3050)
- GV Vegetasjonsskjerm (3060)
- §12-5. Nr. 5 - Landbruks-, natur- og friluftsmål samt reindrift**
- LNF Landbruks-, natur- og friluftsområder (5100)
- LL1 Landbruk, terrengtrøndering/jordforbedring (5110)
- LL2 Landbruk, nydyrking/deponi (5110)
- LF Friluftsmål (5130)
- LS LNFR areal for spredt bolig- fritids- eller næringsbebyggelse, mv (5200)
- LN Naturvern (5300)

§12-5. Nr. 6 - Bruk og vern av sjø og vassdrag med tilhørende strandsone

- V Bruk og vern av sjø og vassdrag med tilhørende strandsone (6001)
- VN Naturområde (6600)
- VFV Friluftsområde i sjø og vassdrag (6710)

§12-6 - Hensynssoner

- H10 Nedslagsfelt drikkevann (110)
- H140 Frisikt (140)
- H190 Andre sikringssoner (190)
- H310 Ras- og skredfare (310)
- H320 Flomfare (320)
- H370 Høyspenningsanlegg (inkl høyspennkabler) (370)
- H530 Hensyn friluftsliv (530)
- H560 Bevaring naturmiljø (560)
- H720 Båndlegging etter lov om naturvern (720)
- H740 Båndlegging etter andre lover (740)

§12-7 - Bestemmelseområder

- #001-010 Utforming rundt tunnel/bru, konstruksjoner og veg (1)
- #108-136 Kulturminner som søkes frigitt (2)
- #200-202 Midlertidige bygge- og anleggsområder
- #300 Restriksjonssone grunnvannressurs (2)

Linjesymbol

- Plangrense
- Formålgrense
- Bestemmelsegrense
- Midlertidig bygge- og anleggsgrense
- Byggeline (1211)
- Bebyggelse som forutsettes fjernet (1215)
- Frisiktlinje (1222)
- Regulert støyskjerm (1227)
- Bru (1252)
- Tunnel (1254)
- Grense for sikringszone
- Grense for faresone
- Grense for angitt hensynssone
- Grense for båndleggingszone

Punktsymboler

- Avkjørsel - både inn og utkjøring (1242)
- Tunnelåpning (1253)

Kartopplysninger

Kilde for basiskart: NOIS
 Dato for basiskart: 07.05.2020
 Koordinatsystem: EUREF89.NTM-10
 Høydegrunnlag: NN2000

Ekvidistanse: 1m
 Kartmålestokk: 1:1000 m

Revisjon	Dato	Saksnr.	Signatur

Detaljregulering for

E6 Roterud-Storhove

Saksbehandling iht. plan- og bygningsloven

Kommunestyret sitt vedtak	Dato	Saksnr.	Signatur
2. gangs offentlig ettersyn fra 27.01.2022 til 25.03.2022	08.09.2022 og 24.11.2022		
1. gangs offentlig ettersyn fra 18.06.2021 til 05.09.2021			
1. gangs behandling	17.06.2021		
Kunngjøring av oppstart av planarbeid	02.07.2019		

		Dato: 20.05.2022	Utarbeidet av: Norconsult	Tegningsnummer: R09
--	--	------------------	---------------------------	---------------------



N134.7300

N134.7200

N134.7100

N134.7000

N134.6900

N134.6800

Tegnforklaring

Reguleringsplan PBL 2008
§12-5. Nr. 1 - Bebyggelse og anlegg

- B** Boligbebyggelse (1110)
- BU** Undervisning (1162)
- BN** Næringsbebyggelse (1300)
- LNF** Næringsbebyggelse (1300)
- BI** Industri (1340)
- BKT** Øvrige kommunaltekniske anlegg (1560)
- BGU** Grav- og urnelund (1700)
- BAA** Kombinert bebyggelse og anleggsformål (1800)
- BKB** Forretning/kontor/industri (1811)
- BFI** Forretning/industri (1812)
- KP** Kommunalteknisk anlegg kombinert med parkering (1900)

§12-5. Nr. 2 - Samferdselsanlegg og teknisk infrastruktur

- SV** Veg (2010)
- SKV** Kjøreveg (2011)
- SGS** Gang-/sykkelveg (2015)
- SVT** Annen veggrunn - tekniske anlegg (2018)
- SVG** Annen veggrunn - grøntareal (2019)
- SKH** Kollektivholdeplass (2073)
- SPA** Parkering (2080)
- SAA** Annen veggrunn - grøntareal kombinert med friluftsmål (2900)

§12-5. Nr. 3 - Grønnstruktur

- GT** Tursti (3031)
- GF** Friområde (3040)
- GP** Park (3050)
- GV** Vegetasjonsskjerm (3060)

§12-5. Nr. 5 - Landbruks-, natur- og friluftsmål samt reindrift

- LNF** Landbruks-, natur- og friluftsområder (5100)
- LL1** Landbruk, terrengarndering/jordforbedring (5110)
- LL2** Landbruk, nydyrking/deponi (5110)
- LF** Friluftsmål (5130)
- LS** LNFR areal for spredt bolig- fritids- eller næringsbebyggelse, mv (5200)
- LN** Naturvern (5300)

§12-5. Nr. 6 - Bruk og vern av sjø og vassdrag med tilhørende strandsone

- V** Bruk og vern av sjø og vassdrag med tilhørende strandsone (6001)
- VN** Naturområde (6600)
- VFV** Friluftsområde i sjø og vassdrag (6710)

§12-6 - Hensynssoner

- H110** Nedslagsfelt drikkevann (110)
- H140** Frisikt (140)
- H190** Andre sikringssoner (190)
- H310** Ras- og skredfare (310)
- H320** Flomfare (320)
- H370** Høyspenningsanlegg (inkl høyspentkabler) (370)
- H530** Hensyn friluftsliv (530)
- H560** Bevaring naturmiljø (560)
- H720** Båndlegging etter lov om naturvern (720)
- H740** Båndlegging etter andre lover (740)

§12-7 - Bestemmelseområder

- #001-010** Utforming rundt tunnel/bru, konstruksjoner og veg (1)
- #108-136** Kulturminner som søkes frigitt (2)
- #200-202** Midlertidige bygge- og anleggsområder
- #300** Restriksjonssone grunnvannsressurs (2)

Linjesymbol

- Plangrense
- Formålgrense
- Bestemmelsegrense
- Midlertidig bygge- og anleggsgrense
- Byggegrense (1211)
- Bebyggelse som forutsettes fjernet (1215)
- Frisiktlinje (1222)
- Regulert støyskjerm (1227)
- Bru (1252)
- Tunnel (1254)
- Grense for sikringsone
- Grense for faresone
- Grense for angitt hensynssone
- Grense for båndleggingsone

Punktsymboler

- Avkjørsel - både inn og utkjøring (1242)
- Tunnelåpning (1253)

Kartopplysninger

Kilde for basiskart: NOIS
 Dato for basiskart: 07.05.2020
 Koordinatsystem: EUREF89.NTM-10
 Høydegrunnlag: NN2000


Ekvidistanse: 1m
 Kartmålestokk: 1:1000 m

Revisjon	Dato	Saksnr.	Signatur

Detaljregulering for E6 Roterud-Storhove		PlanID: 2019p242 Kartgrunnlag: FKB Kartreferanse: EUREF89.NTM-10 Høydegrunnlag: NN2000
--	--	---

Saksbehandling iht. plan- og bygningsloven	Dato	Saksnr.	Signatur
Kommunestyret sitt vedtak	08.09.2022 og 24.11.2022		
2. gangs offentlig ettersyn fra 27.01.2022 til 25.03.2022			
1. gangs offentlig ettersyn fra 18.06.2021 til 05.09.2021			
1. gangs behandling	17.06.2021		
Kunngjøring av oppstart av planarbeid	02.07.2019		

		Dato: 20.05.2022	Utarbeidet av: Norconsult	Tegningsnummer: R10
--	--	------------------	---------------------------	---------------------



N134.7800
N134.7700
N134.7600
N134.7500
N134.7400
N134.7300

Tegnforklaring

Reguleringsplan PBL 2008
§12-5. Nr. 1 - Bebyggelse og anlegg

- B** Boligbebyggelse (1110)
- BU** Undervisning (1162)
- BN** Næringsbebyggelse (1300)
- LNF** Næringsbebyggelse (1300)
- BI** Industri (1340)
- BKT** Øvrige kommunaltekniske anlegg (1560)
- BGU** Grav- og urnelund (1700)
- BAA** Kombineret bebyggelse og anleggsformål (1800)
- BKB** Forretning/kontor/industri (1811)
- BFI** Forretning/industri (1812)
- KP** Kommunalteknisk anlegg kombinert med parkering (1900)

§12-5. Nr. 2 - Samferdselsanlegg og teknisk infrastruktur

- SV** Veg (2010)
- SKV** Kjøreveg (2011)
- SGS** Gang-/sykkelveg (2015)
- SVT** Annen veggrunn - tekniske anlegg (2018)
- SVG** Annen veggrunn - grøntareal (2019)
- SKH** Kollektivholdeplass (2073)
- SPA** Parkering (2080)
- SAA** Annen veggrunn - grøntareal kombinert med friluftsmål (2900)

§12-5. Nr. 3 - Grønnstruktur

- GT** Tursti (3031)
- GF** Friområde (3040)
- GP** Park (3050)
- GV** Vegetasjonsskjerm (3060)

§12-5. Nr. 5 - Landbruks-, natur- og friluftsmål samt reindrift

- LNF** Landbruks-, natur- og friluftsområder (5100)
- LL1** Landbruk, terrengarndering/jordforbedring (5110)
- LL2** Landbruk, nydyrking/deponi (5110)
- LF** Friluftsmål (5130)
- LS** LNFR areal for spredt bolig- fritids- eller næringsbebyggelse, mv (5200)
- LN** Naturvern (5300)

§12-5. Nr. 6 - Bruk og vern av sjø og vassdrag med tilhørende strandsone

- V** Bruk og vern av sjø og vassdrag med tilhørende strandsone (6001)
- VN** Naturområde (6600)
- VFV** Friluftsområde i sjø og vassdrag (6710)

§12-6 - Hensynssoner

- H10** Nedslagsfelt drikkevann (110)
- H140** Frisikt (140)
- H190** Andre sikringssoner (190)
- H310** Ras- og skredfare (310)
- H320** Flomfare (320)
- H370** Høyspenningsanlegg (inkl høyspentkabler) (370)
- H530** Hensyn friluftsliv (530)
- H560** Bevaring naturmiljø (560)
- H720** Båndlegging etter lov om naturvern (720)
- H740** Båndlegging etter andre lover (740)

§12-7 - Bestemmelseområder

- #001-010** Utforming rundt tunnel/bru, konstruksjoner og veg (1)
- #108-136** Kulturminner som søkes frigitt (2)
- #200-202** Midlertidige bygge- og anleggsområder
- #300** Restriksjonsone grunnvannressurs (2)

Linjesymbol

- Plangrense
- Formålgrense
- Bestemmelsegrense
- Midlertidig bygge- og anleggsgrense
- Byggegrense (1211)
- Bebyggelse som forutsettes fjernet (1215)
- Frisiktlinje (1222)
- Regulert støyskjerm (1227)
- Bru (1252)
- Tunnel (1254)
- Grense for sikringszone
- Grense for faresone
- Grense for angitt hensynssone
- Grense for båndleggingszone

Punktsymboler

- Avkjørsel - både inn og utkjøring (1242)
- Tunnelåpning (1253)

Kartopplysninger

Kilde for basiskart: NOIS
Dato for basiskart: 07.05.2020
Koordinatsystem: EUREF89.NTM-10
Høydegrunnlag: NN2000

Ekvidistanse: 1m
Kartmålestokk: 1:1000 m
0 25 50m

Revisjon	Dato	Saksnr.	Signatur


Detaljregulering for **E6 Roterud-Storhove**

PlanID: 2019p242
Kartgrunnlag: FKB
Kartreferanse: EUREF89.NTM-10
Høydegrunnlag: NN2000

Saksbehandling iht. plan- og bygningsloven	Dato	Saksnr.	Signatur
Kommunestyret sitt vedtak	08.09.2022 og 24.11.2022		
2. gangs offentlig ettersyn fra 27.01.2022 til 25.03.2022			
1. gangs offentlig ettersyn fra 18.06.2021 til 05.09.2021			
1. gangs behandling	17.06.2021		
Kunngjøring av oppstart av planarbeid	02.07.2019		

Lillehammer kommune
 NyeVeier

Dato: 20.05.2022
Utarbeidet av: Norconsult
Tegningsnummer: R11



Tegnforklaring

Reguleringsplan PBL 2008

§12-5. Nr. 1 - Bebyggelse og anlegg

- B Boligbebyggelse (1110)
- BU Undervisning (1162)
- BN Næringsbebyggelse (1300)
- LNF Næringsbebyggelse (1300)
- BI Industri (1340)
- BKT Øvrige kommunaltekniske anlegg (1560)
- BGU Grav- og urnelund (1700)
- BAA Kombineret bebyggelse og anleggsformål (1800)
- BKB Forretning/kontor/industri (1811)
- BFI Forretning/industri (1812)
- KP Kommunalteknisk anlegg kombinert med parkering (1900)

§12-5. Nr. 2 - Samferdselsanlegg og teknisk infrastruktur

- SV Veg (2010)
- SKV Kjøreveg (2011)
- SGS Gang-/sykkelveg (2015)
- SVT Annen veggrunn - tekniske anlegg (2018)
- SVG Annen veggrunn - grøntareal (2019)
- SKH Kollektivholdeplass (2073)
- SPA Parkering (2080)
- SAA Annen veggrunn - grøntareal kombinert med friluftsmål (2900)

§12-5. Nr. 3 - Grønnstruktur

- GT Tursti (3031)
- GF Friområde (3040)
- GP Park (3050)
- GV Vegetasjonsskjerm (3060)

§12-5. Nr. 5 - Landbruks-, natur- og friluftsmål samt reindrift

- LNF Landbruks-, natur- og friluftsområder (5100)
- LL1 Landbruk, terrengtrondring/jordforbedring (5110)
- LL2 Landbruk, nydyrking/deponi (5110)
- LF Friluftsmål (5130)
- LS LNFR areal for spredt bolig- fritids- eller næringsbebyggelse, mv (5200)
- LN Naturvern (5300)

§12-5. Nr. 6 - Bruk og vern av sjø og vassdrag med tilhørende strandsone

- V Bruk og vern av sjø og vassdrag med tilhørende strandsone (6001)
- VN Naturområde (6600)
- VFV Friluftsområde i sjø og vassdrag (6710)

§12-6 - Hensynssoner

- H110 Nedslagsfelt drikkevann (110)
- H140 Frisikt (140)
- H190 Andre sikringssoner (190)
- H210 Ras- og skredfare (310)
- H320 Flomfare (320)
- H370 Høyspeningsanlegg (inkl høyspentkabler) (370)
- H530 Hensyn friluftsliv (530)
- H560 Bevaring naturmiljø (560)
- H720 Båndlegging etter lov om naturvern (720)
- H740 Båndlegging etter andre lover (740)

§12-7 - Bestemmelseområder

- #001-010 Utforming rundt tunnel/bru, konstruksjoner og veg (1)
- #108-136 Kulturminner som søkes frigitt (2)
- #200-202 Midlertidige bygge- og anleggsområder
- #300 Restriksjonszone grunnvannressurs (2)

Linjesymbol

- Plangrense
- Formålgrense
- Bestemmelsegrense
- Midlertidig bygge- og anleggsgrense
- Byggegrense (1211)
- Bebyggelse som forutsettes fjernet (1215)
- Frisiktlinje (1222)
- Regulert støyskjerm (1227)
- Bru (1252)
- Tunnel (1254)
- Grense for sikringszone
- Grense for faresone
- Grense for angitt hensynssone
- Grense for båndleggingszone

Punktsymboler

- Avkjørsel - både inn og utkjøring (1242)
- Tunnelåpning (1253)

Kartopplysninger

Kilde for basiskart: NOIS
 Dato for basiskart: 07.05.2020
 Koordinatsystem: EUREF89.NTM-10
 Høydegrunnlag: NN2000

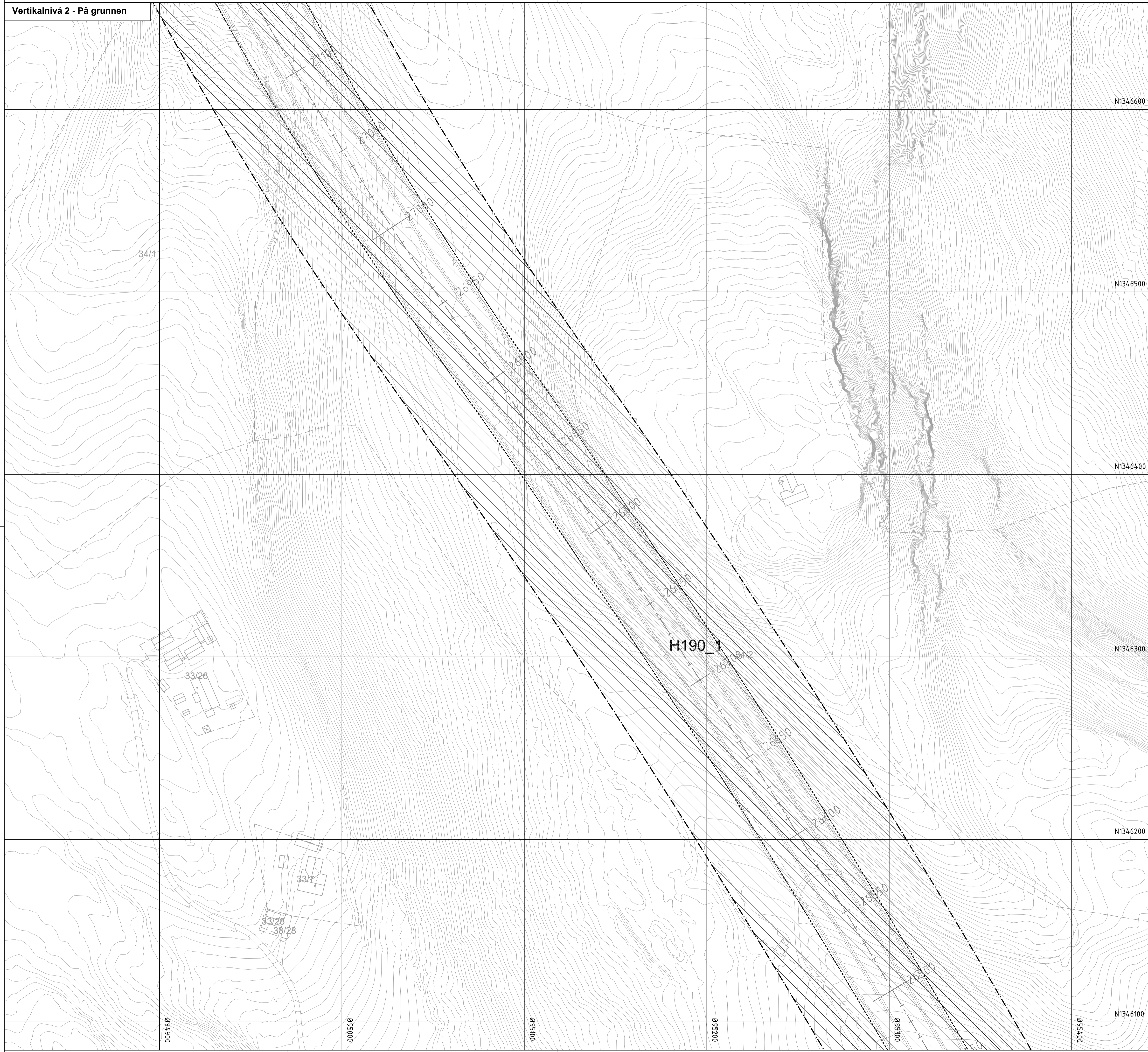
Ekvidistanse: 1m
 Kartmålestokk: 1:1000 m

Revisjon	Dato	Saksnr.	Signatur

Kartopplysninger Dato for basiskart: NOIS Dato for basiskart: 07.05.2020 Koordinatsystem: EUREF89.NTM-10 Høydegrunnlag: NN2000		PlanID: 2019p242 Kartgrunnlag: FKB Kartreferanse: EUREF89.NTM-10 Høydegrunnlag: NN2000
--	--	---

Saksbehandling iht. plan- og bygningsloven	Dato	Saksnr.	Signatur
Kommunestyret sitt vedtak	08.09.2022 og 24.11.2022		
2. gangs offentlig ettersyn fra 27.01.2022 til 25.03.2022			
1. gangs offentlig ettersyn fra 18.06.2021 til 05.09.2021			
1. gangs behandling	17.06.2021		
Kunngjøring av oppstart av planarbeid	02.07.2019		

		Dato: 20.05.2022	Utarbeidet av: Norconsult	Tegningsnummer: R12
--	--	------------------	---------------------------	---------------------



Tegnforklaring

Reguleringsplan PBL 2008

- §12-5. Nr. 1 - Bebyggelse og anlegg**
- B Boligbebyggelse (1110)
 - BU Undervisning (1162)
 - BN Næringsbebyggelse (1300)
 - LNF Næringsbebyggelse (1300)
 - BI Industri (1340)
 - BKT Øvrige kommunaltekniske anlegg (1560)
 - BGU Grav- og urnelund (1700)
 - BAA Kombineret bebyggelse og anleggsformål (1800)
 - BKB Forretning/kontor/industri (1811)
 - BFI Forretning/industri (1812)
 - KP Kommunalteknisk anlegg kombinert med parkering (1900)

- §12-5. Nr. 2 - Samferdselsanlegg og teknisk infrastruktur**
- SV Veg (2010)
 - SKV Kjøreveg (2011)
 - SGS Gang-/sykkelveg (2015)
 - SVT Annen veggrunn - tekniske anlegg (2018)
 - SVG Annen veggrunn - grøntareal (2019)
 - SKH Kollektivholdeplass (2073)
 - SPA Parkering (2080)
 - SAA Annen veggrunn - grøntareal kombinert med friluftsmål (2900)

- §12-5. Nr. 3 - Grønnstruktur**
- GT Tursti (3031)
 - GF Friområde (3040)
 - GP Park (3050)
 - GV Vegetasjonsskjerm (3060)

- §12-5. Nr. 5 - Landbruks-, natur- og friluftsmål samt reindrift**
- LNF Landbruks-, natur- og friluftsområder (5100)
 - LL1 Landbruk, terrengarondring/jordforbedring (5110)
 - LL2 Landbruk, nydyrking/deponi (5110)
 - LF Friluftsmål (5130)
 - LS LNFR areal for spredt bolig- fritids- eller næringsbebyggelse, mv (5200)
 - LN Naturvern (5300)

§12-5. Nr. 6 - Bruk og vern av sjø og vassdrag med tilhørende strandsone

- V Bruk og vern av sjø og vassdrag med tilhørende strandsone (6001)
- VN Naturområde (6600)
- VFV Friluftsområde i sjø og vassdrag (6710)

§12-6 - Hensynssoner

- H10 Nedslagsfelt drikkevann (110)
- H140 Frisikt (140)
- H190 Andre sikringssoner (190)
- H210 Ras- og skredfare (310)
- H320 Flomfare (320)
- H370 Høyspenningsanlegg (inkl høyspentkabler) (370)
- H530 Hensyn friluftsliv (530)
- H560 Bevaring naturmiljø (560)
- H720 Båndlegging etter lov om naturvern (720)
- H740 Båndlegging etter andre lover (740)

§12-7 - Bestemmelsesområder

- #001-010 Utforming rundt tunnel/bru, konstruksjoner og veg (1)
- #108-136 Kulturminner som søkes frigitt (2)
- #200-202 Midlertidige bygge- og anleggsområder
- #300 Restriksjonsone grunnvannsressurs (2)

Linjesymbol

- Plangrense
- Formålgrense
- Bestemmelsegrense
- Midlertidig bygge- og anleggsgrense
- Byggegrense (1211)
- Bebyggelse som forutsettes fjernet (1215)
- Frisiktlinje (1222)
- Regulert støyskjerm (1227)
- Bru (1252)
- Tunnel (1254)
- Grense for sikringszone
- Grense for faresone
- Grense for angitt hensynssone
- Grense for båndleggingszone

Punktsymboler

- Avkjørsel - både inn og utkjøring (1242)
- Tunnelåpning (1253)

Kartopplysninger

Kilde for basiskart: NOIS
 Dato for basiskart: 07.05.2020
 Koordinatsystem: EUREF89.NTM-10
 Høydegrunnlag: NN2000

Ekvidistanse: 1m
 Kartmålestokk: 1:1000 m

Revisjon	Dato	Saksnr.	Signatur

Detaljregulering for

E6 Roterud-Storhove


PlanID: 2019p242
 Kartgrunnlag: FKB
 Kartreferanse: EUREF89.NTM-10
 Høydegrunnlag: NN2000

Saksbehandling iht. plan- og bygningsloven	Dato	Saksnr.	Signatur
Kommunestyret sitt vedtak	08.09.2022 og 24.11.2022		
2. gangs offentlig ettersyn fra 27.01.2022 til 25.03.2022			
1. gangs offentlig ettersyn fra 18.06.2021 til 05.09.2021			
1. gangs behandling	17.06.2021		
Kunngjøring av oppstart av planarbeid	02.07.2019		

Kommunestyret sitt vedtak	Dato	Saksnr.	Signatur
2. gangs offentlig ettersyn fra 27.01.2022 til 25.03.2022	08.09.2022 og 24.11.2022		
1. gangs offentlig ettersyn fra 18.06.2021 til 05.09.2021			
1. gangs behandling	17.06.2021		
Kunngjøring av oppstart av planarbeid	02.07.2019		



NyeVeier
 20.05.2022
 Utarbeidet av: Norconsult
 Tegningsnummer: R13



Tegnforklaring

Reguleringsplan PBL 2008

§12-5. Nr. 1 - Bebyggelse og anlegg

- B Boligbebyggelse (1110)
- BU Undervisning (1162)
- BN Næringsbebyggelse (1300)
- LNF Næringsbebyggelse (1300)
- BI Industri (1340)
- BKT Øvrige kommunaltekniske anlegg (1560)
- BGV Grav- og urnelund (1700)
- BAA Kombineret bebyggelse og anleggsformål (1800)
- BKB Forretning/kontor/industri (1811)
- BFI Forretning/industri (1812)
- KP Kommunalteknisk anlegg kombinert med parkering (1900)

§12-5. Nr. 2 - Samferdselsanlegg og teknisk infrastruktur

- SV Veg (2010)
- SKV Kjøreveg (2011)
- SGS Gang-/sykkelveg (2015)
- SVT Annen veggrunn - tekniske anlegg (2018)
- SVG Annen veggrunn - grøntareal (2019)
- SKH Kollektivholdeplass (2073)
- SPA Parkering (2080)
- SAA Annen veggrunn - grøntareal kombinert med friluftsmål (2900)

§12-5. Nr. 3 - Grønnstruktur

- GT Tursti (3031)
- GF Friområde (3040)
- GP Park (3050)
- GV Vegetasjonsskjerm (3060)

§12-5. Nr. 5 - Landbruks-, natur- og friluftsmål samt reindrift

- LNF Landbruks-, natur- og friluftsområde (5100)
- LL1 Landbruk, terrengrondring/jordforbedring (5110)
- LL2 Landbruk, nydyrking/deponi (5110)
- LF Friluftsmål (5130)
- LS LNFR areal for spredt bolig- fritids- eller næringsbebyggelse, mv (5200)
- LN Naturvern (5300)

§12-5. Nr. 6 - Bruk og vern av sjø og vassdrag med tilhørende strandsone

- V Bruk og vern av sjø og vassdrag med tilhørende strandsone (6001)
- VN Naturområde (6600)
- VFV Friluftsområde i sjø og vassdrag (6710)

§12-6 - Hensynsoner

- H110 Nedslagsfelt drikkevann (110)
- H140 Frisikt (140)
- H190 Andre sikringssoner (190)
- H210 Ras- og skredfare (310)
- H320 Flomfare (320)
- H370 Høyspenningsanlegg (inkl høyspentkabler) (370)
- H530 Hensyn friluftsliv (530)
- H560 Bevaring naturmiljø (560)
- H720 Båndlegging etter lov om naturvern (720)
- H740 Båndlegging etter andre lover (740)

§12-7 - Bestemmelsesområder

- #001-010 Utforming rundt tunnel/bru, konstruksjoner og veg (1)
- #108-136 Kulturminner som søkes frigitt (2)
- #200-202 Midlertidige bygge- og anleggsområder
- #300 Restriksjonssone grunnvannsressurs (2)

Linjesymbol

- Plangrense
- Formålgrense
- Bestemmelsegrense
- Midlertidig bygge- og anleggsgrense
- Byggegrense (1211)
- Bebyggelse som forutsettes fjernet (1215)
- Frisiktlinje (1222)
- Regulert støyskjerm (1227)
- Bru (1252)
- Tunnel (1254)
- Grense for sikringszone
- Grense for faresone
- Grense for angitt hensynszone
- Grense for båndleggingszone

Punktsymboler

- Avkjørsel - både inn og utkjøring (1242)
- Tunnelåpning (1253)

Kartopplysninger

Kilde for basiskart: NOIS
 Dato for basiskart: 07.05.2020
 Koordinatsystem: EUREF89.NTM-10
 Høydegrunnlag: NN2000

Ekvidistanse: 1m
 Kartmålestokk: 1:1000 m

Revisjon	Dato	Saksnr.	Signatur

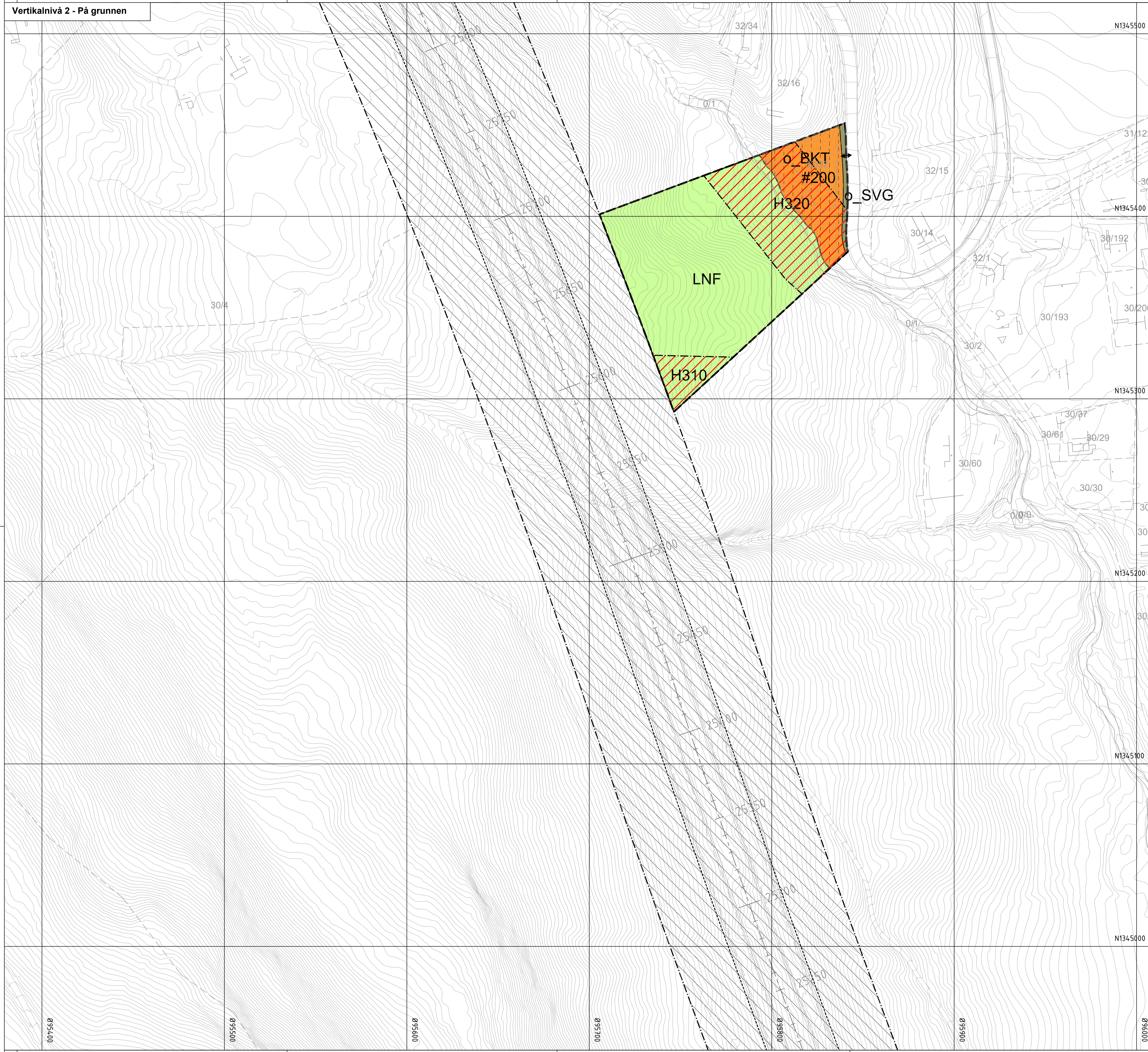
Detaljregulering for

E6 Roterud-Storhove

Saksbehandling iht. plan- og bygningsloven

Kommunestyret sitt vedtak	Dato	Saksnr.	Signatur
2. gangs offentlig ettersyn fra 27.01.2022 til 25.03.2022	08.09.2022 og 24.11.2022		
1. gangs offentlig ettersyn fra 18.06.2021 til 05.09.2021			
1. gangs behandling	17.06.2021		
Kunngjøring av oppstart av planarbeid	02.07.2019		

		Dato: 20.05.2022	Utarbeidet av: Norconsult	Tegningsnummer: R14
--	--	------------------	---------------------------	---------------------



Tegnforklaring

Reguleringsplan PBL 2008
§12-5. Nr. 1 - Bebyggelse og anlegg

- B Boligbebyggelse (1110)
- BU Undervisning (1162)
- BN Næringsbebyggelse (1300)
- LNF Næringsbebyggelse (1300)
- BI Industri (1340)
- BKT Øvrige kommunaltekniske anlegg (1560)
- BGV Grav- og urnelund (1700)
- BAA Kombineret bebyggelse og anleggsformål (1800)
- BKB Forretning/kontor/industri (1811)
- BFI Forretning/industri (1812)
- KP Kommunalteknisk anlegg kombinert med parkering (1900)

§12-5. Nr. 2 - Samferdselsanlegg og teknisk infrastruktur

- SV Veg (2010)
- SKV Kjøreveg (2011)
- SGS Gang-/sykkelveg (2015)
- SVT Annen veggrunn - tekniske anlegg (2018)
- SVG Annen veggrunn - grøntareal (2019)
- SKH Kollektivholdeplass (2073)
- SPA Parkering (2080)
- SAA Annen veggrunn - grøntareal kombinert med friluftsmål (2900)

§12-5. Nr. 3 - Grønnstruktur

- GT Tursti (3031)
- GF Friområde (3040)
- GP Park (3050)
- GV Vegetasjonsskjerm (3060)

§12-5. Nr. 5 - Landbruks-, natur- og friluftsmål samt reindrift

- LNF Landbruks-, natur- og friluftsområder (5100)
- LL1 Landbruk, terrengrotter/ordforbedring (5110)
- LL2 Landbruk, nydyrking/deponi (5110)
- LF Friluftsmål (5130)
- LS LNFR areal for spredt bolig- fritids- eller næringsbebyggelse, mv (5200)
- LN Naturvern (5300)

§12-5. Nr. 6 - Bruk og vern av sjø og vassdrag med tilhørende strandsone

- V Bruk og vern av sjø og vassdrag med tilhørende strandsone (6001)
- VN Naturområde (6600)
- VFV Friluftsområde i sjø og vassdrag (6710)

§12-6 - Hensynssoner

- H110 Nedslagsfelt drikkevann (110)
- H140 Frisikt (140)
- H190 Andre sikringssoner (190)
- H310 Ras- og skredfare (310)
- H320 Flomfare (320)
- H370 Høyspeningsanlegg (inkl høyspentkabler) (370)
- H530 Hensyn friluftsliv (530)
- H560 Bevaring naturmiljø (560)
- H720 Båndlegging etter lov om naturvern (720)
- H740 Båndlegging etter andre lover (740)

§12-7 - Bestemmelsesområder

- #001-010 Utforming rundt tunnel/bru, konstruksjoner og veg (1)
- #108-136 Kulturminner som søkes frigitt (2)
- #200-202 Midlertidige bygge- og anleggsområder
- #300 Restriksjonszone grunnvannressurs (2)

Linjesymbol

- Plangrense
- Formålgrense
- Bestemmelsegrense
- Midlertidig bygge- og anleggsgrense
- Byggegrense (1211)
- Bebyggelse som forutsettes fjernet (1215)
- Frisiktlinje (1222)
- Regulert støyskjerm (1227)
- Bru (1252)
- Tunnel (1254)
- Grense for sikringszone
- Grense for faresone
- Grense for angitt hensynssone
- Grense for båndleggingszone

Punktsymboler

- Avkjørsel - både inn og utkjøring (1242)
- Tunnelåpning (1253)

Kartopplysninger

Kilde for basiskart: NOIS
 Dato for basiskart: 07.05.2020
 Koordinatsystem: EUREF89.NTM-10
 Høydegrunnlag: NN2000

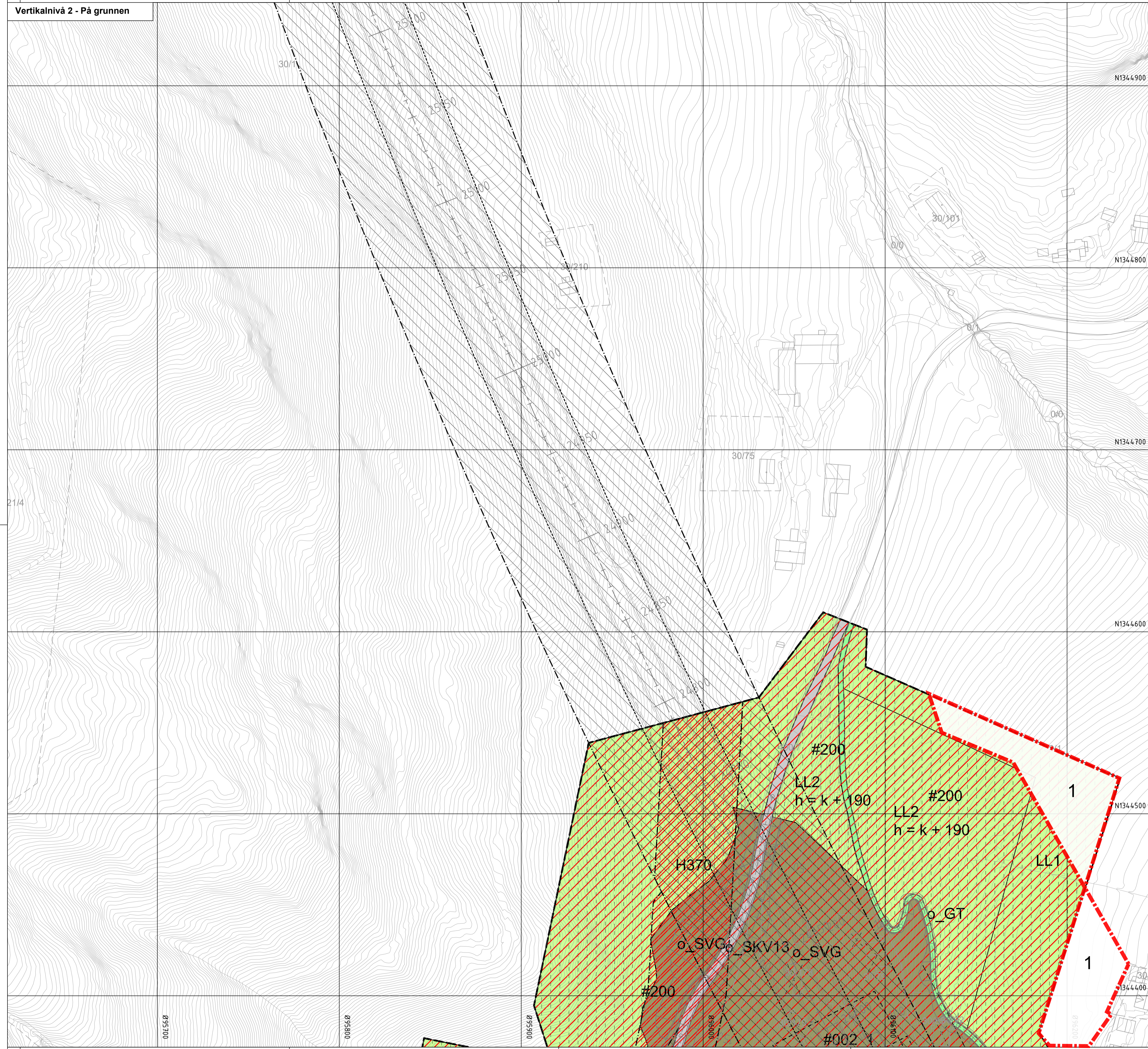
Ekvidistanse: 1m
 Kartmålestokk: 1:1000 m

Revisjon	Dato	Saksnr.	Signatur

Detaljregulering for	PlanID:	2019p242
E6 Roterud-Storhove	Kartgrunnlag:	FKB
	Kartreferanse:	EUREF89.NTM-10
	Høydegrunnlag:	NN2000

Saksbehandling iht. plan- og bygningsloven	Dato	Saksnr.	Signatur
Kommunestyret sitt vedtak	08.09.2022 og 24.11.2022		
2. gangs offentlig ettersyn fra 27.01.2022 til 25.03.2022			
1. gangs offentlig ettersyn fra 18.06.2021 til 05.09.2021			
1. gangs behandling	17.06.2021		
Kunngjøring av oppstart av planarbeid	02.07.2019		

		Dato: 20.05.2022	Utarbeidet av: Norconsult	Tegningsnummer: R15
--	--	------------------	---------------------------	---------------------



Tegnforklaring

Reguleringsplan PBL 2008 §12-5. Nr. 1 - Bebyggelse og anlegg

- B Boligbebyggelse (1110)
- BU Undervisning (1162)
- BN Næringsbebyggelse (1300)
- LNF Næringsbebyggelse (1300)
- BI Industri (1340)
- BKT Øvrige kommunaltekniske anlegg (1560)
- BGU Grav- og urnelund (1700)
- BAA Kombineret bebyggelse og anleggsformål (1800)
- BKB Forretning/kontor/industri (1811)
- BFI Forretning/industri (1812)
- KP Kommunalteknisk anlegg kombinert med parkering (1900)

§12-5. Nr. 2 - Samferdselsanlegg og teknisk infrastruktur

- SV Veg (2010)
- SKV Kjøreveg (2011)
- SGS Gang-/sykkelveg (2015)
- SVT Annen veggrunn - tekniske anlegg (2018)
- SVG Annen veggrunn - grøntareal (2019)
- SKH Kollektivholdeplass (2073)
- SPA Parkering (2080)
- SAA Annen veggrunn - grøntareal kombinert med friluftsmål (2900)

§12-5. Nr. 3 - Grønnstruktur

- GT Tursti (3031)
- GF Friområde (3040)
- GP Park (3050)
- GV Vegetasjonsskjerm (3060)

§12-5. Nr. 5 - Landbruks-, natur- og friluftsmål samt reindrift

- LNF Landbruks-, natur- og friluftsmål (5100)
- LL1 Landbruk, terrengtronding/jordforbedring (5110)
- LL2 Landbruk, nydyrking/deponi (5110)
- LF Friluftsmål (5130)
- LS LNFR areal for spredt bolig- fritids- eller næringsbebyggelse, mv (5200)
- LN Naturvern (5300)

§12-5. Nr. 6 - Bruk og vern av sjø og vassdrag med tilhørende strandsone

- V Bruk og vern av sjø og vassdrag med tilhørende strandsone (6001)
- VN Naturområde (6600)
- VFV Friluftsområde i sjø og vassdrag (6710)

§12-6 - Hensynssoner

- H110 Nedslagsfelt drikkevann (110)
- H140 Frisikt (140)
- H190 Andre sikringssoner (190)
- H310 Ras- og skredfare (310)
- H320 Flomfare (320)
- H370 Høyspeningsanlegg (inkl høyspentkabler) (370)
- H530 Hensyn friluftsliv (530)
- H560 Bevaring naturmiljø (560)
- H720 Båndlegging etter lov om naturvern (720)
- H740 Båndlegging etter andre lover (740)

§12-7 - Bestemmelseområder

- #001-010 Utforming rundt tunnel/bru, konstruksjoner og veg (1)
- #108-136 Kulturminner som søkes frigitt (2)
- #200-202 Midlertidige bygge- og anleggsområder
- #300 Restriksjonsområde grunnvannressurs (2)

Linjesymbol

- Plangrense
- Formålgrense
- Bestemmelsegrense
- Midlertidig bygge- og anleggsgrense
- Byggegrense (1211)
- Bebyggelse som forutsettes fjernet (1215)
- Frisiktlinje (1222)
- Regulert støyskjerm (1227)
- Bru (1252)
- Tunnel (1254)
- Grense for sikringszone
- Grense for faresone
- Grense for angitt hensynssone
- Grense for båndleggingszone

Punktsymboler

- Avkjørsel - både inn og utkjøring (1242)
- Tunnelåpning (1253)

Kartopplysninger

Kilde for basiskart: NOIS
 Dato for basiskart: 07.05.2020
 Koordinatsystem: EUREF89.NTM-10
 Høydegrunnlag: NN2000

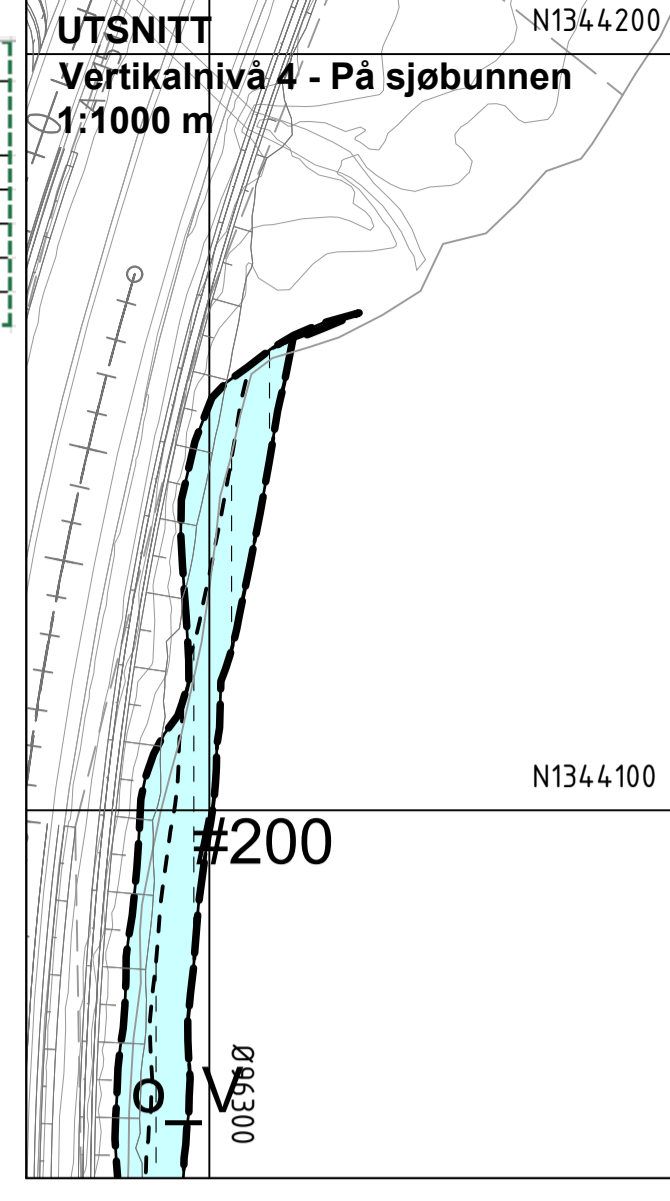
Ekvidistanse: 1m
 Kartmålestokk: 1:1000 m

Revisjon	Dato	Saksnr.	Signatur

Detaljregulering for E6 Roterud-Storhove		PlanID: 2019p242 Kartgrunnlag: FKB Kartreferanse: EUREF89.NTM-10 Høydegrunnlag: NN2000
--	--	---

Saksbehandling iht. plan- og bygningsloven	Dato	Saksnr.	Signatur
Kommunestyret sitt vedtak	08.09.2022 og 24.11.2022		
2. gangs offentlig ettersyn fra 27.01.2022 til 25.03.2022			
1. gangs offentlig ettersyn fra 18.06.2021 til 05.09.2021			
1. gangs behandling	17.06.2021		
Kunngjøring av oppstart av planarbeid	02.07.2019		

REGULERINGSENDRINGER				
NR	FORSLAGETS DATO	STADFESTET/ EGENGODKJ	MINDRE VES. VEDTATT	BESKRIVELSE
1	20.05.2022		01.06.2023	Mindre reguleringsendring for Detaljregulering E6 Roterud - Storhove
2				
3				
4				
5				



Tegnforklaring

Reguleringsplan PBL 2008

§12-5. Nr. 1 - Bebyggelse og anlegg

- B Boligbebyggelse (1110)
- BU Undervisning (1162)
- BN Næringsbebyggelse (1300)
- LNF Næringsbebyggelse (1300)
- BI Industri (1340)
- BKT Øvrige kommunaltekniske anlegg (1560)
- BGU Grav- og urnelund (1700)
- BAA Kombineret bebyggelse og anleggsformål (1800)
- BKB Forretning/kontor/industri (1811)
- BFI Forretning/industri (1812)
- KP Kommunalteknisk anlegg kombinert med parkering (1900)

§12-5. Nr. 2 - Samferdselsanlegg og teknisk infrastruktur

- SV Veg (2010)
- SKV Kjøreveg (2011)
- SGS Gang-/sykkelveg (2015)
- SVT Annen veggrunn - tekniske anlegg (2018)
- SVG Annen veggrunn - grøntareal (2019)
- SKH Kollektivholdeplass (2073)
- SPA Parkering (2080)
- SAA Annen veggrunn - grøntareal kombinert med friluftsmål (2900)

§12-5. Nr. 3 - Grønnstruktur

- GT Tursti (3031)
- GF Friområde (3040)
- GP Park (3050)
- GV Vegetasjonsskjerm (3060)

§12-5. Nr. 5 - Landbruks-, natur- og friluftsmål samt reindrift

- LNF Landbruks-, natur- og friluftsmål (5100)
- LL1 Landbruk, terrengrondering/jordforbedring (5110)
- LL2 Landbruk, nydyrking/deponi (5110)
- LF Friluftsmål (5130)
- LS LNFR areal for spredt bolig- fritids- eller næringsbebyggelse, mv (5200)
- LN Naturvern (5300)

§12-5. Nr. 6 - Bruk og vern av sjø og vassdrag med tilhørende strandsone

- V Bruk og vern av sjø og vassdrag med tilhørende strandsone (6001)
- VN Naturområde (6600)
- VFV Friluftsområde i sjø og vassdrag (6710)

§12-6 - Hensynssoner

- H110 Nedslagsfelt drikkevann (110)
- H140 Frisikt (140)
- H190 Andre sikringssoner (190)
- H310 Ras- og skredfare (310)
- H320 Flomfare (320)
- H370 Høyspenningsanlegg (inkl høyspentkabler) (370)
- H530 Hensyn friluftsliv (530)
- H560 Bevaring naturmiljø (560)
- H720 Båndlegging etter lov om naturvern (720)
- H740 Båndlegging etter andre lover (740)

§12-7 - Bestemmelsesområder

- #001-010 Utforming rundt tunnel/bru, konstruksjoner og veg (1)
- #108-136 Kulturminner som søkes frigitt (2)
- #200-202 Midlertidige bygge- og anleggsområder
- #300 Restriksjonsone grunnvannssjurs (2)

Linjesymbol

- Plangrense
- Formålgrense
- Bestemmelsegrense
- Midlertidig bygge- og anleggsgrense
- Byggegrense (1211)
- Byggelse som forutsettes fjernet (1215)
- Frisiktlinje (1222)
- Regulert støyskjerm (1227)
- Bru (1252)
- Tunnel (1254)
- Grense for sikringszone
- Grense for faresone
- Grense for angitt hensynszone
- Grense for båndleggingszone

Punktsymboler

- Avkjørsel - både inn og utkjøring (1242)
- Tunnelåpning (1253)

Kartopplysninger

Kilde for basiskart: NOIS
 Dato for basiskart: 07.05.2020
 Koordinatsystem: EUREF89.NTM-10
 Høydegrunnlag: NN2000

Ekvidistanse: 1m
 Kartmålestokk: 1:1000 m

Revisjon	Dato	Saksnr.	Signatur

Detailregulering for

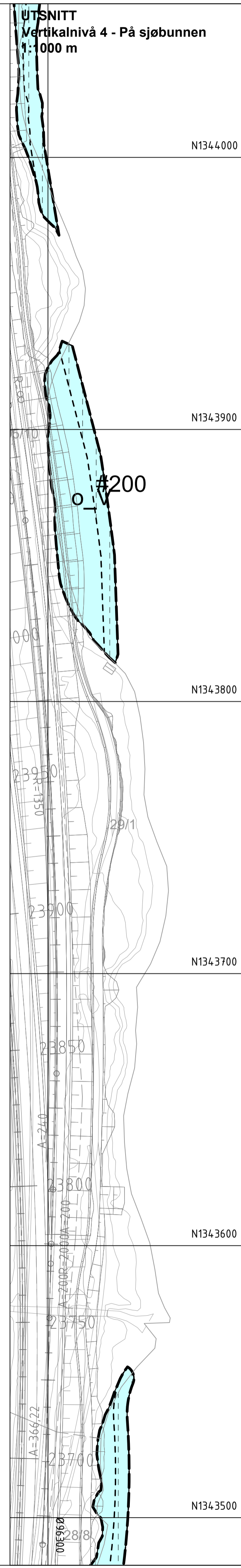
E6 Roterud-Storhove

Saksbehandling iht. plan- og bygningsloven

Kommunestyret sitt vedtak	Dato	Saksnr.	Signatur
2. gangs offentlig ettersyn fra 27.01.2022 til 25.03.2022	08.09.2022 og 24.11.2022		
1. gangs offentlig ettersyn fra 18.06.2021 til 05.09.2021			
1. gangs behandling	17.06.2021		
Kunngjøring av oppstart av planarbeid	02.07.2019		

Kunngjøring av oppstart av planarbeid

Dato	Utarbeidet av	Tegningsnummer
20.05.2022	Norconsult	R17



Tegnforklaring

Reguleringsplan PBL 2008	§12-5. Nr. 6 - Bruk og vern av sjø og vassdrag med tilhørende strandsone
§12-5. Nr. 1 - Bebyggelse og anlegg	§12-6 - Hensynssoner
B Boligbebyggelse (1110)	V Bruk og vern av sjø og vassdrag med tilhørende strandsone (6001)
BU Undervisning (1162)	VN Naturområde (6600)
BN Næringsbebyggelse (1300)	VNFV Friluftsområde i sjø og vassdrag (6710)
LNF Næringsbebyggelse (1300)	
BN Industri (1340)	
BKT Øvrige kommunaltekniske anlegg (1560)	
BGU Grav- og urnelund (1700)	
BAA Kombineret bebyggelse og anleggsformål (1800)	
BKB Forretning/kontor/industri (1811)	
BFI Forretning/industri (1812)	
KP Kommunalteknisk anlegg kombinert med parkering (1900)	
§12-5. Nr. 2 - Samferdselsanlegg og teknisk infrastruktur	
SV Veg (2010)	
SKV Kjøreveg (2011)	
SGS Gang-/sykkelveg (2015)	
SVT Annen veggrunn - tekniske anlegg (2018)	
SVG Annen veggrunn - grøntareal (2019)	
SKH Kollektivholdeplass (2073)	
SPA Parkering (2080)	
SAA Annen veggrunn - grøntareal kombinert med friluftsmål (2900)	
§12-5. Nr. 3 - Grønnstruktur	
GT Tursti (3031)	
GF Friområde (3040)	
GP Park (3050)	
GV Vegetasjonsskjerm (3060)	
§12-5. Nr. 5 - Landbruks-, natur- og friluftsmål samt reindrift	
LNF Landbruks-, natur- og friluftsområder (5100)	
LL1 Landbruk, terrengarondring/jordforbedring (5110)	
LL2 Landbruk, nydyrking/deponi (5110)	
LF Friluftsmål (5130)	
LS LNFR areal for spredt bolig- fritids- eller næringsbebyggelse, mv (5200)	
LN Naturvern (5300)	

Kartopplysninger

Kilde for basiskart: NOIS
 Dato for basiskart: 07.05.2020
 Koordinatsystem: EUREF89.NTM-10
 Høydegrunnlag: NN2000

Ekvidistanse: 1m
 Kartmålestokk: 1:1000 m

Revisjon	Dato	Saksnr.	Signatur

PlanID: 2019p242
 Kartgrunnlag: FKB
 Kartreferanse: EUREF89.NTM-10
 Høydegrunnlag: NN2000

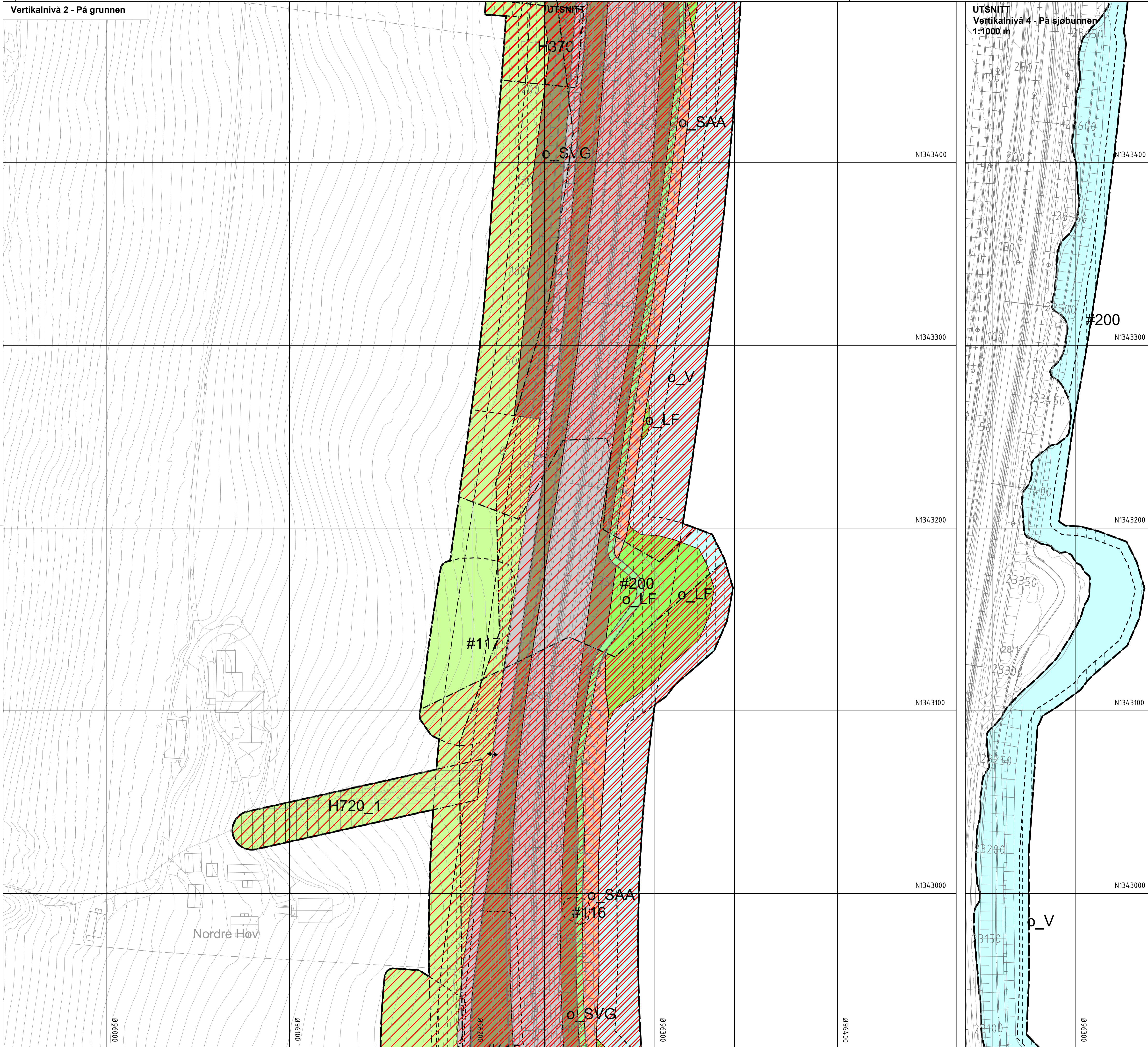
E6 Roterud-Storhove

Saksbehandling iht. plan- og bygningsloven	Dato	Saksnr.	Signatur
Kommunestyret sitt vedtak	08.09.2022 og 24.11.2022		
2. gangs offentlig ettersyn fra 27.01.2022 til 25.03.2022			
1. gangs offentlig ettersyn fra 18.06.2021 til 05.09.2021			
1. gangs behandling	17.06.2021		
Kunngjøring av oppstart av planarbeid	02.07.2019		

Date: 20.05.2022
 Utarbeidet av: Norconsult
 Tegningsnummer: R18

Vertikalnivå 2 - På grunnen

UTSNITT
Vertikalnivå 4 - På sjøbunnen
1:1000 m



Tegnforklaring

Reguleringsplan PBL 2008

- §12-5. Nr. 1 - Bebyggelse og anlegg**
- B Boligbebyggelse (1110)
 - BU Undervisning (1162)
 - BN Næringsbebyggelse (1300)
 - LNF Næringsbebyggelse (1300)
 - BI Industri (1340)
 - BKT Øvrige kommunaltekniske anlegg (1560)
 - BGU Grav- og urnelund (1700)
 - BAA Kombineret bebyggelse og anleggsformål (1800)
 - BKB Forretning/kontor/industri (1811)
 - BFI Forretning/industri (1812)
 - KP Kommunalteknisk anlegg kombinert med parkering (1900)
- §12-5. Nr. 2 - Samferdselsanlegg og teknisk infrastruktur**
- SV Veg (2010)
 - SKV Kjøreveg (2011)
 - SGS Gang-/sykkelveg (2015)
 - SVT Annen veggrunn - tekniske anlegg (2018)
 - SVG Annen veggrunn - grøntareal (2019)
 - SKH Kollektivholdeplass (2073)
 - SPA Parkering (2080)
 - SAA Annen veggrunn - grøntareal kombinert med friluftsmål (2900)
- §12-5. Nr. 3 - Grønnstruktur**
- GT Tursti (3031)
 - GF Friområde (3040)
 - GP Park (3050)
 - GV Vegetasjonsskjerm (3060)
- §12-5. Nr. 5 - Landbruks-, natur- og friluftsmål samt reindrift**
- LNF Landbruks-, natur- og friluftsområder (5100)
 - LL1 Landbruk, terrengarrangering/jordforbedring (5110)
 - LL2 Landbruk, nydyrking/deponi (5110)
 - LF Friluftsmål (5130)
 - LS LNFR areal for spredt bolig- fritids- eller næringsbebyggelse, mv (5200)
 - LN Naturvern (5300)

§12-5. Nr. 6 - Bruk og vern av sjø og vassdrag med tilhørende strandsone

- V Bruk og vern av sjø og vassdrag med tilhørende strandsone (6001)
- VN Naturområde (6600)
- VFV Friluftsområde i sjø og vassdrag (6710)

§12-6 - Hensynsområder

- H110 Nedslagsfelt drikkevann (110)
- H140 Frisikt (140)
- H190 Andre sikringsoner (190)
- H210 Ras- og skredfare (310)
- H320 Flomfare (320)
- H370 Høyspenningsanlegg (inkl høyspentkabler) (370)
- H530 Hensyn friluftsliv (530)
- H560 Bevaring naturmiljø (560)
- H720 Båndlegging etter lov om naturvern (720)
- H740 Båndlegging etter andre lover (740)

§12-7 - Bestemmelseområder

- #001-010 Utforming rundt tunnel/bru, konstruksjoner og veg (1)
- #108-136 Kulturminner som søkes frigitt (2)
- #200-202 Midlertidige bygge- og anleggsområder
- #300 Restriksjonsområde grunnvannsressurs (2)

Linjesymbol

- Plangrense
- Formålgrense
- Bestemmelsegrense
- Midlertidig bygge- og anleggsgrense
- Byggegrense (1211)
- Byggelse som forutsettes fjernet (1215)
- Frisiktlinje (1222)
- Regulert støyskjerm (1227)
- Bru (1252)
- Tunnel (1254)
- Grense for sikringszone
- Grense for faresone
- Grense for angitt hensynsområde
- Grense for båndleggingszone

Punktsymboler

- Avkjørsel - både inn og utkjøring (1242)
- Tunnelåpning (1253)

Kartopplysninger

Kilde for basiskart: NOIS
Dato for basiskart: 07.05.2020
Koordinatsystem: EUREF89.NTM-10
Høydegrunnlag: NN2000

Ekvidistanse: 1m
Kartmålestokk: 1:1000 m
0 25 50m

Revisjon	Dato	Saksnr.	Signatur

Detaljregulering for

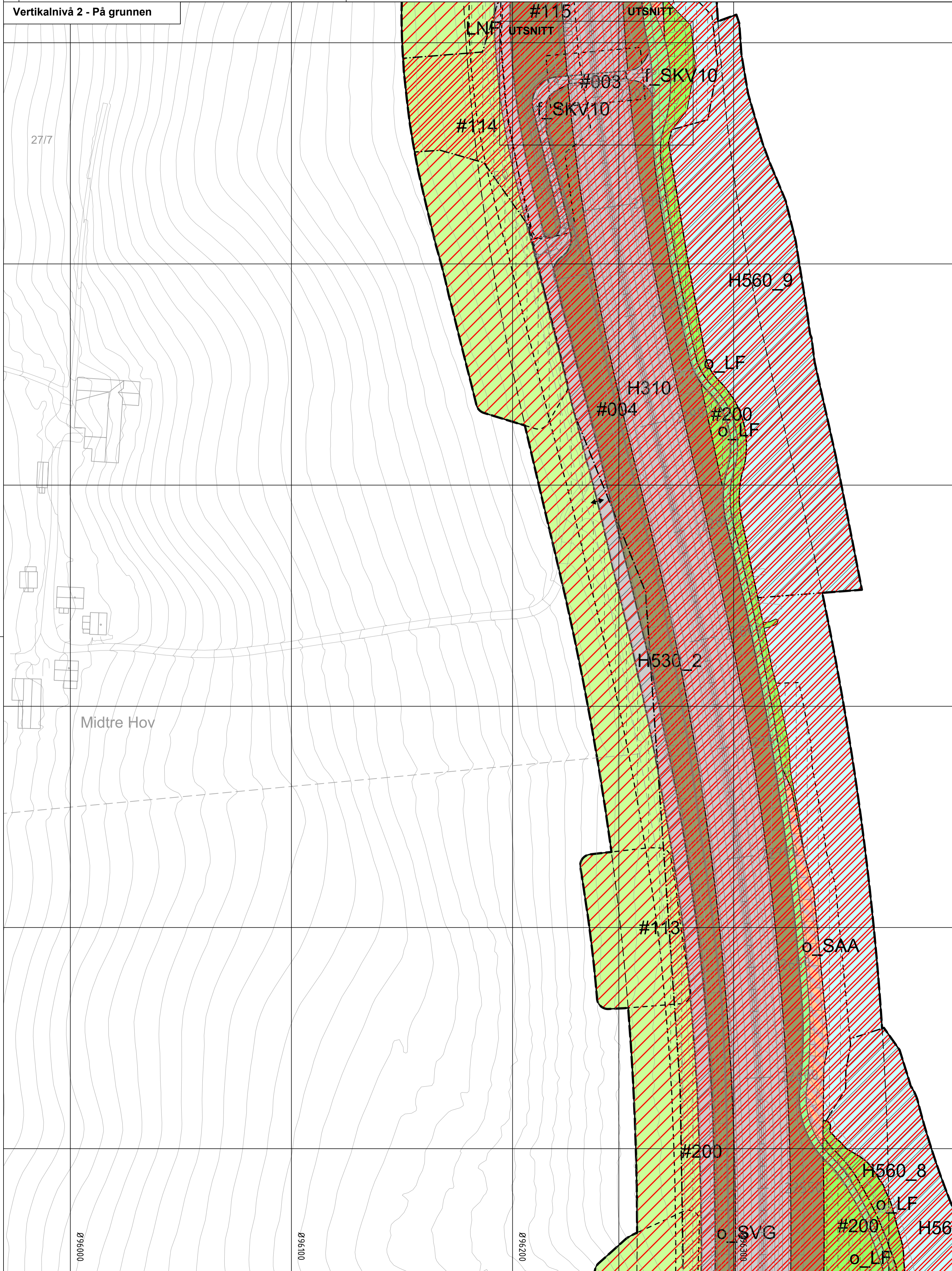
E6 Roterud-Storhove

Saksbehandling iht. plan- og bygningsloven

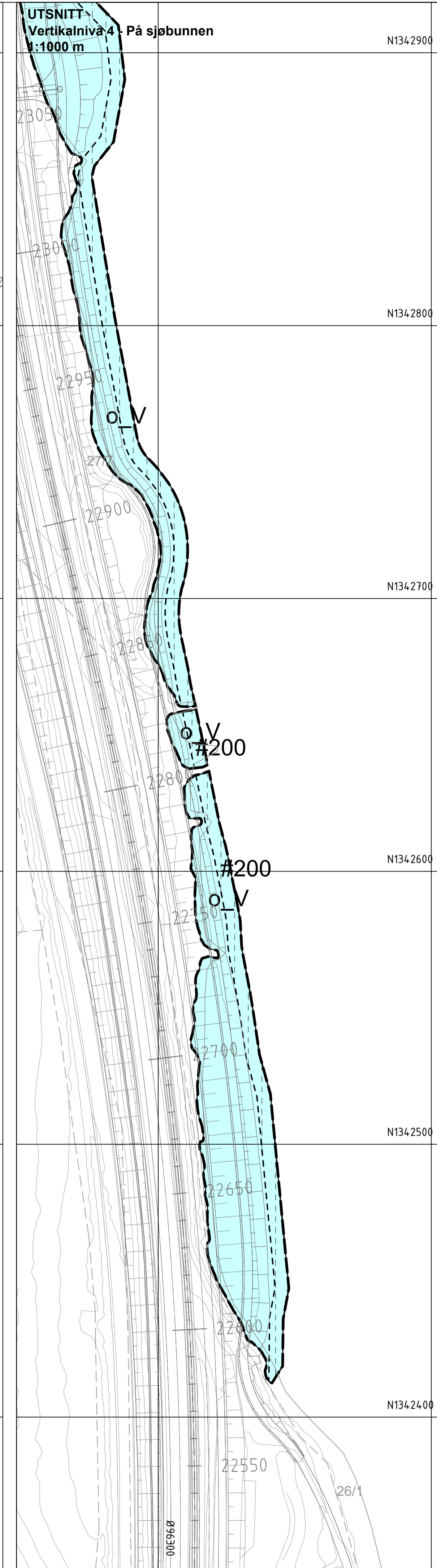
Kommunestyret sitt vedtak	Dato	Saksnr.	Signatur
2. gangs offentlig ettersyn fra 27.01.2022 til 25.03.2022	08.09.2022 og 24.11.2022		
1. gangs offentlig ettersyn fra 18.06.2021 til 05.09.2021			
1. gangs behandling	17.06.2021		
Kunngjøring av oppstart av planarbeid	02.07.2019		

Kunngjøring av oppstart av planarbeid

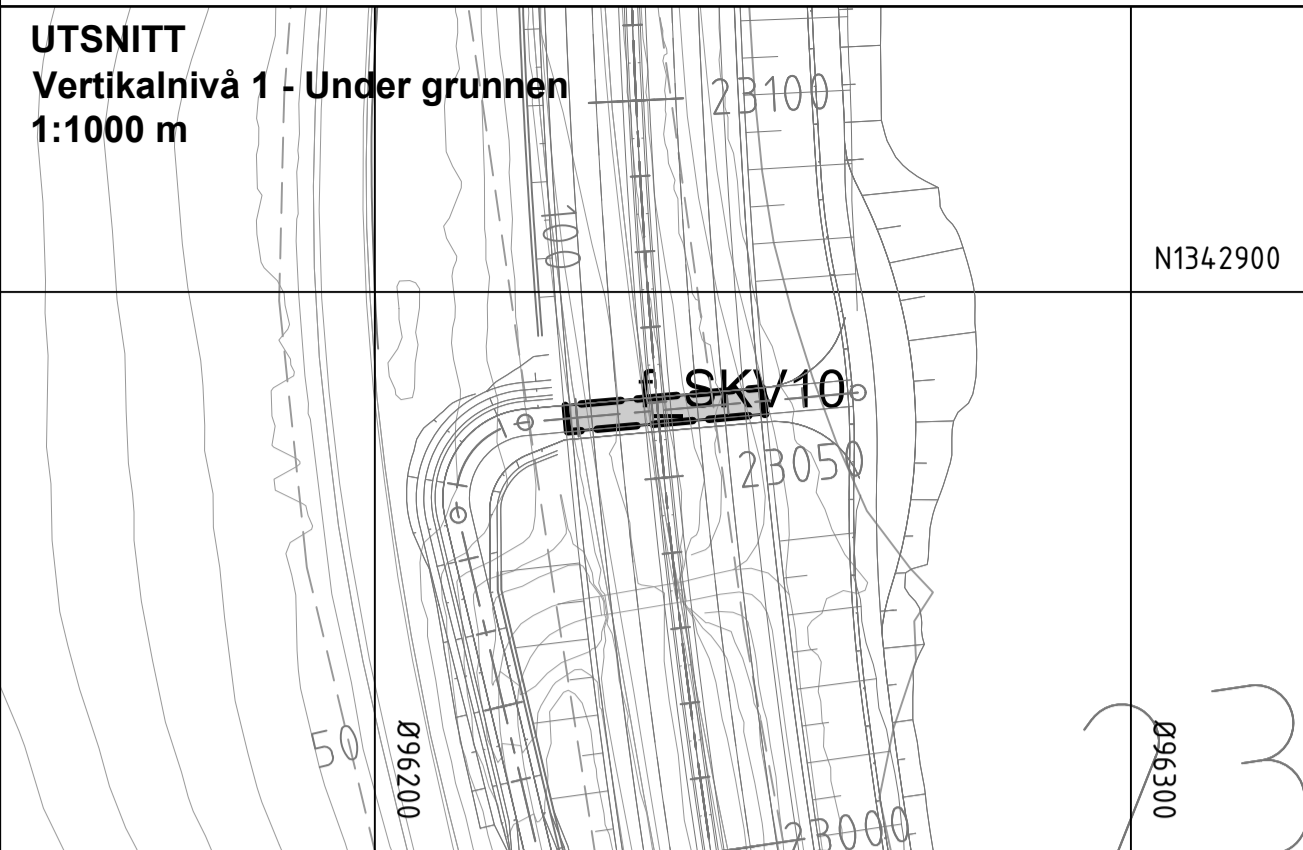
Vertikalnivå 2 - På grunnen



UTSNITT
Vertikalnivå 4 - På sjøbunnen
1:1000 m



UTSNITT
Vertikalnivå 1 - Under grunnen
1:1000 m



Tegnforklaring

Reguleringsplan PBL 2008

§12-5. Nr. 1 - Bebyggelse og anlegg	§12-5. Nr. 6 - Bruk og vern av sjø og vassdrag med tilhørende strandsone
B Boligbebyggelse (1110)	V Bruk og vern av sjø og vassdrag med tilhørende strandsone (6001)
BU Undervisning (1162)	VN Naturområde (6600)
BN Næringsbebyggelse (1300)	VFV Friluftsområde i sjø og vassdrag (6710)
LNF Næringsbebyggelse (1300)	
BI Industri (1340)	§12-6 - Hensynssoner
BKT Øvrige kommunaltekniske anlegg (1560)	H10 Nedslagsfelt drikkevann (110)
BGU Grav- og urnelund (1700)	H140 Frisikt (140)
BAA Kombineret bebyggelse og anleggsformål (1800)	H190 Andre sikringssoner (190)
BKB Forretning/kontor/industri (1811)	H310 Ras- og skredfare (310)
BFI Forretning/industri (1812)	H320 Flomfare (320)
KP Kommunalteknisk anlegg kombinert med parkering (1900)	H370 Høyspenningsanlegg (inkl høyspentkabler) (370)
§12-5. Nr. 2 - Samferdselsanlegg og teknisk infrastruktur	H530 Hensyn friluftsliv (530)
SV Veg (2010)	H560 Bevaring naturmiljø (560)
SKV Kjøreveg (2011)	H720 Båndlegging etter lov om naturvern (720)
SGS Gang-/sykkelveg (2015)	H740 Båndlegging etter andre lover (740)
SVT Annen veggrunn - tekniske anlegg (2018)	
SVG Annen veggrunn - grøntareal (2019)	§12-7 - Bestemmelseområder
SKH Kollektivholdeplass (2073)	#001-010 Utforming rundt tunnel/bru, konstruksjoner og veg (1)
SPA Parkering (2080)	#108-136 Kulturminner som søkes frigitt (2)
SAA Annen veggrunn - grøntareal kombinert med friluftsmål (2900)	#200-202 Midlertidige bygge- og anleggsområder
§12-5. Nr. 3 - Grønnstruktur	#300 Restriksjonszone grunnvannressurs (2)
GT Tursti (3031)	
GF Friområde (3040)	Linjesymbol
GP Park (3050)	— Plangrense
GV Vegetasjonsskjerm (3060)	— Formålgrense
§12-5. Nr. 5 - Landbruks-, natur- og friluftsmål samt reindrift	- - - Bestemmelsegrense
LNF Landbruks-, natur- og friluftsområde (5100)	- - - Midlertidig bygge- og anleggsgrense
LL1 Landbruk, terrengtrøndering/jordforbedring (5110)	- - - Byggegrense (1211)
LL2 Landbruk, nydyrking/deponi (5110)	- - - Bebyggelse som forutsettes fjernet (1215)
LF Friluftsmål (5130)	- - - Frisiktlinje (1222)
LS Landbruk, nydyrking/deponi (5110)	- - - Regulert støyskjerm (1227)
LN Naturvern (5300)	- - - Bru (1252)
	- - - Tunnel (1254)
	- - - Grense for sikringszone
	- - - Grense for faresone
	- - - Grense for angitt hensynszone
	- - - Grense for båndleggingssone
	Punktsymboler
	↔ Avkjørsel - både inn og utkjøring (1242)
	⤵ Tunnelåpning (1253)

Kartopplysninger

Kilde for basiskart: NOIS
 Dato for basiskart: 07.05.2020
 Koordinatsystem: EUREF89.NTM-10
 Høydegrunnlag: NN2000

Ekvidistanse: 1m
 Kartmålestokk: 1:1000 m

Revisjon	Dato	Saksnr.	Signatur

Detailregulering for

E6 Roterud-Storhove

Saksbehandling iht. plan- og bygningsloven	Dato	Saksnr.	Signatur
Kommunestyret sitt vedtak	08.09.2022 og 24.11.2022		
2. gangs offentlig ettersyn fra 27.01.2022 til 25.03.2022			
1. gangs offentlig ettersyn fra 18.06.2021 til 05.09.2021			
I. gangs behandling	17.06.2021		
Kunngjøring av oppstart av planarbeid	02.07.2019		

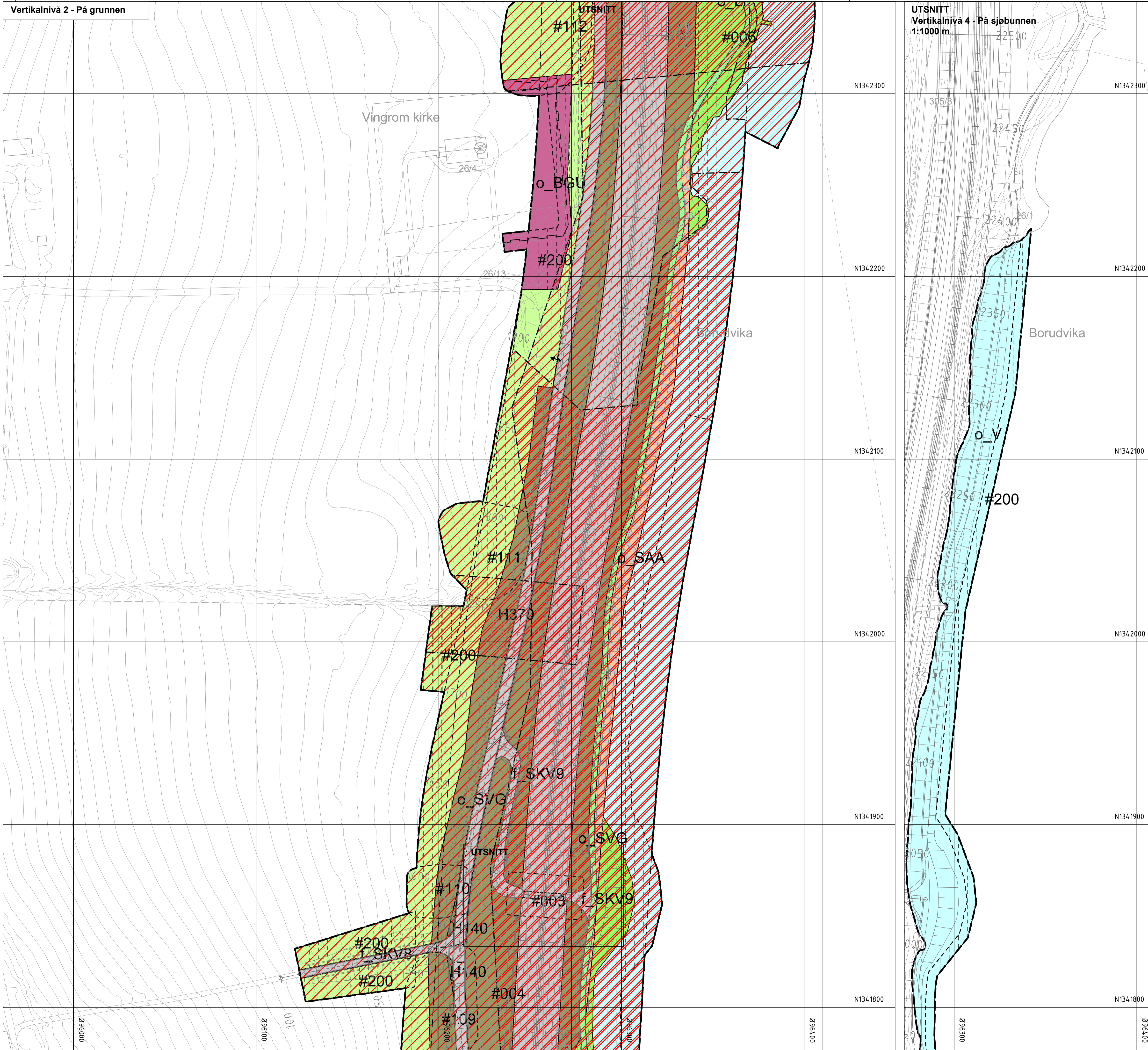
Kommunestyret sitt vedtak	Dato	Saksnr.	Signatur
2. gangs offentlig ettersyn fra 27.01.2022 til 25.03.2022	08.09.2022 og 24.11.2022		
1. gangs offentlig ettersyn fra 18.06.2021 til 05.09.2021			
I. gangs behandling	17.06.2021		
Kunngjøring av oppstart av planarbeid	02.07.2019		

Utarbeidet av:	Tegningsnummer
Norconsult	R20

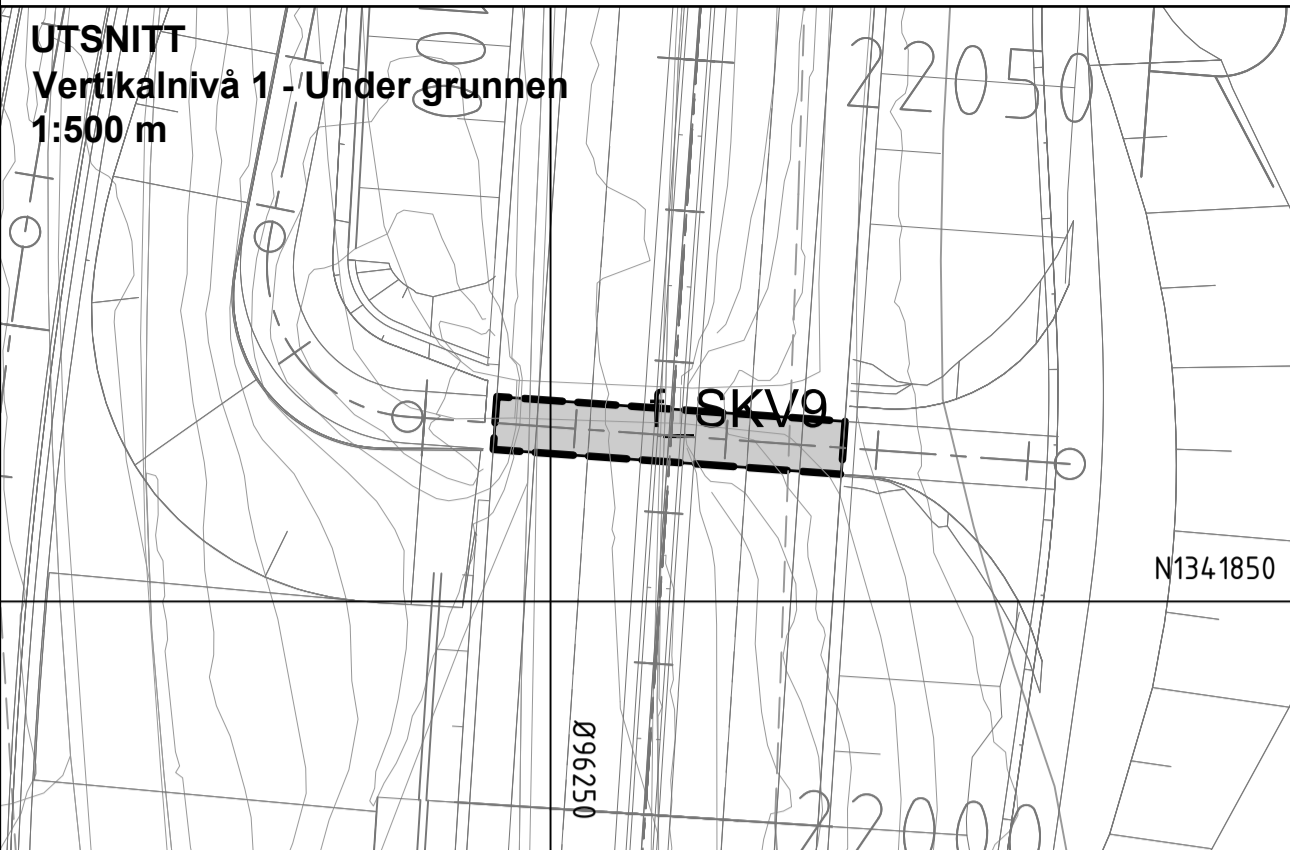
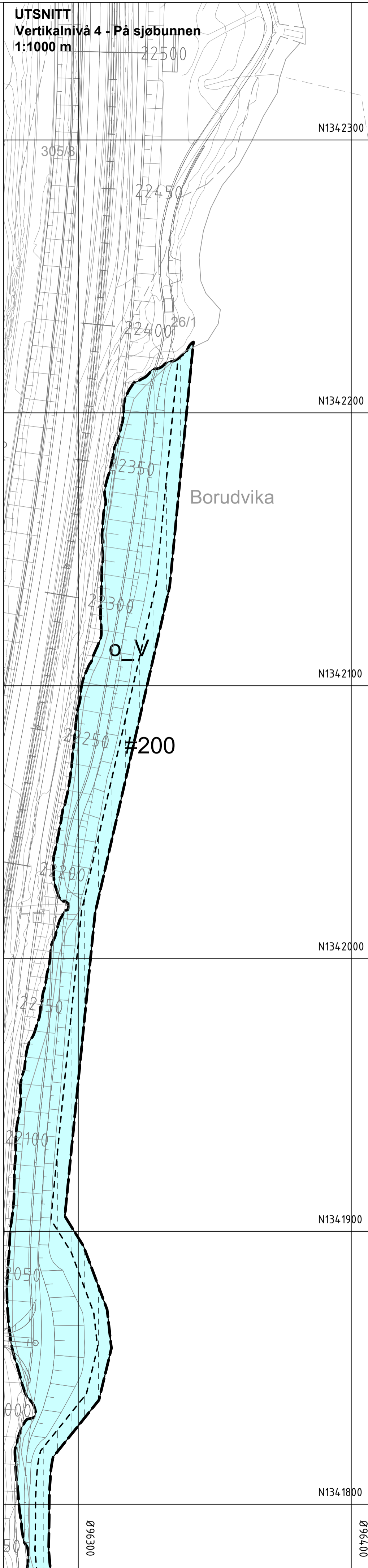


Date: 20.05.2022
 Utarbeidet av: Norconsult
 Tegningsnummer: R20

Vertikalnivå 2 - På grunnen



UTSNITT
Vertikalnivå 4 - På sjøbunnen
1:1000 m



Tegnforklaring

Reguleringsplan PBL 2008

§12-5. Nr. 1 - Bebyggelse og anlegg

- B Boligbebyggelse (1110)
- BU Undervisning (1162)
- BN Næringsbebyggelse (1300)
- LNF Næringsbebyggelse (1300)
- BI Industri (1340)
- BKT Øvrige kommunaltekniske anlegg (1560)
- BGU Grav- og urnelund (1700)
- BAA Kombineret bebyggelse og anleggsformål (1800)
- BKB Forretning/kontor/industri (1811)
- BFI Forretning/industri (1812)
- KP Kommunalteknisk anlegg kombinert med parkering (1900)

§12-5. Nr. 2 - Samferdselsanlegg og teknisk infrastruktur

- SV Veg (2010)
- SKV Kjøreveg (2011)
- SGS Gang-/sykkelveg (2015)
- SVT Annen veggrunn - tekniske anlegg (2018)
- SVG Annen veggrunn - grøntareal (2019)
- SKH Kollektivholdeplass (2073)
- SPA Parkering (2080)
- SAA Annen veggrunn - grøntareal kombinert med friluftsmål (2900)

§12-5. Nr. 3 - Grønnstruktur

- GT Tursti (3031)
- GF Friområde (3040)
- GP Park (3050)
- GV Vegetasjonsskjerm (3060)

§12-5. Nr. 5 - Landbruks-, natur- og friluftsmål samt reindrift

- LNF Landbruks-, natur- og friluftsområder (5100)
- LL1 Landbruk, terrengrondring/jordforbedring (5110)
- LL2 Landbruk, nydyrking/deponi (5110)
- LF Friluftsmål (5130)
- LS LNFR areal for spredt bolig- fritids- eller næringsbebyggelse, mv (5200)
- LN Naturvern (5300)

§12-5. Nr. 6 - Bruk og vern av sjø og vassdrag med tilhørende strandsone

- V Bruk og vern av sjø og vassdrag med tilhørende strandsone (6001)
- VN Naturområde (6600)
- VFV Friluftsområde i sjø og vassdrag (6710)

§12-6 - Hensynssoner

- H110 Nedslagsfelt drikkevann (110)
- H140 Frisikt (140)
- H190 Andre sikringssoner (190)
- H210 Ras- og skredfare (310)
- H320 Flomfare (320)
- H370 Høyspenningsanlegg (inkl høyspentkabler) (370)
- H530 Hensyn friluftsliv (530)
- H560 Bevaring naturmiljø (560)
- H720 Båndlegging etter lov om naturvern (720)
- H740 Båndlegging etter andre lover (740)

§12-7 - Bestemmelseområder

- #001-010 Utforming rundt tunnel/bru, konstruksjoner og veg (1)
- #108-136 Kulturminner som søkes frigitt (2)
- #200-202 Midlertidige bygge- og anleggsområder
- #300 Restriksjonszone grunnvannressurs (2)

Linjesymbol

- Plangrense
- Formålgrense
- Bestemmelsegrense
- Midlertidig bygge- og anleggsgrense
- Byggeline (1211)
- Byggeline som forutsettes fjernet (1215)
- Frisiktlinje (1222)
- Regulert støyskjerm (1227)
- Bru (1252)
- Tunnel (1254)
- Grense for sikringszone
- Grense for faresone
- Grense for angitt hensynssone
- Grense for båndleggingssone

Punktsymboler

- Avkjørsel - både inn og utkjøring (1242)
- Tunnelåpning (1253)

Kartopplysninger

Kilde for basiskart: NOIS
 Ekvidistanse: 1m
 Date for basiskart: 07.05.2020
 Kartmålestokk: 1:1000 m
 Koordinatsystem: EUREF89.NTM-10
 Hoydegrunnlag: NN2000

Revisjon	Dato	Saksnr.	Signatur

Detailregulering for

E6 Roterud-Storhove

Saksbehandling iht. plan- og bygningsloven

Kommunestyret sitt vedtak


2. gangs offentlig ettersyn fra 27.01.2022 til 25.03.2022

1. gangs offentlig ettersyn fra 18.06.2021 til 05.09.2021

1. gangs behandling

Kunngjøring av oppstart av planarbeid

Dato	Saksnr.	Signatur
08.09.2022 og 24.11.2022		
17.06.2021		
02.07.2019		



PlanID: 2019p242

Kartgrunnlag: FKB

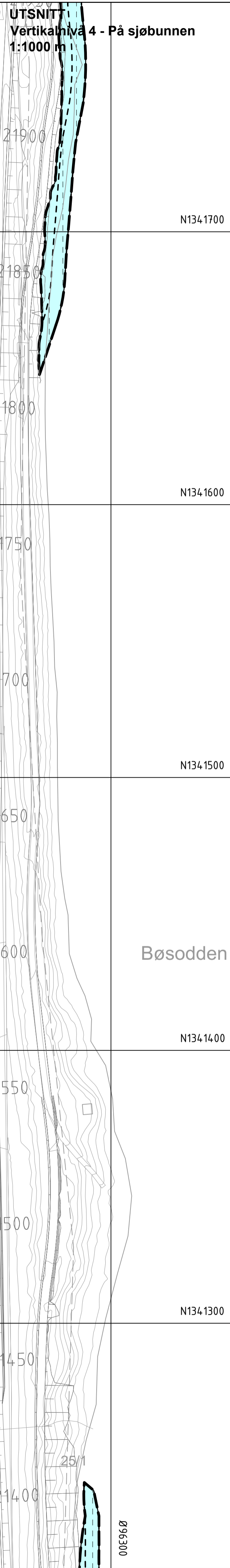
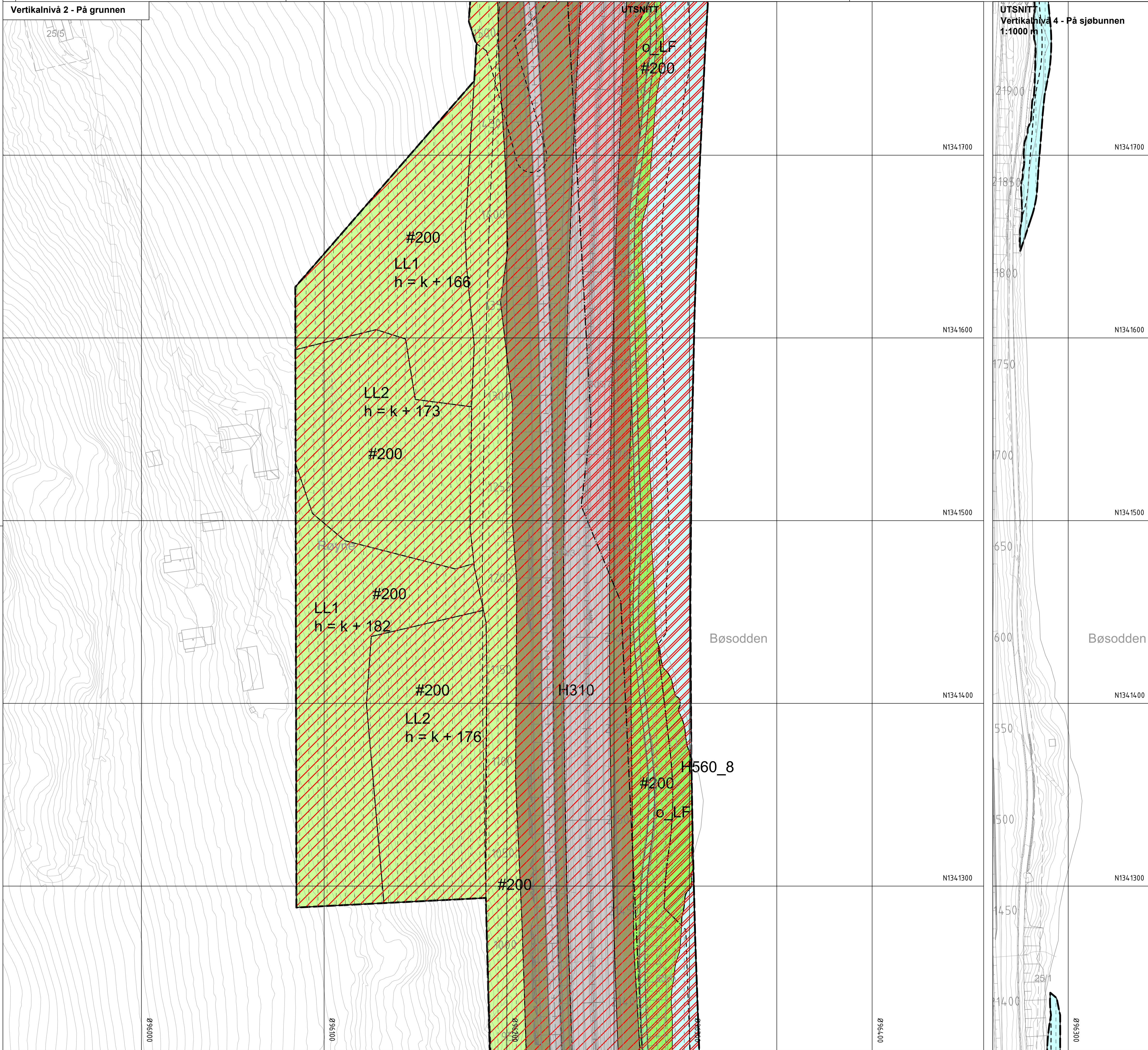
Kartreferanse: EUREF89.NTM-10

Hoydegrunnlag: NN2000

Utarbeidet av: Tegningsnummer

Norconsult R21

Vertikalnivå 2 - På grunnen



Tegnforklaring

Reguleringsplan PBL 2008

- §12-5. Nr. 1 - Bebyggelse og anlegg**
- B Boligbebyggelse (1110)
 - BU Undervisning (1162)
 - BN Næringsbebyggelse (1300)
 - LNF Næringsbebyggelse (1300)
 - BI Industri (1340)
 - BKT Øvrige kommunaltekniske anlegg (1560)
 - BGU Grav- og urnelund (1700)
 - BAA Kombineret bebyggelse og anleggsformål (1800)
 - BKB Forretning/kontor/industri (1811)
 - BFI Forretning/industri (1812)
 - KP Kommunalteknisk anlegg kombinert med parkering (1900)
- §12-5. Nr. 2 - Samferdselsanlegg og teknisk infrastruktur**
- SV Veg (2010)
 - SKV Kjøreveg (2011)
 - SGS Gang-/sykkelveg (2015)
 - SVT Annen veggrunn - tekniske anlegg (2018)
 - SVG Annen veggrunn - grøntareal (2019)
 - SKH Kollektivholdeplass (2073)
 - SPA Parkering (2080)
 - SAA Annen veggrunn - grøntareal kombinert med friluftsmål (2900)
- §12-5. Nr. 3 - Grønnstruktur**
- GT Tursti (3031)
 - GF Friområde (3040)
 - GP Park (3050)
 - GV Vegetasjonsskjerm (3060)
- §12-5. Nr. 5 - Landbruks-, natur- og friluftsmål samt reindrift**
- LNF Landbruks-, natur- og friluftsområder (5100)
 - LL1 Landbruk, terrengtrondring/jordforbedring (5110)
 - LL2 Landbruk, nydyrking/deponi (5110)
 - LF Friluftsmål (5130)
 - LS LNFR areal for spredt bolig- fritids- eller næringsbebyggelse, mv (5200)
 - LN Naturvern (5300)

§12-5. Nr. 6 - Bruk og vern av sjø og vassdrag med tilhørende strandsone

- V Bruk og vern av sjø og vassdrag med tilhørende strandsone (6001)
- VN Naturområde (6600)
- VFV Friluftsområde i sjø og vassdrag (6710)

§12-6 - Hensynssoner

- H110 Nedslagsfelt drikkevann (110)
- H140 Frisikt (140)
- H190 Andre sikringsoner (190)
- H310 Ras- og skredfare (310)
- H320 Flomfare (320)
- H370 Høyspenningsanlegg (inkl høyspenntakler) (370)
- H530 Hensyn friluftsliv (530)
- H560 Bevaring naturmiljø (560)
- H720 Båndlegging etter lov om naturvern (720)
- H740 Båndlegging etter andre lover (740)

§12-7 - Bestemmelseområder

- #001-010 Utforming rundt tunnel/bru, konstruksjoner og veg (1)
- #108-136 Kulturminner som søkes frigitt (2)
- #200-202 Midlertidige bygge- og anleggsområder
- #300 Restriksjonssone grunnvannressurs (2)

Linjesymbol

- Plangrense
- Formålgrense
- Bestemmelsegrense
- Midlertidig bygge- og anleggsgrense
- Byggegrense (1211)
- Bebyggelse som forutsettes fjernet (1215)
- Frisiktlinje (1222)
- Regulert støyskjerm (1227)
- Bru (1252)
- Tunnel (1254)
- Grense for sikringsone
- Grense for faresone
- Grense for angitt hensynssone
- Grense for båndleggingsone

Punktsymboler

- Avkjørsel - både inn og utkjøring (1242)
- Tunnelåpning (1253)

Kartopplysninger

Kilde for basiskart: NOIS
 Dato for basiskart: 07.05.2020
 Koordinatsystem: EUREF89.NTM-10
 Høydegrunnlag: NN2000

Ekvidistanse: 1m
 Kartmålestokk: 1:1000 m

Revisjon	Dato	Saksnr.	Signatur

Detaljregulering for


E6 Roterud-Storhove

Saksbehandling iht. plan- og bygningsloven

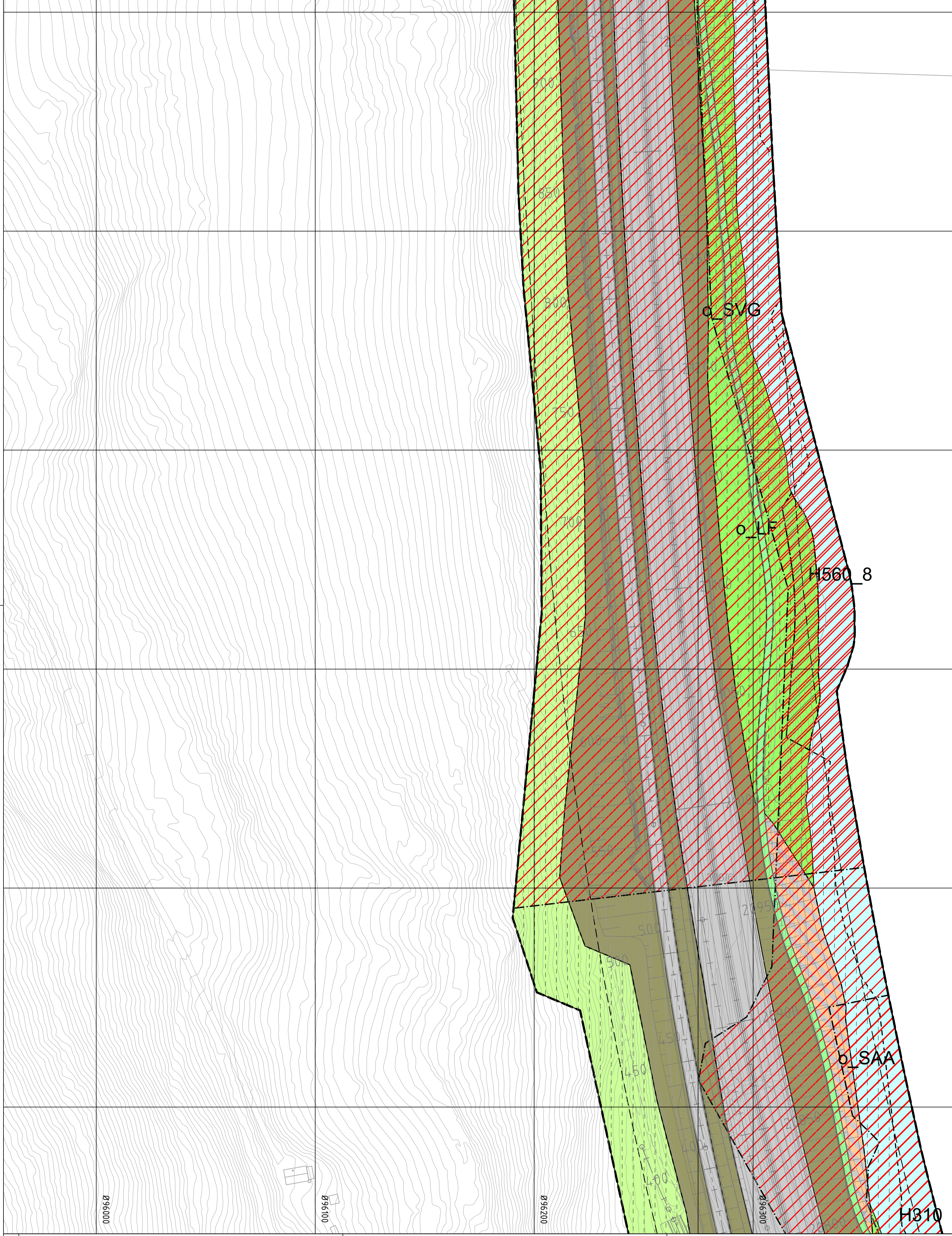
Kommunestyret sitt vedtak	Dato	Saksnr.	Signatur
2. gangs offentlig ettersyn fra 27.01.2022 til 25.03.2022	08.09.2022 og 24.11.2022		
1. gangs offentlig ettersyn fra 18.06.2021 til 05.09.2021			
1. gangs behandling	17.06.2021		
Kunngjøring av oppstart av planarbeid	02.07.2019		

Kunngjøring av oppstart av planarbeid

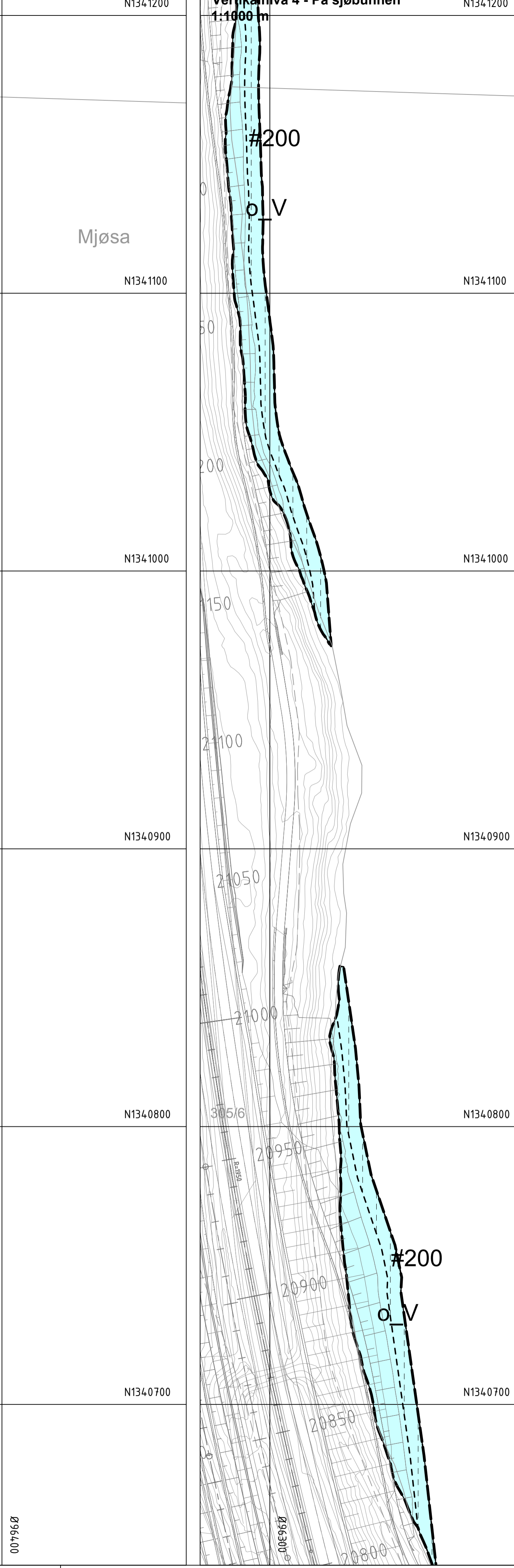
Date: 20.05.2022 Utarbeidet av: Norconsult Tegningsnummer: R22



Vertikalnivå 2 - På grunnen



UTSNITT
Vertikalnivå 4 - På sjøbunnen
1:1000 m



N134.1200	N134.1200
N134.1100	N134.1100
N134.1000	N134.1000
N134.0900	N134.0900
N134.0800	N134.0800
N134.0700	N134.0700

Tegnforklaring

Reguleringsplan PBL 2008
§12-5. Nr. 1 - Bebyggelse og anlegg

- B Boligbebyggelse (1110)
- BU Undervisning (1162)
- BN Næringsbebyggelse (1300)
- LNF Næringsbebyggelse (1300)
- BI Industri (1340)
- BKT Øvrige kommunaltekniske anlegg (1560)
- BGU Grav- og urnelund (1700)
- BAA Kombineret bebyggelse og anleggsformål (1800)
- BKB Forretning/kontor/industri (1811)
- BFI Forretning/industri (1812)
- KP Kommunalteknisk anlegg kombinert med parkering (1900)

§12-5. Nr. 2 - Samferdselsanlegg og teknisk infrastruktur

- SV Veg (2010)
- SKV Kjøreveg (2011)
- SGS Gang-/sykkelveg (2015)
- SVT Annen veggrunn - tekniske anlegg (2018)
- SVG Annen veggrunn - grøntareal (2019)
- SKH Kollektivholdeplass (2073)
- SPA Parkering (2080)
- SAA Annen veggrunn - grøntareal kombinert med friluftsmål (2900)

§12-5. Nr. 3 - Grønnstruktur

- GT Tursti (3031)
- GF Friområde (3040)
- GP Park (3050)
- GV Vegetasjonsskjerm (3060)

§12-5. Nr. 5 - Landbruks-, natur- og friluftsmål samt reindrift

- LNF Landbruks-, natur- og friluftsområder (5100)
- LL1 Landbruk, terrengtrondring/jordforbedring (5110)
- LL2 Landbruk, nydyrking/deponi (5110)
- LF Friluftsmål (5130)
- LS LNFR areal for spredt bolig- fritids- eller næringsbebyggelse, mv (5200)
- LN Naturvern (5300)

§12-5. Nr. 6 - Bruk og vern av sjø og vassdrag med tilhørende strandsone

- V Bruk og vern av sjø og vassdrag med tilhørende strandsone (6001)
- VN Naturområde (6600)
- VFV Friluftsområde i sjø og vassdrag (6710)

§12-6 - Hensynssoner

- H110 Nedslagsfelt drikkevann (110)
- H140 Frisikt (140)
- H190 Andre sikringsoner (190)
- H210 Ras- og skredfare (310)
- H320 Flomfare (320)
- H370 Høyspenningsanlegg (inkl høyspentkabler) (370)
- H530 Hensyn friluftsliv (530)
- H560 Bevaring naturmiljø (560)
- H720 Båndlegging etter lov om naturvern (720)
- H740 Båndlegging etter andre lover (740)

§12-7 - Bestemmelsesområder

- #001-010 Utforming rundt tunnel/bru, konstruksjoner og veg (1)
- #108-136 Kulturminner som søkes friggitt (2)
- #200-202 Midlertidige bygge- og anleggsområder
- #300 Restriksjonsområde grunnvannssjessurs (2)

Linjesymbol

- Plangrense
- Formålgrense
- Bestemmelsegrense
- Midlertidig bygge- og anleggsgrense
- Byggegrense (1211)
- Byggelse som forutsettes fjernet (1215)
- Frisiktlinje (1222)
- Regulert støyskjerm (1227)
- Bru (1252)
- Tunnel (1254)
- Grense for sikringsone
- Grense for faresone
- Grense for angitt hensynssone
- Grense for båndleggingssone

Punktsymboler

- Avkjørsel - både inn og utkjøring (1242)
- Tunnelåpning (1253)

Kartopplysninger

Kilde for basiskart: NOIS
Dato for basiskart: 07.05.2020
Koordinatsystem: EUREF89.NTM-10
Høydegrunnlag: NN2000

Ekvidistanse: 1m
Kartmålestokk: 1:1000 m
0 25 50m

Revisjon	Dato	Saksnr.	Signatur

Detailregulering for	PlanID: 2019p242
E6 Roterud-Storhove	Kartgrunnlag: FKB
	Kartreferanse: EUREF89.NTM-10
	Høydegrunnlag: NN2000

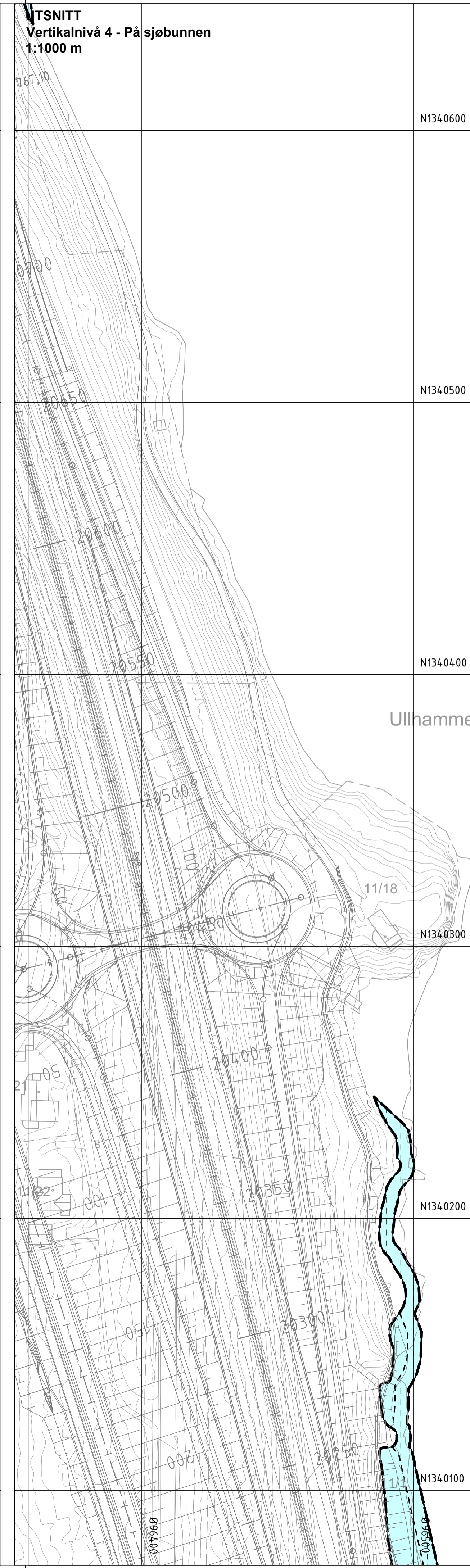
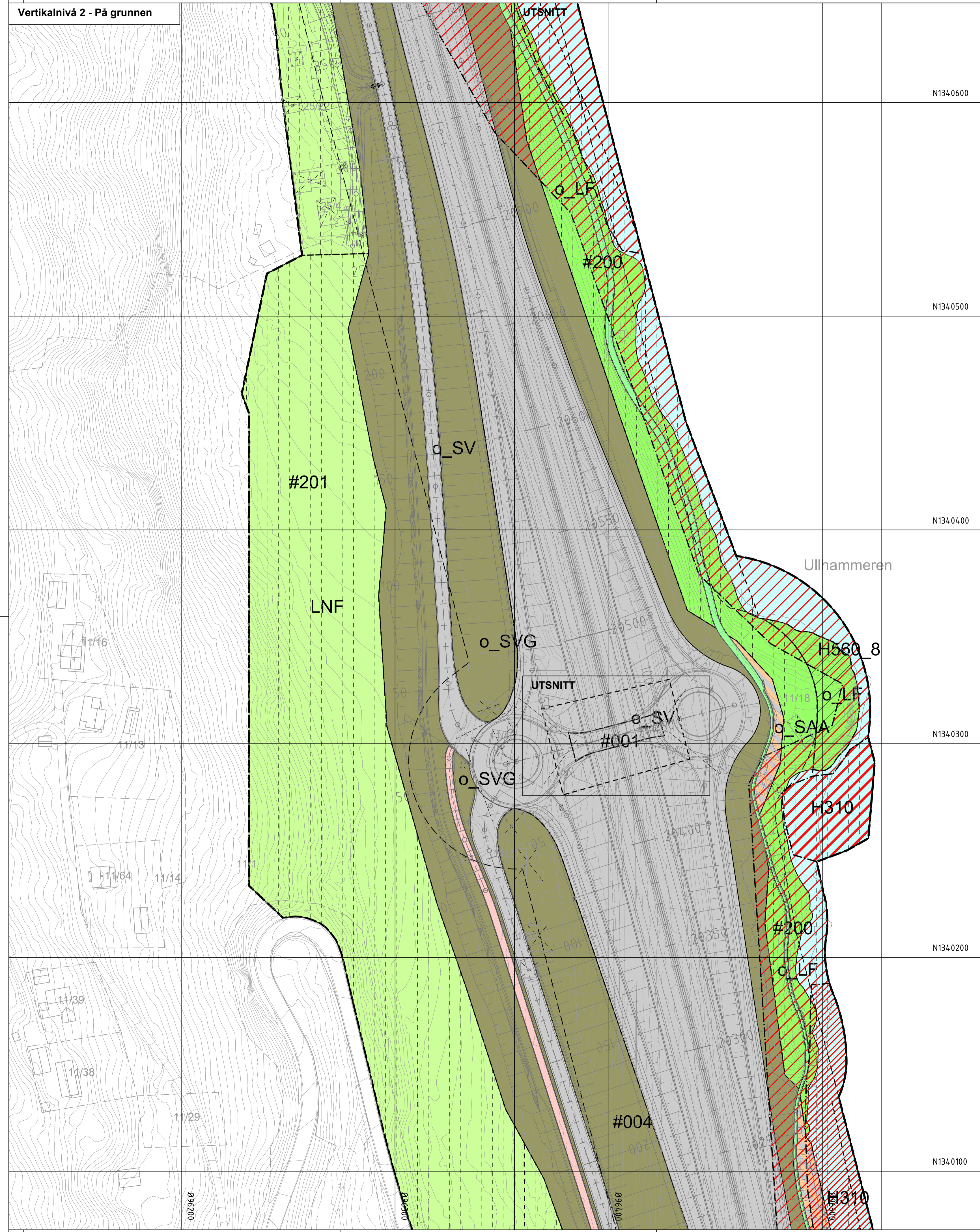
Saksbehandling iht. plan- og bygningsloven	Dato	Saksnr.	Signatur
Kommunestyret sitt vedtak	08.09.2022 og 24.11.2022		
2. gangs offentlig ettersyn fra 27.01.2022 til 25.03.2022			
1. gangs offentlig ettersyn fra 18.06.2021 til 05.09.2021			
1. gangs behandling	17.06.2021		
Kunngjøring av oppstart av planarbeid	02.07.2019		

		Dato: 20.05.2022	Utarbeidet av: Norconsult	Tegningsnummer: R23
--	--	------------------	---------------------------	---------------------

Vertikalnivå 2 - På grunnen

UTSNITT
Vertikalnivå 4 - På sjøbunnen
1:1000 m

UTSNITT
Vertikalnivå 3 - Over grunnen
1:500 m



Tegnforklaring

Reguleringsplan PBL 2008

- §12-5. Nr. 1 - Bebyggelse og anlegg**
- B Boligbebyggelse (1110)
- BU Undervisning (1162)
- BN Næringsbebyggelse (1300)
- LNF Næringsbebyggelse (1300)
- BI Industri (1340)
- BKT Øvrige kommunaltekniske anlegg (1560)
- BGU Grav- og urnelund (1700)
- BAA Kombineret bebyggelse og anleggsformål (1800)
- BKB Forretning/kontor/industri (1811)
- BFI Forretning/industri (1812)
- KP Kommunalteknisk anlegg kombinert med parkering (1900)

§12-5. Nr. 2 - Samferdselsanlegg og teknisk infrastruktur

- SV Veg (2010)
- SKV Kjøreveg (2011)
- SGS Gang-/sykkelveg (2015)
- SVT Annen veggrunn - tekniske anlegg (2018)
- SVG Annen veggrunn - grøntareal (2019)
- SKH Kollektivholdeplass (2073)
- SPA Parkering (2080)
- SAA Annen veggrunn - grøntareal kombinert med friluftsmål (2900)

§12-5. Nr. 3 - Grønnstruktur

- GT Tursti (3031)
- GF Friområde (3040)
- GP Park (3050)
- GV Vegetasjonsskjerm (3060)

§12-5. Nr. 5 - Landbruks-, natur- og friluftsmål samt reindrift

- LNF Landbruks-, natur- og friluftsområder (5100)
- LL1 Landbruk, terrengrondring/jordforbedring (5110)
- LL2 Landbruk, nydyrking/deponi (5110)
- LF Friluftsmål (5130)
- LS LNFR areal for spredt bolig- fritids- eller næringsbebyggelse, mv (5200)
- LN Naturvern (5300)

§12-5. Nr. 6 - Bruk og vern av sjø og vassdrag med tilhørende strandsone

- V Bruk og vern av sjø og vassdrag med tilhørende strandsone (6001)
- VN Naturområde (6600)
- VFV Friluftsområde i sjø og vassdrag (6710)

§12-6 - Hensynssoner

- H110 Nedslagsfelt drikkevann (110)
- H140 Frisikt (140)
- H190 Andre sikringssoner (190)
- H210 Ras- og skredfare (310)
- H260 Flomfare (320)
- H310 Høyspenningsanlegg (inkl høyspentkabler) (370)
- H370 Høyspenningsanlegg (inkl høyspentkabler) (370)
- H530 Hensyn friluftsliv (530)
- H560 Bevaring naturmiljø (560)
- H720 Båndlegging etter lov om naturvern (720)
- H740 Båndlegging etter andre lover (740)

§12-7 - Bestemmelsesområder

- #001-010 Utforming rundt tunnel/bru, konstruksjoner og veg (1)
- #108-136 Kulturminner som søkes frigitt (2)
- #200-202 Midlertidige bygge- og anleggsområder
- #300 Restriksjonssone grunnvannressurs (2)

Linjesymbol

- Plangrense
- Formålgrense
- Bestemmelsegrense
- Midlertidig bygge- og anleggsgrense
- Byggegrense (1211)
- Byggelse som forutsettes fjernet (1215)
- Frisiktiltje (1222)
- Regulert støyskjerm (1227)
- Bru (1252)
- Tunnel (1254)
- Grense for sikringszone
- Grense for faresone
- Grense for angitt hensynssone
- Grense for båndleggingszone

Punktsymboler

- Avkjørsel - både inn og utkjøring (1242)
- Tunnelåpning (1253)

Kartopplysninger

Kilde for basiskart: NOIS
 Dato for basiskart: 07.05.2020
 Koordinatsystem: EUREF89.NTM-10
 Høydegrunnlag: NN2000

Ekvidistanse: 1m
 Kartmålestokk: 1:1000 m
 0 25.0 50m

Revisjon	Dato	Saksnr.	Signatur

Detailregulering for

E6 Roterud-Storhove

Saksbehandling iht. plan- og bygningsloven

Kommunestyret sitt vedtak

2. gangs offentlig ettersyn fra 27.01.2022 til 25.03.2022

1. gangs offentlig ettersyn fra 18.06.2021 til 05.09.2021

1. gangs behandling

Kunngjøring av oppstart av planarbeid

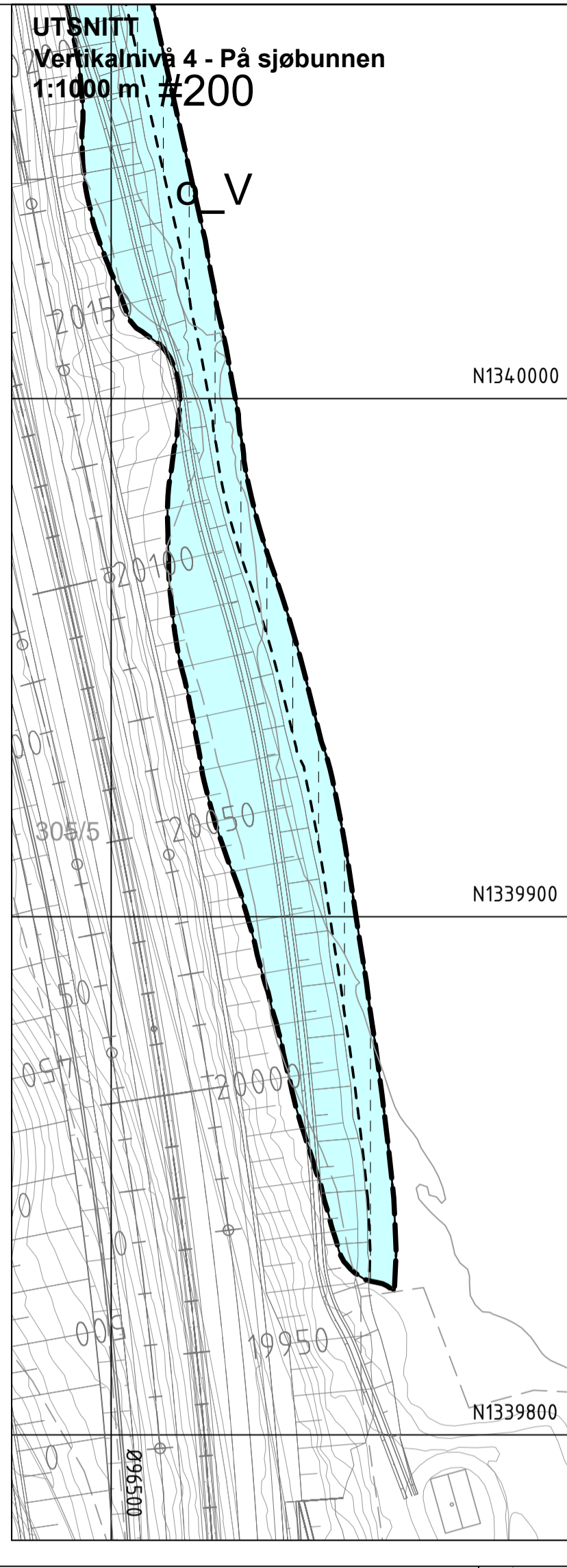
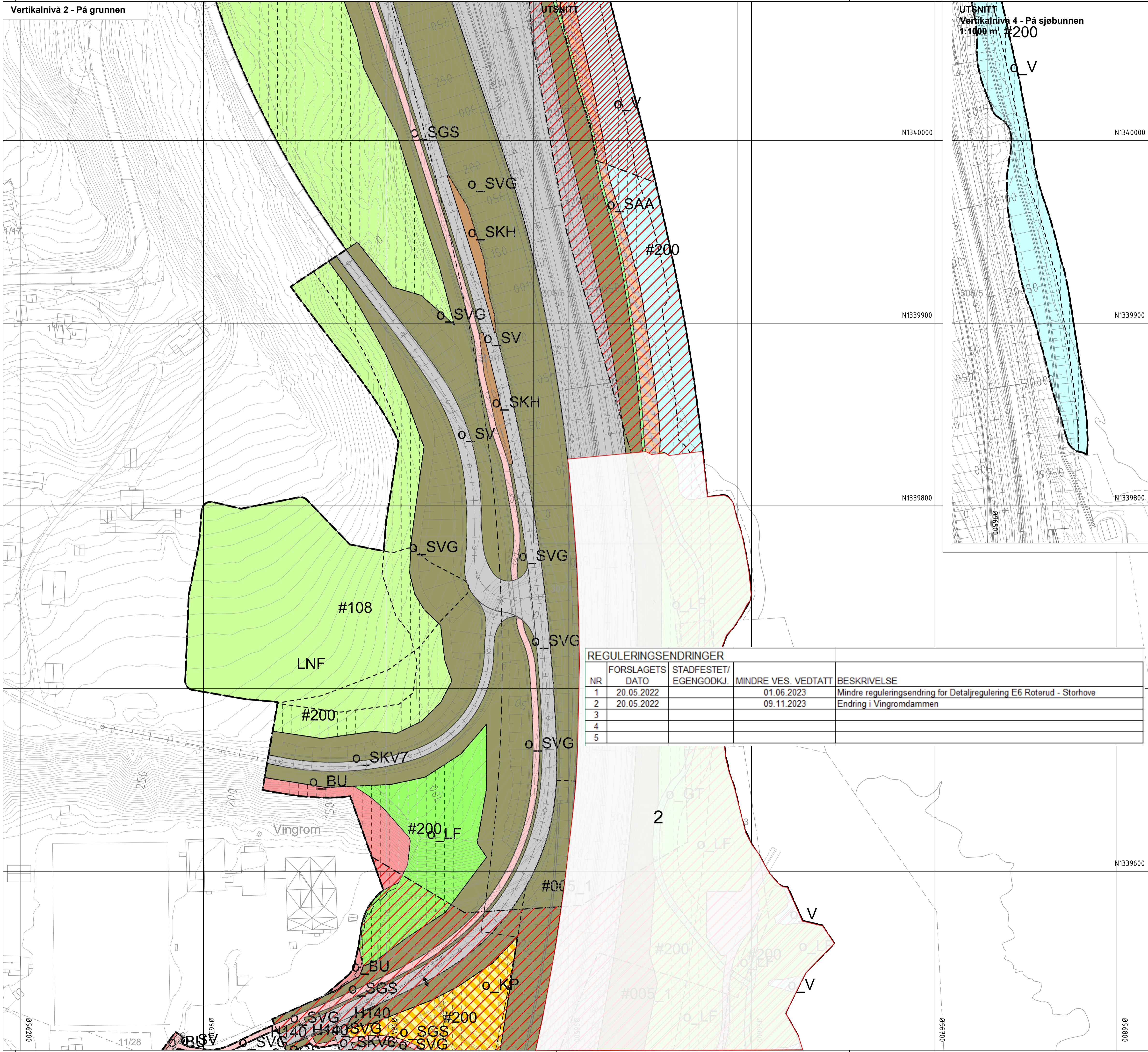
Dato	Saksnr.	Signatur
08.09.2022 og 24.11.2022		
17.06.2021		
02.07.2019		
20.05.2022		



Utarbeidet av: Tegningsnummer
 Norconsult R24

Vertikalnivå 2 - På grunnen

UTSNITT
Vertikalnivå 4 - På sjøbunnen
1:1000 m, #200



REGULERINGSENDRINGER				
NR	FORSLAGETS DATO	STADFESTET/ EGENGODKJ.	MINDRE VES. VEDTATT	BESKRIVELSE
1	20.05.2022		01.06.2023	Mindre reguleringsendring for Detaljregulering E6 Roterud - Storhove
2	20.05.2022		09.11.2023	Endring i Vingromdammen
3				
4				
5				

Tegnforklaring

Reguleringsplan PBL 2008

- §12-5. Nr. 1 - Bebyggelse og anlegg**
- B Boligbebyggelse (1110)
 - BU Undervisning (1162)
 - BN Næringsbebyggelse (1300)
 - LNF Næringsbebyggelse (1300)
 - BI Industri (1340)
 - BKT Øvrige kommunaltekniske anlegg (1560)
 - BGU Grav- og urnelund (1700)
 - BAA Kombineret bebyggelse og anleggsformål (1800)
 - BKB Forretning/kontor/industri (1811)
 - BFI Forretning/industri (1812)
 - KP Kommunalteknisk anlegg kombinert med parkering (1900)

§12-5. Nr. 2 - Samferdselsanlegg og teknisk infrastruktur

- SV Veg (2010)
- SKV Kjøreveg (2011)
- SGS Gang-/sykkelveg (2015)
- SVT Annen veggrunn - tekniske anlegg (2018)
- SVG Annen veggrunn - grøntareal (2019)
- SKH Kollektivholdeplass (2073)
- SPA Parkering (2080)
- SAA Annen veggrunn - grøntareal kombinert med friluftsmål (2900)

§12-5. Nr. 3 - Grønnstruktur

- GT Tursti (3031)
- GF Friområde (3040)
- GP Park (3050)
- GV Vegetasjonsskjerm (3060)

§12-5. Nr. 5 - Landbruks-, natur- og friluftsmål samt reindrift

- LNF Landbruks-, natur- og friluftsmål (5100)
- LL1 Landbruk, terrengtrøndering/jordforbedring (5110)
- LL2 Landbruk, nydyrking/deponi (5110)
- LF Friluftsmål (5130)
- LS LNFR areal for spredt bolig- fritids- eller næringsbebyggelse, mv (5200)
- LN Naturvern (5300)

§12-5. Nr. 6 - Bruk og vern av sjø og vassdrag med tilhørende strandsone

- V Bruk og vern av sjø og vassdrag med tilhørende strandsone (6001)
- VN Naturområde (6600)
- VFV Friluftsområde i sjø og vassdrag (6710)

§12-6 - Hensynssoner

- H110 Nedslagsfelt drikkevann (110)
- H140 Frisikt (140)
- H190 Andre sikringsoner (190)
- H210 Ras- og skredfare (310)
- H320 Flomfare (320)
- H370 Høyspenningsanlegg (inkl høyspennkabler) (370)
- H530 Hensyn friluftsliv (530)
- H560 Bevaring naturmiljø (560)
- H720 Båndlegging etter lov om naturvern (720)
- H740 Båndlegging etter andre lover (740)

§12-7 - Bestemmelsesområder

- #001-010 Utforming rundt tunnel/bru, konstruksjoner og veg (1)
- #108-136 Kulturminner som søkes frigitt (2)
- #200-202 Midlertidige bygge- og anleggsområder
- #300 Restriksjonssone grunnvannsressurs (2)

Linjesymbol

- Plangrense
- Formålgrense
- Bestemmelsegrense
- Midlertidig bygge- og anleggsgrense
- Byggeline (1211)
- Byggeline som forutsettes fjernet (1215)
- Frisiktløse (1222)
- Regulert støyskjerm (1227)
- Bru (1252)
- Tunnel (1254)
- Grense for sikringsone
- Grense for faresone
- Grense for angitt hensynssone
- Grense for båndleggingsone

Punktsymboler

- Avkjørsel - både inn og utkjøring (1242)
- Tunnelåpning (1253)

Kartopplysninger

Kilde for basiskart: NOIS
 Dato for basiskart: 07.05.2020
 Koordinatsystem: EUREF89.NTM-10
 Høydegrunnlag: NN2000

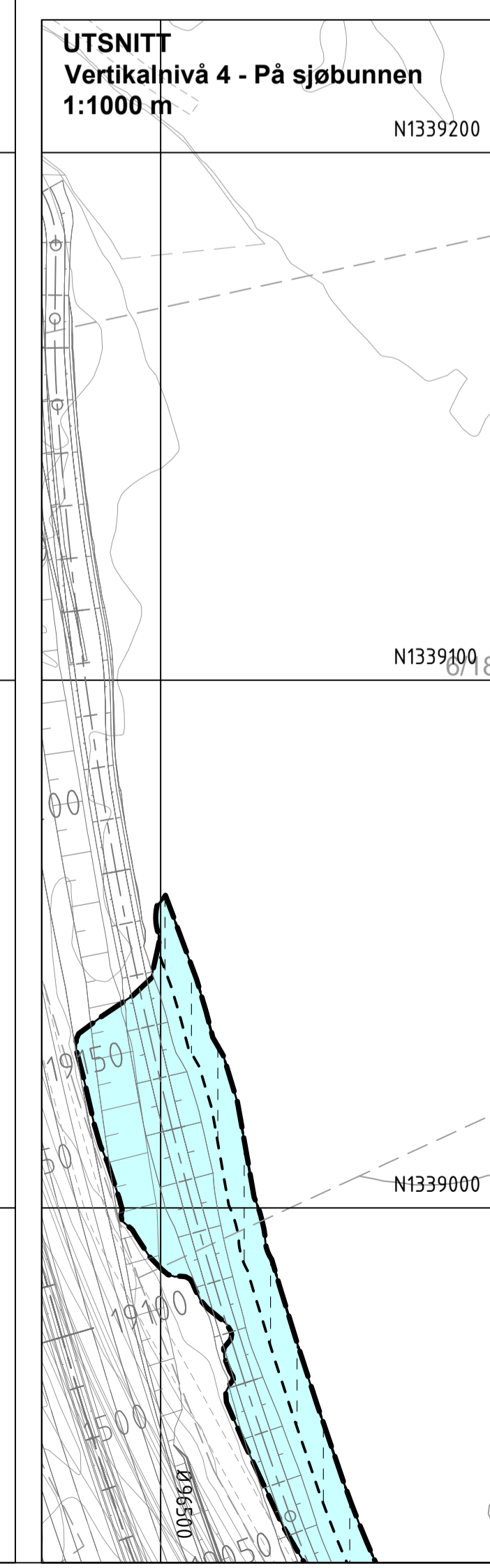
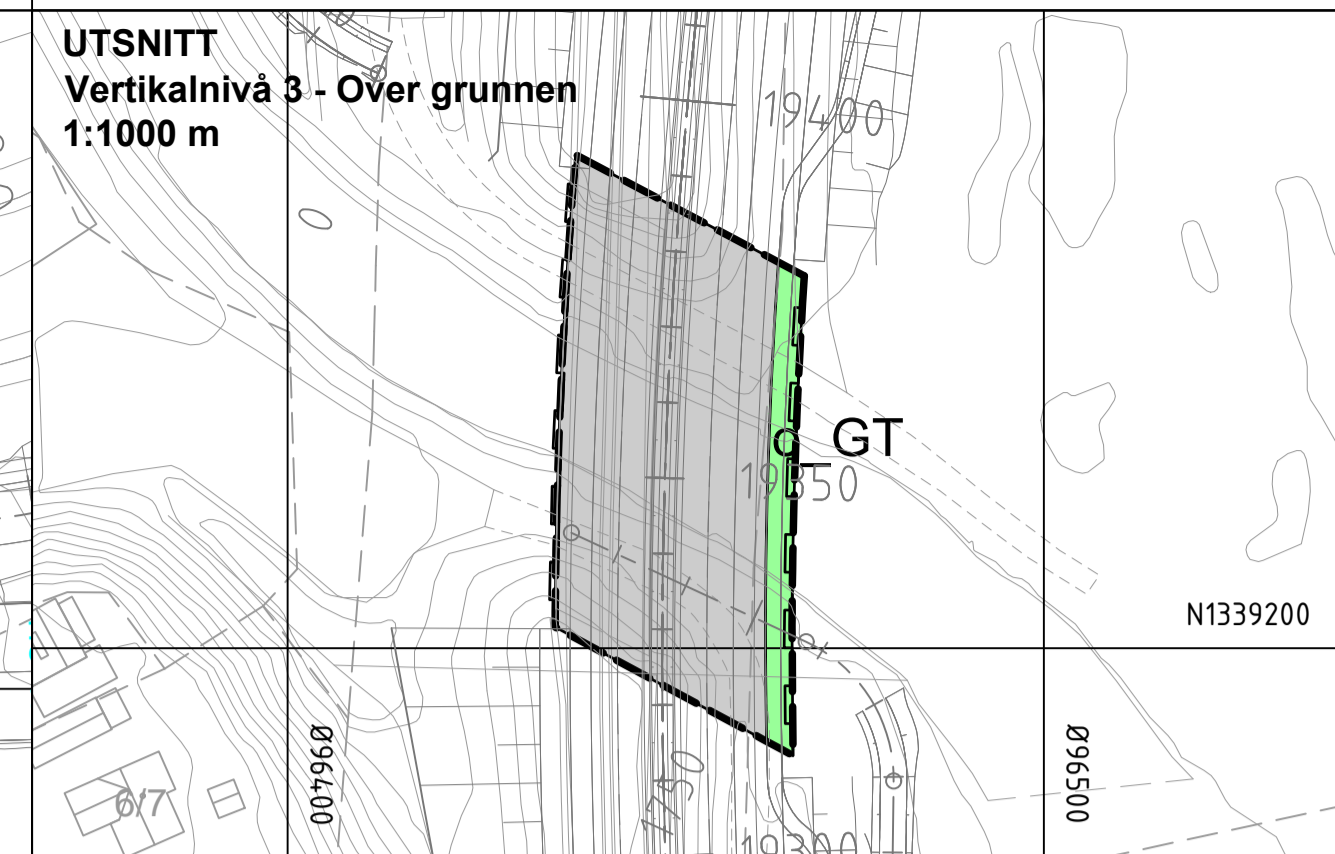
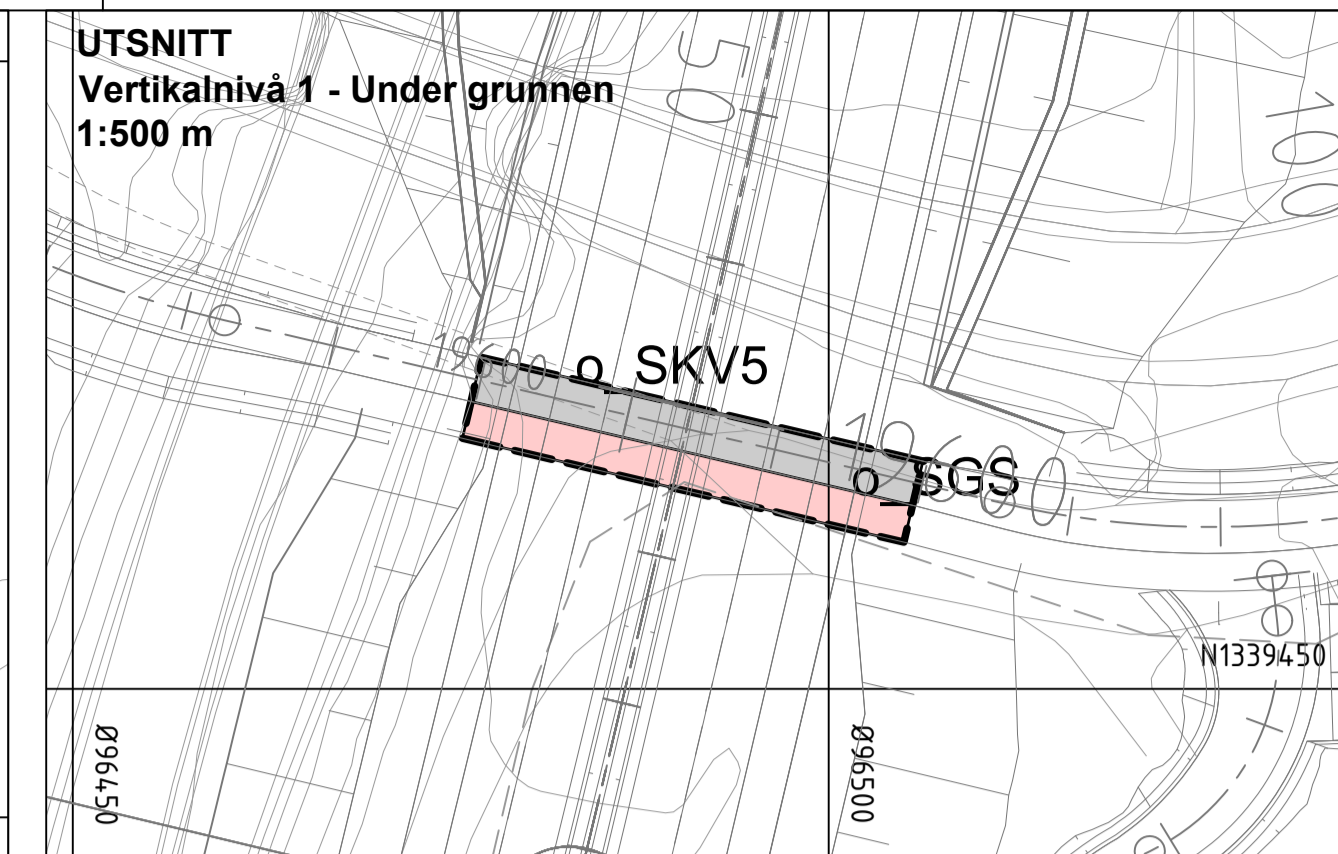
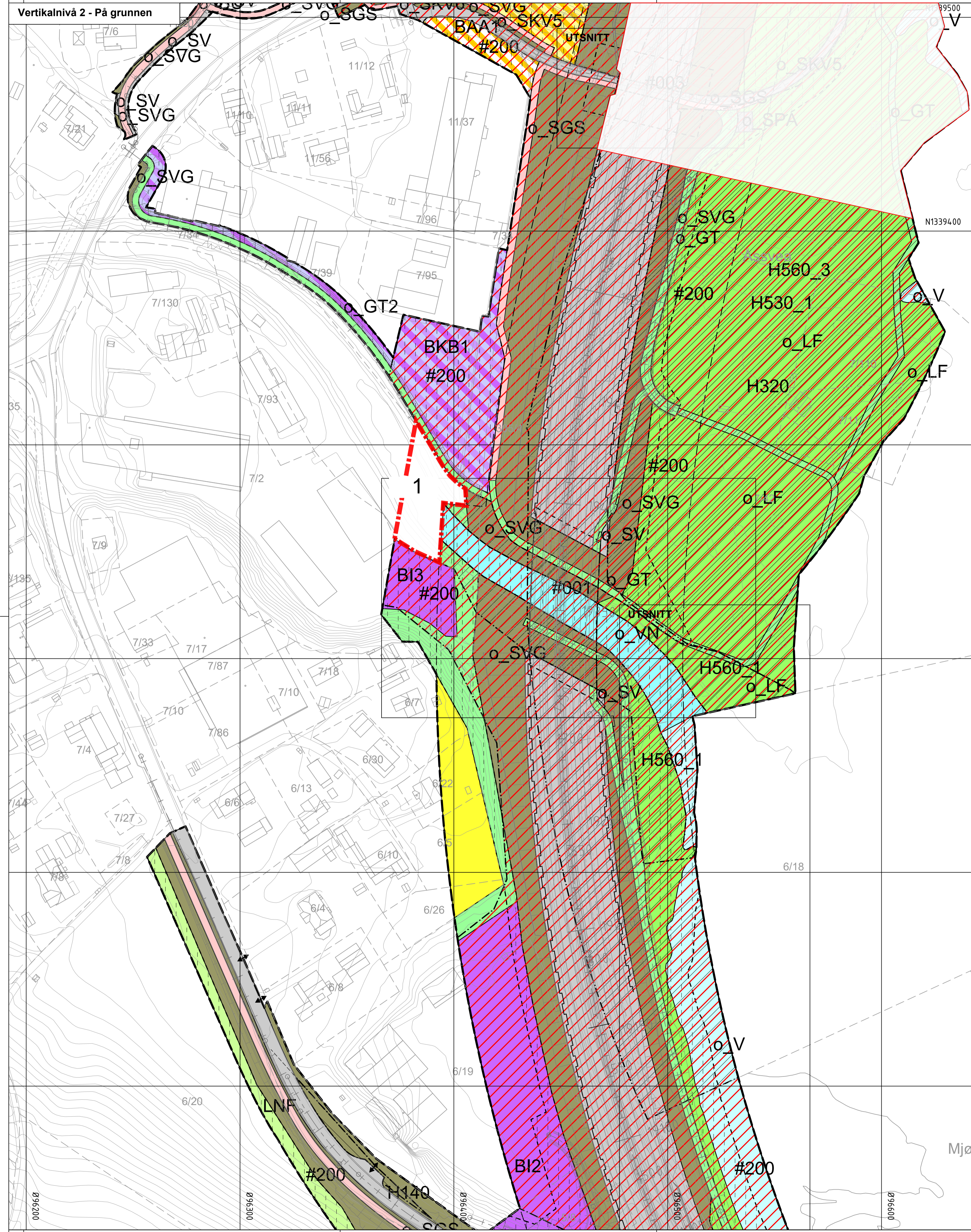
Ekvidistanse: 1m
 Kartmålestokk: 1:1000 m
 0 25 50m

Revisjon	Dato	Saksnr.	Signatur

Detaljregulering for	PlanID: 2019p242
E6 Roterud-Storhove	Kartgrunnlag: FKB
	Kartreferanse: EUREF89.NTM-10
	Høydegrunnlag: NN2000

Saksbehandling iht. plan- og bygningsloven	Dato	Saksnr.	Signatur
Kommunestyret sitt vedtak	08.09.2022 og 24.11.2022		
2. gangs offentlig ettersyn fra	27.01.2022 til 25.03.2022		
1. gangs offentlig ettersyn fra	18.06.2021 til 05.09.2021		
1. gangs behandling	17.06.2021		
Kunngjøring av planarbeid	02.07.2019		

Date: 20.05.2022	Utarbeidet av: Norconsult	Tegningsnummer: R25
------------------	---------------------------	---------------------



Tegnforklaring

Reguleringsplan PBL 2008	§12-5. Nr. 6 - Bruk og vern av sjø og vassdrag med tilhørende strandsone
§12-5. Nr. 1 - Bebyggelse og anlegg	§12-6 - Hensynssoner
§12-5. Nr. 2 - Samferdselsanlegg og teknisk infrastruktur	§12-7 - Bestemmelseområder
§12-5. Nr. 3 - Grønnstruktur	Linjesymbol
§12-5. Nr. 5 - Landbruks-, natur- og friluftsmål samt reindrift	Punktsymboler

Kartopplysninger

Kilde for basiskart: NOIS
 Dato for basiskart: 07.05.2020
 Koordinatsystem: EUREF89.NTM-10
 Hoydegrunnlag: NN2000

Ekvidistanse: 1m
 Kartmålestokk: 1:1000 m

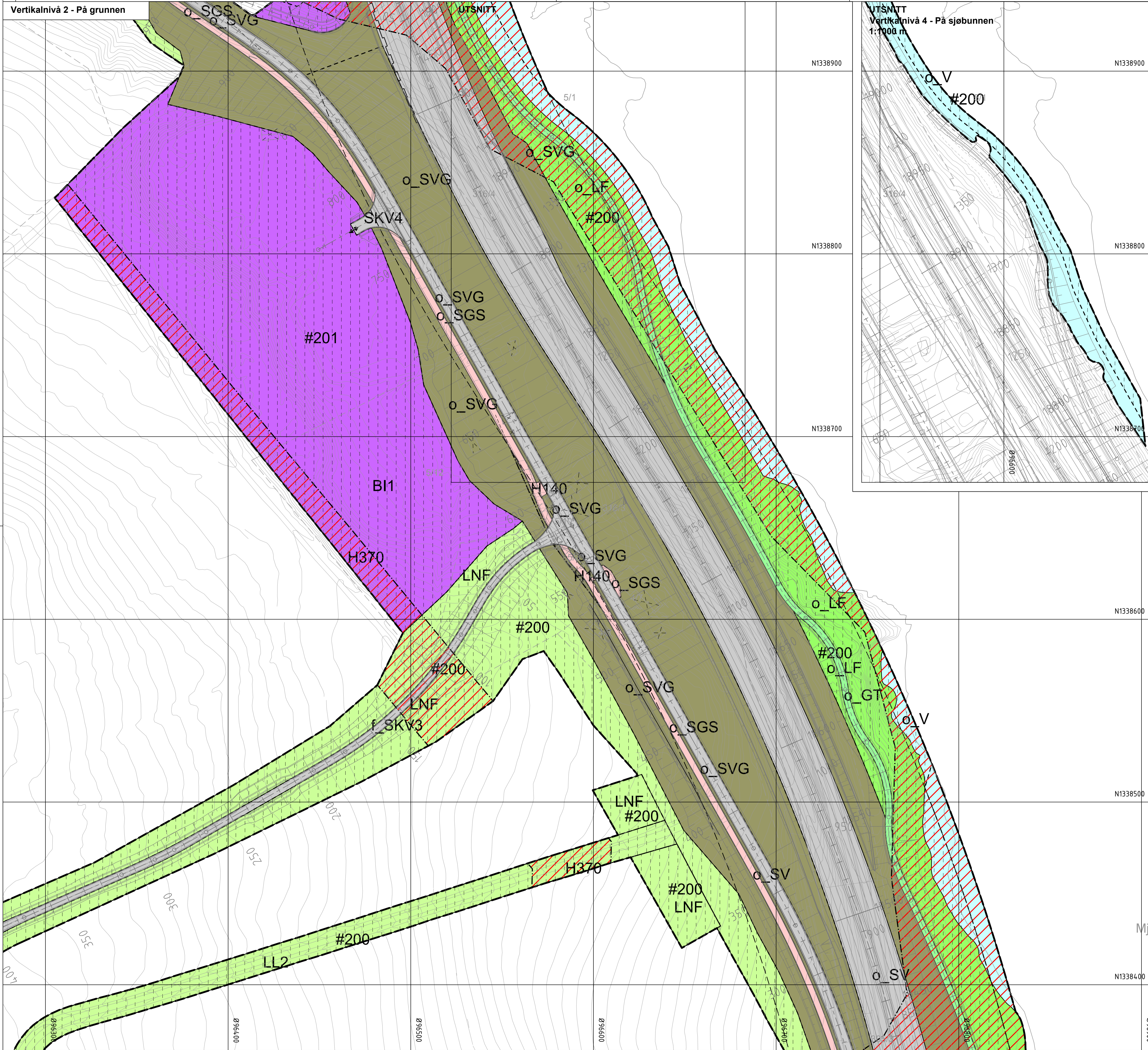
Revisjon	Dato	Saksnr.	Signatur

Detaljregulering for **E6 Roterud-Storhove**

Saksbehandling iht. plan- og bygningsloven	Dato	Saksnr.	Signatur
Kommunestyret sitt vedtak	08.09.2022 og 24.11.2022		
2. gangs offentlig ettersyn fra 27.01.2022 til 25.03.2022			
1. gangs offentlig ettersyn fra 18.06.2021 til 05.09.2021			
1. gangs behandling	17.06.2021		
Kunngjøring av oppstart av planarbeid	02.07.2019		

PlanID: 2019p242
 Kartgrunnlag: FK8
 Kartreferanse: EUREF89.NTM-10
 Hoydegrunnlag: NN2000

Utarbeidet av: Tegningsnummer
 R26



Tegnforklaring

Reguleringsplan PBL 2008

§12-5. Nr. 1 - Bebyggelse og anlegg

- B Boligbebyggelse (1110)
- BU Undervisning (1162)
- BN Næringsbebyggelse (1300)
- LNF Næringsbebyggelse (1300)
- BI Industri (1340)
- BKT Øvrige kommunaltekniske anlegg (1560)
- BGU Grav- og urnelund (1700)
- BAA Kombineret bebyggelse og anleggsformål (1800)
- BKB Forretning/kontor/industri (1811)
- BFI Forretning/industri (1812)
- KP Kommunalteknisk anlegg kombinert med parkering (1900)

§12-5. Nr. 2 - Samferdselsanlegg og teknisk infrastruktur

- SV Veg (2010)
- SKV Kjøreveg (2011)
- SGS Gang-/sykkelveg (2015)
- SVT Annen veggrunn - tekniske anlegg (2018)
- SVG Annen veggrunn - grøntareal (2019)
- SKH Kollektivholdeplass (2073)
- SPA Parkering (2080)
- SAA Annen veggrunn - grøntareal kombinert med friluftsmål (2900)

§12-5. Nr. 3 - Grønnstruktur

- GT Tursti (3031)
- GF Friområde (3040)
- GP Park (3050)
- GV Vegetasjonsskjerm (3060)

§12-5. Nr. 5 - Landbruks-, natur- og friluftsmål samt reindrift

- LNF Landbruks-, natur- og friluftsområder (5100)
- LL1 Landbruk, terrengrondring/jordforbedring (5110)
- LL2 Landbruk, nydyrking/deponi (5110)
- LF Friluftsmål (5130)
- LS LNFR areal for spredt bolig- fritids- eller næringsbebyggelse, mv (5200)
- LN Naturvern (5300)

§12-5. Nr. 6 - Bruk og vern av sjø og vassdrag med tilhørende strandsone

- V Bruk og vern av sjø og vassdrag med tilhørende strandsone (6001)
- VN Naturområde (6600)
- VFV Friluftsområde i sjø og vassdrag (6710)

§12-6 - Hensynssoner

- H110 Nedslagsfelt drikkevann (110)
- H140 Frisikt (140)
- H190 Andre sikringssoner (190)
- H310 Ras- og skredfare (310)
- H320 Flomfare (320)
- H370 Høyspenningsanlegg (inkl høyspentkabler) (370)
- H530 Hensyn friluftsliv (530)
- H560 Bevaring naturmiljø (560)
- H720 Båndlegging etter lov om naturvern (720)
- H740 Båndlegging etter andre lover (740)

§12-7 - Bestemmelsesområder

- #001-010 Utforming rundt tunnel/bru, konstruksjoner og veg (1)
- #108-136 Kulturminner som søkes frigitt (2)
- #200-202 Midlertidige bygge- og anleggsområder
- #300 Restriksjonsområde grunnvannressurs (2)

Linjesymbol

- Plangrense
- Formålgrense
- Bestemmelsegrense
- Midlertidig bygge- og anleggsgrense
- Byggegrense (1211)
- Bebyggelse som forutsettes fjernet (1215)
- Frisiktlinje (1222)
- Regulert støyskjerm (1227)
- Bru (1252)
- Tunnel (1254)
- Grense for sikringszone
- Grense for faresone
- Grense for angitt hensynssone
- Grense for båndleggingszone

Punktsymboler

- Avkjørsel - både inn og utkjøring (1242)
- Tunnelåpning (1253)

Kartopplysninger

Kilde for basiskart: NOIS
 Dato for basiskart: 07.05.2020
 Koordinatsystem: EUREF89.NTM-10
 Høydegrunnlag: NN2000

Ekvidistanse: 1m
 Kartmålestokk: 1:1000 m

Revisjon	Dato	Saksnr.	Signatur

Detailregulering for
E6 Roterud-Storhove

Saksbehandling iht. plan- og bygningsloven	Dato	Saksnr.	Signatur
Kommunestyret sitt vedtak	08.09.2022 og 24.11.2022		
2. gangs offentlig ettersyn fra 27.01.2022 til 25.03.2022			
1. gangs offentlig ettersyn fra 18.06.2021 til 05.09.2021			
1. gangs behandling	17.06.2021		
Kunngjøring av oppstart av planarbeid	02.07.2019		

Kommunestyret sitt vedtak	Dato	Saksnr.	Signatur

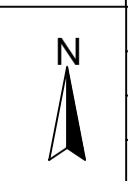
Kommunestyret sitt vedtak	Dato	Saksnr.	Signatur

Dato: 20.05.2022

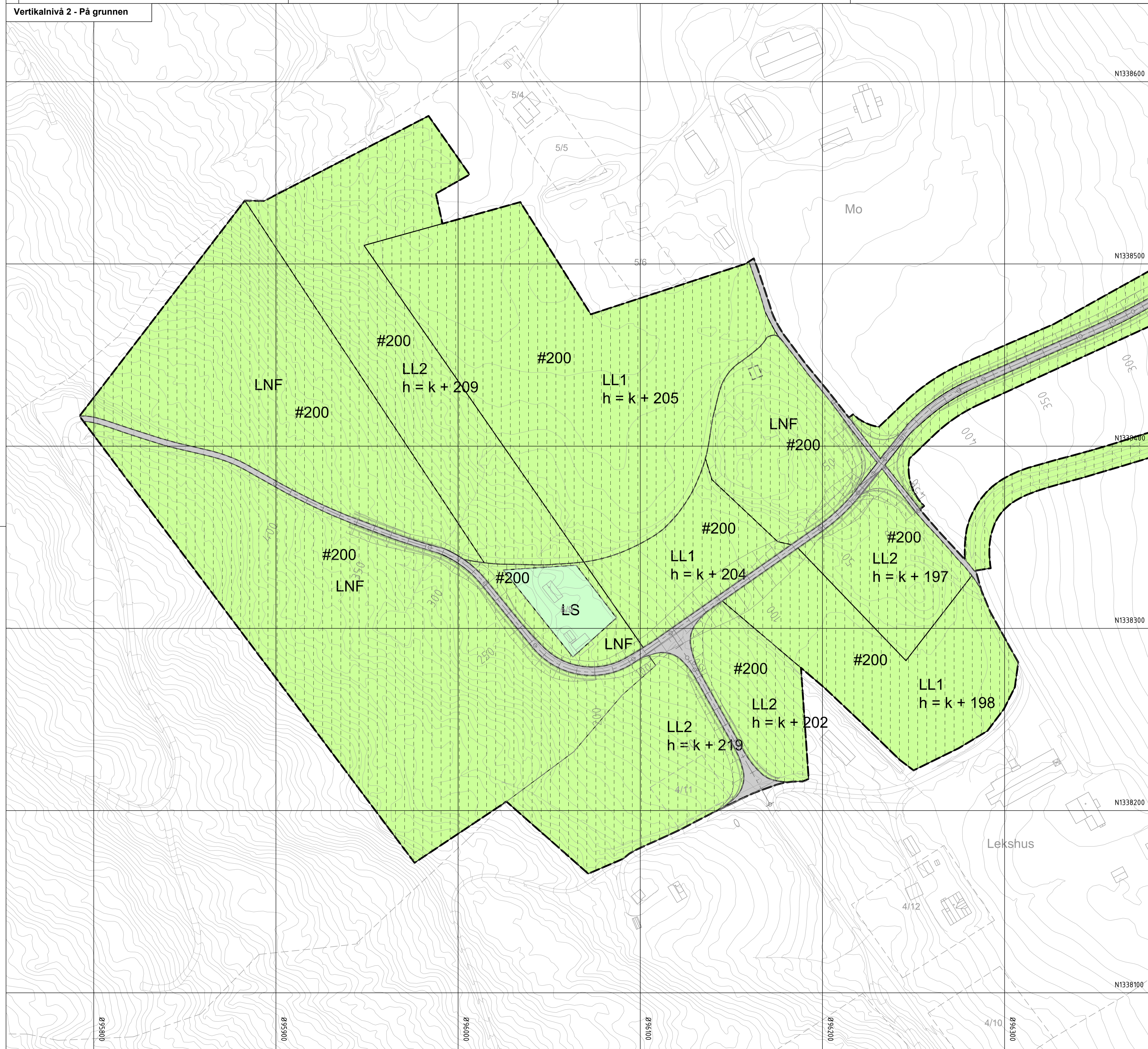
Utarbeidet av: Norconsult

Tegningsnummer: R27

Mjø



PlanID: 2019p242
 Kartgrunnlag: FKB
 Kartreferanse: EUREF89.NTM-10
 Høydegrunnlag: NN2000



Tegnforklaring

Reguleringsplan PBL 2008
§12-5. Nr. 1 - Bebyggelse og anlegg

- B Boligbebyggelse (1110)
- BU Undervisning (1162)
- BN Næringsbebyggelse (1300)
- LNF Næringsbebyggelse (1300)
- BI Industri (1340)
- BKT Øvrige kommunaltekniske anlegg (1560)
- BGU Grav- og urnelund (1700)
- BAA Kombineret bebyggelse og anleggsformål (1800)
- BKB Forretning/kontor/industri (1811)
- BFI Forretning/industri (1812)
- KP Kommunalteknisk anlegg kombinert med parkering (1900)

§12-5. Nr. 2 - Samferdselsanlegg og teknisk infrastruktur

- SV Veg (2010)
- SKV Kjøreveg (2011)
- SGS Gang-/sykkelveg (2015)
- SVT Annen veggrunn - tekniske anlegg (2018)
- SVG Annen veggrunn - grøntareal (2019)
- SKH Kollektivholdeplass (2073)
- SPA Parkering (2080)
- SAA Annen veggrunn - grøntareal kombinert med friluftsmål (2900)

§12-5. Nr. 3 - Grønnstruktur

- GT Tursti (3031)
- GF Friområde (3040)
- GP Park (3050)
- GV Vegetasjonsskjerm (3060)

§12-5. Nr. 5 - Landbruks-, natur- og friluftsmål samt reindrift

- LNF Landbruks-, natur- og friluftsområder (5100)
- LL1 Landbruk, terrengarndering/jordforbedring (5110)
- LL2 Landbruk, nydyrking/deponi (5110)
- LF Friluftsmål (5130)
- LS LNF areal for spredt bolig- fritids- eller næringsbebyggelse, mv (5200)
- LN Naturvern (5300)

§12-5. Nr. 6 - Bruk og vern av sjø og vassdrag med tilhørende strandsone

- V Bruk og vern av sjø og vassdrag med tilhørende strandsone (6001)
- VN Naturområde (6600)
- VFV Friluftsområde i sjø og vassdrag (6710)

§12-6 - Hensynsoner

- H110 Nedslagsfelt drikkevann (110)
- H140 Frisikt (140)
- H190 Andre sikringsoner (190)
- H210 Ras- og skredfare (310)
- H320 Flomfare (320)
- H370 Høyspenningsanlegg (inkl høyspentkabler) (370)
- H530 Hensyn friluftsliv (530)
- H560 Bevaring naturmiljø (560)
- H720 Båndlegging etter lov om naturvern (720)
- H740 Båndlegging etter andre lover (740)

§12-7 - Bestemmelsesområder

- #001-010 Utforming rundt tunnel/bru, konstruksjoner og veg (1)
- #108-136 Kulturminner som søkes frigitt (2)
- #200-202 Midlertidige bygge- og anleggsområder
- #300 Restriksjonsområde grunnvannressurs (2)

Linjesymbol

- Plangrense
- Formålgrense
- Bestemmelsegrense
- Midlertidig bygge- og anleggsgrense
- Byggegrense (1211)
- Bebyggelse som forutsettes fjernet (1215)
- Frisiktlinje (1222)
- Regulert støyskjerm (1227)
- Bru (1252)
- Tunnel (1254)
- Grense for sikringszone
- Grense for faresone
- Grense for angitt hensynszone
- Grense for båndleggingszone

Punktsymboler

- Avkjørsel - både inn og utkjøring (1242)
- Tunnelåpning (1253)

Kartopplysninger

Kilde for basiskart: NOIS
 Dato for basiskart: 07.05.2020
 Koordinatsystem: EUREF89.NTM-10
 Høydegrunnlag: NN2000

Ekvidistanse: 1m
 Kartmålestokk: 1:1000 m

Revisjon	Dato	Saksnr.	Signatur

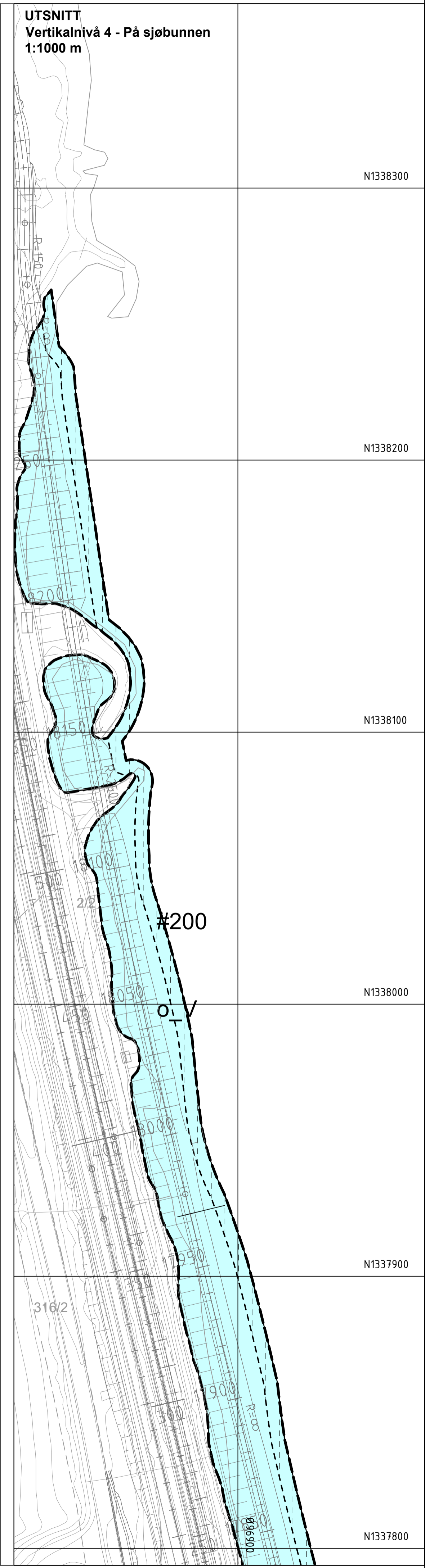
Detailregulering for	PlanID: 2019p242
E6 Roterud-Storhove	Kartgrunnlag: FKB
	Kartreferanse: EUREF89.NTM-10
	Høydegrunnlag: NN2000

Saksbehandling iht. plan- og bygningsloven	Dato	Saksnr.	Signatur
Kommunestyret sitt vedtak	08.09.2022 og 24.11.2022		
2. gangs offentlig ettersyn fra 27.01.2022 til 25.03.2022			
1. gangs offentlig ettersyn fra 18.06.2021 til 05.09.2021			

1. gangs behandling	Dato	Utarbeidet av:	Tegningsnummer
Kunngjøring av oppstart av planarbeid	17.06.2021		
	02.07.2019		

Vertikalnivå 2 - På grunnen

UTSNITT
Vertikalnivå 4 - På sjøbunnen
1:1000 m



Tegnforklaring

Reguleringsplan PBL 2008

§12-5. Nr. 1 - Bebyggelse og anlegg

- B Boligbebyggelse (1110)
- BU Undervisning (1162)
- BN Næringsbebyggelse (1300)
- LNF Næringsbebyggelse (1300)
- BI Industri (1340)
- BKT Øvrige kommunaltekniske anlegg (1560)
- BGU Grav- og urnelund (1700)
- BAA Kombineret bebyggelse og anleggsformål (1800)
- BKB Forretning/kontor/industri (1811)
- BFI Forretning/industri (1812)
- KP Kommunalteknisk anlegg kombinert med parkering (1900)

§12-5. Nr. 2 - Samferdselsanlegg og teknisk infrastruktur

- SV Veg (2010)
- SKV Kjøreveg (2011)
- SGS Gang-/sykkelveg (2015)
- SVT Annen veggrunn - tekniske anlegg (2018)
- SVG Annen veggrunn - grøntareal (2019)
- SKH Kollektivholdeplass (2073)
- SPA Parkering (2080)
- SAA Annen veggrunn - grøntareal kombinert med friluftsmål (2900)

§12-5. Nr. 3 - Grønnstruktur

- GT Tursti (3031)
- GF Friområde (3040)
- GP Park (3050)
- GV Vegetasjonsskjerm (3060)

§12-5. Nr. 5 - Landbruks-, natur- og friluftsmål samt reindrift

- LNF Landbruks-, natur- og friluftsområder (5100)
- LL1 Landbruk, terrengtronding/jordforbedring (5110)
- LL2 Landbruk, nydyrking/deponi (5110)
- LF Friluftsmål (5130)
- LS LNFR areal for spredt bolig- fritids- eller næringsbebyggelse, mv (5200)
- LN Naturvern (5300)

§12-5. Nr. 6 - Bruk og vern av sjø og vassdrag med tilhørende strandsone

- V Bruk og vern av sjø og vassdrag med tilhørende strandsone (6001)
- VN Naturområde (6600)
- VFV Friluftsområde i sjø og vassdrag (6710)

§12-6 - Hensynssoner

- H10 Nedslagsfelt drikkevann (110)
- H140 Frisikt (140)
- H190 Andre sikringssoner (190)
- H310 Ras- og skredfare (310)
- H320 Flomfare (320)
- H370 Høyspeningsanlegg (inkl høyspentkabler) (370)
- H530 Hensyn friluftsliv (530)
- H560 Bevaring naturmiljø (560)
- H720 Båndlegging etter lov om naturvern (720)
- H740 Båndlegging etter andre lover (740)

§12-7 - Bestemmelsesområder

- #001-010 Utforming rundt tunnel/bru, konstruksjoner og veg (1)
- #108-136 Kulturminner som søkes frigitt (2)
- #200-202 Midlertidige bygge- og anleggsområder
- #300 Restriksjonszone grunnvannsressurs (2)

Linjesymbol

- Plangrense
- Formålgrense
- Bestemmelsegrense
- Midlertidig bygge- og anleggsgrense
- Byggegrense (1211)
- Bebyggelse som forutsettes fjernet (1215)
- Frisiktlinje (1222)
- Regulert støyskjerm (1227)
- Bru (1252)
- Tunnel (1254)
- Grense for sikringszone
- Grense for faresone
- Grense for angitt hensynssone
- Grense for båndleggingszone

Punktsymboler

- Avkjørsel - både inn og utkjøring (1242)
- Tunnelåpning (1253)

Kartopplysninger

Kilde for basiskart: NOIS
 Dato for basiskart: 07.05.2020
 Koordinatsystem: EUREF89.NTM-10
 Høydegrunnlag: NN2000

Ekvidistanse: 1m
 Kartmålestokk: 1:1000 m

Revisjon	Dato	Saksnr.	Signatur

Detaljregulering for

E6 Roterud-Storhove

Saksbehandling iht. plan- og bygningsloven	Dato	Saksnr.	Signatur
Kommunestyret sitt vedtak	08.09.2022 og 24.11.2022		
2. gangs offentlig ettersyn fra 27.01.2022 til 25.03.2022			
1. gangs offentlig ettersyn fra 18.06.2021 til 05.09.2021			
1. gangs behandling	17.06.2021		
Kunngjøring av oppstart av planarbeid	02.07.2019		

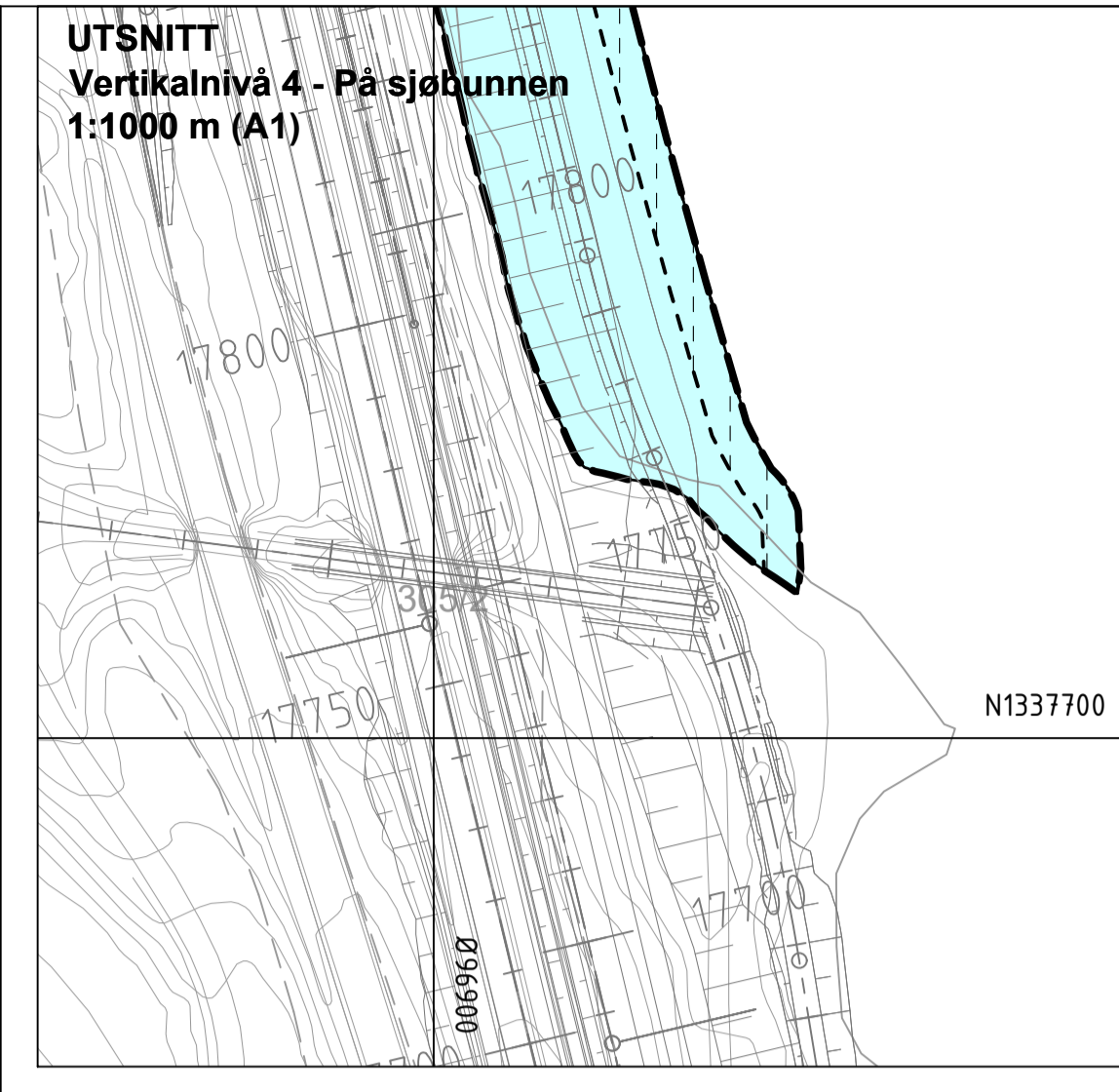
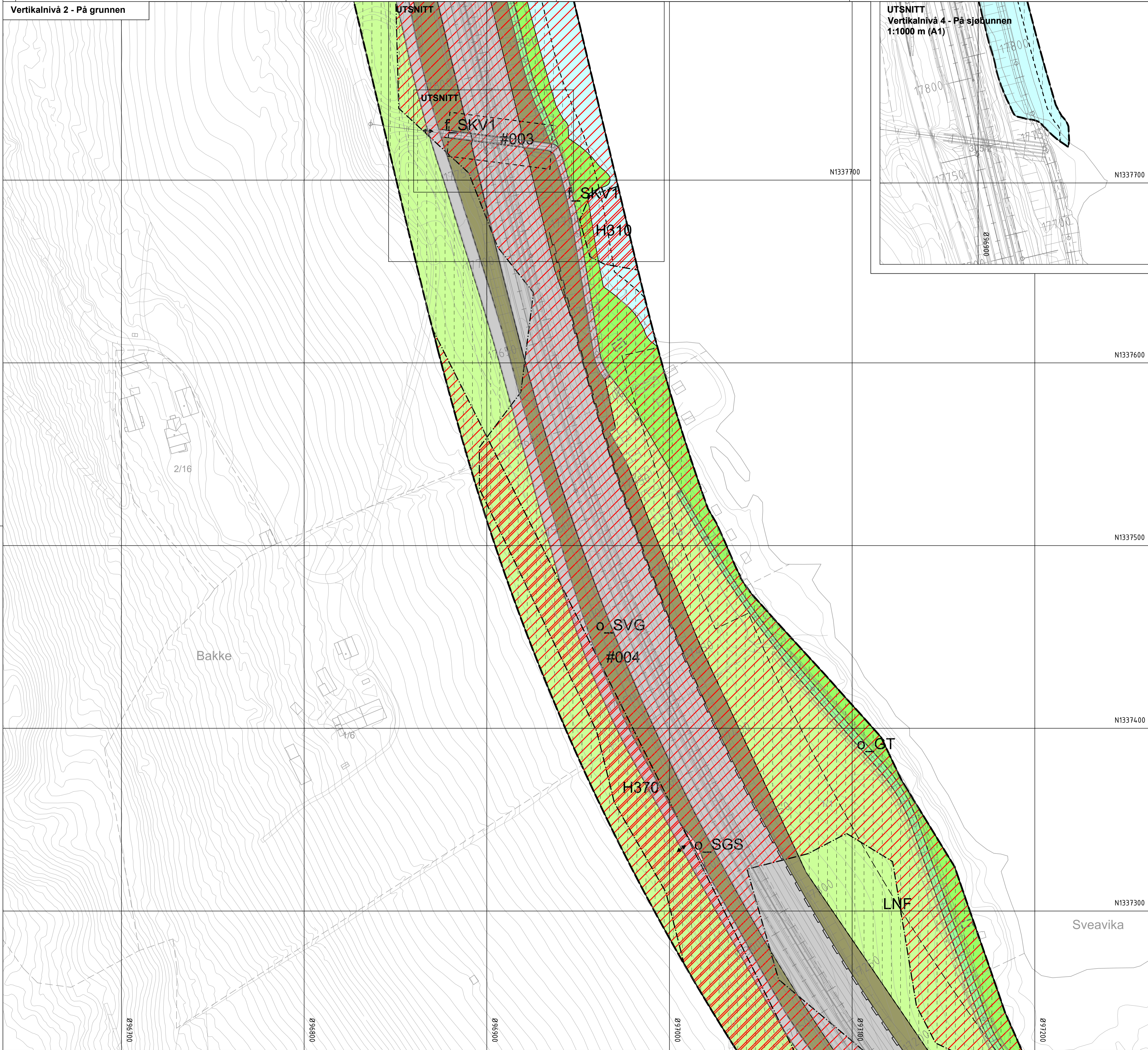
Kunngjøring av oppstart av planarbeid	Dato	Utarbeidet av:	Tegningsnummer
	20.05.2022	Norconsult	R29

Dato: 20.05.2022

Utarbeidet av: Norconsult

Tegningsnummer: R29

Vertikalnivå 2 - På grunnen



Tegnforklaring

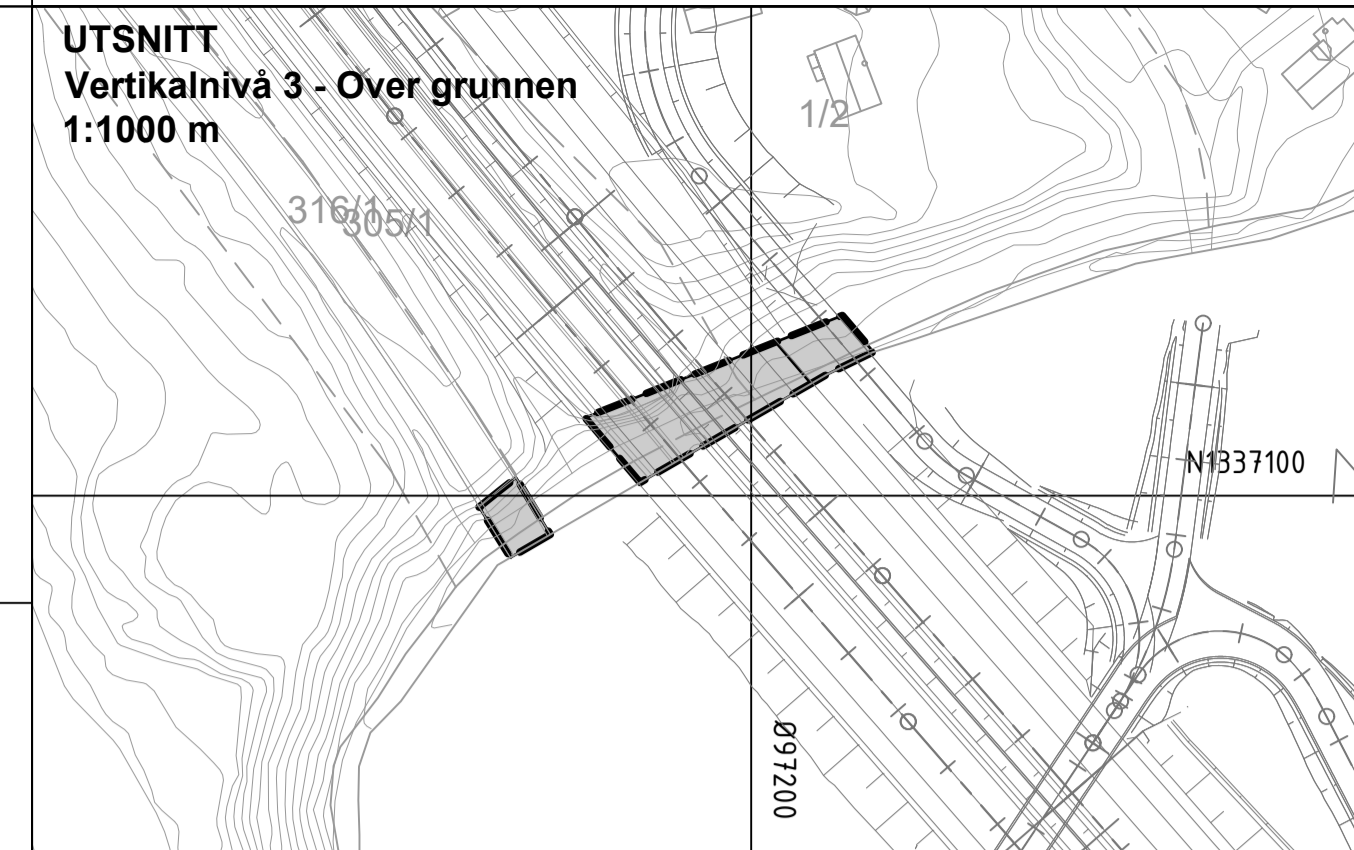
Reguleringsplan PBL 2008		§12-5. Nr. 6 - Bruk og vern av sjø og vassdrag med tilhørende strandsone	
§12-5. Nr. 1 - Bebyggelse og anlegg	<ul style="list-style-type: none"> B Boligbebyggelse (1110) BU Undervisning (1162) BN Næringsbebyggelse (1300) LNF Næringsbebyggelse (1300) BI Industri (1340) BKT Øvrige kommunaltekniske anlegg (1560) BGU Grav- og urnelund (1700) BAA Kombineret bebyggelse og anleggsformål (1800) BKB Forretning/kontor/industri (1811) BFI Forretning/industri (1812) KP Kommunalteknisk anlegg kombinert med parkering (1900) 	<ul style="list-style-type: none"> V Bruk og vern av sjø og vassdrag med tilhørende strandsone (6001) VN Naturområde (6600) VFV Friluftsområde i sjø og vassdrag (6710) 	§12-6 - Hensynssoner
§12-5. Nr. 2 - Samferdselsanlegg og teknisk infrastruktur	<ul style="list-style-type: none"> SV Veg (2010) SKV Kjøreveg (2011) SGS Gang-/sykkelveg (2015) SVT Annen veggrunn - tekniske anlegg (2018) SVG Annen veggrunn - grøntareal (2019) SKH Kollektivholdeplass (2073) SPA Parkering (2080) SAA Annen veggrunn - grøntareal kombinert med friluftsmål (2900) 	<ul style="list-style-type: none"> H110 Nedslagsfelt drikkevann (110) H140 Frisikt (140) H190 Andre sikringsoner (190) H310 Ras- og skredfare (310) H320 Flomfare (320) H370 Høyspenningsanlegg (inkl høyspentkabler) (370) H530 Hensyn friluftsliv (530) H560 Bevaring naturmiljø (560) H720 Båndlegging etter lov om naturvern (720) H740 Båndlegging etter andre lover (740) 	§12-7 - Bestemmelsesområder
§12-5. Nr. 3 - Grønnstruktur	<ul style="list-style-type: none"> GT Tursti (3031) GF Friområde (3040) GP Park (3050) GV Vegetasjonsskjerm (3060) 	<ul style="list-style-type: none"> #001-010 Utforming rundt tunnel/bru, konstruksjoner og veg (1) #108-136 Kulturminner som søkes frigitt (2) #200-202 Midlertidige bygge- og anleggsområder #300 Restriksjonssone grunnvannsressurs (2) 	Linjesymbol
§12-5. Nr. 5 - Landbruks-, natur- og friluftsmål samt reindrift	<ul style="list-style-type: none"> LNF Landbruks-, natur- og friluftsområde (5100) LL1 Landbruk, terrengrangering/jordforbedring (5110) LL2 Landbruk, nydyrking/deponi (5110) LF Friluftsmål (5130) LS LNFR areal for spredt bolig- fritids- eller næringsbebyggelse, mv (5200) LN Naturvern (5300) 	<ul style="list-style-type: none"> Plangrense Formålgrense Bestemmelsegrense Midlertidig bygge- og anleggsgrense Byggegrense (1211) Bebyggelse som forutsettes fjernet (1215) Frisiktlinje (1222) Regulert støyskjerm (1227) Bru (1252) Tunnel (1254) Grense for sikringszone Grense for faresone Grense for angitt hensynssone Grense for båndleggingszone 	Punktsymboler
		<ul style="list-style-type: none"> Avkjørsel - både inn og utkjøring (1242) Tunnelåpning (1253) 	

Kartopplysninger	Kilde for basiskart: NOIS	Ekvidistanse: 1m
Dato for basiskart: 07.05.2020	Kartmålestokk: 1:1000 m	
Koordinatsystem: EUREF89.NTM-10		
Høydegrunnlag: NN2000		

Revisjon	Dato	Saksnr.	Signatur

Detailregulering for		PlanID: 2019p242
E6 Roterud-Storhove		Kartgrunnlag: FKB
Saksbehandling iht. plan- og bygningsloven		Kartreferanse: EUREF89.NTM-10
Kommunestyret sitt vedtak		Høydegrunnlag: NN2000
2. gangs offentlig ettersyn fra 27.01.2022 til 25.03.2022	08.09.2022 og 24.11.2022	
1. gangs offentlig ettersyn fra 18.06.2021 til 05.09.2021		
1. gangs behandling	17.06.2021	
Kunngjøring av oppstart av planarbeid	02.07.2019	
	Dato: 20.05.2022	Utarbeidet av: Norconsult
		Tegningsnummer: R30

Vertikalnivå 2 - På grunnen



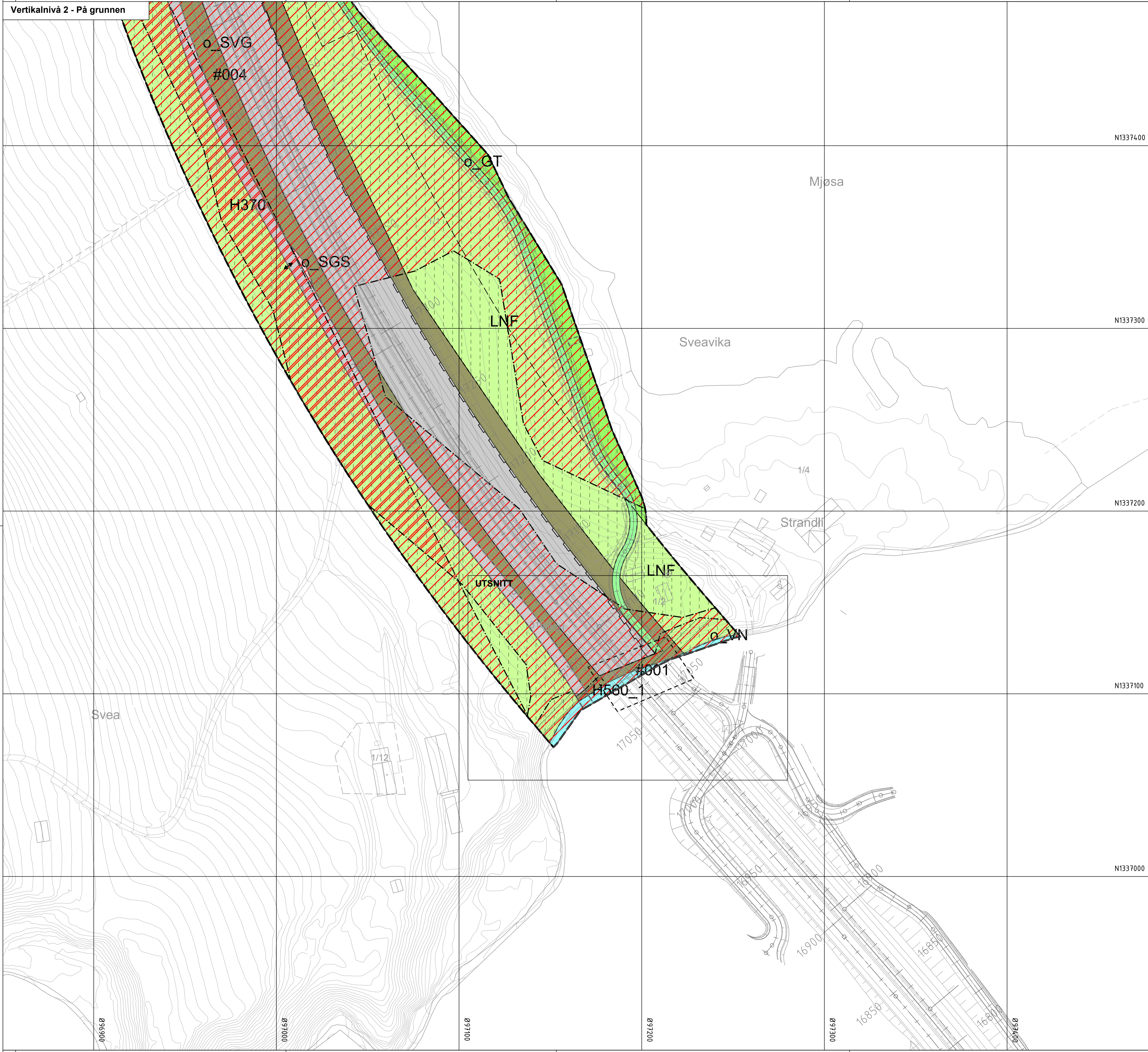
UTSNITT
Vertikalnivå 3 - Over grunnen
1:1000 m

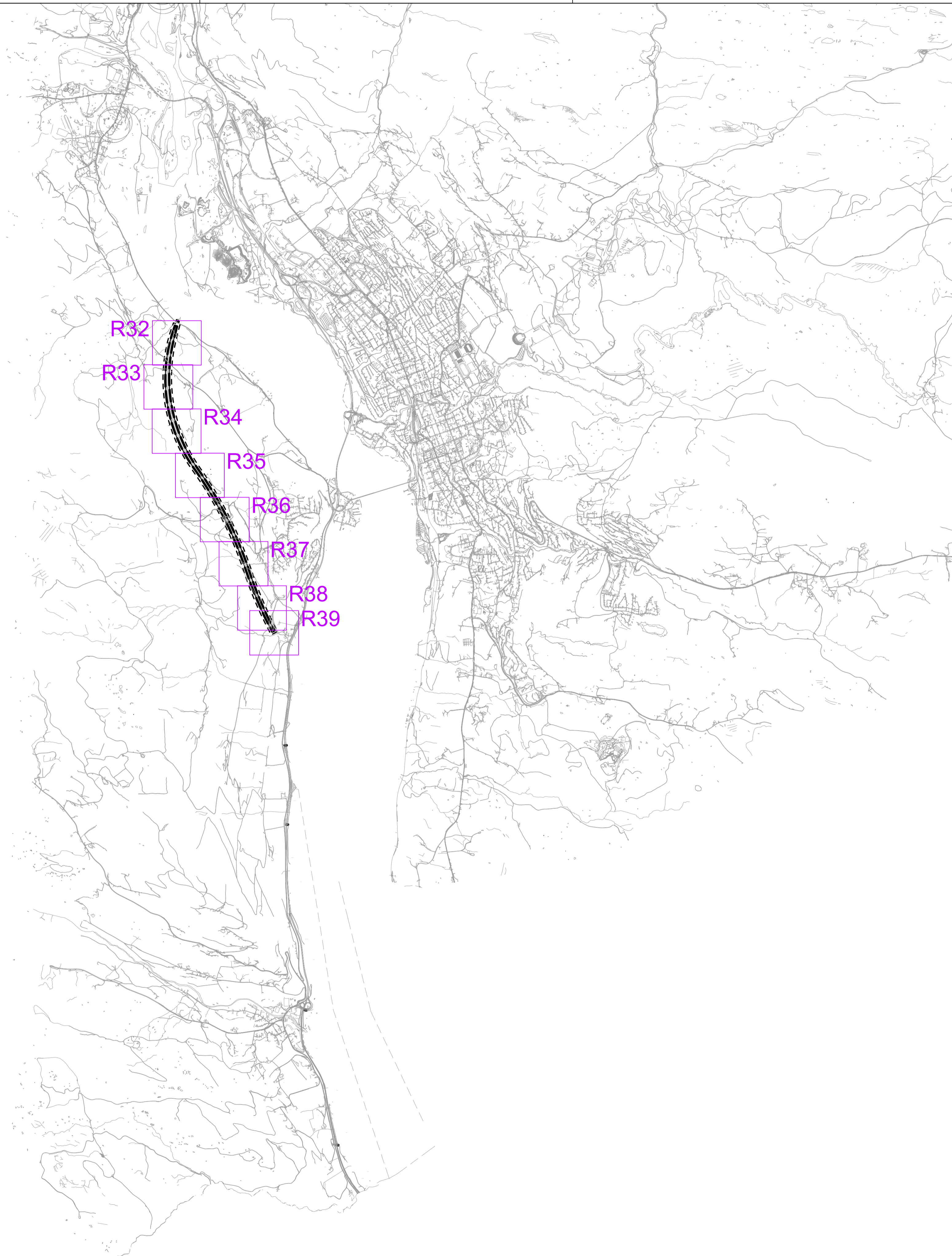
Tegnforklaring

Reguleringsplan PBL 2008		§12-5. Nr. 6 - Bruk og vern av sjø og vassdrag med tilhørende strandsone	
§12-5. Nr. 1 - Bebyggelse og anlegg	B Boligbebyggelse (1110)	V Bruk og vern av sjø og vassdrag med tilhørende strandsone (6001)	VN Naturområde (6600)
BU Undervisning (1162)	BN Næringsbebyggelse (1300)	VFV Friluftsområde i sjø og vassdrag (6710)	
BNF Næringsbebyggelse (1300)	BI Industri (1340)	§12-6 - Hensynsoner	
BKT Øvrige kommunaltekniske anlegg (1560)	BGU Grav- og urnelund (1700)	H110 Nedslagsfelt drikkevann (110)	
BAA Kombineret bebyggelse og anleggsformål (1800)	BKB Forretning/kontor/industri (1811)	H140 Frisikt (140)	
BFI Forretning/industri (1812)	BP Kommunalteknisk anlegg kombinert med parkering (1900)	H190 Andre sikringssoner (190)	
§12-5. Nr. 2 - Samferdselsanlegg og teknisk infrastruktur	SV Veg (2010)	H210 Ras- og skredfare (310)	
SKV Kjøreveg (2011)	SGS Gang-/sykkelveg (2015)	H260 Flomfare (320)	
SVT Annen veggrunn - tekniske anlegg (2018)	SVG Annen veggrunn - grøntareal (2019)	H310 Høyspenningsanlegg (inkl høyspentkabler) (370)	
SKH Kollektivholdeplass (2073)	SKA Annen veggrunn - grøntareal kombinert med friluftsmål (2900)	H370 Høyspenningsanlegg (inkl høyspentkabler) (370)	
SPA Parkering (2080)		H530 Hensyn friluftsliv (530)	
SAA Annen veggrunn - grøntareal kombinert med friluftsmål (2900)		H560 Bevaring naturmiljø (560)	
§12-5. Nr. 3 - Grønnstruktur		H720 Båndlegging etter lov om naturvern (720)	
GT Tursti (3031)		H740 Båndlegging etter andre lover (740)	
GF Friområde (3040)		§12-7 - Bestemmelseområder	
GP Park (3050)		#001-010 Utforming rundt tunnel/bru, konstruksjoner og veg (1)	
GV Vegetasjonsskjerm (3060)		#108-136 Kulturminner som søkes frigitt (2)	
§12-5. Nr. 5 - Landbruks-, natur- og friluftsmål samt reindrift		#200-202 Midlertidige bygge- og anleggsområder	
LNF Landbruks-, natur- og friluftsområder (5100)		#300 Restriksjonsområde grunnvannsressurs (2)	
LL1 Landbruk, terrengarondring/jordforbedring (5110)		Linjesymbol	
LL2 Landbruk, nydyrking/deponi (5110)		--- Plangrense	
LF Friluftsmål (5130)		--- Formålgrense	
LS LNFR areal for spredt bolig- fritids- eller næringsbebyggelse, mv (5200)		--- Bestemmelsegrense	
LN Naturvern (5300)		--- Midlertidig bygge- og anleggsgrense	
		--- Byggegrense (1211)	
		--- Bebyggelse som forutsettes fjernet (1215)	
		--- Frisiktlinje (1222)	
		--- Regulert støyskjerm (1227)	
		--- Bru (1252)	
		--- Tunnel (1254)	
		--- Grense for sikringszone	
		--- Grense for faresone	
		--- Grense for angitt hensynszone	
		--- Grense for båndleggingszone	
		Punktsymboler	
		↔ Avkjørsel - både inn og utkjøring (1242)	
		⤵ Tunnelåpning (1253)	

Kartopplysninger		Ekvidistanse: 1m
Kilde for basiskart: NOIS		Kartmålestokk: 1:1000 m
Dato for basiskart: 07.05.2020		0 25 50m
Koordinatsystem: EUREF89.NTM-10		
Høydegrunnlag: NN2000		

Revisjon	Dato	Saksnr.	Signatur
Detaljregulering for E6 Roterud-Storhove			
PlanID:	2019p242		
Kartgrunnlag:	FKB		
Kartreferanse:	EUREF89.NTM-10		
Høydegrunnlag:	NN2000		
Saksbehandling iht. plan- og bygningsloven			
Kommunestyret sitt vedtak	Dato	Saksnr.	Signatur
2. gangs offentlig ettersyn fra 27.01.2022 til 25.03.2022	08.09.2022 og 24.11.2022		
1. gangs offentlig ettersyn fra 18.06.2021 til 05.09.2021			
1. gangs behandling	17.06.2021		
Kunngjøring av oppstart av planarbeid	02.07.2019		
Dato:	20.05.2022	Utarbeidet av:	Tegningsnummer
		Norconsult	R31





Tegnforklaring

Reguleringsplan PBL 2008
§12-5. Nr. 1 - Bebyggelse og anlegg

- B Boligbebyggelse (1110)
- BU Undervisning (1162)
- BN Næringsbebyggelse (1300)
- LNF Næringsbebyggelse (1300)
- BI Industri (1340)
- BKT Øvrige kommunaltekniske anlegg (1560)
- BGU Grav- og urnelund (1700)
- BAA Kombineret bebyggelse og anleggsformål (1800)
- BKB Forretning/kontor/industri (1811)
- BFI Forretning/industri (1812)
- KP Kommunalteknisk anlegg kombinert med parkering (1900)

§12-5. Nr. 2 - Samferdselsanlegg og teknisk infrastruktur

- SV Veg (2010)
- SKV Kjøreveg (2011)
- SGS Gang-/sykkelveg (2015)
- SVT Annen veggrunn - tekniske anlegg (2018)
- SVG Annen veggrunn - grøntareal (2019)
- SKH Kollektivholdeplass (2073)
- SPA Parkering (2080)
- SAA Annen veggrunn - grøntareal kombinert med friluftsmål (2900)

§12-5. Nr. 3 - Grønnstruktur

- GT Tursti (3031)
- GF Friområde (3040)
- GP Park (3050)
- GV Vegetasjonsskjerm (3060)

§12-5. Nr. 5 - Landbruks-, natur- og friluftsmål samt reindrift

- LNF Landbruks-, natur- og friluftsområder (5100)
- LL1 Landbruk, terrengarndering/jordforbedring (5110)
- LL2 Landbruk, nydyrking/deponi (5110)
- LF Friluftsmål (5130)
- LS LNFR areal for spredt bolig- fritids- eller næringsbebyggelse, mv (5200)
- LN Naturvern (5300)

§12-5. Nr. 6 - Bruk og vern av sjø og vassdrag med tilhørende strandsone

- V Bruk og vern av sjø og vassdrag med tilhørende strandsone (6001)
- VN Naturområde (6600)
- VFV Friluftsområde i sjø og vassdrag (6710)

§12-6 - Hensynssoner

- H110 Nedslagsfelt drikkevann (110)
- H140 Frisikt (140)
- H190 Andre sikringssoner (190)
- H210 Ras- og skredfare (310)
- H320 Flomfare (320)
- H370 Høyspeningsanlegg (inkl høyspentkabler) (370)
- H530 Hensyn friluftsliv (530)
- H560 Bevaring naturmiljø (560)
- H720 Båndlegging etter lov om naturvern (720)
- H740 Båndlegging etter andre lover (740)

§12-7 - Bestemmelseområder

- #001-010 Utforming rundt tunnel/bru, konstruksjoner og veg (1)
- #108-136 Kulturminner som søkes frigitt (2)
- #200-202 Midlertidige bygge- og anleggsområder
- #300 Restriksjonssone grunnvannsressurs (2)

Linjesymbol

- Plangrense
- Formålgrense
- Bestemmelsegrense
- Midlertidig bygge- og anleggsgrense
- Byggeline (1211)
- Bebyggelse som forutsettes fjernet (1215)
- Frisiktlinje (1222)
- Regulert støyskjerm (1227)
- Bru (1252)
- Tunnel (1254)
- Grense for sikringsone
- Grense for faresone
- Grense for angitt hensynssone
- Grense for båndleggingsone

Punktsymboler

- Avkjørsel - både inn og utkjøring (1242)
- Tunnelåpning (1253)

Kartopplysninger

Kilde for basiskart: NOIS
 Dato for basiskart: 07.05.2020
 Koordinatsystem: EUREF89.NTM-10
 Høydegrunnlag: NN2000

Ekvidistanse: 1m
 Kartmålestokk: 1:30 000 m

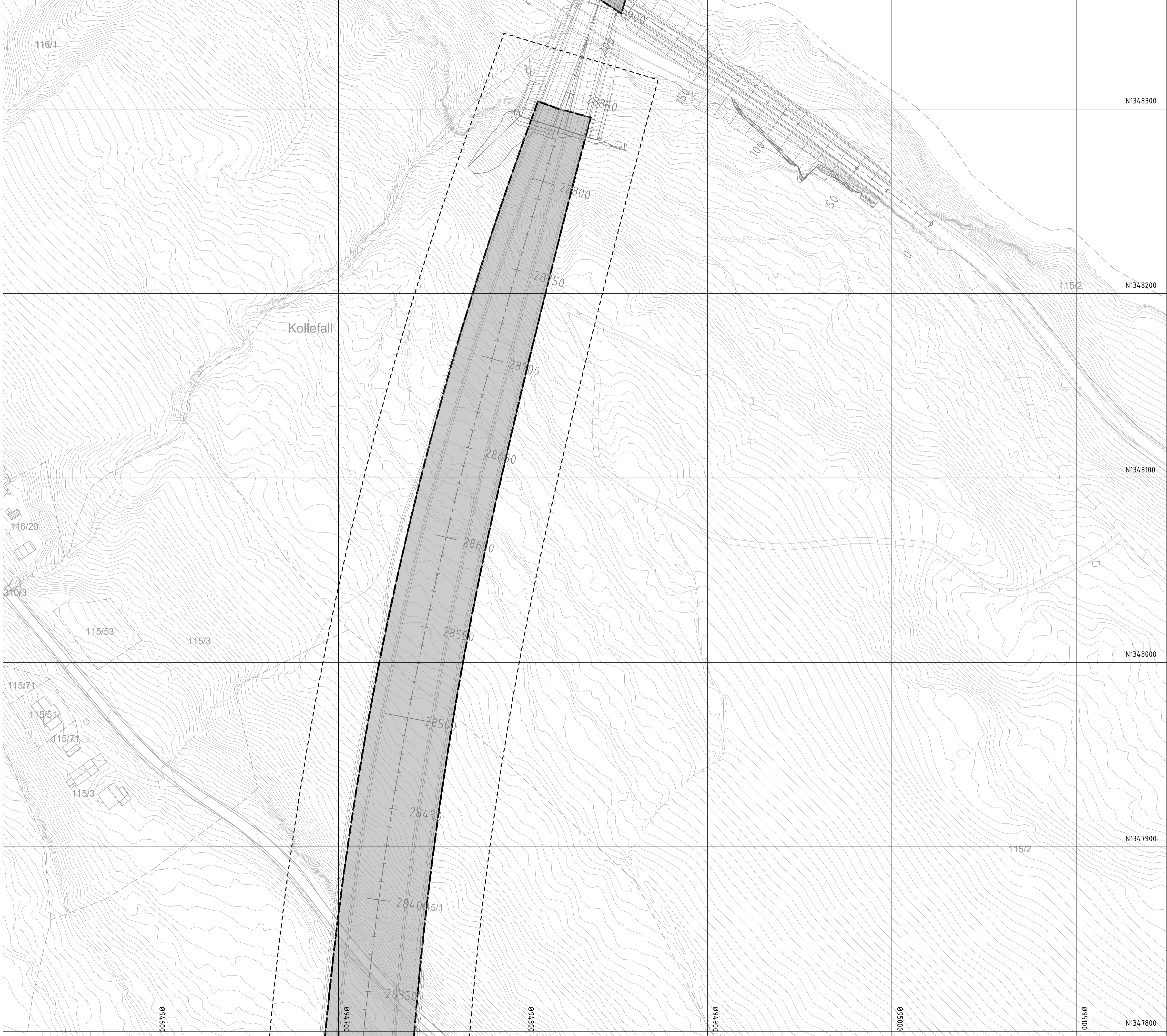
Revisjon	Dato	Saksnr.	Signatur

Detaljregulering for E6 Roterud-Storhove	 PlanID: 2019p242 Kartgrunnlag: FKB Kartreferanse: EUREF89.NTM-10 Høydegrunnlag: NN2000
--	---

Saksbehandling iht. plan- og bygningsloven	Dato	Saksnr.	Signatur
Kommunestyret sitt vedtak	08.09.2022 og 24.11.2022		
2. gangs offentlig ettersyn fra 27.01.2022 til 25.03.2022			
1. gangs offentlig ettersyn fra 18.06.2021 til 05.09.2021			
1. gangs behandling	17.06.2021		
Kunngjøring av oppstart av planarbeid	02.07.2019		

 Lillemor kommune	 NyeVeier	Data: 20.05.2022 Utarbeidet av: Norconsult Tegningsnummer: R32-R39
----------------------	--------------	--

Vertikalnivå 1 - Under grunnen



Tegnforklaring

Reguleringsplan PBL 2008

§12-5. Nr. 1 - Bebyggelse og anlegg

- B Boligbebyggelse (1110)
- BU Undervisning (1162)
- BN Næringsbebyggelse (1300)
- LNF Næringsbebyggelse (1300)
- BI Industri (1340)
- BKT Øvrige kommunaltekniske anlegg (1560)
- BGR Grav- og urnelund (1700)
- BAA Kombineret bebyggelse og anleggsformål (1800)
- BKB Forretning/kontor/industri (1811)
- BFI Forretning/industri (1812)
- KP Kommunalteknisk anlegg kombinert med parkering (1900)

§12-5. Nr. 2 - Samferdselsanlegg og teknisk infrastruktur

- SV Veg (2010)
- SKV Kjøreveg (2011)
- SGS Gang-/sykkelveg (2015)
- SVT Annen veggrunn - tekniske anlegg (2018)
- SVG Annen veggrunn - grøntareal (2019)
- SKH Kollektivholdeplass (2073)
- SPA Parkering (2080)
- SAA Annen veggrunn - grøntareal kombinert med friluftsmål (2900)

§12-5. Nr. 3 - Grønnstruktur

- GT Tursti (3031)
- GF Friområde (3040)
- GP Park (3050)
- GV Vegetasjonsskjerm (3060)

§12-5. Nr. 5 - Landbruks-, natur- og friluftsmål samt reindrift

- LNF Landbruks-, natur- og friluftsområder (5100)
- LL1 Landbruk, terrengtrøndering/jordforbedring (5110)
- LL2 Landbruk, nydyrking/deponi (5110)
- LF Friluftsmål (5130)
- LS LNFR areal for spredt bolig- fritids- eller næringsbebyggelse, mv (5200)
- LN Naturvern (5300)

§12-5. Nr. 6 - Bruk og vern av sjø og vassdrag med tilhørende strandsone

- V Bruk og vern av sjø og vassdrag med tilhørende strandsone (6001)
- VN Naturområde (6600)
- VFV Friluftsområde i sjø og vassdrag (6710)

§12-6 - Hensynsoner

- H110 Nedslagsfelt drikkevann (110)
- H140 Frisikt (140)
- H190 Andre sikringsoner (190)
- H310 Ras- og skredfare (310)
- H320 Flomfare (320)
- H370 Høyspenningsanlegg (inkl høyspentkabler) (370)
- H530 Hensyn friluftsliv (530)
- H560 Bevaring naturmiljø (560)
- H720 Båndlegging etter lov om naturvern (720)
- H740 Båndlegging etter andre lover (740)

§12-7 - Bestemmelsesområder

- #001-010 Utforming rundt tunnel/bru, konstruksjoner og veg (1)
- #108-136 Kulturminner som søkes frigitt (2)
- #200-202 Midlertidige bygge- og anleggsområder
- #300 Restriksjonsområde grunnvannressurs (2)

Linjesymbol

- Plangrense
- Formålgrense
- Bestemmelsegrense
- Midlertidig bygge- og anleggsgrense
- Byggegrense (1211)
- Bebyggelse som forutsettes fjernet (1215)
- Frisiktlinje (1222)
- Regulert støyskjerm (1227)
- Bru (1252)
- Tunnel (1254)
- Grense for sikringszone
- Grense for faresone
- Grense for angitt hensynszone
- Grense for båndleggingszone

Punktsymboler

- Avkjørsel - både inn og utkjøring (1242)
- Tunnelåpning (1253)

Kartopplysninger

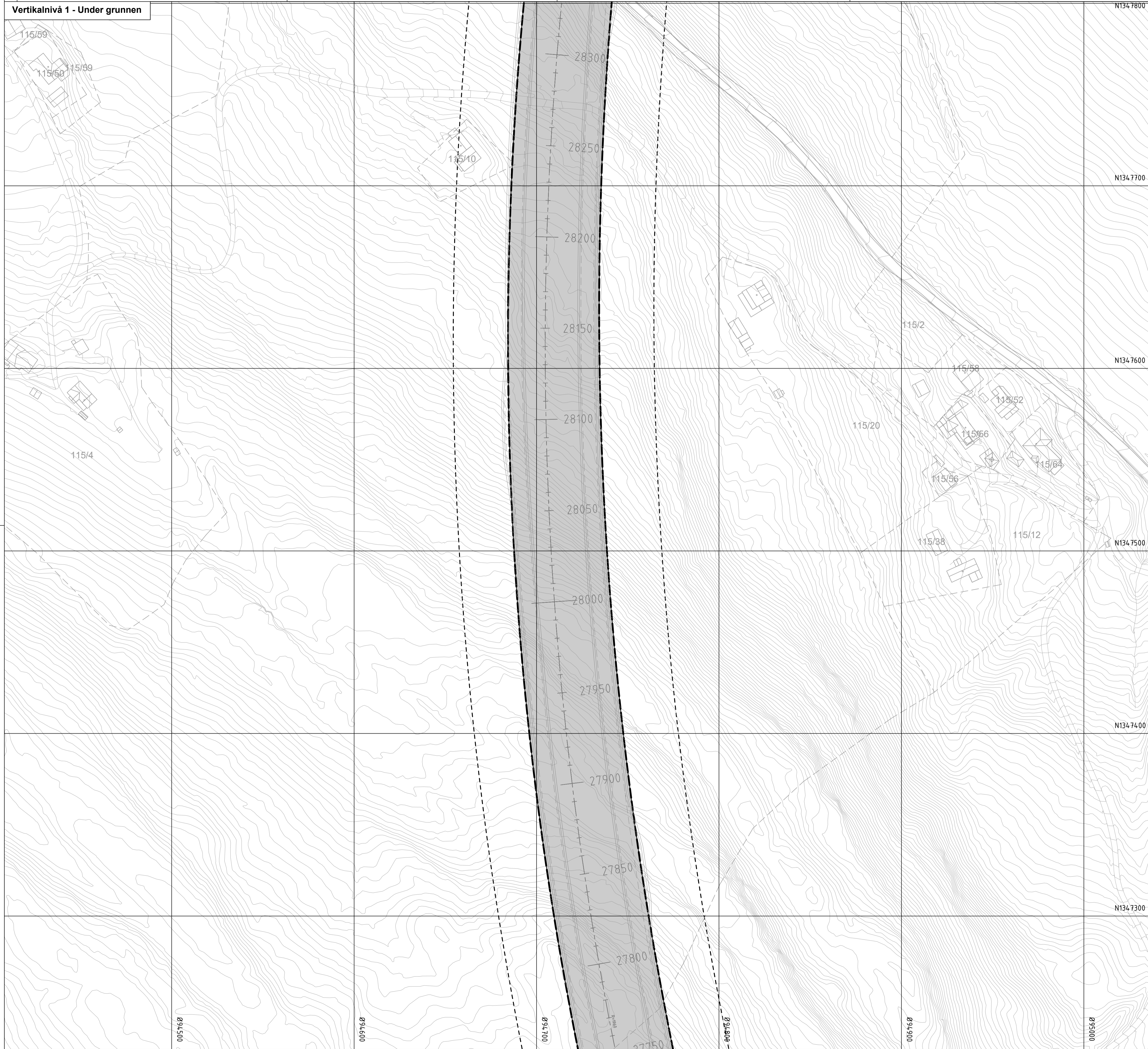
Kilde for basiskart: NOIS
 Dato for basiskart: 07.05.2020
 Koordinatsystem: EUREF89.NTM-10
 Høydegrunnlag: NN2000

Ekvidistanse: 1m
 Kartmålestokk: 1:1000 m

Revisjon	Dato	Saksnr.	Signatur

Detailregulering for		PlanID: 2019p242
<div style="text-align: center;"> E6 Roterud-Storhove </div>		Kartgrunnlag: FKB
		Kartreferanse: EUREF89.NTM-10
		Høydegrunnlag: NN2000
Saksbehandling iht. plan- og bygningsloven		Dato Saksnr. Signatur
Kommunestyret sitt vedtak		17.06.2021
2. gangs offentlig ettersyn fra 27.01.2022 til 25.03.2022		02.07.2019
1. gangs offentlig ettersyn fra 18.06.2021 til 05.09.2021		20.05.2022
I. gangs behandling		Utarbeidet av: Tegningsnummer
Kunngjøring av oppstart av planarbeid		Norconsult
		R32





N134.7800
N134.7700
N134.7600
N134.7500
N134.7400
N134.7300
N134.7200
N134.7100
N134.7000

Tegnforklaring

Reguleringsplan PBL 2008

§12-5. Nr. 1 - Bebyggelse og anlegg

- B Boligbebyggelse (1110)
- BU Undervisning (1162)
- BN Næringsbebyggelse (1300)
- LNF Næringsbebyggelse (1300)
- BI Industri (1340)
- BKT Øvrige kommunaltekniske anlegg (1560)
- BGU Grav- og urnelund (1700)
- BAA Kombineret bebyggelse og anleggsformål (1800)
- BKB Forretning/kontor/industri (1811)
- BFI Forretning/industri (1812)
- KP Kommunalteknisk anlegg kombinert med parkering (1900)

§12-5. Nr. 2 - Samferdselsanlegg og teknisk infrastruktur

- SV Veg (2010)
- SKV Kjøreveg (2011)
- SGS Gang-/sykkelveg (2015)
- SVT Annen veggrunn - tekniske anlegg (2018)
- SVG Annen veggrunn - grøntareal (2019)
- SKH Kollektivholdeplass (2073)
- SPA Parkering (2080)
- SAA Annen veggrunn - grøntareal kombinert med friluftsmål (2900)

§12-5. Nr. 3 - Grønnstruktur

- GT Turst (3031)
- GF Friområde (3040)
- GP Park (3050)
- GV Vegetasjonsskjerm (3060)

§12-5. Nr. 5 - Landbruks-, natur- og friluftsmål samt reindrift

- LNF Landbruks-, natur- og friluftsområder (5100)
- LL1 Landbruk, terrengarrendering/jordforbedring (5110)
- LL2 Landbruk, nydyrking/deponi (5110)
- LF Friluftsmål (5130)
- LS LNFR areal for spredt bolig- fritids- eller næringsbebyggelse, mv (5200)
- LN Naturvern (5300)

§12-5. Nr. 6 - Bruk og vern av sjø og vassdrag med tilhørende strandsone

- V Bruk og vern av sjø og vassdrag med tilhørende strandsone (6001)
- VN Naturområde (6600)
- VFV Friluftsområde i sjø og vassdrag (6710)

§12-6 - Hensynssoner

- H110 Nedslagsfelt drikkevann (110)
- H140 Frisikt (140)
- H190 Andre sikringssoner (190)
- H210 Ras- og skredfare (310)
- H320 Flomfare (320)
- H370 Høyspenningsanlegg (inkl høyspentkabler) (370)
- H530 Hensyn friluftsliv (530)
- H560 Bevaring naturmiljø (560)
- H720 Båndlegging etter lov om naturvern (720)
- H740 Båndlegging etter andre lover (740)

§12-7 - Bestemmelsesområder

- #001-010 Utforming rundt tunnel/bru, konstruksjoner og veg (1)
- #108-136 Kulturminner som søkes frigitt (2)
- #200-202 Midlertidige bygge- og anleggsområder
- #300 Restriksjonszone grunnvannressurs (2)

Linjesymbol

- Plangrense
- Formålgrense
- Bestemmelsegrense
- Midlertidig bygge- og anleggsgrense
- Byggegrense (1211)
- Bebyggelse som forutsettes fjernet (1215)
- Frisiktlinje (1222)
- Regulert støyskjerm (1227)
- Bru (1252)
- Tunnel (1254)
- Grense for sikringszone
- Grense for faresone
- Grense for angitt hensynssone
- Grense for båndleggingszone

Punktsymboler

- Avkjørsel - både inn og utkjøring (1242)
- Tunnelåpning (1253)

Kartopplysninger

Kilde for basiskart: NOIS
 Dato for basiskart: 07.05.2020
 Koordinatsystem: EUREF89.NTM-10
 Høydegrunnlag: NN2000

Ekvidistanse: 1m
 Kartmålestokk: 1:1000 m
 0 25 50m

Revisjon	Dato	Saksnr.	Signatur

Detaljregulering for **E6 Roterud-Storhove**

Saksbehandling iht. plan- og bygningsloven

Dato	Saksnr.	Signatur
08.09.2022 og 24.11.2022		
17.06.2021		
02.07.2019		

Kommunestyret sitt vedtak

2. gangs offentlig ettersyn fra 27.01.2022 til 25.03.2022

1. gangs offentlig ettersyn fra 18.06.2021 til 05.09.2021

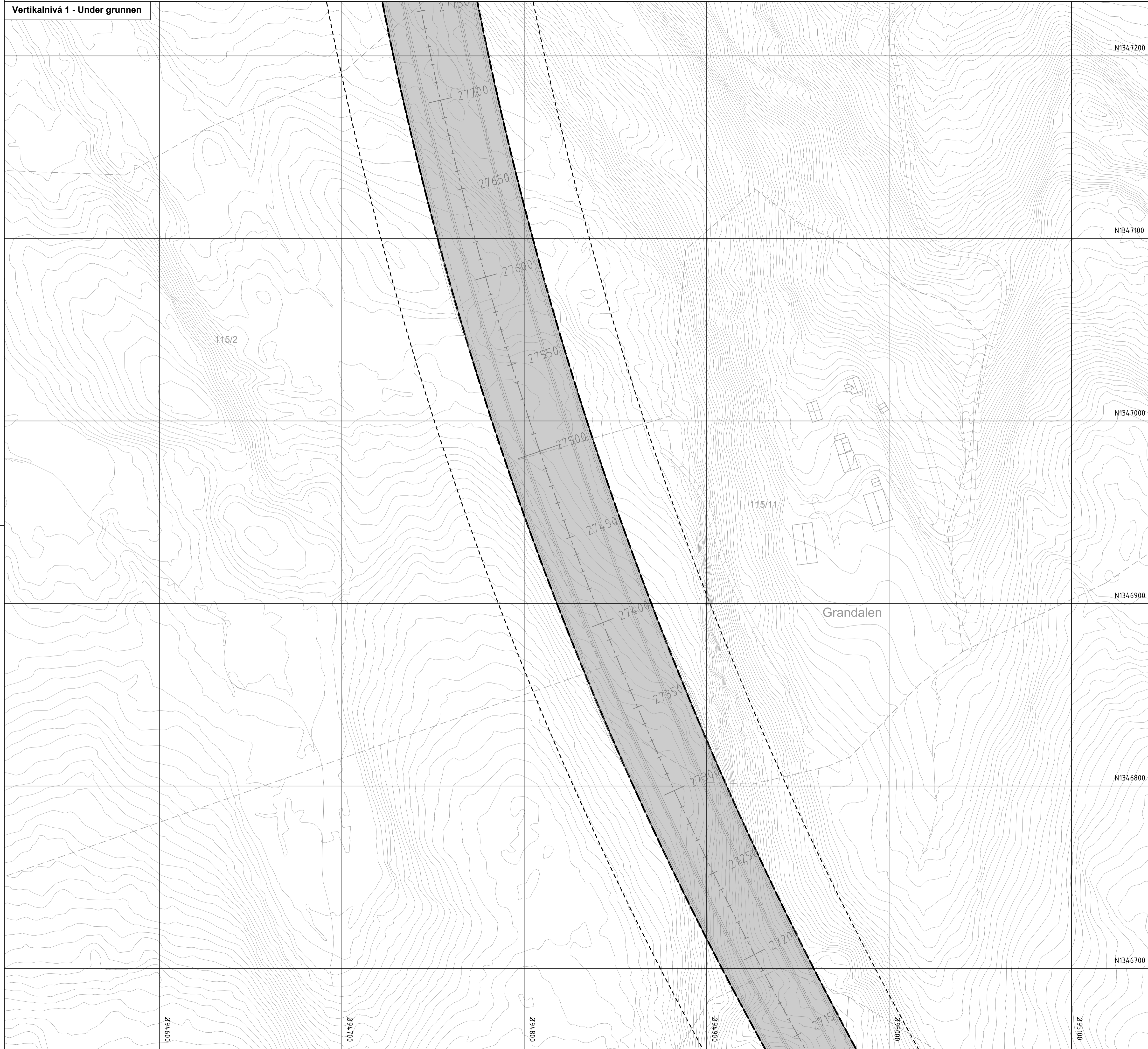
1. gangs behandling

Kunngjøring av oppstart av planarbeid

Dato: 20.05.2022

Utarbeidet av: Norconsult

Tegningsnummer: R33



Tegnforklaring

Reguleringsplan PBL 2008
§12-5. Nr. 1 - Bebyggelse og anlegg

- B Boligbebyggelse (1110)
- BU Undervisning (1162)
- BN Næringsbebyggelse (1300)
- LNF Næringsbebyggelse (1300)
- BI Industri (1340)
- BKT Øvrige kommunaltekniske anlegg (1560)
- BGU Grav- og urnelund (1700)
- BAA Kombineret bebyggelse og anleggsformål (1800)
- BKB Forretning/kontor/industri (1811)
- BFI Forretning/industri (1812)
- KP Kommunalteknisk anlegg kombinert med parkering (1900)

§12-5. Nr. 2 - Samferdselsanlegg og teknisk infrastruktur

- SV Veg (2010)
- SKV Kjøreveg (2011)
- SGS Gang-/sykkelveg (2015)
- SVT Annen veggrunn - tekniske anlegg (2018)
- SVG Annen veggrunn - grøntareal (2019)
- SKH Kollektivholdeplass (2073)
- SPA Parkering (2080)
- SAA Annen veggrunn - grøntareal kombinert med friluftsmål (2900)

§12-5. Nr. 3 - Grønnstruktur

- GT Tursti (3031)
- GF Friområde (3040)
- GP Park (3050)
- GV Vegetasjonsskjerm (3060)

§12-5. Nr. 5 - Landbruks-, natur- og friluftsmål samt reindrift

- LNF Landbruks-, natur- og friluftsområder (5100)
- LL1 Landbruk, terrengtrondring/jordforbedring (5110)
- LL2 Landbruk, nydyrking/deponi (5110)
- LF Friluftsmål (5130)
- LS LNFR areal for spredt bolig- fritids- eller næringsbebyggelse, mv (5200)
- LN Naturvern (5300)

§12-5. Nr. 6 - Bruk og vern av sjø og vassdrag med tilhørende strandsone

- V Bruk og vern av sjø og vassdrag med tilhørende strandsone (6001)
- VN Naturområde (6600)
- VFV Friluftsområde i sjø og vassdrag (6710)

§12-6 - Hensynssoner

- H110 Nedslagsfelt drikkevann (110)
- H140 Frisikt (140)
- H190 Andre sikringssoner (190)
- H210 Ras- og skredfare (310)
- H320 Flomfare (320)
- H370 Høyspenningsanlegg (inkl høyspentkabler) (370)
- H530 Hensyn friluftsliv (530)
- H560 Bevaring naturmiljø (560)
- H720 Båndlegging etter lov om naturvern (720)
- H740 Båndlegging etter andre lover (740)

§12-7 - Bestemmelsesområder

- #001-010 Utforming rundt tunnel/bru, konstruksjoner og veg (1)
- #108-136 Kulturminner som søkes frigitt (2)
- #200-202 Midlertidige bygge- og anleggsområder
- #300 Restriksjonszone grunnvannressurs (2)

Linjesymbol

- Plangrense
- Formålgrense
- Bestemmelsegrense
- Midlertidig bygge- og anleggsgrense
- Byggegrense (1211)
- Bebyggelse som forutsettes fjernet (1215)
- Frisiktlinje (1222)
- Regulert støyskjerm (1227)
- Bru (1252)
- Tunnel (1254)
- Grense for sikringszone
- Grense for faresone
- Grense for angitt hensynssone
- Grense for båndleggingszone

Punktsymboler

- Avkjørsel - både inn og utkjøring (1242)
- Tunnelåpning (1253)

Kartopplysninger
 Kilde for basiskart: NOIS
 Dato for basiskart: 07.05.2020
 Koordinatsystem: EUREF89.NTM-10
 Høydegrunnlag: NN2000

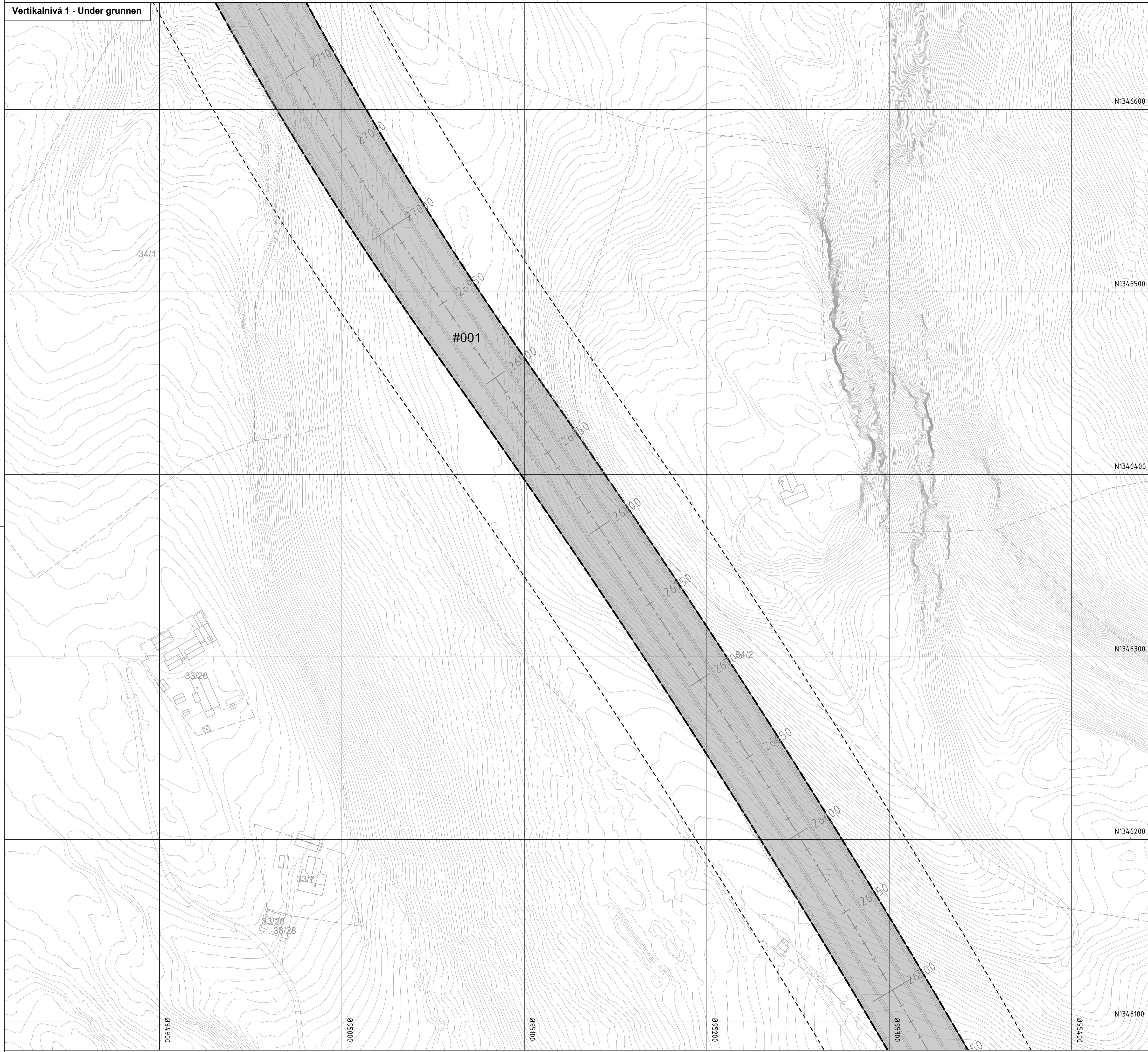
Ekvidistanse: 1m
 Kartmålestokk: 1:1000 m

Revisjon	Dato	Saksnr.	Signatur

Detaljregulering for E6 Roterud-Storhove	 PlanID: 2019p242 Kartgrunnlag: FKB Kartreferanse: EUREF89.NTM-10 Høydegrunnlag: NN2000
--	---

Saksbehandling iht. plan- og bygningsloven	Dato	Saksnr.	Signatur
Kommunestyret sitt vedtak	08.09.2022 og 24.11.2022		
2. gangs offentlig ettersyn fra 27.01.2022 til 25.03.2022			
1. gangs offentlig ettersyn fra 18.06.2021 til 05.09.2021			
I. gangs behandling	17.06.2021		
Kunngjøring av oppstart av planarbeid	02.07.2019		

 Lillehammer kommune	 NyeVeier	Dato: 20.05.2022 Utarbeidet av: Norconsult	Tegningsnummer: R34
-------------------------	--------------	---	-------------------------------



Tegnforklaring

Reguleringsplan PBL 2008

- §12-5. Nr. 1 - Bebyggelse og anlegg**
- B Boligbebyggelse (1110)
 - BU Undervisning (1162)
 - BN Næringsbebyggelse (1300)
 - LNF Næringsbebyggelse (1300)
 - BI Industri (1340)
 - BKT Øvrige kommunaltekniske anlegg (1560)
 - BGU Grav- og urnelund (1700)
 - BAA Kombineret bebyggelse og anleggsmål (1800)
 - BKB Forretning/kontor/industri (1811)
 - BFI Forretning/industri (1812)
 - KP Kommunalteknisk anlegg kombinert med parkering (1900)

- §12-5. Nr. 2 - Samferdselsanlegg og teknisk infrastruktur**
- SV Veg (2010)
 - SKV Kjøreveg (2011)
 - SGS Gang-/sykkelveg (2015)
 - SVT Annen veggrunn - tekniske anlegg (2018)
 - SVG Annen veggrunn - grøntareal (2019)
 - SKH Kollektivholdeplass (2073)
 - SPA Parkering (2080)
 - SAA Annen veggrunn - grøntareal kombinert med friluftsmål (2900)

- §12-5. Nr. 3 - Grønnstruktur**
- GT Tursti (3031)
 - GF Friområde (3040)
 - GP Park (3050)
 - GV Vegetasjonsskjerm (3060)

- §12-5. Nr. 5 - Landbruks-, natur- og friluftsmål samt reindrift**
- LNF Landbruks-, natur- og friluftsområder (5100)
 - LL1 Landbruk, terrengarndering/jordforbedring (5110)
 - LL2 Landbruk, nydyrking/deponi (5110)
 - LF Friluftsmål (5130)
 - LS LNFR areal for spredt bolig- fritids- eller næringsbebyggelse, mv (5200)
 - LN Naturvern (5300)

§12-5. Nr. 6 - Bruk og vern av sjø og vassdrag med tilhørende strandsone

- V Bruk og vern av sjø og vassdrag med tilhørende strandsone (6001)
- VN Naturområde (6600)
- VFV Friluftsområde i sjø og vassdrag (6710)

§12-6 - Hensynssoner

- H10 Nedslagsfelt drikkevann (110)
- H140 Frisikt (140)
- H190 Andre sikringssoner (190)
- H210 Ras- og skredfare (310)
- H320 Flomfare (320)
- H370 Høyspeningsanlegg (inkl høyspentkabler) (370)
- H530 Hensyn friluftsliv (530)
- H560 Bevaring naturmiljø (560)
- H720 Båndlegging etter lov om naturvern (720)
- H740 Båndlegging etter andre lover (740)

§12-7 - Bestemmelsesområder

- #001-010 Utforming rundt tunnel/bru, konstruksjoner og veg (1)
- #108-136 Kulturminner som søkes frigitt (2)
- #200-202 Midlertidige bygge- og anleggsområder
- #300 Restriksjonsområde grunnvannressurs (2)

Linjesymbol

- Plangrense
- Formålgrense
- Bestemmelsegrense
- Midlertidig bygge- og anleggsgrense
- Byggegrense (1211)
- Byggelse som forutsettes fjernet (1215)
- Frisiktlinje (1222)
- Regulert støyskjerm (1227)
- Bru (1252)
- Tunnel (1254)
- Grense for sikringszone
- Grense for faresone
- Grense for angitt hensynssone
- Grense for båndleggingszone

Punktsymboler

- Avkjørsel - både inn og utkjøring (1242)
- Tunnelåpning (1253)

Kartopplysninger

Kilde for basiskart: NOIS
 Dato for basiskart: 07.05.2020
 Koordinatsystem: EUREF89.NTM-10
 Høydegrunnlag: NN2000

Ekvidistanse: 1m
 Kartmålestokk: 1:1000 m

Revisjon	Dato	Saksnr.	Signatur

Detaljregulering for **E6 Roterud-Storhove**

PlanID: 2019p242
 Kartgrunnlag: FKB
 Kartreferanse: EUREF89.NTM-10
 Høydegrunnlag: NN2000

Saksbehandling iht. plan- og bygningsloven	Dato	Saksnr.	Signatur
Kommunestyret sitt vedtak	08.09.2022 og 24.11.2022		
2. gangs offentlig ettersyn fra 27.01.2022 til 25.03.2022			
1. gangs offentlig ettersyn fra 18.06.2021 til 05.09.2021			
1. gangs behandling	17.06.2021		
Kunngjøring av oppstart av planarbeid	02.07.2019		



Tegnforklaring

Reguleringsplan PBL 2008

§12-5. Nr. 1 - Bebyggelse og anlegg

- B Boligbebyggelse (1110)
- BU Undervisning (1162)
- BN Næringsbebyggelse (1300)
- LNF Næringsbebyggelse (1300)
- BI Industri (1340)
- BKT Øvrige kommunaltekniske anlegg (1560)
- BGV Grav- og urnelund (1700)
- BAA Kombineret bebyggelse og anleggsformål (1800)
- BKB Forretning/kontor/industri (1811)
- BFI Forretning/industri (1812)
- KP Kommunalteknisk anlegg kombinert med parkering (1900)

§12-5. Nr. 2 - Samferdselsanlegg og teknisk infrastruktur

- SV Veg (2010)
- SKV Kjøreveg (2011)
- SGS Gang-/sykkelveg (2015)
- SVT Annen veggrunn - tekniske anlegg (2018)
- SVG Annen veggrunn - grøntareal (2019)
- SKH Kollektivholdeplass (2073)
- SPA Parkering (2080)
- SAA Annen veggrunn - grøntareal kombinert med friluftsmål (2900)

§12-5. Nr. 3 - Grønnstruktur

- GT Tursti (3031)
- GF Friområde (3040)
- GP Park (3050)
- GV Vegetasjonsskjerm (3060)

§12-5. Nr. 5 - Landbruks-, natur- og friluftsmål samt reindrift

- LNF Landbruks-, natur- og friluftsområde (5100)
- LL1 Landbruk, terrengrotter/jordforbedring (5110)
- LL2 Landbruk, nydyrking/deponi (5110)
- LF Friluftsmål (5130)
- LS LNFR areal for spredt bolig- fritids- eller næringsbebyggelse, mv (5200)
- LN Naturvern (5300)

§12-5. Nr. 6 - Bruk og vern av sjø og vassdrag med tilhørende strandsone

- V Bruk og vern av sjø og vassdrag med tilhørende strandsone (6001)
- VN Naturområde (6600)
- VFV Friluftsområde i sjø og vassdrag (6710)

§12-6 - Hensynsoner

- H110 Nedslagsfelt drikkevann (110)
- H140 Frisikt (140)
- H190 Andre sikringssoner (190)
- H210 Ras- og skredfare (310)
- H320 Flomfare (320)
- H370 Høyspenningsanlegg (inkl høyspentkabler) (370)
- H530 Hensyn friluftsliv (530)
- H560 Bevaring naturmiljø (560)
- H720 Båndlegging etter lov om naturvern (720)
- H740 Båndlegging etter andre lover (740)

§12-7 - Bestemmelsesområder

- #001-010 Utforming rundt tunnel/bru, konstruksjoner og veg (1)
- #108-136 Kulturminner som søkes frigitt (2)
- #200-202 Midlertidige bygge- og anleggsområder
- #300 Restriksjonsområde grunnvannressurs (2)

Linjesymbol

- Plangrense
- Formålgrense
- Bestemmelsegrense
- Midlertidig bygge- og anleggsgrense
- Byggegrense (1211)
- Bebyggelse som forutsettes fjernet (1215)
- Frisiktlinje (1222)
- Regulert støyskjerm (1227)
- Bru (1252)
- Tunnel (1254)
- Grense for sikringszone
- Grense for faresone
- Grense for angitt hensynszone
- Grense for båndleggingszone

Punktsymboler

- Avkjørsel - både inn og utkjøring (1242)
- Tunnelåpning (1253)

Kartopplysninger

Kilde for basiskart: NOIS
 Dato for basiskart: 07.05.2020
 Koordinatsystem: EUREF89.NTM-10
 Høydegrunnlag: NN2000

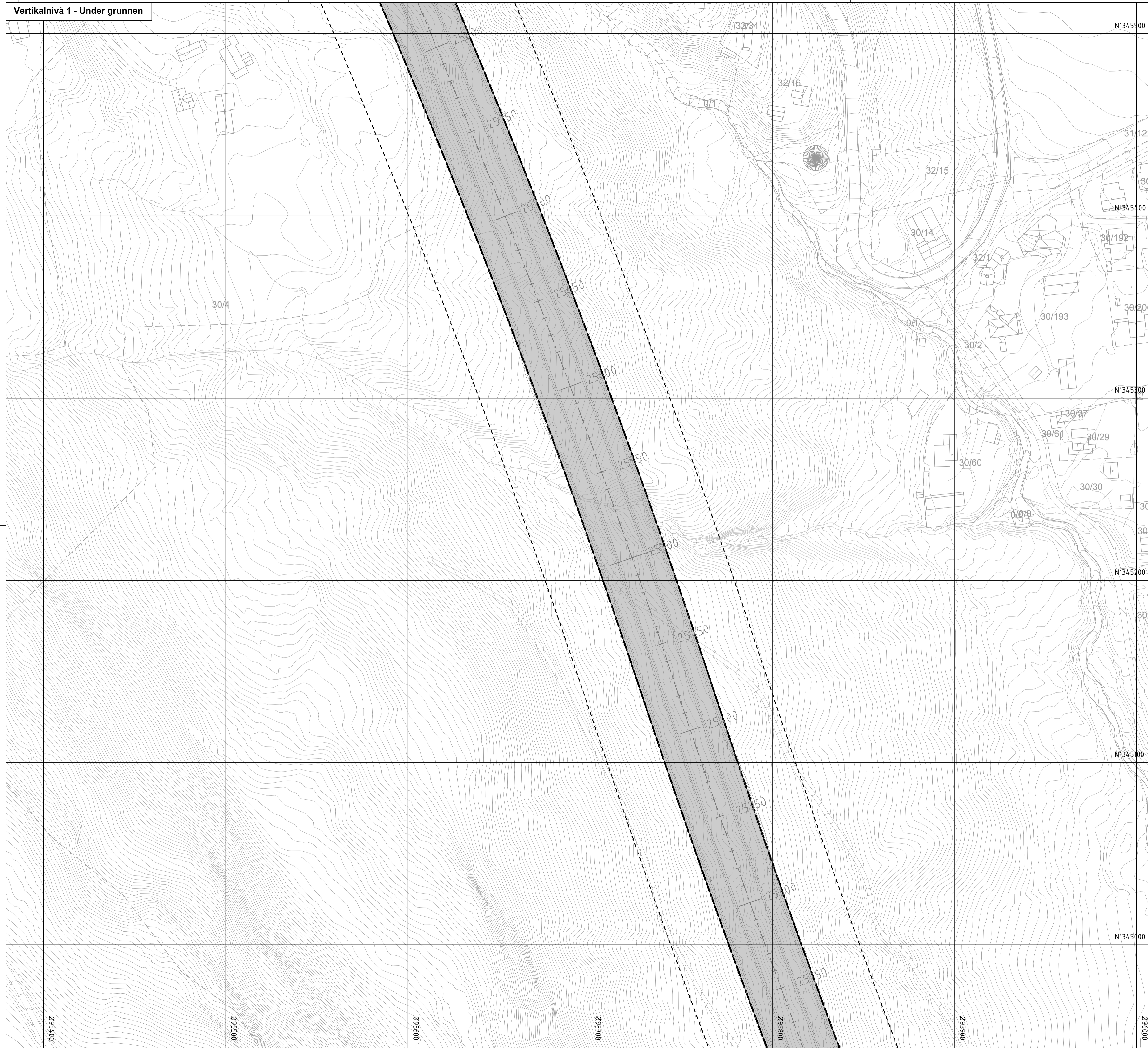
Ekvidistanse: 1m
 Kartmålestokk: 1:1000 m

Revisjon	Dato	Saksnr.	Signatur

Detaljregulering for E6 Roterud-Storhove	 PlanID: 2019p242 Kartgrunnlag: FKB Kartreferanse: EUREF89.NTM-10 Høydegrunnlag: NN2000
--	---

Saksbehandling iht. plan- og bygningsloven	Dato	Saksnr.	Signatur
Kommunestyret sitt vedtak	08.09.2022 og 24.11.2022		
2. gangs offentlig ettersyn fra 27.01.2022 til 25.03.2022			
1. gangs offentlig ettersyn fra 18.06.2021 til 05.09.2021			
1. gangs behandling	17.06.2021		
Kunngjøring av oppstart av planarbeid	02.07.2019		

		Dato: 20.05.2022	Utarbeidet av: Norconsult	Tegningsnummer: R36
--	--	------------------	---------------------------	--



Tegnforklaring

Reguleringsplan PBL 2008

§12-5. Nr. 1 - Bebyggelse og anlegg

- B Boligbebyggelse (1110)
- BU Undervisning (1162)
- BN Næringsbebyggelse (1300)
- BNI Næringsbebyggelse (1300)
- BI Industri (1340)
- BKT Øvrige kommunaltekniske anlegg (1560)
- BGU Grav- og urnelund (1700)
- BAA Kombineret bebyggelse og anleggsformål (1800)
- BKB Forretning/kontor/industri (1811)
- BFI Forretning/industri (1812)
- KP Kommunalteknisk anlegg kombinert med parkering (1900)

§12-5. Nr. 2 - Samferdselsanlegg og teknisk infrastruktur

- SV Veg (2010)
- SKV Kjøreveg (2011)
- SGS Gang-/sykkelveg (2015)
- SVT Annen veggrunn - tekniske anlegg (2018)
- SVG Annen veggrunn - grøntareal (2019)
- SKH Kollektivholdeplass (2073)
- SPA Parkering (2080)
- SAA Annen veggrunn - grøntareal kombinert med friluftsmål (2900)

§12-5. Nr. 3 - Grønnstruktur

- GT Tursti (3031)
- GF Friområde (3040)
- GP Park (3050)
- GV Vegetasjonsskjerm (3060)

§12-5. Nr. 5 - Landbruks-, natur- og friluftsmål samt reindrift

- LNF Landbruks-, natur- og friluftsområder (5100)
- LL1 Landbruk, terrengrotter/ordforbedring (5110)
- LL2 Landbruk, nydyrking/deponi (5110)
- LF Friluftsmål (5130)
- LS LNFR areal for spredt bolig- fritids- eller næringsbebyggelse, mv (5200)
- LN Naturvern (5300)

§12-5. Nr. 6 - Bruk og vern av sjø og vassdrag med tilhørende strandsone

- V Bruk og vern av sjø og vassdrag med tilhørende strandsone (6001)
- VN Naturområde (6600)
- VFV Friluftsområde i sjø og vassdrag (6710)

§12-6 - Hensynssoner

- H110 Nedslagsfelt drikkevann (110)
- H140 Frisikt (140)
- H190 Andre sikringssoner (190)
- H310 Ras- og skredfare (310)
- H320 Flomfare (320)
- H370 Høyspeningsanlegg (inkl høyspentkabler) (370)
- H530 Hensyn friluftsliv (530)
- H560 Bevaring naturmiljø (560)
- H720 Båndlegging etter lov om naturvern (720)
- H740 Båndlegging etter andre lover (740)

§12-7 - Bestemmelsesområder

- #001-010 Utforming rundt tunnel/bru, konstruksjoner og veg (1)
- #108-136 Kulturminner som søkes frigitt (2)
- #200-202 Midlertidige bygge- og anleggsområder
- #300 Restriksjonszone grunnvannressurs (2)

Linjesymbol

- Plangrense
- Formålgrense
- Bestemmelsegrense
- Midlertidig bygge- og anleggsgrense
- Byggegrense (1211)
- Bebyggelse som forutsettes fjernet (1215)
- Frisiktlinje (1222)
- Regulert støyskjerm (1227)
- Bru (1252)
- Tunnel (1254)
- Grense for sikringszone
- Grense for faresone
- Grense for angitt hensynssone
- Grense for båndleggingszone

Punktsymboler

- Avkjørsel - både inn og utkjøring (1242)
- Tunnelåpning (1253)

Kartopplysninger

Kilde for basiskart: NOIS
 Dato for basiskart: 07.05.2020
 Koordinatsystem: EUREF89.NTM-10
 Høydegrunnlag: NN2000

Ekvidistanse: 1m
 Kartmålestokk: 1:1000 m

Revisjon	Dato	Saksnr.	Signatur

Detaljregulering for

E6 Roterud-Storhove

PlanID: 2019p242
 Kartgrunnlag: FKB
 Kartreferanse: EUREF89.NTM-10
 Høydegrunnlag: NN2000

Saksbehandling iht. plan- og bygningsloven	Dato	Saksnr.	Signatur
Kommunestyret sitt vedtak	08.09.2022 og 24.11.2022		
2. gangs offentlig ettersyn fra 27.01.2022 til 25.03.2022			
1. gangs offentlig ettersyn fra 18.06.2021 til 05.09.2021			
1. gangs behandling	17.06.2021		
Kunngjøring av oppstart av planarbeid	02.07.2019		

Kunngjøring av oppstart av planarbeid	Dato:	Utarbeidet av:	Tegningsnummer
	20.05.2022	Norconsult	R37

Kunngjøring av oppstart av planarbeid	Dato:	Utarbeidet av:	Tegningsnummer
	20.05.2022	Norconsult	R37

Kunngjøring av oppstart av planarbeid	Dato:	Utarbeidet av:	Tegningsnummer
	20.05.2022	Norconsult	R37

Kunngjøring av oppstart av planarbeid	Dato:	Utarbeidet av:	Tegningsnummer
	20.05.2022	Norconsult	R37

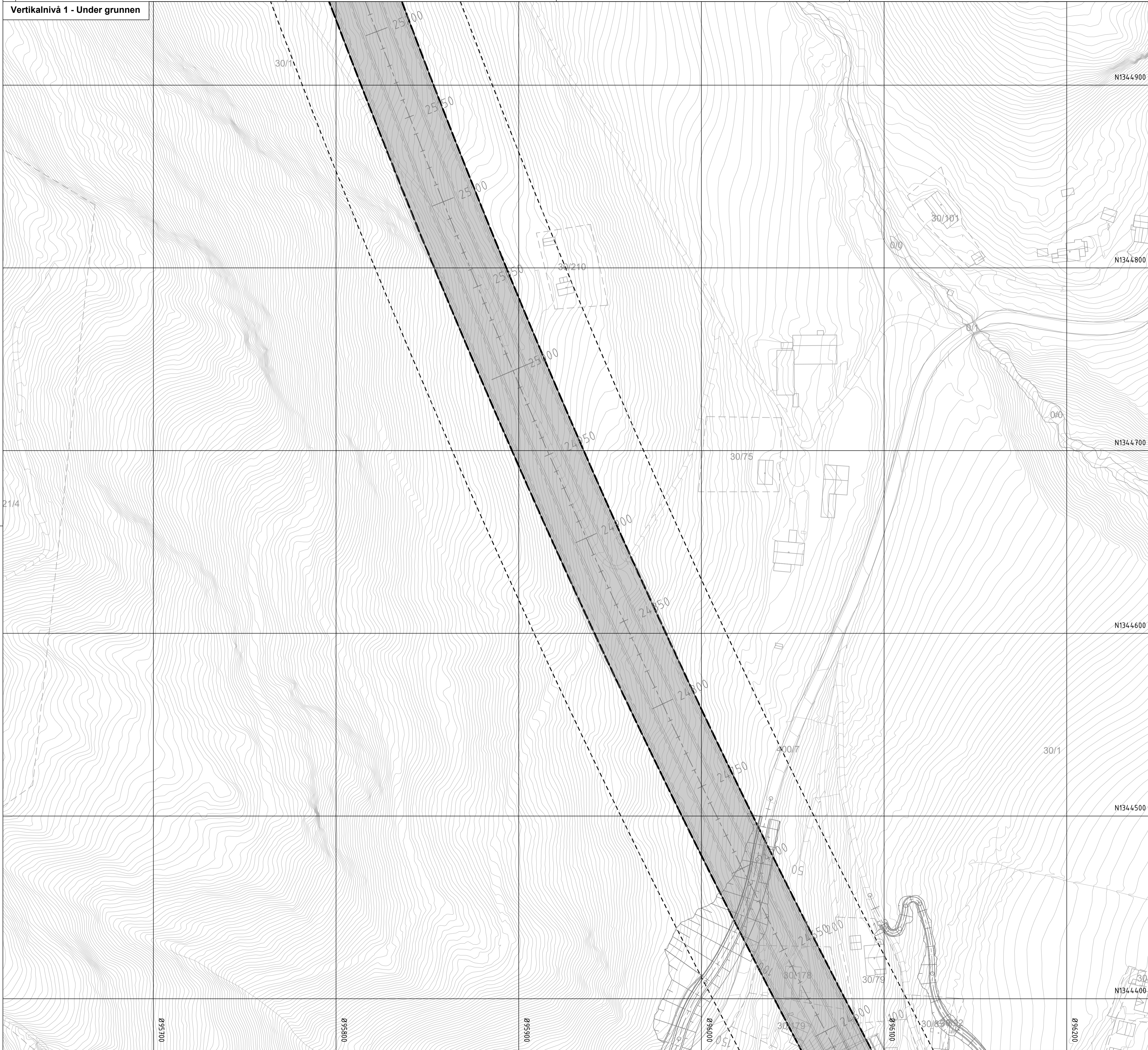
Kunngjøring av oppstart av planarbeid	Dato:	Utarbeidet av:	Tegningsnummer
	20.05.2022	Norconsult	R37

Kunngjøring av oppstart av planarbeid	Dato:	Utarbeidet av:	Tegningsnummer
	20.05.2022	Norconsult	R37

Kunngjøring av oppstart av planarbeid	Dato:	Utarbeidet av:	Tegningsnummer
	20.05.2022	Norconsult	R37

Kunngjøring av oppstart av planarbeid	Dato:	Utarbeidet av:	Tegningsnummer
	20.05.2022	Norconsult	R37

Kunngjøring av oppstart av planarbeid	Dato:	Utarbeidet av:	Tegningsnummer
	20.05.2022	Norconsult	R37



Tegnforklaring

Reguleringsplan PBL 2008
§12-5. Nr. 1 - Bebyggelse og anlegg

- B Boligbebyggelse (1110)
- BU Undervisning (1162)
- BN Næringsbebyggelse (1300)
- LNF Næringsbebyggelse (1300)
- BI Industri (1340)
- BKT Øvrige kommunaltekniske anlegg (1560)
- BGU Grav- og urnelund (1700)
- BAA Kombineret bebyggelse og anleggsformål (1800)
- BKB Forretning/kontor/industri (1811)
- BFI Forretning/industri (1812)
- KP Kommunalteknisk anlegg kombinert med parkering (1900)

§12-5. Nr. 2 - Samferdselsanlegg og teknisk infrastruktur

- SV Veg (2010)
- SKV Kjøreveg (2011)
- SGS Gang-/sykkelveg (2015)
- SVT Annen veggrunn - tekniske anlegg (2018)
- SVG Annen veggrunn - grøntareal (2019)
- SKH Kollektivholdeplass (2073)
- SPA Parkering (2080)
- SAA Annen veggrunn - grøntareal kombinert med friluftsmål (2900)

§12-5. Nr. 3 - Grønnstruktur

- GT Tursti (3031)
- GF Friområde (3040)
- GP Park (3050)
- GV Vegetasjonsskjerm (3060)

§12-5. Nr. 5 - Landbruks-, natur- og friluftsmål samt reindrift

- LNF Landbruks-, natur- og friluftsområder (5100)
- LL1 Landbruk, terrengrondring/jordforbedring (5110)
- LL2 Landbruk, nydyrking/deponi (5110)
- LF Friluftsmål (5130)
- LS LNFR areal for spredt bolig- fritids- eller næringsbebyggelse, mv (5200)
- LN Naturvern (5300)

§12-5. Nr. 6 - Bruk og vern av sjø og vassdrag med tilhørende strandsone

- V Bruk og vern av sjø og vassdrag med tilhørende strandsone (6001)
- VN Naturområde (6600)
- VFV Friluftsområde i sjø og vassdrag (6710)

§12-6 - Hensynssoner

- H110 Nedslagsfelt drikkevann (110)
- H140 Frisikt (140)
- H190 Andre sikringssoner (190)
- H310 Ras- og skredfare (310)
- H320 Flomfare (320)
- H370 Høyspenningsanlegg (inkl høyspentkabler) (370)
- H530 Hensyn friluftsliv (530)
- H560 Bevaring naturmiljø (560)
- H720 Båndlegging etter lov om naturvern (720)
- H740 Båndlegging etter andre lover (740)

§12-7 - Bestemmelseområder

- #001-010 Utforming rundt tunnel/bru, konstruksjoner og veg (1)
- #108-136 Kulturminner som søkes frigitt (2)
- #200-202 Midlertidige bygge- og anleggsområder
- #300 Restriksjonsone grunnvannressurs (2)

Linjesymbol

- Plangrense
- Formålgrense
- Bestemmelsegrense
- Midlertidig bygge- og anleggsgrense
- Byggegrense (1211)
- Bebyggelse som forutsettes fjernet (1215)
- Frisiktlinje (1222)
- Regulert støyskjerm (1227)
- Bru (1252)
- Tunnel (1254)
- Grense for sikringszone
- Grense for faresone
- Grense for angitt hensynssone
- Grense for båndleggingszone

Punktsymboler

- Avkjørsel - både inn og utkjøring (1242)
- Tunnelåpning (1253)

Kartopplysninger

Kilde for basiskart: NOIS
Dato for basiskart: 07.05.2020
Koordinatsystem: EUREF89.NTM-10
Høydegrunnlag: NN2000

Ekvidistanse: 1m
Kartmålestokk: 1:1000 m
0 25 50m

Revisjon	Dato	Saksnr.	Signatur

Detaljregulering for E6 Roterud-Storhove		PlanID: 2019p242 Kartgrunnlag: FKB Kartreferanse: EUREF89.NTM-10 Høydegrunnlag: NN2000
--	--	---

Saksbehandling iht. plan- og bygningsloven	Dato	Saksnr.	Signatur
Kommunestyret sitt vedtak	08.09.2022 og 24.11.2022		
2. gangs offentlig ettersyn fra 27.01.2022 til 25.03.2022			
1. gangs offentlig ettersyn fra 18.06.2021 til 05.09.2021			
1. gangs behandling	17.06.2021		
Kunngjøring av oppstart av planarbeid	02.07.2019		

		Data: 20.05.2022	Utarbeidet av: Norconsult	Tegningsnummer: R38
--	--	------------------	---------------------------	---------------------



Tegnforklaring

Reguleringsplan PBL 2008

- §12-5. Nr. 1 - Bebyggelse og anlegg**
- B Boligbebyggelse (1110)
 - BU Undervisning (1162)
 - BN Næringsbebyggelse (1300)
 - LNF Næringsbebyggelse (1300)
 - BI Industri (1340)
 - BKT Øvrige kommunaltekniske anlegg (1560)
 - BGU Grav- og urnelund (1700)
 - BAA Kombineret bebyggelse og anleggsformål (1800)
 - BKB Forretning/kontor/industri (1811)
 - BFI Forretning/industri (1812)
 - KP Kommunalteknisk anlegg kombinert med parkering (1900)
- §12-5. Nr. 2 - Samferdselsanlegg og teknisk infrastruktur**
- SV Veg (2010)
 - SKV Kjøreveg (2011)
 - SGS Gang-/sykkelveg (2015)
 - SVT Annen veggrunn - tekniske anlegg (2018)
 - SVG Annen veggrunn - grøntareal (2019)
 - SKH Kollektivholdeplass (2073)
 - SPA Parkering (2080)
 - SAA Annen veggrunn - grøntareal kombinert med friluftsmål (2900)
- §12-5. Nr. 3 - Grønnstruktur**
- GT Tursti (3031)
 - GF Friområde (3040)
 - GP Park (3050)
 - GV Vegetasjonsskjerm (3060)
- §12-5. Nr. 5 - Landbruks-, natur- og friluftsmål samt reindrift**
- LNF Landbruks-, natur- og friluftsområder (5100)
 - LL1 Landbruk, terrengtrondring/jordforbedring (5110)
 - LL2 Landbruk, nydyrking/deponi (5110)
 - LF Friluftsmål (5130)
 - LS LNFR areal for spredt bolig- fritids- eller næringsbebyggelse, mv (5200)
 - LN Naturvern (5300)

§12-5. Nr. 6 - Bruk og vern av sjø og vassdrag med tilhørende strandsone

- V Bruk og vern av sjø og vassdrag med tilhørende strandsone (6001)
- VN Naturområde (6600)
- VFV Friluftsområde i sjø og vassdrag (6710)

§12-6 - Hensynsoner

- H110 Nedslagsfelt drikkevann (110)
- H140 Frisikt (140)
- H190 Andre sikringsoner (190)
- H210 Ras- og skredfare (310)
- H320 Flomfare (320)
- H370 Høyspenningsanlegg (inkl høyspentkabler) (370)
- H530 Hensyn friluftsliv (530)
- H560 Bevaring naturmiljø (560)
- H720 Båndlegging etter lov om naturvern (720)
- H740 Båndlegging etter andre lover (740)

§12-7 - Bestemmelsesområder

- #001-010 Utforming rundt tunnel/bru, konstruksjoner og veg (1)
- #108-136 Kulturminner som søkes frigitt (2)
- #200-202 Midlertidige bygge- og anleggsområder
- #300 Restriksjonsone grunnvannssjurs (2)

Linjesymbol

- Plangrense
- Formålgrense
- Bestemmelsegrense
- Midlertidig bygge- og anleggsgrense
- Byggegrense (1211)
- Bebyggelse som forutsettes fjernet (1215)
- Frisiktlinje (1222)
- Regulert støyskjerm (1227)
- Bru (1252)
- Tunnel (1254)
- Grense for sikringsone
- Grense for faresone
- Grense for angitt hensynsone
- Grense for båndleggingsone

Punktsymboler

- Avkjørsel - både inn og utkjøring (1242)
- Tunnelåpning (1253)

Kartopplysninger

Kilde for basiskart: NOIS
 Dato for basiskart: 07.05.2020
 Koordinatsystem: EUREF89.NTM-10
 Høydegrunnlag: NN2000

Ekvidistanse: 1m
 Kartmålestokk: 1:1000 m

Revisjon	Dato	Saksnr.	Signatur

Detaljregulering for

E6 Roterud-Storhove

PlanID: 2019p242
 Kartgrunnlag: FKB
 Kartreferanse: EUREF89.NTM-10
 Høydegrunnlag: NN2000

Saksbehandling iht. plan- og bygningsloven	Dato	Saksnr.	Signatur

Kommunestyret sitt vedtak
 2. gangs offentlig ettersyn fra 27.01.2022 til 25.03.2022
 1. gangs offentlig ettersyn fra 18.06.2021 til 05.09.2021

Kunngjøring av oppstart av planarbeid	Dato	Utarbeidet av	Tegningsnummer
	17.06.2021		
	02.07.2019		

 Lillemor kommune	 NyeVeier	Dato: 20.05.2022	Utarbeidet av: Norconsult	R39
----------------------	--------------	------------------	---------------------------	-----



Tegnforklaring

Reguleringsplan PBL 2008
§12-5. Nr. 1 - Bebyggelse og anlegg

- B Boligbebyggelse (1110)
- BU Undervisning (1162)
- BN Næringsbebyggelse (1300)
- LNF Næringsbebyggelse (1300)
- BI Industri (1340)
- BKT Øvrige kommunaltekniske anlegg (1560)
- BGV Grav- og urnelund (1700)
- BAA Kombineret bebyggelse og anleggsformål (1800)
- BKB Forretning/kontor/industri (1811)
- BFI Forretning/industri (1812)
- KP Kommunalteknisk anlegg kombinert med parkering (1900)

§12-5. Nr. 2 - Samferdselsanlegg og teknisk infrastruktur

- SV Veg (2010)
- SKV Kjøreveg (2011)
- SGS Gang-/sykkelveg (2015)
- SVT Annen veggrunn - tekniske anlegg (2018)
- SVG Annen veggrunn - grøntareal (2019)
- SKH Kollektivholdeplass (2073)
- SPA Parkering (2080)
- SAA Annen veggrunn - grøntareal kombinert med friluftsmål (2900)

§12-5. Nr. 3 - Grønnstruktur

- GT Tursti (3031)
- GF Friområde (3040)
- GP Park (3050)
- GV Vegetasjonsskjerm (3060)

§12-5. Nr. 5 - Landbruks-, natur- og friluftsmål samt reindrift

- LNF Landbruks-, natur- og friluftsområder (5100)
- LL1 Landbruk, terrengarndering/jordforbedring (5110)
- LL2 Landbruk, nydyrking/deponi (5110)
- LF Friluftsmål (5130)
- LS LNFR areal for spredt bolig- fritids- eller næringsbebyggelse, mv (5200)
- LN Naturvern (5300)

§12-5. Nr. 6 - Bruk og vern av sjø og vassdrag med tilhørende strandsone

- V Bruk og vern av sjø og vassdrag med tilhørende strandsone (6001)
- VN Naturområde (6600)
- VFV Friluftsområde i sjø og vassdrag (6710)

§12-6 - Hensynssoner

- H110 Nedslagsfelt drikkevann (110)
- H140 Frisikt (140)
- H190 Andre sikringssoner (190)
- H210 Ras- og skredfare (310)
- H320 Flomfare (320)
- H370 Høyspeningsanlegg (inkl høyspentkabler) (370)
- H530 Hensyn friluftsliv (530)
- H560 Bevaring naturmiljø (560)
- H720 Båndlegging etter lov om naturvern (720)
- H740 Båndlegging etter andre lover (740)

§12-7 - Bestemmelseområder

- #001-010 Utforming rundt tunnel/bru, konstruksjoner og veg (1)
- #108-136 Kulturminner som søkes frigitt (2)
- #200-202 Midlertidige bygge- og anleggsområder
- #300 Restriksjonssone grunnvannsressurs (2)

Linjesymbol

- Plangrense
- Formålgrense
- Bestemmelsegrense
- Midlertidig bygge- og anleggsgrense
- Byggegrense (1211)
- Bebyggelse som forutsettes fjernet (1215)
- Frisiktlinje (1222)
- Regulert støyskjerm (1227)
- Bru (1252)
- Tunnel (1254)
- Grense for sikringszone
- Grense for faresone
- Grense for angitt hensynssone
- Grense for båndleggingszone

Punktsymboler

- Avkjørsel - både inn og utkjøring (1242)
- Tunnelåpning (1253)

Kartopplysninger

Kilde for basiskart: NOIS
Dato for basiskart: 07.05.2020
Koordinatsystem: EUREF89.NTM-10
Høydegrunnlag: NN2000

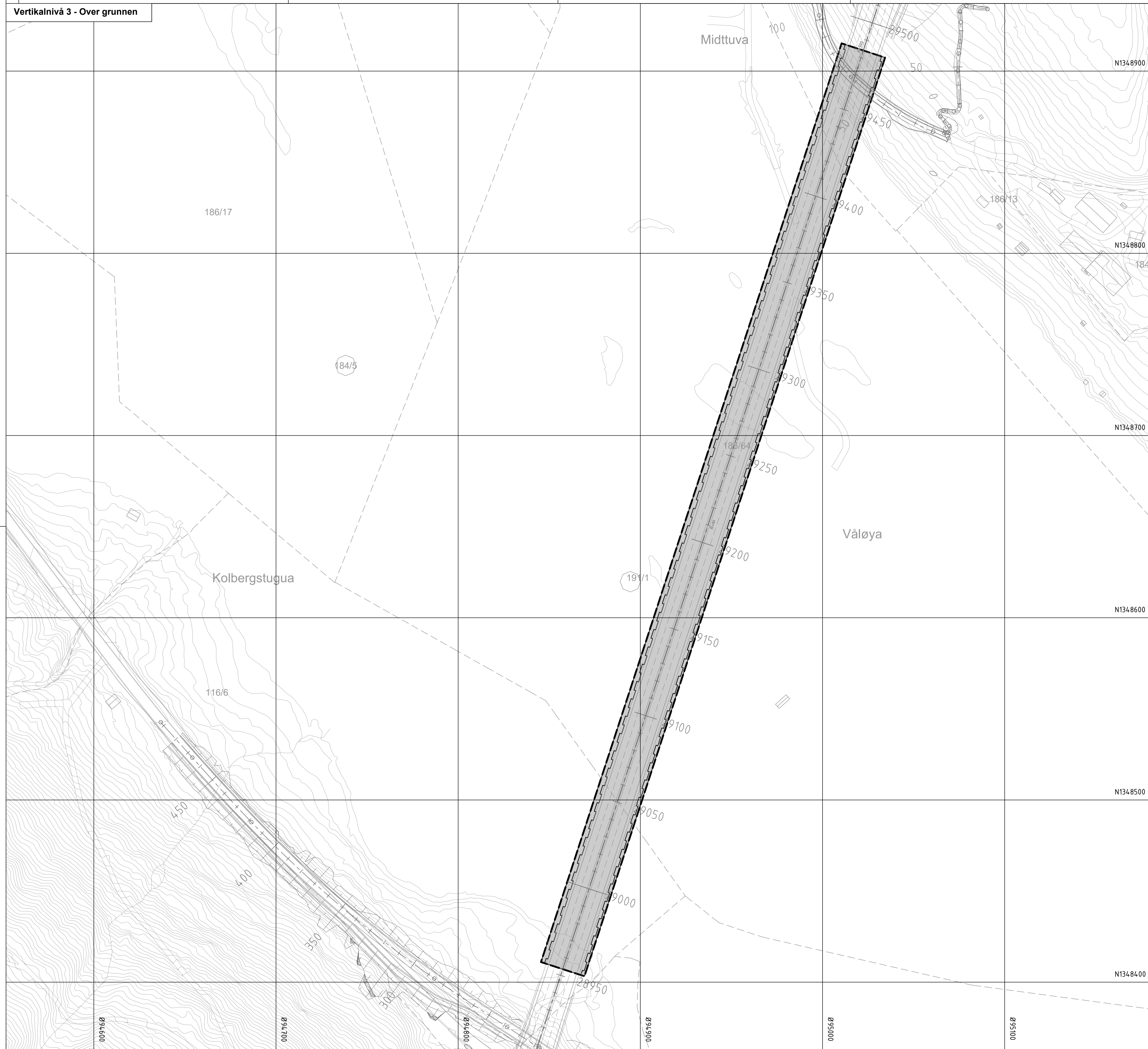
Ekvidistanse: 1m
Kartmålestokk: 1:30 000 m

Revisjon	Dato	Saksnr.	Signatur

Detaljregulering for E6 Roterud-Storhove	PlanID: 2019p242 Kartgrunnlag: FKB Kartreferanse: EUREF89.NTM-10 Høydegrunnlag: NN2000
--	---

Saksbehandling iht. plan- og bygningsloven	Dato	Saksnr.	Signatur
Kommunestyret sitt vedtak	08.09.2022 og 24.11.2022		
2. gangs offentlig ettersyn fra 27.01.2022 til 25.03.2022			
1. gangs offentlig ettersyn fra 18.06.2021 til 05.09.2021			
1. gangs behandling	17.06.2021		
Kunngjøring av oppstart av planarbeid	02.07.2019		

		Data: 20.05.2022	Utarbeidet av: Norconsult	Tegningsnummer: R40
--	--	------------------	---------------------------	----------------------------



Tegnforklaring

Reguleringsplan PBL 2008
§12-5. Nr. 1 - Bebyggelse og anlegg

- B Boligbebyggelse (1110)
- BU Undervisning (1162)
- BN Næringsbebyggelse (1300)
- LNF Næringsbebyggelse (1300)
- BI Industri (1340)
- BKT Øvrige kommunaltekniske anlegg (1560)
- BGU Grav- og urnelund (1700)
- BAA Kombineret bebyggelse og anleggsformål (1800)
- BKB Forretning/kontor/industri (1811)
- BFI Forretning/industri (1812)
- KP Kommunalteknisk anlegg kombinert med parkering (1900)

§12-5. Nr. 2 - Samferdselsanlegg og teknisk infrastruktur

- SV Veg (2010)
- SKV Kjøreveg (2011)
- SGS Gang-/sykkelveg (2015)
- SVT Annen veggrunn - tekniske anlegg (2018)
- SVG Annen veggrunn - grøntareal (2019)
- SKH Kollektivholdeplass (2073)
- SPA Parkering (2080)
- SAA Annen veggrunn - grøntareal kombinert med friluftsmål (2900)

§12-5. Nr. 3 - Grønnstruktur

- GT Tursti (3031)
- GF Friområde (3040)
- GP Park (3050)
- GV Vegetasjonsskjerm (3060)

§12-5. Nr. 5 - Landbruks-, natur- og friluftsmål samt reindrift

- LNF Landbruks-, natur- og friluftsområder (5100)
- LL1 Landbruk, terrengarordering/jordforbedring (5110)
- LL2 Landbruk, nydyrking/deponi (5110)
- LF Friluftsmål (5130)
- LS LNFR areal for spredt bolig- fritids- eller næringsbebyggelse, mv (5200)
- LN Naturvern (5300)

§12-5. Nr. 6 - Bruk og vern av sjø og vassdrag med tilhørende strandsone

- V Bruk og vern av sjø og vassdrag med tilhørende strandsone (6001)
- VN Naturområde (6600)
- VFV Friluftsområde i sjø og vassdrag (6710)

§12-6 - Hensynssoner

- H110 Nedslagsfelt drikkevann (110)
- H140 Frisikt (140)
- H190 Andre sikringsoner (190)
- H210 Ras- og skredfare (310)
- H320 Flomfare (320)
- H370 Høyspenningsanlegg (inkl høyspennkabler) (370)
- H530 Hensyn friluftsliv (530)
- H560 Bevaring naturmiljø (560)
- H720 Båndlegging etter lov om naturvern (720)
- H740 Båndlegging etter andre lover (740)

§12-7 - Bestemmelseområder

- #001-010 Utforming rundt tunnel/bru, konstruksjoner og veg (1)
- #108-136 Kulturminner som søkes frigitt (2)
- #200-202 Midlertidige bygge- og anleggsområder
- #300 Restriksjonssone grunnvannsressurs (2)

Linjesymbol

- Plangrense
- Formålgrense
- Bestemmelsegrense
- Midlertidig bygge- og anleggsgrense
- Byggegrense (1211)
- Bebyggelse som forutsettes fjernet (1215)
- Frisiktlinje (1222)
- Regulert støyskjerm (1227)
- Bru (1252)
- Tunnel (1254)
- Grense for sikringsone
- Grense for faresone
- Grense for angitt hensynssone
- Grense for båndleggingsone

Punktsymboler

- Avkjørsel - både inn og utkjøring (1242)
- Tunnelåpning (1253)

Kartopplysninger

Kilde for basiskart: NOIS
Dato for basiskart: 07.05.2020
Koordinatsystem: EUREF89.NTM-10
Høydegrunnlag: NN2000

Ekvidistanse: 1m
Kartmålestokk: 1:1000 m

Revisjon	Dato	Saksnr.	Signatur

Detaljregulering for E6 Roterud-Storhove	
Saksbehandling iht. plan- og bygningsloven	Dato Saksnr. Signatur

Kommunestyret sitt vedtak	Dato	Saksnr.	Signatur
2. gangs offentlig ettersyn fra 27.01.2022 til 25.03.2022	08.09.2022 og 24.11.2022		
1. gangs offentlig ettersyn fra 18.06.2021 til 05.09.2021			
1. gangs behandling	17.06.2021		
Kunngjøring av oppstart av planarbeid	02.07.2019		

		Dato: 20.05.2022	Utarbeidet av: Norconsult	Tegningsnummer: R40
--	--	------------------	---------------------------	-------------------------------