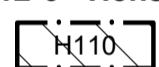
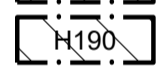
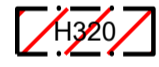
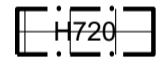
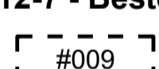
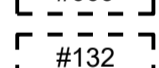
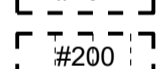


N1350600
 N1350550
 N1350500
 N1350450
 N1350400
 N1350350

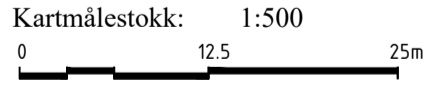
Tegnforklaring

- Reguleringsplan PBL 2008**
- §12-5. Nr. 1 - Bebyggelse og anlegg**
 Kombinert bebyggelse og anleggsformål (1800)
 - §12-5. Nr. 3 - Grønnstruktur**
 Park (3050)
 - §12-5. Nr. 5 - Landbruks-, natur- og friluftsmål samt reindrift**
 Landbruks-, natur- og friluftsområder (5100)
 - §12-5. Nr. 6 - Bruk og vern av sjø og vassdrag med tilhørende strandsone**
 Friluftsområde i sjø og vassdrag (6710)

- §12-6 - Hensynssoner**
-  Nedslagsfelt drikkevann (110)
 -  Andre sikringssoner (190)
 -  Flomfare (320)
 -  Båndlegging etter lov om naturvern (720)
- §12-7 - Bestemmelseområder**
-  Utforming rundt tunnel/bru, konstruksjoner og veg (1)
 -  Kulturminner som søkes frigitt (2)
 -  Midlertidige bygge- og anleggsområder

- Linjesymbol**
-  Plangrense
 -  Formålgrense
 -  Bestemmelsegrense
 -  Midlertidig bygge- og anleggsgrense
 -  Grense for sikringszone
 -  Grense for faresone
 -  Grense for båndleggingssone

Kartopplysninger
 Kilde for basiskart: NOIS
 Dato for basiskart: 07.05.2020
 Koordinatsystem: EUREF89.NTM-10
 Høydegrunnlag: NN2000

Ekvidistans: 1 m
 Kartmålestokk: 1:500


Mindre reguleringsendring for:
 LILLEHAMMER KOMMUNE
 DETALJEREGULERING FOR E6 ROTERUD - STORHOVE
 Nasjonal arealplanID: 2019p242

Sakschhandling i følge plan- og bygningsloven		Plankart datert		Bestemmelser datert	
Nabovarsel / høring	Administrativt vedtak	20.05.2022		08.08.2022	
xxxxxx	xxxxxx	Utarbeidet av		Saksnr	xxxxx
		Norconsult		Rev. dato	xxxxx

Det bekreftes av plankartet er i samsvar med fullmaktsvedtak

Plansjef